



CRNA GORA
GLAVNI GRAD - PODGORICA
Sekretarijat za planiranje prostora
i održivi razvoj

Ul. Vuka Karadžića br.41
81000 Podgorica, Crna Gora
Telefon: 020/ 625-637, 625-647
Faks: 020/ 625-680
e-mail:
sekretarijat.planiranje.uredjenje
@podgorica.me

Podgorica, 06. jul 2023. godine

Broj: 08-332/23-1160

VIDAKOVIĆ JADRANKA

Ul. Kapetana Đura Draškovića, br. 46, Podgorica

Na osnovu Vašeg zahtjeva za izdavanje urbanističko-tehničkih uslova (br. Sekretarijata: 08-332/23-1160 od 15.06.2023. godine) za izgradnju objekta na prostoru **katatarskih parcela broj 2998/3 i 3035/2 iz LN broj 4050 i 3294**, a u skladu sa članom 74. Zakona o planiranju prostora i izgradnji objekata ("Službeni list Crne Gore" br. 64/17, 44/18, 63/18, 11/19, 82/20, 86/22 i 04/23), Uredbom o povjeravanju dijela poslova Ministarstva ekologije, prostornog planiranja i urbanizma jedinicama lokalne samouprave ("Službeni list Crne Gore", br. 087/18 od 31.12.2018, 028/19 od 23.05.2019, 075/19 od 30.12.2019, 116/20 od 04.12.2020, 76/21 od 09.07.2021 i 141/21 od 30.12.2021.) i **DUP-a "Tološi 2"-dio u Podgorici** ("Službeni list Crne Gore - OP", broj 47/16), Sekretarijat za planiranje prostora i održivi razvoj izdaje urbanističko - tehničke uslove za izradu tehničke dokumentacije za **izgradnju objekta na kat. parcelama broj 2998/3 i 3035/2 KO Tološi**, koji su u prilogu ovog akta zajedno sa tehničkim uslovima priključenja na gradski vodovod i kanalizaciju, izdatih od strane preduzeća „Vodovod i kanalizacija“ d.o.o. (br: UPI-02-041/23-4855/2 od 29.06.2023. godine).

U skladu sa Uredbom o visini naknada za izdavanje urbanističko-tehničkih uslova i tehničkih uslova, a na osnovu člana 74 Zakona o planiranju prostora i izgradnji objekata, naknadu u iznosu od 50,00 € za izdavanje urbanističko-tehničkih uslova podnosilac zahtjeva treba da uplati na račun Budžeta Glavnog grada Podgorice na sljedeći broj: 540000000302677781

Shodno izmjeni i dopuni Uredbe o povjeravanju dijela poslova Ministarstva ekologije, prostornog planiranja i urbanizma jedinicama lokalne samouprave, a na osnovu člana 74. Zakona o planiranju prostora i izgradnji objekata stav 9 i 10 izdati urbanističko-tehnički uslovi se dostavljaju nadležnom inspekcijском organu u roku od tri dana od dana izdavanja i objavljuju na internet stranici u roku od jednog dana od dana izdavanja.

S poštovanjem,

Obradio:
Dušan Savićević

PRILOG:

- Kao u tekstu

DOSTAVLJENO:

- Imenovanom
- a/a
- Nadležnom inspekcijском organu



RUKOVOĐILAC SEKTORA
Arh. Rakčević Zorica, dipl.ing


a/a

URBANISTIČKO-TEHNIČKI USLOVI

Sekretarijat za planiranje prostora
i održivi razvoj

08-332/23-1160
06. 07. 2023. godine

Glavni grad Podgorica



Sekretarijat za planiranje prostora i održivi razvoj, na osnovu člana 74. Zakona o planiranju prostora i izgradnji objekata ("Sl. list CG", br. 64/17, 44/18, 63/18, 11/19, 82/20, 86/22 i 04/23), Uredbe o povjeravanju dijela poslova Ministarstva ekologije, prostornog planiranja i urbanizma jedinicama lokalne samouprave ("Službeni list Crne Gore", br. 087/18 od 31.12.2018, 028/19 od 23.05.2019, 075/19 od 30.12.2019, 116/20 od 04.12.2020 i 76/21 od 09.07.2021 i 141/21 od 30.12.2021), **Izmjena i dopuna DUP-a "Tološi 2"-dio** ("Sl. list CG – OP", br. 47/16) u Podgorici, podnijetog zahtjeva od strane **VIDAKOVIĆ JADRANKE** iz Podgorice, br. 08-332/23-1160 od 15.06.2023. godine, izdaje:

URBANISTIČKO-TEHNIČKE USLOVE

za urbanističku parcelu **UP 429** čijoj površini pripada površina katastarskih parcela broj **2998/3 i 3035/2 KO Tološi**, na koju se odnosi zahtjev, u zahvatu **Izmjena i dopuna DUP-a "Tološi 2"-dio**, u Podgorici.

Detaljne podatke preuzeti iz **Izmjena i dopuna DUP-a "Tološi 2"-dio** u Podgorici, koji se nalazi u Registru planske dokumentacije, koju vodi Ministarstvo ekologije, prostornog planiranja i urbanizma.

PODNOŠILAC ZAHTJEVA:

VIDAKOVIĆ JADRANKA, Podgorica

POSTOJEĆE STANJE I OSNOVNI PODACI IZ PLANSKOG DOKUMENTA

U skladu sa podacima iz listova nepokretnosti br. **3294**, na prostoru katastarske parcele br. **30350/2 KO Tološi**, ne postoje izgrađeni objekti. U listu nepokretnosti br. **4050**, na prostoru katastarske parcele br. **2998/3 KO Tološi**, postoji izgrađena pomoćna zgrada površine **34 m²**.

Nakon uvida u list nepokretnosti i **Izmjena i dopuna DUP-a "Tološi 2"-dio**, konstatovano je da se površine katastarskih parcela br. **2998/3 i 3035/2** nalaze u zahvatu urbanističke parcele **UP 429**.

Precizan podatak o učešću površina katastarskih parcela u površini urbanističke parcele biće definisan elaboratom parcelacije po planskom dokumentu, koji izrađuje preduzeće ovlašćeno za geodetske poslove, nakon čega je elaborat neophodno ovjeriti u Upravi za katastar i državnu imovinu - Područnoj jedinici Podgorica.

U listu nepokretnosti br. **3294**, za katastarsku parcelu br. **30350/2 KO Tološi**, ne postoji zabilježba tereta. U listu nepokretnosti br. **4050**, za katastarsku parcelu br. **2998/3 KO Tološi**, postoji zabilježba tereta za (Broj zgrade 1) Pomoćnu zgradu – **NEAMA DOZVOLU**.

Listovi nepokretnosti br. **3294 i 4050** i kopije katastarskih planova za prostor katastarskih parcela br. **2998/3 i 3035/2 KO Tološi**, iz navedenih listova, sastavni su dio ovih uslova.

PLANIRANO STANJE

Namjena prostora urbanističke parcele UP 429 blok 12 u zahvatu Izmjena i dopuna DUP-a "Tološi 2"-dio u Podgorici definisana je kao (SMG) *površina za stanovanje malih gustina*

Površine za stanovanje male gustine do 120 stanovnika po ha – BLOK 1- 4, 6, 7, 9-12, 14

U okviru blokova planirana je namjena – stanovanje male gustine (SMG), u okviru koje je dozvoljena izgradnja: objekata stanovanja male gustine (SMG) - porodično stanovanje, objekata stanovanja male gustine (SMG) - višeporodično stanovanje, objekti koji ne ometaju osnovnu namjenu i koje služe svakodnevnim potrebama stanovnika područja.

Pravila parcelacije, građevinska i regulaciona linija, odnos prema susjednim parcelama

Urbanističko-tehnički uslovi za urbanističke parcele definišu se građevinskom i regulacionom linijom, indeksom izgrađenosti i zauzetosti parcele i maksimalnom visinom i spratnošću objekta, svim ostalim uslovima, a sve u skladu sa Pravilnikom o bližem sadržaju i formi planskog dokumenta, kriterijumima namjene površina, elementima urbanističke regulacije i jedinstvenim grafičkim simbolima.

Namjena – Površine za Stanovanje male gustine (SMG). Na osnovu Pravilnika o bližem sadržaju i formi planskog dokumenta, dozvoljena je izgradnja: stambenih objekata, porodičnog stanovanja male gustine, kao i parkinzi i garaže za smještaj korisnika (stanara i posjetilaca)

U prizemlju i podrumskoj etaži ovih objekata moguće je organizovati djelatnosti koje su kompatibilne stanovanju (usluge, trgovina, ugostiteljstvo i mala privreda sa čistom proizvodnjom koja ne ugrožava životnu sredinu i funkciju stanovanja), pod uslovom da ne zauzimaju više od 30% površine objekta.

Maksimalna visina objekta - Dozvoljena spratnost je maksimalno P+2, a maksimalna visina objekta koja označava distancu od najniže kote okolnog konačnog uređenog i nivelisanog terena ili trotoara uz objekat do donje kote vijenca krova ili vijenca ravnog krova iznosi 12.5m. Najveća visina etaže za obračun visine građevine, mjerena između gornjih kota međуетаžnih konstrukcija iznosi: za garaže i tehničke prostorije do 3.0m, za stambene etaže do 3.5 m.

Maksimalne dozvoljene površine zauzetosti i izgrađenosti - Maksimalni indeksi zauzetosti i izgrađenosti, kao i ostali urbanistički parametri su iskazani u tabeli Osnovnih urbanističkih parametara, koja se nalazi u poglavlju 4.3 Pregled ostvarenih kapaciteta tekstualnog dijela ovog planskog dokumenta. Odnos površina namjenjenih stanovanju u poslovanju u okviru jedne urbanističke parcele predložen u tabeli Osnovnih urbanističkih parametara, koja se nalazi u poglavlju 4.3 Pregled ostvarenih kapaciteta tekstualnog dijela ovog planskog dokumenta nije obavezujući i tokom izrade projektne dokumentacije za planirane objekte, rekonstrukcije, adaptacije, nadgradnje i dogradnje, moguće je mijenjati ovaj odnos u skladu sa potrebama i željama korisnika prostora, kao i projektovati objekat namjenjen samo stanovanju.

Zona gradnje - Zona gradnje je određena građevinskim linijama, čije su koordinate date u grafičkom prilogu broj 11 Regulacija i nivelacija, ovog plana.

- Parking mjesta za potrebe stanovnika ili korisnika predvideti u sklopu svake urbanističke parcele ili u garaži u suterenskom – podrumskom dijelu objekta u skladu sa Pravilnikom o bližem sadržaju i formi planskog dokumenta, kriterijumima namjene površina, elementima urbanističke regulacije i jedinstvenim grafičkim simbolima („Službeni list CG“, br. 24/10). Potreban broj parking mjesta za objekat je definisan u tekstualnom dijelu, u poglavlju 5.1 Saobraćaj.

- Nesmetan pristup i kretanje licima smanjene pokretljivosti u skladu sa članom 73 Zakona o uređenju prostora i izgradnji objekata.

- U unutrašnjosti urbanističke parcele potrebno je obezbijediti slobodne i dekorativne zelene površine.

- U okviru predložene parcelacije, za parcele iste i slične namjene a u skladu sa željama i potrebama investitora i uz saglasnost vlasnika parcela, može se vršiti formiranje većih urbanističkih parcela udruživanjem parcela, kao i izgradnja objekata samo do granice planiranih kapaciteta za te parcele, a pri tome bočne građevinske linije su bočne linije krajnjih urbanističkih parcela prema susjedima i javnim površinama.

Svi potrebni urbanistički parametri obračunavaju se u skladu sa "Pravilnikom o bližem sadržaju i formi planskog dokumenta, kriterijumima namjene površina, elementima urbanističke regulacije i jedinstvenim grafičkim simbolima" („Sl. list CG, br.24/10 i i 33/14“ i Crnogorskim standardom MEST EN 15221-6.

Urbanistička parcela

U grafičkom prilogu *Parcelacija, regulacija i nivelacija* je prikazana granica i površina urbanističkih parcela. Formirane granice urbanističkih parcela su definisane koordinatama prelomnih tačaka.

Regulaciona linija je linija koja dijeli javnu površinu od površina namjenjenih za druge namjene. Regulaciona linija je predstavljena na grafičkom prilogu i definisane koordinatama prelomnih tačaka.

Građevinska linija

Građevinska linija je linija na, iznad i ispod površine zemlje definisana grafički i numerički, koja predstavlja granicu do koje je moguće graditi objekat.

Građevinska linija GL, koja je utvrđena ovim planom u odnosu na regulacionu liniju, predstavlja liniju do koje se gradi objekat, obuhvata liniju na zemlji (GL 1) i definisana je na grafičkom prilogu 11 Nivelacija i Regulacija.

Građevinska linija prema javnoj površini definisana je koordinatama tačaka, i udaljena je od saobraćajnice u zavisnosti od konfiguracija terena, parkinga i postojećih objekata.

Linija prema susjednim parcelama takođe je definisana koordinatnim tačkama. Ukoliko postoji saglasnost susjeda, Investitor može graditi objekat pozicioniran i bliže susjednoj urbanističkoj parceli nego što je to određeno koordinatama građevinskih linija ili na granici urbanističke parcele. Takođe, uz saglasnost susjeda, može se graditi dvojni objekat ili objekat u nizu, uz prethodno revidovano idjeno rješenje za kompletan objekat.

Ukoliko se, u skladu sa željama korisnika i uz saglasnost vlasnika parcela, grupiše više urbanističkih parcela u jednu, bočne građevinske linije su bočne linije krajnjih urbanističkih parcela prema susjedima i javnim površinama.

Građevinska linija iznad zemlje (GL 2) poklapa se sa građevinskom linijom na zemlji (GL 1), s tim da je dozvoljeno planirati konzolne ispuste – erkere i balkone maksimalne dubine 1.8m. Izuzetno, izvan građevinske linije mogu se odobravati erkeri, ukoliko je njihova visina u odnosu na teren parcele min. 4,5 m.

Prilikom dogradnje i nadgradnje postojećih objekata potrebno je poštovati zadate građevinske linije.

Podzemna građevinska linija (GL 0) poklapa se sa nadzemnom građevinskom linijom. Izuzetno je podzemna podrumaska etaža namjenjena za parkiranje – garažiranje i za tehničke prostorije, istu je dozvoljeno organizovati i graditi i izvan gabarita nadzemnog dijela objekta, uz uslov da ne mogu prelazati preko 80% površine urbanističke parcele i da se ispoštuju uslovi zaštite susjednih urbanističkih parcela, /minimalno rastojanje do susjedne parcele 1m./ eventualnih postojećih ili planiranih podzemnih instalacija i slično.

Visinska regulacija

Vertikalni gabarit objekta ovim planom se određuje kroz dva parametra: **spratnost objekta i maksimalna dozvoljena visina objekta**. Visina objekta izražava se u metrima i znači distancu od najniže kote okolnog konačnog uređenog i nivelisanog terena ili trotoara uz objekat do donje kote vijenca krova ili vijenca ravnog krova. Planirana spratnost objekata prikazana je na grafičkom prilogu Nivelacija i Regulacija.

Etaže mogu biti podzemne i nadzemne. Podzemna etaža je podrum, a nadzemne su suteran, prizemlje, sprat i potkrovlje. Podzemna etaža (podrum) ne ulazi u obračun visina.

Maksimalna visina objekta određuje se vertikalno, izražava se u metrima i znači distancu od najniže kote okolnog konačnog uređenog i nivelisanog terena ili trotoara uz objekat do donje kote vijenca krova ili vijenca ravnog krova. Planom predviđena je maksimalna visina za:

- za stambene objekte do 19.5 m (P+2 – 12.5m, P+3 – 16m, P+4 – 19.5m)
- za poslovne objekte, objekte školstva i socijalne zaštite do 15 m (P+1 – 10 m, P+2 – 14.50 m)
- za sportske objekte, skladišta, proizvodne objekte do 15 m (P, P+1, P+2 – 15m)

Najveća visina etaže za obračun visine građevine, mjerena između gornjih kota međуетažnih konstrukcija iznosi: za garaže i tehničke prostorije do 3.0m

za stambene etaže do 3.5 m

za poslovne etaže, etaže javnih objekata do 4.5 m

za skladišta, proizvodne objekte i sportske objekte do 15.0 m

Garažiranje i parkiranje

Garažiranje automobila mora se ostvariti u okviru objekata, a parkiranje na urbanističkoj parceli.

Arhitektonsko oblikovanje objekta

Rješavanjem zahtjeva korisnika za gradnjom novih ili intervencijama na postojećim objektima, uz striktnu kontrolu tehničke dokumentacije i realizacije, doprinijeće se unapređenju arhitektonskih i likovnih vrijednosti samih objekata, a samim tim i ukupne slike naselja i grada. Arhitektonske volumene objekata potrebno je pažljivo projektovati sa ciljem postizanja homogene slike naselja i grada.

Fasade objekata kao i krovne pokrivače predvidjeti od kvalitetnog i trajnog materijala i kvalitetno ugraditi. Krovovi mogu biti kosi –jednovodni, dvovodni ili četvorovodni, sa nagibima krovnih ravni maksimalno do 25° (preporuka je 22°). Sljeme krova mora se postaviti po dužoj strani objekta. Moguće je raditi i ravan krov.

Konstrukcija objekta

Konstrukciju novih objekata oblikovati na savremen način bez miješanja sistema nošenja po spratovima, sa jednostavnim osnovama i jasnom seizmičkom koncepcijom. Izbor fundiranja novih objekata prilagoditi zahtjevima sigurnosti, ekonomičnosti i funkcionalnosti objekta.

Svi objekti moraju biti izgrađeni prema važećim propisima za građenje u seizmičkim područjima.

PREPORUKE ZA SMANJENJE UTICAJA I ZAŠTITU OD ZEMLJOTRESA, KAO I DRUGE USLOVE ZA ZAŠTITU OD ELEMENTARNIH NEPOGODA I TEHNIČKO – TEHNOLOŠKIH I DRUGIH NESREĆA

Mjere zaštite od elementarnih nepogoda podrazumijevaju preventivne mjere kojima se sprečava ili ublažava dejstvo elementarnih nepogoda:

- Prirodne nepogode (zemljotres, požari, klizanje tla, vjetrovi);
- Nepogode izazvane djelovanjem čovjeka (havarije industrijskih postrojenja, požari velikih razmjera, eksplozije i dr.);
- drugi oblik opšte opasnosti (tehničko-tehnološke i medicinske katastrofe, kontaminacija, pucanje brana i dr.).

Štete izazvane elementarnim nepogodama u Crnoj Gori su velike. Naročito su izražene štete od zemljotresa, požara, poplava, klizišta i jakih vjetrova. Pošto su štete od elementarnih nepogoda po karakteru slične ratnim katastrofama, ciljevi i mjere zaštite su djelimično identične. Za prostor zahvata ovog planskog dokumenta najveću opasnost predstavljaju tehničko tehnološke katastrofe i kontaminacija.

U cilju zaštite od elementarnih nepogoda postupiti u skladu sa Zakonom o zaštiti i spašavanju („Sl. list Crne Gore“, broj 13/1477) i Pravilnikom o mjerama zaštite od elementarnih nepogoda („Sl. list RCG“, broj 8/1993).

Uslovi i mjere zaštite od zemljotresa

U cilju zaštite od zemljotresa, postupiti u skladu sa odredbama Pravilnika o tehničkim normativima za izgradnju objekata u seizmičkim područjima (Službeni list SFRJ br.52/90).

Sve proračune seizmičke stabilnosti zasnivati na posebno izrađenim podacima mikroseizmičke reonizacije, a objekte od zajedničkog značaja računati za 1 stepen više od seizmičkog kompleksa.

Objekte koji ne spadaju u visokogradnju realizovati u skladu sa Pravilnikom o tehničkim propisima za građenje u seizmičkim područjima (Sl.list SFRJ br.39/64).

Zaštita od požara

Mjere zaštite od požara i eksplozija se sprovode:

- poštovanjem propisanih rastojanja između objekata različitih namjena kako bi se spriječilo širenje požara sa jednog objekta na drugi, kao i vertikalnih gabarita;
- izgradnjom saobraćajnica propisane širine tako da omogućе prolaz vatrogasnim vozilima do svih parcela i objekata na njima, kao i garažama, manevrisanje vatrogasnih vozila, kao i nesmetani saobraćajni tok;
- pravilnim odabirom materijala i konstrukcije kako bi se povećao stepen otpornosti zgrade ili požarnog segmenta prema požaru;
- izgradnjom hidrantske mreže sa pravilnim rasporedom nadzemnih hidranata;
- uvlačenjem zelenih pojaseva prema centralnoj zoni naselja, osim visokovredne komponentne uređenja prostora, dobijaju se privremene saobraćajnice u vanrednim prilikama za evakuaciju korisnika prostora i kretanje operativnih jedinica;
- prilikom izrade investiciono-tehničke dokumentacije obavezno izraditi projekte ili elaborate zaštite od požara (i eksplozija ako se radi o objektima u kojima se definišu zone opasnosti od požara i eksplozija), planove zaštite i spasavanja prema izrađenoj procjeni ugroženosti za svaki hazard posebno i za navedenu dokumentaciju pribaviti odgovarajuća mišljenja i saglasnost u skladu sa Zakonom;
- za objekte u kojima se u skladište, pretaču, koriste ili u kojim se vrši promet opasnih materija obavezno pribaviti mišljenje na lokaciju od nadležnih organa kako ti objekti svojim zonama opasnosti ne bi ugrozili susjedne objekte;
- djelovanjem vatrogasnih jedinica opštine Podgorica u vanrednim situacijama (vatrogasnim ekipama omogućiti pristup lokalnim saobraćajnicama i najbližim vodnim objektima).

Prilikom izrade tehničke dokumentacije pridržavati se sljedeće zakonske regulative: Zakon o zaštiti i spašavanju („Sl. Crne Gore“ br 13/07, 05/08, 86/09 i 32/11), Pravilnik o tehničkim normativima za hidrantsku mrežu za gašenje požara (SL.SFRJ , br 30/91), Pravilnik o tehničkim normativima za pristupne puteve, okretnice i uređenje platoe za vatrogasna vozila u blizini objekata povećanog rizika od požara (Sl.SFRJ, br.8/95), Pravilnik o tehničkim normativima za zaštitu visokih objekata od požara (SL.SFRJ, br. 7/84), Pravilnik o tehničkim normativima za zaštitu skladišta od požara i eksplozija (SL.SFRJ, br.24/87), Pravilnik o izgradnji postrojenja za zapaljive tečnosti i o uskladištenju i pretakanju zapaljivih tečnosti (SL.SFRJ, br.20/71 i uskladištenju i pretakanju goriva (SL. SFRJ, br.27/71), Pravilnik o

izgradnji postrojenja za tečni naftni gas i o uskladištavanju i pretakanju tečnog naftnog gasa (SL. SFRJ, br.24/71 i 26/71).

Ukoliko postoje zahtjevi u skladu sa važećom regulativom, prilikom izrade projektne dokumentacije treba izraditi dokumentaciju koja se odnosi na zaštitu od požara (i eksplozija ako se radi o objektima u kojima se definišu zone opasnosti od požara i eksplozija), zaštitu i zdravlje na radu i ostalo.

USLOVI I MJERE ZAŠTITE ŽIVOTNE SREDINE I KORIŠĆENJA ALTERNATIVNIH IZVORA ENERGIJE

U odnosu na planiranu namjenu potrebno je u fazi implementacije predmetnog plana sprovoditi čitav niz legislativnih, planskih, organizacionih, tehničko-tehnoloških mera zaštite kako bi se predupredila eventualna zagađenja. Zaštita životne sredine prije svega podrazumijeva poštovanje svih propisa utvrđenih zakonskom regulativom. U tom kontekstu je, na osnovu planiranih namjena na prostoru koji je predmet plana, dominantno potrebno primjenjivati propozicije sljedećih zakonskih i podzakonskih akata:

- Zakona o životnoj sredini („Službeni list CG“, broj 48/08, 40/10 i 40/11);
- Zakona o integrisanom sprečavanju i kontroli zagađivanja životne sredine („Službeni list RCG“, br. 80/05);
- Zakona o procjeni uticaja na životnu sredinu („Službeni list RCG“, br. 80/05, 40/10, 73/10, 40/11 i 27/13);
- Zakona o vodama („Službeni list CG“, br 27/07);
- Zakona o zaštiti vazduha („Službeni list CG“, br. 25/10);
- Zakona o zaštiti od buke u životnoj sredini („Službeni list CG“, br. 28/11);
- Zakona o upravljanju otpadom („Službeni list CG“, br. 64/11);
- Pravilnika o graničnim vrijednostima nivoa buke u životnoj sredini („Sl. list RCG“, br. 75/06);
- Uredbe o zaštiti od buke („Službeni list RCG“, br. 24/95, 42/00);
- Uredbe o projektima za koje se vrši procjena uticaja na životnu sredinu („Službeni list RCG“, br. 20/07);
- Uredbe o klasifikaciji i kategorizaciji površinskih i podzemnih voda („Službeni list RCG“, br. 27/07);
- Pravilnika o kvalitetu i sanitarno tehničkim uslovima za ispuštanje otpadnih voda u recipijent i javnu kanalizaciju, načinu i postupku ispitivanja kvaliteta otpadnih voda, minimalnom broju ispitivanja i sadržaju izvještaja o utvrđenom kvalitetu otpadnih voda („Službeni list RCG“, br. 45/08);
- Pravilnika o emisiji zagađujućih materija u vazduh („Službeni list RCG“, br. 25/01).

Opšte mjere zaštite

- obaveza je investitora da se, prilikom izrade tehničke dokumentacije za objekte koji mogu izazvati zagađenja životne sredine, obrati nadležnom organu za poslove zaštite životne sredine sa Zahtjevom o potrebi izrade Procjene uticaja na životnu sredinu u skladu sa propozicijama Zakon o procjeni uticaja na životnu sredinu i Uredbom o projektima za koje se vrši procjena uticaja na životnu sredinu;
- prije izgradnje objekata potrebno je prostor opremiti svom potrebnom komunalnom infrastrukturom kako bi se izbjegla oštećena i zagađenja osnovnih činilaca životne sredine;
- izgradnja objekata, izvođenje radova, odnosno obavljanje tehnološkog procesa, može se vršiti pod uslovom da se ne izazovu trajna oštećenja, zagađivanje ili na drugi način degradiranje životne sredine.

U procesu uspostavljanja održive potrošnje energije prioritet treba dati racionalnom planiranju potrošnje, tj. implementaciji mjera energetske efikasnosti u svim segmentima energetske sistema.

Održiva gradnja je svakako jedan od značajnijih segmenata održivog razvoja koji uključuje:

- Upotrebu građevinskih materijala koji nisu štetni po životnu sredinu;
- Energetsku efikasnost zgrada;
- Upravljanje otpadom nastalim prilikom izgradnje ili rušenja objekata.

Energetski i ekološki održivo graditeljstvo teži:

- Smanjenju gubitaka toplote iz objekta poboljšanjem toplotne zaštite spoljnih elemenata i povoljnim odnosom osnove i volumena zgrade;
 - Povećanju toplotnih dobitaka u objektu povoljnom orijentacijom zgrade i korišćenjem sunčeve energije;
 - Korišćenju obnovljivih izvora energije u zgradama (sunce, vjetar, biomasa itd.);
 - Povećanju energetske efikasnosti termoenergetskih sistema.
- Kod gradnje novih objekata važno je već u fazi idejnog projekta u saradnji sa projektantom predvidjeti sve što je potrebno da se dobije kvalitetna i optimalna energetska efikasna zgrada.

Prilikom izrade projektne dokumentacije primijeniti Zakon o zaštiti i spašavanju (Sl. list CG br. 13/07, smjernice Nacionalne strategije za vanredne situacije i nacionalni i opštinski planovi zaštite i spašavanja. Prilikom izrade projektne dokumentacije obavezno izraditi Projekat ili Elaborat zaštite od požara (i eksplozija ako se radi o objektima u kojima se definišu zone opasnosti od požara i eksplozija) i planovi zaštite i spašavanja prema izraženoj procjeni

USLOVI ZA LICA SMANJENE POKRETLJIVOSTI I LICA SA INVALIDITETOM

Kretanje lica sa posebnim potrebama omogućiti projektovanjem oborenih ivičnjaka na mjestu pješačkih prelaza, kao i povezivanjem rampom denivelisanih prostora, obezbjeđenjem dovoljne širine, bezbjednih nagiba i odgovarajućom obradom površina, a sve u skladu sa Pravilnikom o bližim uslovima i načinu prilagođavanja objekata za pristup i kretanje lica smanjene pokretljivosti i lica sa invaliditetom („Službeni list Crne Gore“, br.48/13 i 44/15).

Potrebno je omogućiti pristup lica sa posebnim potrebama u sve objekte koji svojom funkcijom podrazumjevaju prisustvo građana koji nisu zaposleni u radnim organizacijama. Kroz objekte u kojima je omogućen rad licima sa posebnim potrebama neophodno je obezbjediti nesmetano kretanje kolica, pristup u odgovarajuće dimenzionisane liftove i sanitarne prostorije.

Rampa za savladavanje visinske razlike do 120 cm, u unutrašnjem ili spoljašnjem prostoru može imati dopušteni nagib do 1:20 (5%), a izuzetno, za visinsku razliku do 76cm, dopušteni nagib smije biti do 1:12 (8,3%).

Pri projektovanju i građenju saobraćajnih površina potrebno je pridržavati se odredaba ovog DUP-a, kao i standarda i propisa koji karakterišu ovu oblast (Pravilnik o uslovima za planiranje i projektovanje objekata u vezi sa nesmetanim kretanjem dece, starih, hendikepiranih i invalidnih lica).

MOGUĆNOST FAZNOG GRAĐENJA OBJEKTA

Objekat se može realizovati fazno do maksimalnih parametara.

Zakonom članom 76 definisano je da ukoliko se Investitor odluči za faznu realizaciju to mora biti po konstruktivnim i funkcionalnim cjelinama, što znači da svaka faza mora predstavljati arhitektonsku cjelinu. Obavezno je kroz izradu idejnog rješenja za objekat u cjelini jasno naznačiti faze realizacije

USLOVI ZA PRIKLJUČENJE NA INFRASTRUKTURU

Uslovi priključenja na elektroenergetsku infrastrukturu

Detaljne podatke o snabdjevenosti planiranih kapaciteta u zahvatu planskog dokumenta elektroenergetskom infrastrukturom potrebno je preuzeti iz tekstualnog dijela **Izmjena i dopuna DUP-a "Tološi 2"-dio** koji je dostupan na internet stranici **Registra planske dokumentacije koju vodi Ministarstvo ekologije, prostornog planiranja i urbanizma**.

Tehničku dokumentaciju u dijelu elektroenergetskih instalacija potrebno je izraditi u skladu sa planom elektroenergetske infrastrukture, važećim tehničkim propisima i normativima. Prilikom izrade tehničke dokumentacije za fazu elektroenergetske infrastrukture potrebno je poštovati regulative, standarde i normative, te pribaviti saglasnost nadležnog preduzeća. Mjesto i način priključenja objekta na elektroenergetsku mrežu odrediće se nakon izrade tehničke dokumentacije stručne službe **CEDIS-a**

Uslovi priključenja na telekomunikacionu (elektronsku) mrežu

Detaljne podatke o snabdjevenosti planiranih kapaciteta u zahvatu planskog dokumenta telekomunikacionom (elektronskom) infrastrukturom potrebno je preuzeti iz tekstualnog dijela **Izmjena i dopuna DUP-a "Tološi 2"-dio**, koji je dostupan na internet stranici **Registra planske dokumentacij koju vodi Ministarstvo ekologije, prostornog planiranja i urbanizma**.

Uslovi priključenja na vodovodnu i kanalizacionu infrastrukturu

Tehničku dokumentaciju u dijelu hidrotehničkih instalacija potrebno je izraditi u skladu sa planom hidrotehničke infrastrukture, važećim tehničkim propisima, normativima, i uslovima priključenja na vodovodnu i fekalnu kanalizacionu infrastrukturu, u skladu sa aktom preduzeća "Vodovod i kanalizacija" d.o.o. koji je stastavni dio ovih uslova.

Detaljne podatke o hidrotehničkoj infrastrukturnoj mreži i smjernicama za sprovođenje plana u dijelu hidrotehničke (vodovodna, feklana i atmosferska kanalizacija) potrebno je preuzeti iz tekstualnog dijela **Izmjena i dopuna DUP-a "Tološi 2"-dio**, koji je dostupan na internet stranici **Registra planske dokumentacije koju vodi Ministarstvo ekologije, prostornog planiranja i urbanizma**.

Uslovi priključenja na saobraćajnu infrastrukturu

Urbanističkoj parceli UP 429 u okviru Izmjena i dopuna DUP-a "Tološi 2"-dio, pristupa se sa saobraćajnice kako je prikazano na prilogu Saobraćaj (presjek).

Detaljne podatke o saobraćajnoj infrastruktornoj mreži i smjernicama za sprovođenje plana u dijelu saobraćaja potrebno je preuzeti iz tekstualnog dijela Izmjena i dopuna DUP-a "Tološi 2"-dio koji je dostupan na internet stranici *Registra planske dokumentacije koju vodi Ministarstvo ekologije, prostornog planiranja i urbanizma.*

OSNOVNI PODACI O PRIRODNYM KARAKTERISTIKAMA PODGORICE

Topografija prostora

Podgorica se nalazi na sjevernom dijelu Zetske ravnice, u kontaktnoj zoni sa brdsko-planinskim zaleđem. Njen geografski lokalitet je određen sa 42° 26' sjeverne geografske širine i 19° 16' istočne geografske dužine. Područje u zahvatu DUP-a je na kotica 10-30 mnv, dok je prostor namijenjen za izgradnju na koti cca 14-27 mnv. Ova visinska razlika se prostire na površini od 373,34 ha, tako da je u najvećem dijelu ovo ravan teren pogodan za izgradnju.

Inženjersko geološke karakteristike

Geološku građu terena čine šljunkovii pjeskovi neravnomjernog granulometrijskog sastava i promjenljivog stepena vezivosti. Nekad su to posve nevezani sedimenti, a nekad pravi konglomerati, praktično nestišljivi, koji se drže u vertikalnim odsjecima i u podkapinama i svodovima. Navedene litološke strukture karakteriše dobra vodopropustljivost, a dubina izdani podzemne vode svuda je veća od 4 m od nivoa terena. Nosivost terena kreće se od 300-500 kN/m² za I kategoriju. Zbog neizrađenih nagiba čitav prostor terase spada u kategoriju stabilnih terena.

Stepen seizmičkog intenziteta

Sa makroseizmičkog stanovišta Podgorica se nalazi u okviru prostora sa vrlo izraženom seizmičkom aktivnošću. Prema seizmološkoj karti gradsko područje je obuhvaćeno sa 8° MCS skale, kao maksimalnog intenziteta očekivanog zemljotresa za povratni period od 100 godina, sa vjerovatnoćom pojave 63%. Seizmički hazard za ovaj prostor odnosi se na dva karakteristična modela terena konglomeratisane terase, tj. za model C1 gdje je debljina sedimenata površinskog sloja (do podine) manja od 35 m, i model C2 gdje je ta debljina veća od 35 m.

Dobijeni parametri su sljedeći:

- koeficijent seizmičnosti Ks 0,079 - 0,090
- koeficijent dinamičnosti Kd 1,00 >Kd > 0,47
- ubrzanje tla Qmax(q) 0,288 - 0,360
- intenzitet u (MCS) 9° MCS

Hidrološke karakteristike

Podzemna voda je niska i iznosi 16-20 m ispod nivoa terena.

Klimatske karakteristike

Urbano područje Podgorice karakteriše slabije modifikovan maritimni uticaj Jadranskog mora. Specifične mikroklimatske karakteristike su u području grada, gdje je znatno veći antropogeni uticaj industrije na aerozagađenje, kao i ukupne urbane morfologije na vazдушna strujanja, vlažnost, osunčanje, toplotno zračenje i dr.

Temperatura vazduha

U Podgorici je registrovana srednja godišnja temperatura od 15,5° C. Prosječno najhladniji mjesec je januar sa 5° C, a najtopliji jul sa 26,7° C. Maritimni uticaj ogleda se u toplijoj jeseni od proljeća za 2,1° C, sa blažim temperaturnim prelazima zime u ljeto, od ljeta u zimu. U toku vegetacionog perioda (april - septembar) prosječna temperatura vazduha iznosi 21,8° C, dok se srednje dnevne temperature iznad 14° C, javljaju od aprila do oktobra. Srednji vremenski period u kome je potrebno grijanje stambenih i radnih prostorija proteže se od 10 novembra do 30 marta, u ukupnom trajanju od 142 dana.

Vlažnost vazduha

Prosječna relativna vlažnost vazduha iznosi 65,6%, sa max od 77,2% u novembru i min od 49,4% u julu. Tokom vegetacionog perioda, prosječna relativna vlažnost vazduha je 56,7%.

Osunčanje, oblačnost i padavine

Srednja godišnja suma osunčanja iznosi 2.456 časova. Najsunčaniji mjesec je jul sa 344,1, a najkraće osunčanje ima decembar sa 93,0 časova. U vegetacionom periodu osunčanje traje 1.658 časova. Godišnji tok oblačnosti ima prosječnu vrijednost od 5,2 desetina pokrivenosti neba. Najveća oblačnost je u novembru 7,0, a najmanja u avgustu 2,8. Prosječna vrijednost oblačnosti u vegetacionom periodu je 4,3. Srednji prosjek padavina iznosi 1.692 mm godišnje, sa maksimumom od 248,4 mm, u decembru i minimumom od 42,0 mm, u julu. Padavinski režim oslikava neravnomjernost raspodjele po mjesecima, uz razvijanje ljetnjih lokalnih depresija sa nepogodama i pljuskovima. Vegetacioni period ima 499,1 mm padavina ili 20,6 % od srednje godišnje količine. Period javljanja sniježnih padavina traje od novembra do marta, sa prosječnim trajanjem od 5,4 dana, a snijeg se rijetko zadržava duže od jednog dana.

Pojave magle, grmljavine i grada

Prosječna godišnja čestina pojave magle iznosi 9 dana, sa ekstremima od 1 do 16 dana. Period javljanja magle traje

ugroženosti za svaki hazard posebno, te na navedeno pribaviti saglasnosti i mišljenja u skladu sa Zakonom. Za sve objekte koji podijelju izradi Elaborata o proceni uticaja na životnu sredinu neophodno je sprovesti postupak izrade, a prema važećem Zakonu o životnoj sredini i Zakonu o strateškoj procjeni uticaja na životnu sredinu, kao i ostalim važećim pravilnicima vezanim za ovu oblast.

USLOVI ZA PEJZAŽNO OBLIKOVANJE

Opšti uslovi za pejzažno uređenje

Svaki objekat (arhitektonski, građevinski, saobraćajni) tj. urbanistička parcela, treba da ima projekat pejzažnog uređenja

U toku izrade projektne dokumentacije obavezna je prethodna inventarizacija, taksacija i valorizacija postojećeg zelenila (dendrometrijske karakteristike, vitalnost, dekorativnost, predlog mjera njege) u cilju maksimalnog očuvanja i uklapanja postojećeg vitalnog i funkcionalnog zelenila u nova urbanistička rješenja. Postojeće i planirano zelenilo mora biti prikazano u tehničkoj dokumentaciji u okviru uređenja terena

Prirodno zelenilo očuvano u vidu masiva, kao i pojedinačna reprezentativna stabala, treba da čine okosnicu zelenog fonda budućih projektnih rješenja

Predvidjeti zaštitu postojećeg vitalnog i funkcionalnog zelenila tokom građevinskih radova postavljanjem zaštitnih ograda

Na mjestim gdje nije moguće uklapanje i zadržavanje kvalitetnog zelenila, planirati presađivanje (kod vrsta koje odnose presađivanje)

U slučajevima gdje kvalitetno i vrijedno zelenilo nije moguće presaditi, dispoziciju objekata na UP prilagoditi postojećem vrijednom zelenilu.

Tokom građevinskih radova, površinski sloj zemlje lagerovati i koristiti ga za nasipanje površina predviđenih za ozelenjavanje

Koristiti reprezentativne, visokodekorativne autohtone biljne vrste, rasadnički odnjegovane u kontejnerima.

Izbjegavati vrste iz drugih areala i invazivne biljne vrste

Karakteristike sadnica drveća za ozelenjavanje: min. visina sadnice od 2,5 - 3 m, min. obim stabla na 1m visine od 12 - 14 cm.

Predvidjeti urbano opremanje, rasvjetu, sisteme za navodnjavanje i protivpožarnu zaštitu svih zelenih površina.

Zelenilo individualnih stambenih objekata (ZO) - Slobodne površine uz stanovanje male gustine urediti kao dekorativne površine na principu predvrta (prednji dio prema ulici) i vrta (zadnji dio), uvažavajući prirodno i kulturno naslijeđe u pogledu načina oblikovanja i izbora biljnih vrsta i materijala.

Zelene površine oko individualnih stambenih objekata treba da omoguće i formiranje "zelenih prodora" u izgrađenom tkivu i povezivanje sa okolnim zelenim površinama.

Uslovi za uređenje:

- min. 40% površine urbanističke parcela mora biti pod zelenilom
- dekorativni dio (predvrt) planirati ispred objekata na prostoru između regulacione i građevinske linije
- u ekonomskom dijelu vrta, zadnjem vrtu može se formirati manji povrtnjak i zasad voćnih vrsta
- sadnju vršiti u grupama i u vidu solitera u kombinaciji sa parternim grupacijama
- za zasjenu koristiti pergole sa dekorativnim puzavicama (*Tecoma radicans*, *Wisteria sinensis*, *Parthenocissus tricuspidata*, *P. quinquefolia*, *Hedera helix*, *Lonicera caprifolia*, *L. implexa*, *Rhyncospermum jasminoides* i sl.).
- preporučuje se podizanje visokih žtvih ograda tzv. zelenog zida od gusto posađenog i pravilno orezanog drveća i visokog žbunja (*Prunus laurocerassus*, *Pittosporum tobira*, *Laurus nobilis*, *Arbutus unedo*, *Cupressocyparis leylandii*)
- obzbidjeti potrebnu osunčanost objekata
- ograde mogu biti od biljnog materijala (žive ograde) ili od čvrstog materijala (drvo, kamen, metal) u kombinaciji sa dekorativnim puzavicama i žbunastim vrstama
- obodom parcele se preporučuje podizanje formalnih i slobodnih živih ograda
- za zastore koristiti prirodne (kamen, riječni oblatak) i savremene materijale uskladu sa principima arhitektonskog naslijeđa.

USLOVI I MJERE ZAŠTITE NEPOKRETNIH KULTURNIH DOBARA I NJIHOVE ZAŠTIĆENE OKOLINE

Ukoliko se prilikom izvođenja građevinskih i zemljanih radova bilo koje vrste na području zahvata naiđe na nalazište ili nalaze arheološkog značenja, prema članu 87 i članu 88. Zakona o zaštiti kulturnih dobara (Sl. List RCG, br. 49/10, 40/11) pravno ili fizičko lice koje neposredno izvodi radove, dužno je prekinuti radove i o nalazu bez odgađanja obavijestiti Ministarstvo kulture i Upravu za zaštitu kulturnih dobara radi utvrđivanja daljeg postupka.

od oktobra do juna, sa najčešćom pojavom u decembru i januaru (po 2,6 dana). Nepogode (grmljavine) javljaju se u toku godine prosječno 53,7 dana, sa maksimumom od 7,7 dana, u junu i minimumom od 1,9 dana, u januaru. Pojava grada registruje se u svega 0,9 dana prosječno godišnje, sa zabilježenim maksimumom od 4 dana.

Vjetrovi

Učestalost vjetrova i tišina izražena je u promilima, pri čemu je ukupan zbir vjetrova iz svih pravaca i tišina uzet kao 1000 ‰. Najveću učestalost javljanja ima sjeverni vjetar sa 227 ‰, a najmanju istočni sa 6 ‰. Sjeverni vjetar se najčešće javlja ljeti, a najrjeđe u proljeće. Tišine ukupno traju 380 ‰, sa najvećom učestalošću u decembru, a najmanjom u julu. Najveću srednju brzinu godišnje ima sjeveroistočni vjetar (6,2 m/sec), koji najveću vrijednost bilježi tokom zime (prosječno 8,9 m/sec). Maksimalna brzina vjetra od 34,8 m/sec. (125,3 km/čas i pritisak od 75,7 kg/m²) zabilježena je kod sjevernog vjetra. Jaki vjetrovi su najčešći u zimskom periodu sa prosječno 20,8 dana, a najrjeđi ljeti sa 10,8 dana. Tokom vegetacionog perioda jaki vjetrovi se javljaju prosječno 22,1 dan.

Ocjena sa aspekta prirodnih uslova

Sa aspekta prirodnih uslova, ovo područje ima niz povoljnosti za izgradnju i urbanizaciju. Ravan teren, nizak nivo podzemnih voda kao i dobra stabilnost terena su karakteristike koje idu u prilog gradnje. Klimatski uslovi su, kao i na cijeloj teritoriji grada, povoljni za gradnju tokom cijele godine. Pri izgradnji, odnosno planiranju objekata treba voditi računa o nepovoljnim uslovima vjetra, sunca i kiše.

OSTALI USLOVI

Privredno društvo koje izrađuje tehničku dokumentaciju i koje ispunjava uslove utvrđene Zakonom o planiranju prostora i izgradnji objekata ("Službeni list Crne Gore", br. 064/17 od 06.10.2017., 044/18 od 06.07.2018., 063/18 od 28.09.2018., 011/19 od 19.02.2019., 082/20 od 06.08.2020.), obavezno je tehničku dokumentaciju uraditi u skladu sa izdatim urbanističko-tehničkim uslovima i Zakonom o planiranju prostora i izgradnji objekata ("Službeni list Crne Gore", br. 064/17 od 06.10.2017., 044/18 od 06.07.2018., 063/18 od 28.09.2018., 011/19 od 19.02.2019., 082/20 od 06.08.2020.).

Privredno društvo koje vrši reviziju tehničke dokumentacije i koje ispunjava uslove utvrđene Zakonom o planiranju prostora i izgradnji objekata ("Službeni list Crne Gore", br. 064/17 od 06.10.2017., 044/18 od 06.07.2018., 063/18 od 28.09.2018., 011/19 od 19.02.2019., 082/20 od 06.08.2020.), odgovorno je za usklađenost tehničke dokumentacije sa izdatim urbanističko-tehničkim uslovima i Zakonom o planiranju prostora i izgradnji objekata ("Službeni list Crne Gore", br. 064/17 od 06.10.2017., 044/18 od 06.07.2018., 063/18 od 28.09.2018., 011/19 od 19.02.2019., 082/20 od 06.08.2020.).

Ovi urbanističko tehnički uslovi važe dok je na snazi planski dokument na osnovu kojih su izdati.

Napomena: Za predmetnu urbanističku parcelu mjerodavne su smjernice u okviru **Izmjena i dopuna DUP-a "Tološi 2"-dio u Podgorici koji je na dan izdavanja ovih Urbanističko tehničkih uslova, evidentiran i objavljen u Registru planskih dokumenata u skladu sa članom 11 Zakona o planiranju prostora i izgradnji objekata ("Službeni list Crne Gore", br. 064/17 od 06.10.2017, 044/18 od 06.07.2018, 063/18 od 28.09.2018, 011/19 od 19.02.2019 i 082/20 od 06.08.2020) na sajtu Ministarstva ekologije, prostornog planiranja i urbanizma, [Index eRegistri \(lamp.gov.me\)](http://Index.eRegistri.lamp.gov.me)**

URBANISTIČKI PARAMETRI ZA PROSTOR U ZAHVATU URBANISTIČKE PARCELE	
Namjena prostora u zahvatu urbanističke parcele	(SMG) Stanovanje male gustine
Oznaka urbanističke parcele	UP 429, blok 12
Površina urbanističke parcele (m ²)	417,04
Maksimalni planirani indeks zauzetosti	0,35
Maksimalni planirani indeks izgrađenosti	1

Maksimalna planirana bruto građevinska površina pod objektom (m ²)	145,96
Maksimalna ukupna planirana bruto građevinska površina (m ²)	417,04 poslovanje: 145,96 stanovanje: 271,08
Maksimalna planirana spratnost objekata	P + 2
Broj stambenih jedinica	2

DOSTAVLJENO: Podnosiocu zahtjeva, u spise predmeta i arhivi

Shodno izmjeni i dopuni Uredbe o povjerenju dijela poslova Ministarstva ekologije, prostornog planiranja i urbanizma jedinicama lokalne samouprave ("Sl. list CG", br. 087/18 od 31.12. 2018, 028/19 od 23.05.2019, 075/19 od 30.12.2019, 116/20 od 04.12. 2020 i 141/21 od 30.12.2021) a na osnovu člana 74. Zakona o planiranju prostora i izgradnji objekata ("Sl. list CG", br. 64/17, 44/18, 63/18, 11/19 i 82/20) stav 9 i 10 izdati urbanističko-tehnički uslovi se dostavljaju nadležnom inspekcijском organu.

<p>OBRADIVAČ URBANISTIČKO-TEHNIČKIH USLOVA:</p> <p style="text-align: center;">Dušan Savićević</p> 	<p>RUKOVODILAC SEKTORA:</p> <p style="text-align: center;">Arh. Rakčević Zorica, dipl. ing.</p>  <p style="text-align: center;">MP</p>
---	---

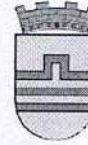
PRILOZI:

- Izvodi iz grafičkih priloga planskog dokumenta
- Tehnički uslovi priključenja preduzeća "Vodovod i kanalizacija" d.o.o.
- List nepokretnosti i kopija katastarskog plana za predmetnu katastarsku parcelu

Crna Gora
Glavni Grad Podgorica
Sekretarijat za planiranje prostora i
održivi razvoj

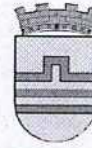
Broj: 08-332/23-1160
Podgorica, 06.07.2023. godine

Glavni grad Podgorica



GRAFIČKI PRILOG – Geodetska podloga
Izvod iz Izmjena i dopuna DUP-a "Tološi 2"-dio
za urbanističku parcelu UP 429

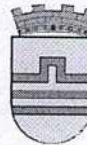
br. priloga
1



POVRŠINE ZA STANOVANJE
MALE GUSTINE DO 120 STANOVNIKA / ha

GRAFIČKI PRILOG – 09 Namjena površina
Izvod iz Izmjena i dopuna DUP-a "Tološi 2"-dio
za urbanističku parcelu UP 429

br. priloga
2



Koordinate tačaka urbanističke parcele:

177. 6600701.22 4701685.00
 181. 6600706.04 4701703.30
 200. 6600721.86 4701678.81
 209. 6600726.81 4701698.10

LEGENDA

- GRANICA ZAHVATA DUP-a
- P= 40.79 ha
- GRANICA URBANISTIČKOG BLOKA
- 1 OZNAKA URBANISTIČKOG BLOKA
- GRANICA URBANISTIČKE PARCELE
- UP 1 OZNAKA URBANISTIČKE PARCELE
- TAČKA GRANICE URBANISTIČKE PARCELE

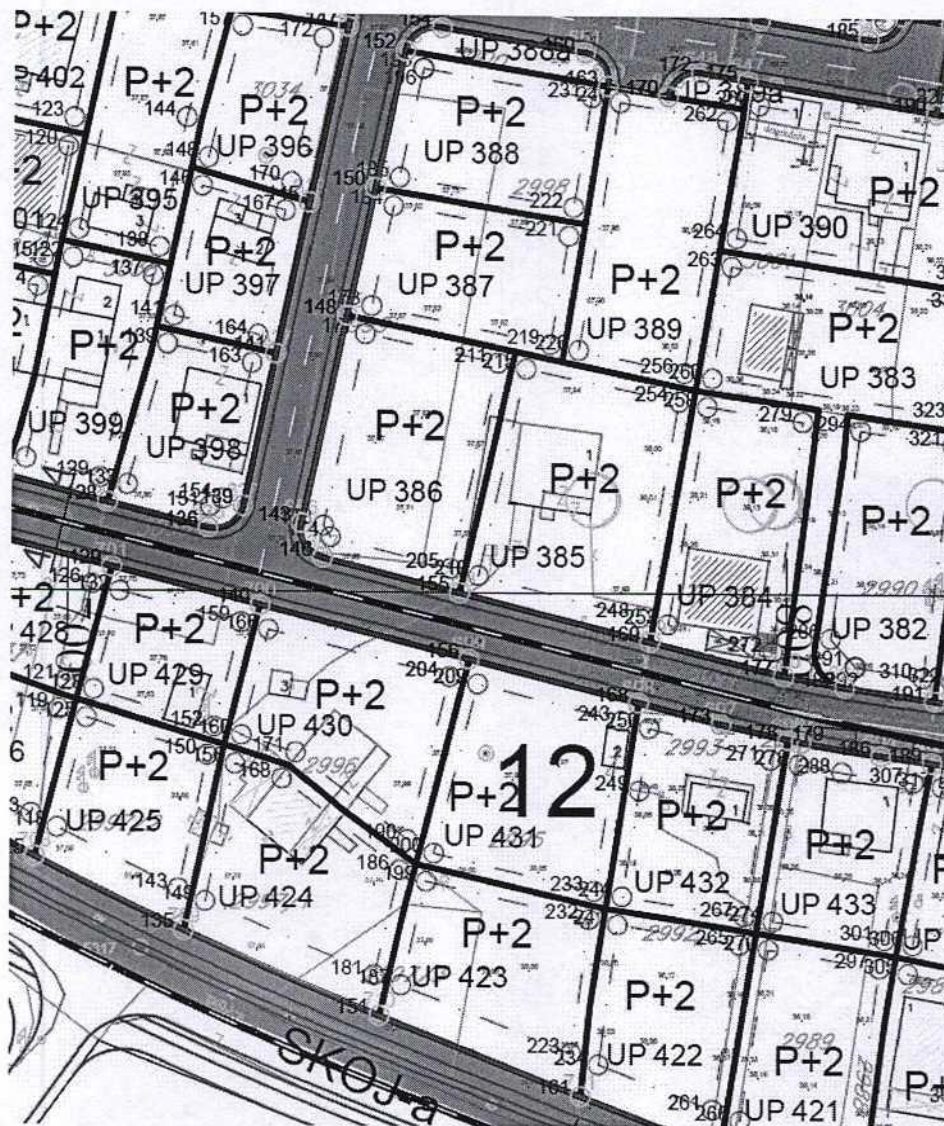
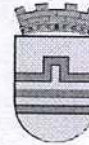
GRAFIČKI PRILOG – 10 Parcelacija
 Izvod iz Izmjena i dopuna DUP-a "Tološi 2"-dio
 za urbanističku parcelu UP 429

br. priloga
3

Crna Gora
Glavni Grad Podgorica
Sekretarijat za planiranje prostora i
održivi razvoj

Broj: 08-332/23-1160
Podgorica, 06.07.2023. godine

Glavni grad Podgorica



Koordinate regulaciona linija:

129. 6600706.04 4701703.30
140. 6600726.81 4701698.10

Koordinate građevinska linija:

128. 6600703.64 4701686.36
132. 6600707.22 4701699.92
152. 6600720.44 4701681.32
159. 6600724.12 4701695.68

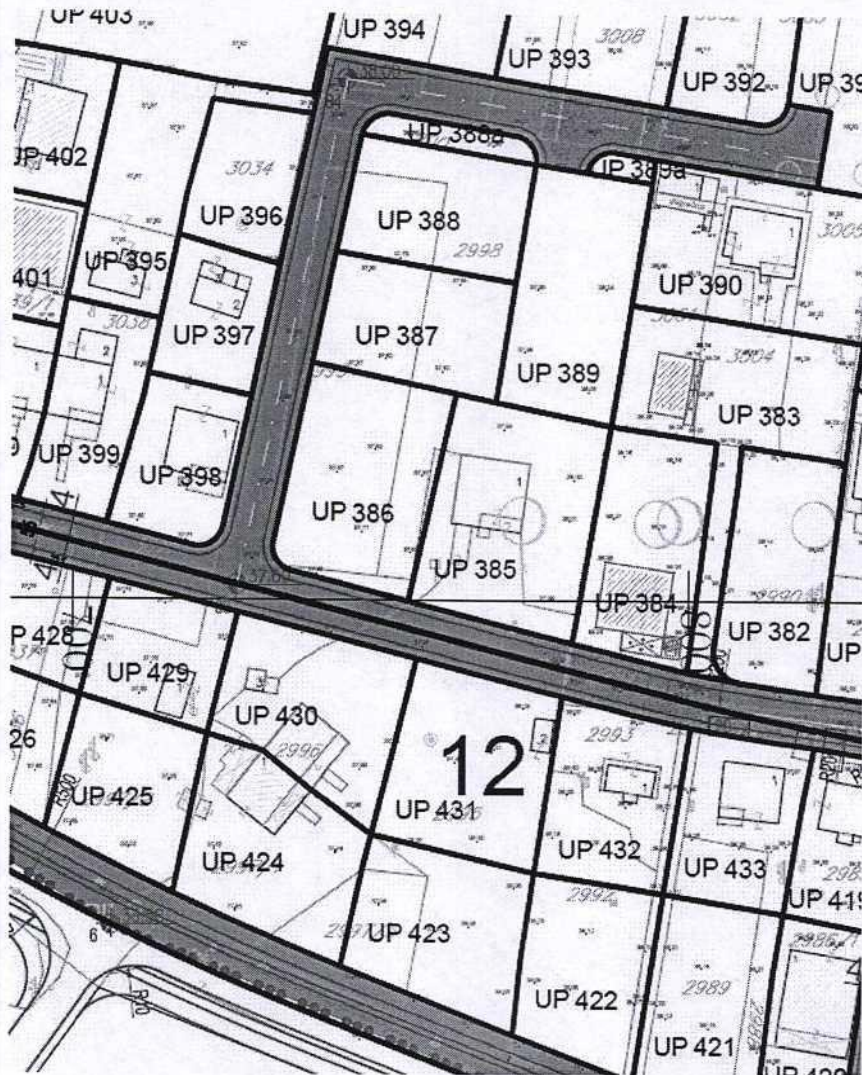
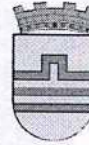
GRAFIČKI PRILOG – 11 Regulacija i nivelacija
Izvod iz Izmjena i dopuna DUP-a "Tološi 2"-dio
za urbanističku parcelu UP 429

br. priloga
4


Crna Gora
Glavni Grad Podgorica
Sekretarijat za planiranje prostora i
održivi razvoj

Broj: 08-332/23-1160
Podgorica, 06.07.2023. godine

Glavni grad Podgorica

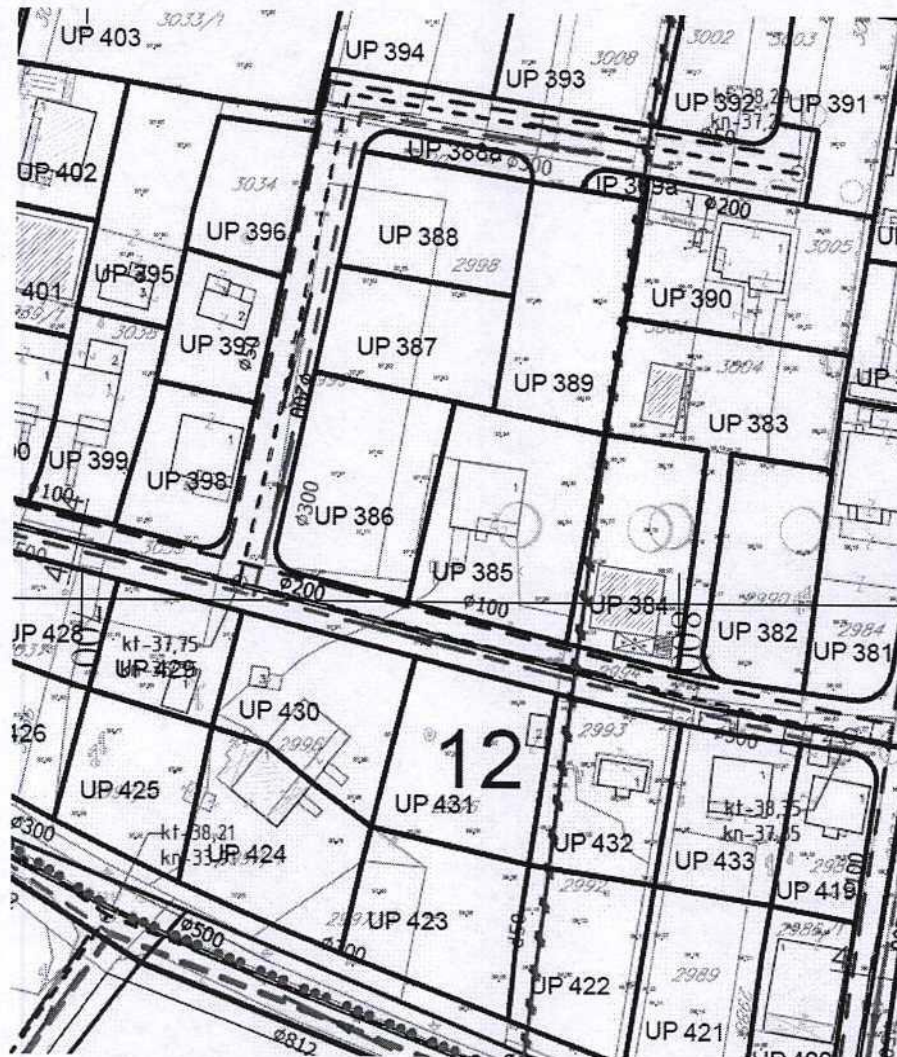
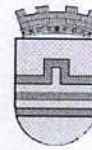


4 - 4



GRAFIČKI PRILOG – 12 Saobraćaj
Izvod iz Izmjena i dopuna DUP-a "Tološi 2"-dio
za urbanističku parcelu UP 429

br. priloga
5



- | | | | |
|---------|---------------------------------|----------|--|
| — | POSTOJEĆI VODOVOD | - - - - | PLANIRANA FEKALNA KANALIZACIJA |
| — | POSTOJEĆI VODOVOD - ZA UKIDANJE | — | SMJER ODVOĐENJA FEKALNE KANALIZACIJE |
| - - - - | PLANIRANI VODOVOD | kt-40,41 | ABSOLUTNE KOTE TERENA / NIVELETE (mm) |
| | | kn-39,51 | |
| | | - - - - | PLANIRANA ATMOSFERSKA KANALIZACIJA |
| | | — | SMJER ODVOĐENJA ATMOSFERSKE KANALIZACIJE |

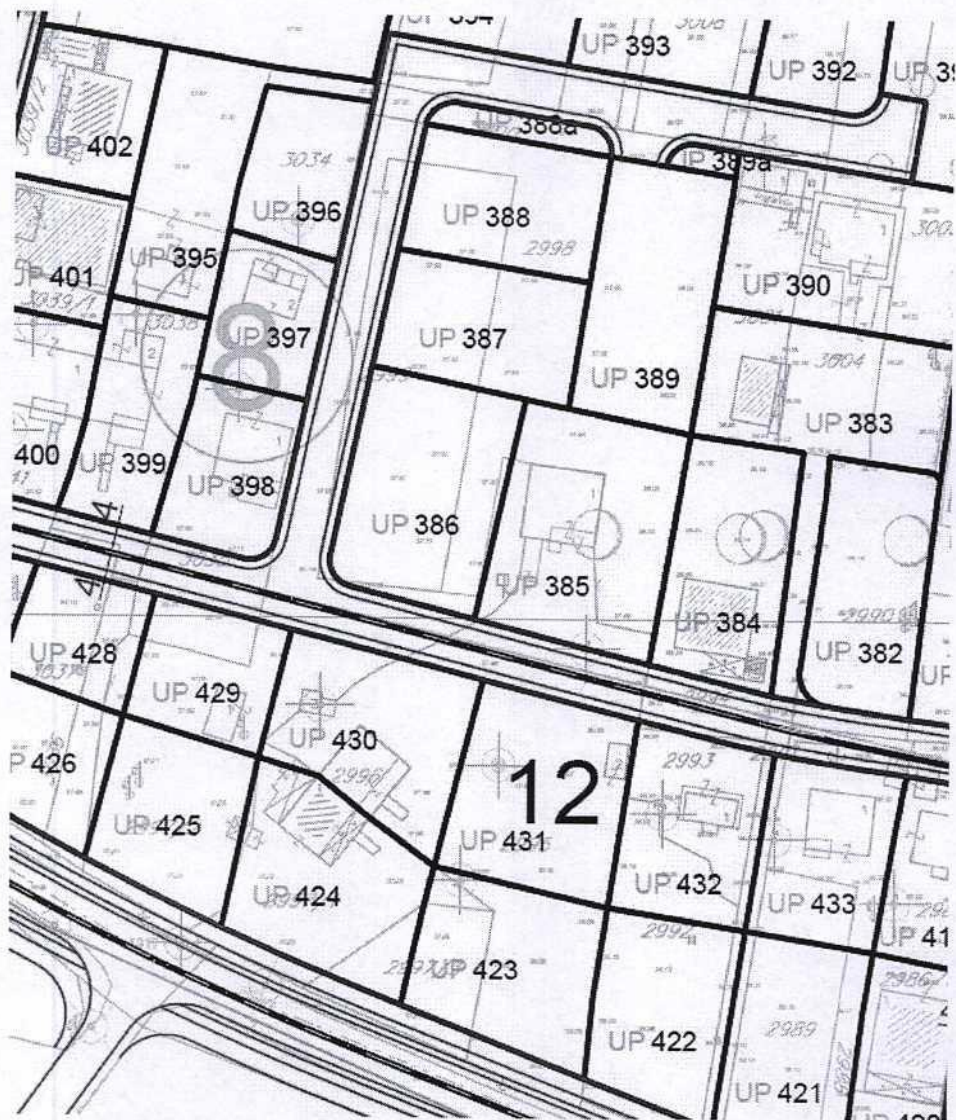
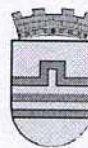
GRAFIČKI PRILOG – 13 Hidrotehničke instalacije
 Izvod iz Izmjena i dopuna DUP-a "Tološi 2"-dio
 za urbanističku parcelu UP 429

br. priloga
6

Crna Gora
Glavni Grad Podgorica
Sekretarijat za planiranje prostora i
održivi razvoj

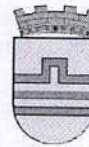
Broj: 08-332/23-1160
Podgorica, 06.07.2023. godine

Glavni grad Podgorica



GRAFIČKI PRILOG – 14 Elektroenergetska infrastruktura
Izvod iz Izmjena i dopuna DUP-a "Tološi 2"-dio
za urbanističku parcelu UP 429

br. priloga
7a



TS 10/0.4 kV



TS 10/0.4 kV NOVA

----- ELEKTROVOD 110 kV PLANIRANI

----- ELEKTROVOD 110 kV UKIDANJE

----- ELEKTROVOD 10 kV

----- ELEKTROVOD 10 kV PLANIRANI

----- ELEKTROVOD 10 kV IZMJESTANJE

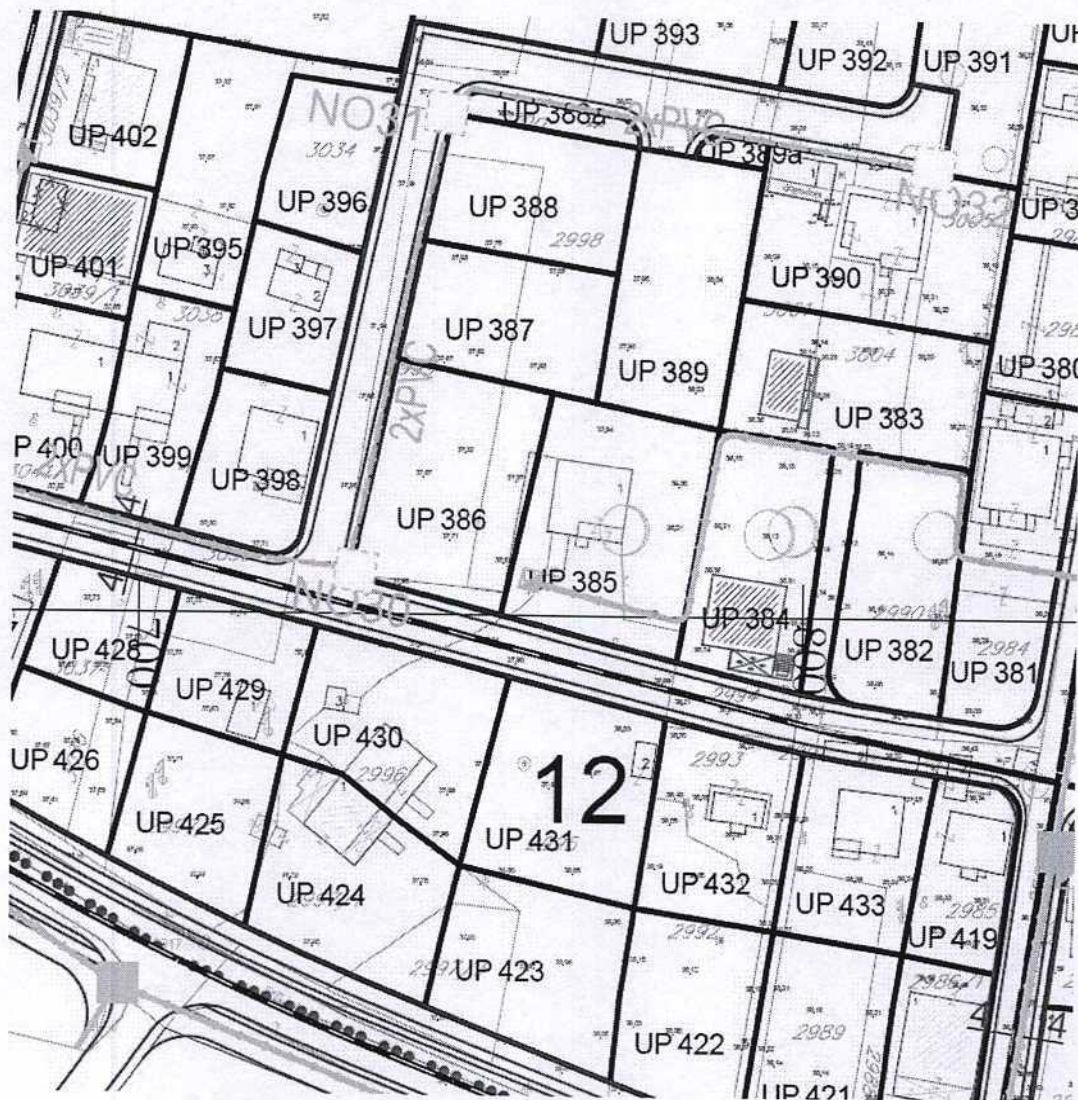

----- Koridor DV u smislu člana 103. Pravilnika za
izgradnju nadzemnih elektroenergetskih vodova
inaz. napona od 1 kV do 400 kV"






----- GRANICE TRAFORA REONA

GRAFICKI PRILOG – 14 Elektroenergetska infrastruktura (legenda)

Izvod iz Izmjena i dopuna DUP-a "Tološi 2"-dio
za urbanističku parcelu UP 429

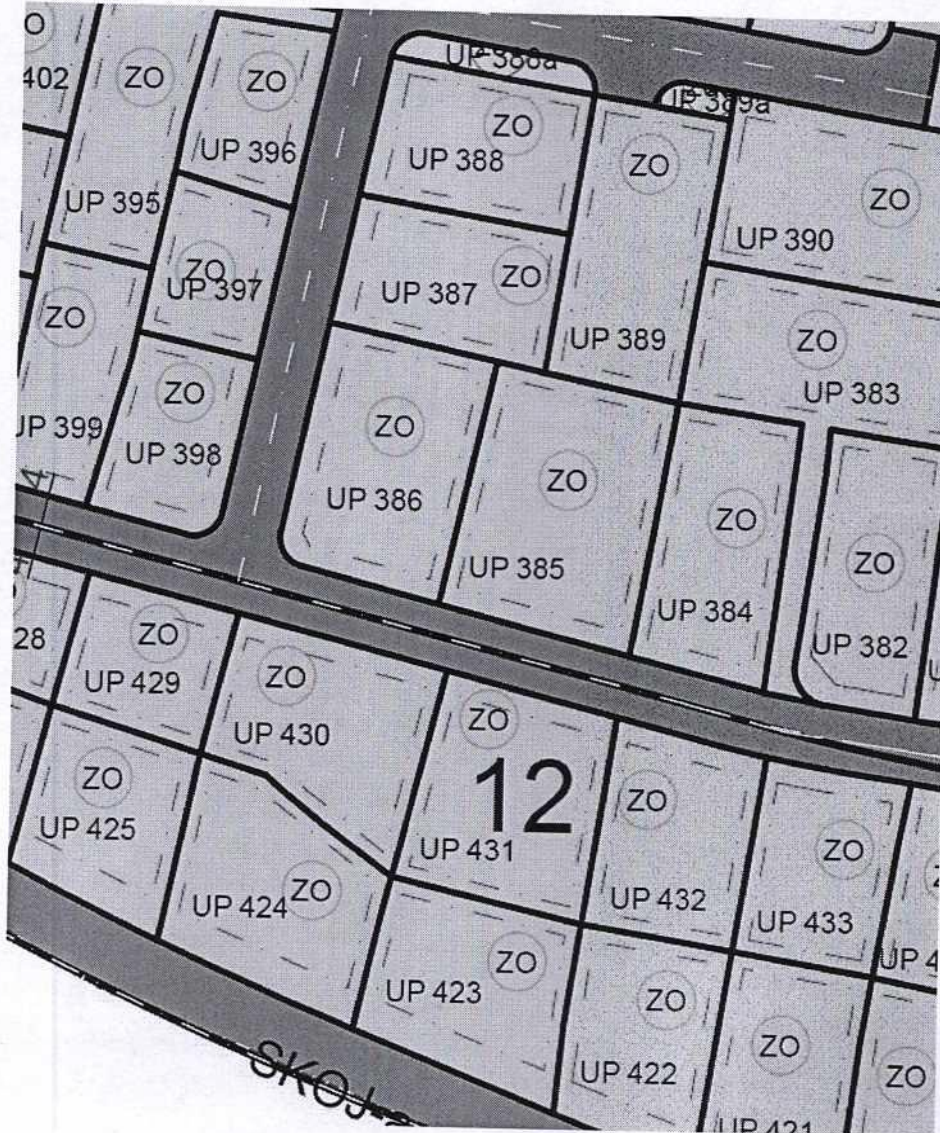
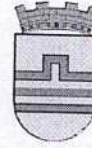
br. priloga
7b




-  postojeće TK okno
-  postojeća TK kanalizacija
-  postojeći spoljašnji TK izvod
-  telekomunikaciono okno planirano NO1.....NO50
-  planirana TK kanalizacija sa 2/3 PVC cijevi fi110 mm

GRAFIČKI PRILOG – 15 Telekomunikaciona infrastruktura
Izvod iz Izmjena i dopuna DUP-a "Tološi 2"-dio
za urbanističku parcelu UP 429

br. priloga
8



 ZELENILU INDIVIDUALNIH STAMBENIH OBJEKATA