

Crna Gora
Glavni Grad Podgorica
Sekretarijat za planiranje prostora i održivi razvoj



broj: 08-332/23-991
Podgorica, 29.05.2023. godine

Sekretarijat za planiranje prostora i održivi razvoj Glavnog grada, na osnovu člana 74 Zakona o planiranju prostora i izgradnji objekata ("Službeni list Crne Gore", br. 064/17 od 06.10.2017., 044/18 od 06.07.2018., 063/18 od 28.09.2018., 011/19 od 19.02.2019., 082/20 od 06.08.2020., 086/22 od 03.08.2022., 004/23 od 13.01.2023.), Uredbe o povjeravanju dijela poslova Ministarstva održivog razvoja i turizma jedinicama lokalne samouprave ("Službeni list Crne Gore", br. 087/18 od 31.12.2018., 028/19 od 23.05.2019., 075/19 od 30.12.2019., 116/20 od 04.12.2020., 141/21 od 30.12.2021., 151/22 od 30.12.2022.), Detaljnog urbanističkog plana „Zabjelo B1“ u Podgorici („Službeni list Crne Gore – opštinski propisi", broj 031/19), na zahtjev **Radusinović Grigorija** iz Podgorice, **izdaje**

URBANISTIČKO TEHNIČKE USLOVE
za izradu tehničke dokumentacije

ZA IZGRADNJU OBJEKTA NA URBANISTIČKOJ PARCELI 114, U ZAHVATU DETALJNOG URBANISTIČKOG PLANA "ZABJELO B1" U PODGORICI

1	PODNOŠILAC ZAHTEVA	RADUSINOVIĆ GRIGORIJE
2	POSTOJEĆE STANJE	
	Uvidom u list nepokretnosti broj 7360, konstatovano je sljedeće: Površina katastarske parcele broj 5074/10 KO Podgorica III, iznosi 876,00m ² . ▪ Nosioc prava: Radusinovi, Slobodan Grigorije, svojina 1/1; ▪ Podaci o teretima i ograničenjima: Dati su u listu nepokretnosti. List nepokretnosti broj 7360 i kopija plana, izdati od strane Uprave za katastar i državnu imovinu, Područna jedinica Podgorica su sastavni dio ovih urbanističko tehničkih uslova.	
3	PLANIRANO STANJE	
3.1.	Namjena parcele / objekta	
	Planirana namjena urbanističke parcele je POVRŠINE ZA STANOVANJE MALIH GUSTINA . Za sve objekte ostavljena je mogućnost pretvaranja stambenog u poslovni prostor.	

3.2.	Pravila parcelacije – Urbanistička parcela
	<p>Prostor plana je podijeljen na urbanističke parcele koje se poklapaju sa postojećim katastarskim parcelama i nove urbanističke parcele.</p> <p><i>Precizan podatak, o učešću površine katastarske parcele u površini urbanističke parcele, biće definisan Elaboratom parcelacije po planskom dokumentu, koji izrađuje preduzeće ovlašćeno za geodetske poslove, nakon čega je Elaborat neophodno ovjeriti u Upravi za katastar i državnu imovinu - Područna jedinica Podgorica.</i></p>
3.3.	Regulacija i nivelacija
	<p>Novoplanirani objekti su vezani za osovine saobraćajnica koje su definisane neophodnim elementima za prenošenje na teren.</p> <p>Novi stambeni objekti su dimenzija 12/9 m, 12/12 m, 15/15 m, spratnosti od Po, Su, P+1+Pk i P+2+Pk uz mogućnost izdizanja kote ulaza i kote poda prizemlja do 120 cm.</p> <p><i>Predmetni objekat je dimenzija 12x12m.</i></p>

4	USLOVI I MJERE ZA ZAŠTITU OD ZEMLJOTRESA PRIRODNIH I TEHNIČKO TEHNOLOŠKIH NESREĆA
	<p>Uslovi i mjere zaštite od zemljotresa</p> <p>U cilju zaštite od zemljotresa, postupiti u skladu sa odredbama Pravilnika o tehničkim normativima za izgradnju objekata u seizmičkim područjima (Službeni list SFRJ br.52/90). Sve proračune seizmičke stabilnosti zasnivati na posebno izrađenim podacima mikroseizmičke reonizacije, a objekte od zajedničkog značaja računati za 1 stepen više od seizmičkog kompleksa. Objekte koji ne spadaju u visokogradnju realizovati u skladu sa Pravilnikom o tehničkim propisima za građenje u seizmičkim područjima (Sl.list SFRJ br.39/64).</p> <p>Zaštita od požara</p> <p>Preventivna mjera zaštite od požara je postavljanje objekata na što većem mogućem međusobnom rastojanju kako bi se sprečilo prenošenje požara. Takođe, obavezno je planirati i obezbijediti prilaz vatrogasnih vozila svakom objektu. Svi objekti moraju biti pokriveni spoljnom hidrantskom mrežom regulisanom na nivou kompleksa u skladu sa Pravilnikom o tehničkim normativima za hidrantsku mrežu i gašenje požara (Sl.list SFRJ broj 30/91). Na nivou ovog plana rješenjem saobraćajnica ostvarena je dostupnost do svih mjesta moguće intervencije vatrogasaca. Takođe, saobraćajnice su i protivpožarne barijere za prenošenje požara.</p> <p>Prilikom izrade projektne dokumentacije, a zavisno od vrste objekata, primijeniti:</p> <ul style="list-style-type: none"> ▪ Zakon o zaštiti i spašavanju (Sl. list CG br. 13/07,05/08,86/09 i 32/11 smjernice Nacionalne strategije za vanredne situacije i nacionalni i opštinski planovi zaštite i spašavanja. ▪ Pravilnik o tehničkim normativima za pristupne puteve,okretnice i uređene platee za vatrogasna vozila u blizini objekata povećanog rizika od požara (Sl.list SFRJ,br. 8/95). ▪ Pravilnik o tehničkim normativima za zaštitu visokih objekata od požara (Sl.list SFRJ,br.7/84), ▪ Pravilnik o tehničkim normativima za zaštitu skladišta od požara i eksplozija (Sl.list SFRJ,br.24/87), ▪ Pravilnik o izgradnji postrojenja z zapaljive tečnosti i o uskladištenju i pretakanju zapaljivih tečnosti (Sl.list SFRJ,br.20/71 i 23/71), ▪ Pravilnik o izgradnji stanica za snabdijevanje gorivom motornih vozila i o uskladištenju i pretakanju goriva (Sl.list SFRJ,br 27/71), ▪ Pravilnik o izgradnji postrojenja za tečni naftni gas i o uskladištenju i pretakanju tečnog naftnog gasa (Sl.list SFRJ,br.24/71 i 26/71),

	<ul style="list-style-type: none"> ▪ Pravilnik o tehničkim normativima za zaštitu elektroenergetskih vodova nazivnog napona od 1 kV do 400 kV (Sl.list SFRJ,br.65/88 i Sl.list SFRJ,br.18/92). <p>Prilikom izrade projektne dokumentacije obavezno izraditi Projekat ili Elaborat zaštite od požara (i eksplozija ako se radi o objektima u kojima se definišu zone opasnosti od požara i eksplozija) i planove zaštite i spašavanja prema izraženoj procjeni ugroženosti za svaki hazard posebno, te na navedeno pribaviti saglasnosti i mišljenja u skladu sa Zakonom.</p>
--	----------------------------------------------------------------------------------------------------------------------------------------------------------------------------------------------------------------------------------------------------------------------------------------------------------------------------------------------------------------------------------------------------------------------------------------------------------------------------------------------------------------------------------------------------------------------------------------------------

5	USLOVI I MJERE ZAŠTITE ŽIVOTNE SREDINE
	<p>Jedan od osnovnih ciljeva je zaštita i očuvanje životne sredine kao i očuvanje ekološke ravnoteže. Problem zaštite područja zahvaćenog DUP-om treba posmatrati u okviru prostora grada i Opštine i čitavu problematiku rješavati na tom nivou.</p> <p>Ključni problemi su otpadne vode, zagađivanje tla i aerozagađenja. Da bi se obezbijedila zdrava životna sredina neophodno je obezbijediti:</p> <ul style="list-style-type: none"> ▪ zaštitu podzemnih voda (ugradnjom uređaja za prečišćavanje kanalizacije, uključivanje na gradsku kanalizacionu mrežu, vodovod i dr.), ▪ zaštitu tla od zagađenja (septičke jame treba izbjegavati i omogućiti priključke na gradsku kanalizaciju, treba regulisati odnošenje smeća), ▪ zaštitu vazduha od zagađenja (neophodna je toplifikacija i izbjegavanje individualnih sistema grijanja na goriva koja zagađuju vazduh). <p>Problem zaštite životne sredine nije takvog stepena da se zacrtanim smjernicama i predviđenim mjerama ne može adekvatno riješiti. Uz relativno mala ulaganja područje plana će predstavljati prostor pogodan za život sa visokim stepenom pogodnosti što uz pejzažne, prirodne i ljudske potencijale daje posebnu vrijednost za budući razvoj ovog područja.</p> <p>Otuda program aktivnosti na zaštiti i unapređenju životne sredine treba tretirati kao integralni dio ekonomskog razvoja ove zajednice. Problemi zaštite životne sredine su svuda prisutni, pa je njihovo rješavanje pravo i obaveza svih radnih ljudi i građana.</p>

6	USLOVI ZA PEJZAŽNO OBLIKOVANJE
	<p>Zelenilo porodičnih objekata (okućnice)</p> <p>Ova vrsta zelenih površina, koja se nalazi neposredno uz i oko kuća za stanovanje u kompozicionom smislu predstavlja jednu cjelinu. Svojim postojanjem doprinose u prvom redu stvaranju povoljnijih mikroklimatskih uslova sredine. Zeleni nasadi predviđeni su od voćaka i dekorativnih vrsta. (Magnolia grandiflora, Magnolia liliflora, Gardenia jasminoides, Juniperus horizontalis var.Glauca, Rosa Marlena, Pinus mugo var.mugus, Pittosporum tobira itd.) koje će kompoziciono proizaći iz arhitekture i želje samih vlasnika. Granica parcela određena je živom ogradom Syrynga vulgaris, Cornus mast, Lonicera tatarica, Thuja orientalis visine 80-100 cm ili odgovarajućom ogradom. Zelenilo uz individualno i kolektivno stanovanje stvara slobodan prostor za odmor, igru i rekreaciju, što se ostvaruje sadnjom i njegovanjem.</p> <p>Osnovna pravila za uređenje okućnice:</p> <p>Pristup do ulaza u kuću je najatraktivniji, pa mu je potrebno posvetiti posebnu pažnju. Ne treba zaboraviti kolski prilaz, parking i rasvjetu.</p> <p>Prostor za boravak dobro je smjestiti u južni, jugoistočni ili jugozapadni dio vrta i neposredno ga povezati sa kuhinjom, kako bi se mogao koristiti kao prostor za ručavanje.</p> <p>Prostor za odmor obično se smješta dalje od objekta, tamo gdje se može smjestiti paviljon, pergola i sl. Ovdje su dobrodošli detalji, kao bazenčić, česma...</p> <p>Koristan vrt (povrtnjak i voćnjak) trebalo bi smjestiti u najudaljeniji dio vrta. Staze u vrtu su važan elemenat. Oblikom ih treba prilagoditi kompoziciji drveća i žbunja. One moraju lako voditi u razne djelove vrta. Kod manjih vrtova postaviti ih uz ivicu parcele, kako bi površina djelovala što kompaktnije.</p>

7	USLOVI I MJERE ZAŠTITE NEPOKRETNIH KULTURNIH DOBARA I NJIHOVE ZAŠTIĆENE OKOLINE
	<p>Na prostoru Plana nema registrovanih spomenika kulture.</p> <p>Ukoliko se prilikom izvođenja radova naiđe na arheološke ostatke, sve radove treba obustaviti i o tome obavijestiti Upravu - za zaštitu kulturnih dobara kako bi se preduzele mjere za njihovu zaštitu u skladu sa članom 87 i članom 88 Zakona o zaštiti kulturnih dobara ("Sl. list Crne Gore", br. 49/10 od 13.08.2010).</p>
8	USLOVI ZA LICA SMANJENE POKRETLJIVOSTI I LICA SA INVALIDITETOM
	<p>Kretanje lica sa posebnim potrebama omogućiti projektovanjem oborenih ivičnjaka na mjestu pješačkih prelaza, kao i povezivanjem rampom denivelisanih prostora, obezbjeđenjem dovoljne širine, bezbjednih nagiba i odgovarajućom obradom površina.</p> <p>Potrebno je omogućiti pristup lica sa posebnim potrebama u sve objekte koji svojom funkcijom podrazumijevaju prisustvo građana koji nisu zaposleni u radnim organizacijama. Kroz objekte u kojima je omogućen rad licima sa posebnim potrebama neophodno je obezbjediti nesmetano kretanje kolica, pristup u odgovarajuće dimenzionisane liftove i sanitarne prostorije.</p> <p>Rampa za savladavanje visinske razlike do 120cm, u unutrašnjem ili spoljašnjem prostoru može imati dopušteni nagib do 1:20(5%), a izuzetno, za visinsku razliku do 76cm, dopušteni nagib smije biti do 1:12(8,3%).</p> <p>Navedene smjernice su u skladu sa Pravilnikom o bližim uslovima u načinu prilagođavanja objekata za pristup i kretanje lica smanjene pokretljivosti i lica sa invaliditetom (Sl. list "Crne Gore", br. 48/13 i 44/15).</p>
9	MOGUĆNOST FAZNOG GRAĐENJA OBJEKTA
	<p>Smatra se da je, kad su u pitanju pojedinačni objekti, pitanje faznosti suvišno, jer se radi o pojedinačnim investitorima koji na postojećoj ili nešto izmijenjenoj parcelaciji mogu, saglasno uslovima i u zavisnosti od mogućnosti, da se ponašaju po pravilima ovoga Plana. Rekonstrukcije, dogradnje i proširenja sadržaja postojećih objekata takođe su stvar uglavnom individualnih mogućnosti.</p>
10	USLOVI ZA PRIKLJUČENJE NA INFRASTRUKTURU
10.1.	Uslovi priključenja na elektroenergetsku infrastrukturu
	<p>Elektroenergetske instalacije objekata projektovati odnosno izvesti prema:</p> <ul style="list-style-type: none"> ▪ Pravilniku o tehničkim normativima za elektroinstalacije niskog napona ("Sl. list SRJ", broj 28/95); ▪ Pravilniku o tehničkim normativima za zaštitu objekata od atmosferskog pražnjenja ("Sl. list SRJ", broj 11/96); ▪ Jugoslovenskim standardima - Električne instalacije u zgradama; Zahtjevi za bezbjednost JUS NB2741, JUSNB2743 JUSNB2752, <p>kao i svim drugim važećim pravilnicima i standardima za ovu vrstu objekata.</p> <p>Pri izradi projekta poštovati Tehničke preporuke EPCG (koje su dostupne na sajtu EPCG):</p> <ul style="list-style-type: none"> ▪ Tehnička preporuka za priključenje potrošača na niskonaponsku mrežu TP-2 (dopunjeno izdanje); ▪ Tehnička preporuka – Tipizacija mjernih mjesta. <p>Mjesto i način priključenja objekta na elektroenergetsku mrežu odrediće, nakon izrade projektne dokumentacije, stručne službe CEDIS-a.</p>

10.2.	Uslovi priključenja na vodovodnu i kanalizacionu infrastrukturu
	Instalacije vodovoda i kanalizacije, projektovati u svemu prema važećim propisima i normativima i Tehničkim uslovima priključenja na gradski vodovod i kanalizaciju izdatim od strane "Vodovod i kanalizacija" doo Podgorica, koji su sastavni dio ovih UTU-a.
10.3.	Uslovi priključenja na saobraćajnu infrastrukturu
	Obzirom da je geodetska podloga korišćena pri izradi detaljnog plana razmjere R 1:1000, što ne stvara uslove za precizno definisanje visinskih kota, ovim planom su orijentaciono definisane visinske kote. Nakon snimanja preciznije geodetske, za potrebe izrade glavnih projekata ovih saobraćajnica, biće precizno definisane visinske kote, zavisno od kota zatečenih i planiranih objekata i uklapanja u okolni teren.
10.4.	Uslovi priključenja na telekomunikacionu infrastrukturu
	<ul style="list-style-type: none"> ▪ Propisi u skladu sa kojima se obavlja izrada tehničke dokumentacije nalaze se na sajtu http://www.ekip.me/regulativa; ▪ Podaci o postojećem stanju elektronske komunikacione infrastrukture nalaze se na sajtu http://ekinfrastuktura.ekip.me/ekip.me; ▪ Pristup georeferenciranoj bazi podataka elektronske komunikacione infrastrukture moguć je preko web portala http://ekinfrastuktura.ekip.me/ekip/login.jsp.

11	POTREBA IZRADE GEODETSKIH, GEOLOŠKIH (GEOTEHNIČKIH, INŽENJERSKO-GEOLOŠKIH, HIDROGEOLOŠKIH, GEOMEHANIČKIH I SEIZMIČKIH) PODLOGA, KAO I VRŠENJA GEOTEHNIČKIH ISTRAŽNIH RADOVA I DRUGIH ISPITIVANJA
	Prije izrade tehničke dokumentacije, shodno članu 7 Zakona o geološkim istraživanjima "Sl. list RCG", br. 28/93, 27/94, 42/94, 26/07, 38/11), provjeriti potrebu izrade Projekta geoloških istraživanja tla za predmetnu lokaciju i Elaborata o rezultatima izvršenih geoloških istraživanja.

12	URBANISTIČKI PARAMETRI						
	<table border="1"> <tr> <td>Oznaka urbanističke parcele</td> <td>UP 114</td> </tr> <tr> <td>Horizontalni gabarit objekta</td> <td>12x12m</td> </tr> <tr> <td>Maksimalna spratnost objekta</td> <td>Po+P+2+Pk</td> </tr> </table>	Oznaka urbanističke parcele	UP 114	Horizontalni gabarit objekta	12x12m	Maksimalna spratnost objekta	Po+P+2+Pk
Oznaka urbanističke parcele	UP 114						
Horizontalni gabarit objekta	12x12m						
Maksimalna spratnost objekta	Po+P+2+Pk						
	Parametri za parkiranje odnosno garažiranje vozila						
	U sklopu porodičnog stanovanja (slobodnostojeći objekti, objekti u nizu i dvojni objekti) predviđeno je obezbjeđivanje mirujućeg saobraćaja – parkiranje.						
	Broj parkirnih mjesta određen je saglasno normativima datim planom višeg reda.						
13	Oblikovanje prostora i materijalizacija						
	<p>Rješavanjem zahtjeva korisnika za gradnjom novih ili intervencijama na postojećim objektima, uz striktnu kontrolu tehničke dokumentacije i realizacije, doprinijeće se unapredjenju arhitektonskih i likovnih vrijednosti samih objekata, a samim tim i ukupne slike naselja i grada.</p> <p>Arhitektonski volumeni objekata potrebno je pažljivo projektovati sa ciljem dobijanja homogene slike naselja i grada.</p> <p>Fasade stambenih objekata kao i krovni pokrivači su predviđeni od kvalitetnog i trajnog materijala i kvalitetno ugradjeni.</p> <p>Enterijeri poslovnih prostora moraju biti u odgovarajućem odnosu sa objektom u kome se nalaze. Izlozi treba da su u skladu sa susjednim izlozima i u skladu sa arhitekturom konkretnog objekta. Komercijalni natpisi moraju biti realizovani na visokom likovnom nivou.</p>						

	<p>Urbana oprema i materijale za parterno uređenje pažljivo odabrati, birati i koordinirati sa pažnjom, posebno u okviru prostora gdje se predviđa veće okupljanje.</p> <p>Rasvjetu prostora kolskih i pješačkih komunikacija treba izvesti pažljivo odabranim rasvjetnim tijelima, sa dovoljnim osvjetljajem za potrebe normalne funkcije prostora.</p> <p>Visine objekata su date na grafičkim priložima kao i spratnost objekata uz predpostavljen disciplinovan odnos korisnika, naročito kod novoplanirane gradnje, vodeći računa o susjednim objektima i opštoj slici naselja i grada. Visine nadzlitka potkrovlja je 120 cm.</p> <p>Za sve objekte su obavezni kosi krovovi, jednovodni, dvovodni ili četvorovodni, proizvodne površine, a kod komplikovanijih objekata i kombinovani. Krovni pokrivač je crijep, tegola kanadeze ili neki drugi kvalitetan materijal.</p> <p>Preporučuje se izrada prozorskih otvora i vrata od drvene i eloksirane bravarije, pri čemu posebnu pažnju treba posvetiti proporcijama otvora. Preporučujemo za prozorske otvore odnos širina/visina 1/1.5.</p>
--	------------------------------------------------------------------------------------------------------------------------------------------------------------------------------------------------------------------------------------------------------------------------------------------------------------------------------------------------------------------------------------------------------------------------------------------------------------------------------------------------------------------------------------------------------------------------------------------------------------------------------------------------------------------------------------------------------------------------------------------------------------------------------------------------------------------------------------------------------------------------------------------------------------------------------------------------------------------------------------------------------------------------------------------------------------------------------------------------------

14	Uslovi za unapređenje energetske efikasnosti
	<p>U cilju racionalizacije potrošnje energije i sve izraženijih zahtjeva za zaštitom čovjekove okoline predlažu se dvije osnovne mjere: štednja i korišćenje alternativnih izvora energije.</p> <p>Osnovna mjera štednje je poboljšanje toplotne izolacije prostorija, koja ne dozvoljava pregrevanje dok u zimskom zadržava toplotu. Osim odgovarajuće termoizolacije potrebno je voditi računa o adekvatnoj veličini otvora vodeći računa o mikroklimatskim uslovima ovog podneblja.</p> <p>Energetske potrebe u ovom području mogu se podmiriti iz nekonvencijalnih primarnih izvora, kao što su energija vode i energija direktnog sunčevog zračenja. Treba težiti da se primjenjuju one energetske transformacije gdje nema izgaranja ni proizvodnje ugljendioksida.</p>

15	OSTALI USLOVI
	<p>Privredno društvo koje izrađuje tehničku dokumentaciju i koje ispunjava uslove utvrđene Zakonom o planiranju prostora i izgradnji objekata ("Službeni list Crne Gore", br. 087/18 od 31.12.2018., 028/19 od 23.05.2019., 075/19 od 30.12.2019., 116/20 od 04.12.2020., 141/21 od 30.12.2021., 151/22 od 30.12.2022., 004/23 od 13.01.2023.), obavezno je tehničku dokumentaciju uraditi u skladu sa izdatim urbanističko-tehničkim uslovima i Zakonom o planiranju prostora i izgradnji objekata ("Službeni list Crne Gore", br. 087/18 od 31.12.2018., 028/19 od 23.05.2019., 075/19 od 30.12.2019., 116/20 od 04.12.2020., 141/21 od 30.12.2021., 151/22 od 30.12.2022., 004/23 od 13.01.2023.).</p> <p>Privredno društvo koje vrši reviziju tehničke dokumentacije i koje ispunjava uslove utvrđene Zakonom o planiranju prostora i izgradnji objekata ("Službeni list Crne Gore", br. 087/18 od 31.12.2018., 028/19 od 23.05.2019., 075/19 od 30.12.2019., 116/20 od 04.12.2020., 141/21 od 30.12.2021., 151/22 od 30.12.2022., 004/23 od 13.01.2023.), odgovorno je za usklađenost tehničke dokumentacije sa izdatim urbanističko-tehničkim uslovima i Zakonom o planiranju prostora i izgradnji objekata ("Službeni list Crne Gore", br. 087/18 od 31.12.2018., 028/19 od 23.05.2019., 075/19 od 30.12.2019., 116/20 od 04.12.2020., 141/21 od 30.12.2021., 151/22 od 30.12.2022., 004/23 od 13.01.2023.).</p> <p>Ovi urbanističko tehnički uslovi važe dok je na snazi planski dokument na osnovu kojih su izdati.</p>

Napomena: Za predmetnu urbanističku parcelu mjerodavne su smjernice DUP-a "Zabjelo B1" u Podgorici, iz Registra planskih dokumenata formiranog u skladu sa članom 11 Zakona o planiranju prostora i izgradnji objekata ("Službeni list Crne Gore", br. 064/17 od 06.10.2017., 044/18 od 06.07.2018., 063/18 od 28.09.2018., 011/19 od 19.02.2019., 082/20 od 06.08.2020., 086/22 od 03.08.2022., 004/23 od 13.01.2023.).

16	PRILOZI
	<ul style="list-style-type: none">▪ Izvodi iz grafičkih priloga Detaljnog urbanističkog plana "Zabjelo B1" u Podgorici;▪ Tehnički uslovi priključenja na gradski vodovod i kanalizaciju;▪ List nepokretnosti broj 7360, KO Podgorica III;▪ Kopija katastarskog plana za katastarsku parcelu broj 5074/10 KO Podgorica III.

POMOĆNIK SEKRETARA
Tamara Vučević, dipl.ing.arh.

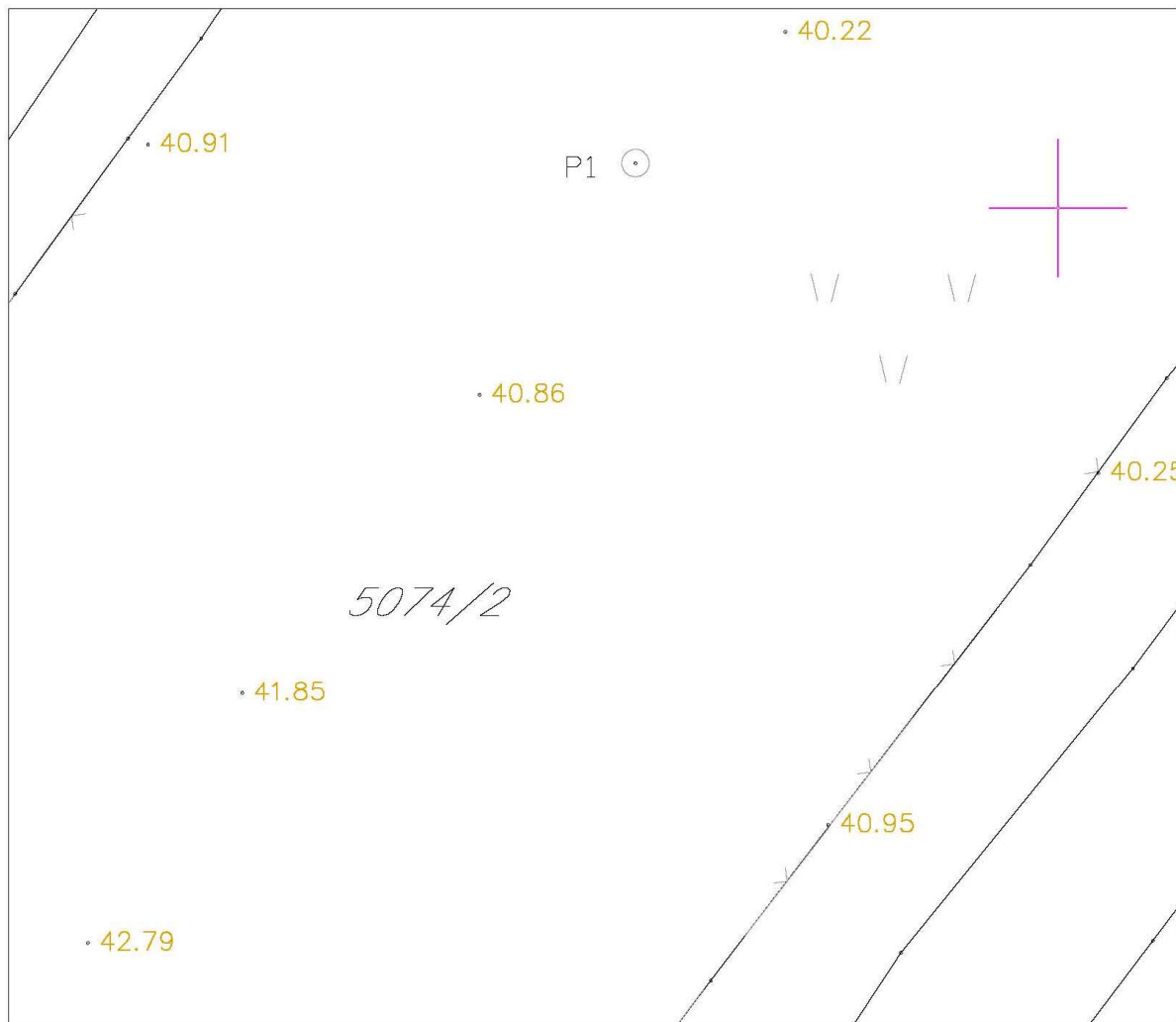


Dostavljeno:

- Podnosiocu zahtjeva
- Nadležnom Inspeksijskom organu (Direktorat za inspeksijske poslove i licenciranje Ministarstva ekologije, prostornog planiranja i urbanizma)
- a/a



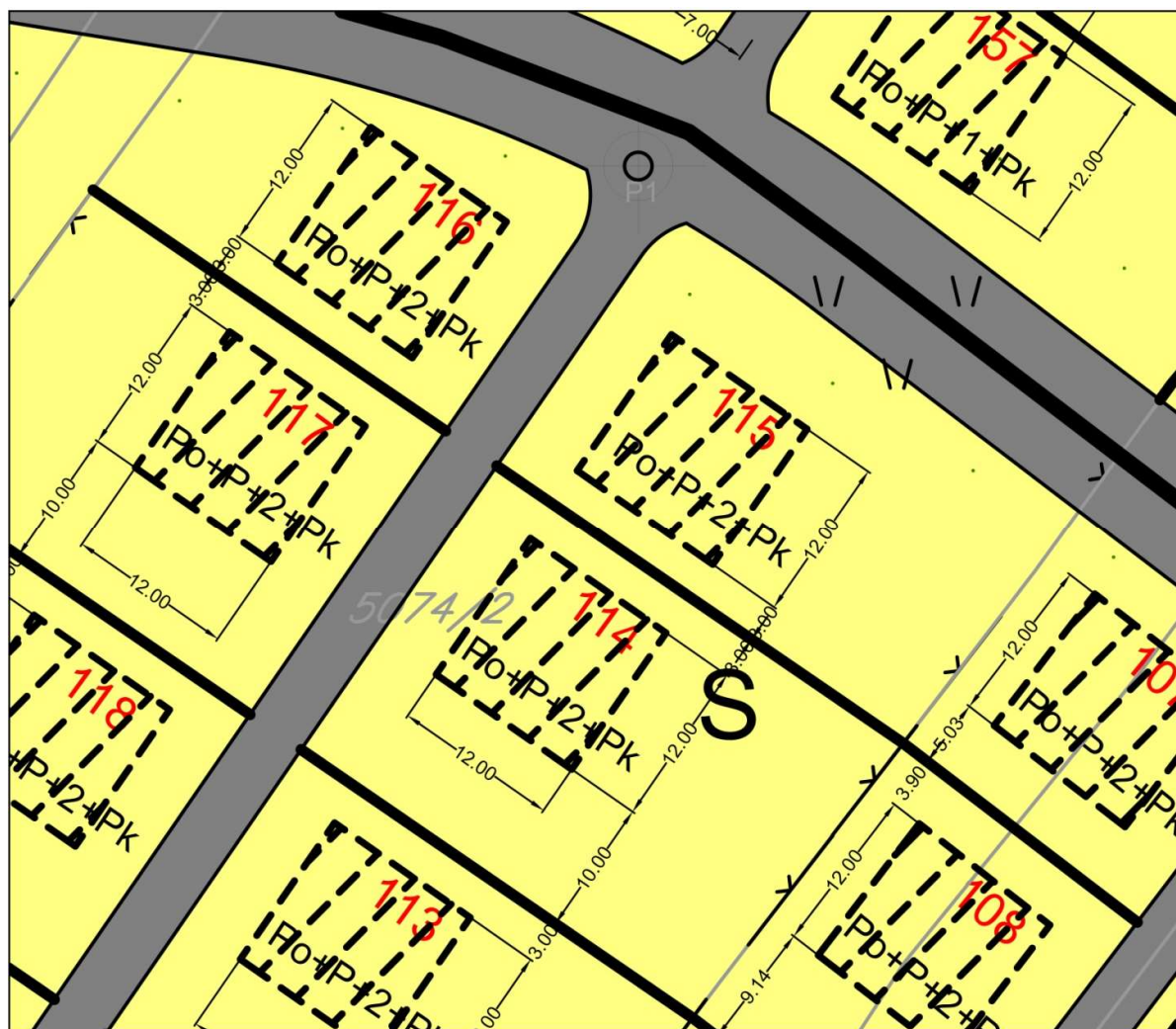
broj: 08-332/23-991
Podgorica, 29.05.2023. godine



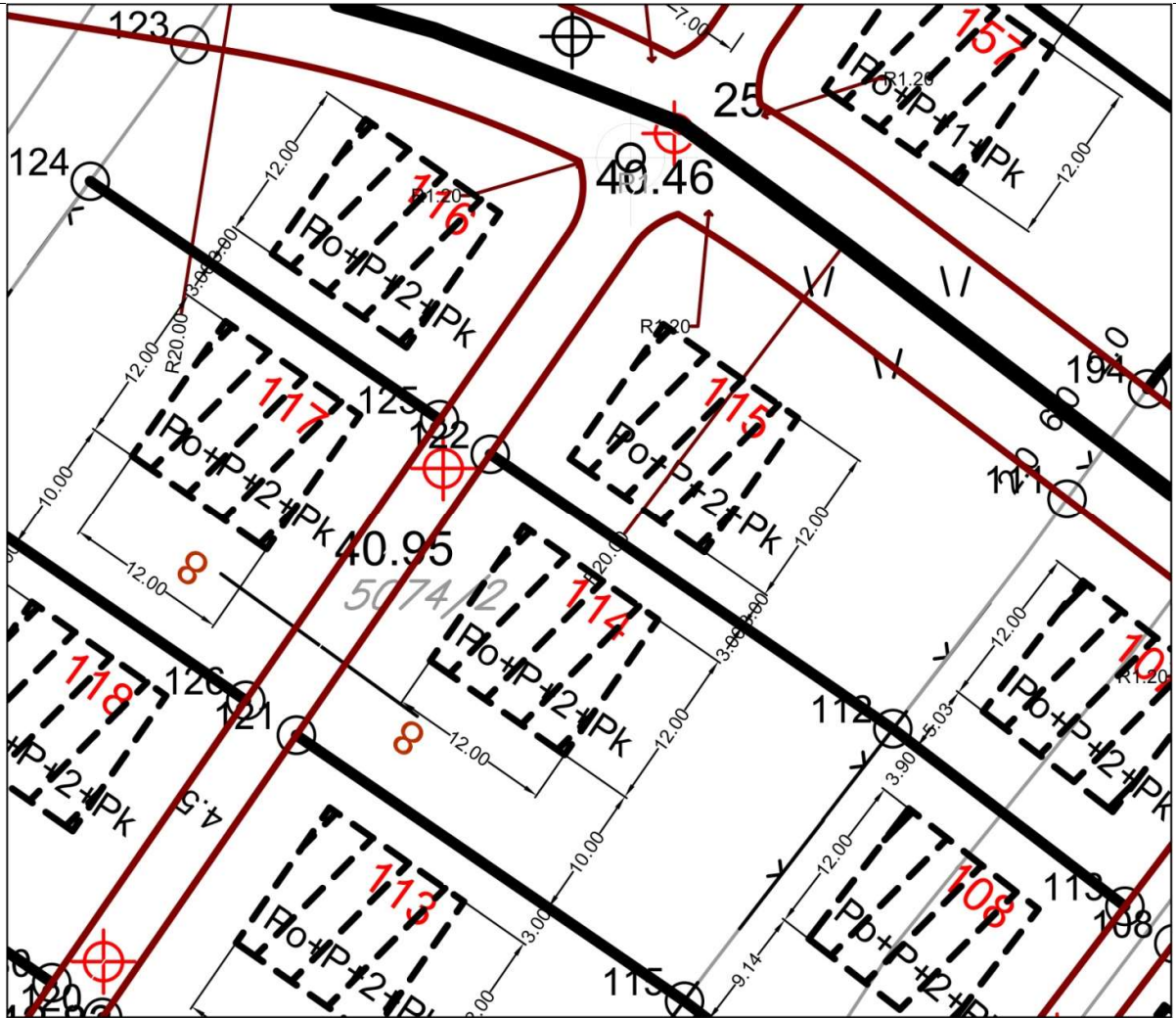
Izvod iz grafičkog priloga Detaljnog urbanističkog plana "Zabjelo B1"

1 03 - Topografsko katastarska podloga sa granicom zahvata

UP 114



površine za stanovanje malih gustina



01 01 granica urbanističke parcele sa tačkama

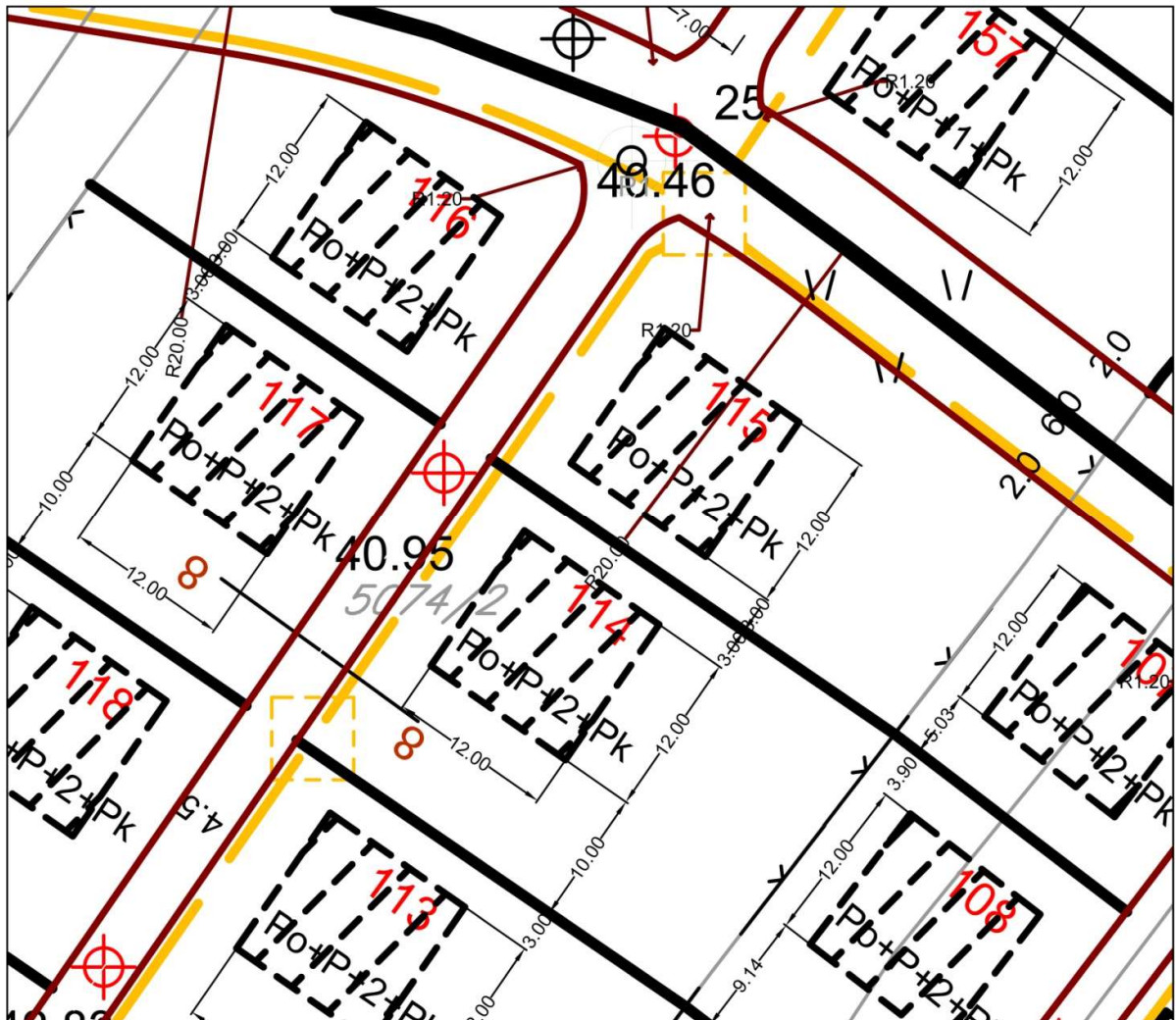
Izvod iz grafičkog priloga Detaljnog urbanističkog plana "Zabjelo B1"






Izvod iz grafičkog priloga Detaljnog urbanističkog plana "Zabjelo B1"



broj: 08-332/23-991
Podgorica, 29.05.2023. godine



-  TK vod podzemni
-  TK vod podzemni - planirani
-  TK okno
-  TK okno planirano

Izvod iz grafičkog priloga Detaljnog urbanističkog plana "Zabjelo B1"



zelenilo stambenih objekata i blokova



CRNA GORA

GLAVNI GRAD PODGORICA

Sekretarijat za planiranje prostora i održivi razvoj

150242, 3100-104/2023

DOO "Vodovod i kanalizacija" Podgorica postupajući po zahtjevu **Sekretarijata za planiranje prostora i održivi razvoj**, na osnovu člana 74 Zakona o planiranju prostora i izgradnji objekata (Službeni list CG broj 64/17), člana 19 Odluke o javnom vodosnabdijevanju na teritoriji Glavnog grada (Službeni list CG – opštinski propisi br. 027/15 i 034/16), člana 10 Odluke o prikupljanju, prečišćavanju i ispuštanju otpadnih voda na teritoriji Glavnog grada (Službeni list CG – opštinski propisi br. 027/15) i člana 5 Odluke o prikupljanju i ispuštanju atmosferskih voda na teritoriji Glavnog grada (Službeni list CG – opštinski propisi br. 027/15) izdaje

TEHNIČKE USLOVE PRIKLJUČENJA NA GRADSKI VODOVOD I KANALIZACIJU

Na osnovu zahtjeva Sekretarijata za planiranje prostora i održivi razvoj broj 08-332/23-991 od 29.05.2023. godine, koji je kod nas evidentiran pod brojem UPI-02-041/23-4047/1 od 30.05.2023. godine, za izdavanje tehničkih uslova priključenja na gradski vodovod i kanalizaciju **za izgradnju objekta stanovanja male gustine sa mogućnošću poslovanja na UP 114, u zahvatu DUP-a "Zabjelo B1" (katastarska parcela 5074/10 KO Podgorica III) u Podgorici, investitora Radusinović Grigorija** (prema urbanističko-tehničkim uslovima 08-332/23-991 od 29.05.2023. godine, izdatim od strane Sekretarijata za planiranje prostora i održivi razvoj), propisujemo sljedeće tehničke uslove priključenja na gradski vodovod i kanalizaciju. U prilogu dostavljamo situaciju sa ucrtanim postojećim hidrotehničkim instalacijama na predmetnoj lokaciji. Položaj prikazanih cjevovoda je ucrtan kao spoj osovina poklopaca šahtova, što ne odgovara stvarnom položaju cijevi, koji kod vodovoda može biti udaljen od osovine poklopca i par metara. Stvarni položaj mora se utvrditi uvidom u svaki šaht pojedinačno. Napominjemo da se u blizini lokacije može naići na priključne cjevovode za koje ovo Društvo ne posjeduje potrebne podatke o visinskom i horizontalnom položaju, jer prilikom izgradnje ovih cjevovoda nije urađen katastar instalacija, a na cjevovodu nijesu izvedeni vodovodni šahtovi, te u sadašnjem stanju nema mogućnosti da ih snimimo i ucrtamo njihov tačan položaj. U slučaju da priključne cijevi prolaze preko predmetne parcele, iste se moraju izmjestiti prije početka radova na objektu, a na osnovu zahtjeva investitora. Troškovi izmještanja padaju na teret investitora, a vodoinstalaterske radove izvodi isključivo d.o.o. "Vodovod i kanalizacija" Podgorica.

Predmetna parcela je neizgrađena. UTU-ima je na UP 114 planirana izgradnja objekta horizontalnih gabarita 12x12m i spratnosti do Po+P+2+Pk. Namjena objekta je stanovanje male gustine sa mogućnošću poslovanja.

DUP-om je planirana izgradnja saobraćajnice zapadno od UP 114 i u sklopu nje je predviđena izgradnja fekalne kanalizacije DN200mm, dok izgradnja vodovoda nije planirana, što smatramo nedostatkom. Ova saobraćajnica je priključna na saobraćajnicu kojom je DUP-om planirana izgradnja vodovoda, fekalne i atmosferske kanalizacije, te smatramo da je i predmetnu saobraćajnicu potrebno opremiti svom hidrotehničkom

infrastrukturu, iako nije DUP-om predviđeno. Situacija DUP-om planiranog stanja – faza hidrotehnike je u prilogu urbanističko-tehničkih uslova. Za realizaciju infrastrukture je nadležna Agencija za izgradnju i razvoj Podgorice d.o.o.

a) Vodovod:

Trenutno nema uslova za trajno priključenje predmetnog objekta. Opet napominjemo da DUP-om nije planirana izgradnja vodovoda saobraćajnicom istočno od UP 114, što smatramo nedostatkom. Smatramo da treba predvidjeti izgradnju vodovoda i u sklopu predmetne saobraćajnice, kako bi se obezbijili priključci za ovaj i ostale objekte na predmetnoj lokaciji, jer druga mogućnost ne postoji.

Ukoliko se naiđe na neki od priključnih vodovoda na ovoj lokaciji, moći će se obezbijediti gradilišni ili privremeni priključak za objekat, pod uslovom da isti ne ugrožava vodosnabdijevanje postojećih objekata na predmetnom reonu i da se priključak može obezbijediti javnom površinom. U tom slučaju, nakon izgradnje vodovoda saobraćajnicom pored objekta, potrebno je izvršiti prespajanje priključka objekta na novi vodovod, a na osnovu zahtjeva investitora.

U slučaju racionalne i tehnički logične potrošnje u vodovodnom sistemu biće obezbijedjen pritisak na mjestu priključenja oko 3bar, nakon izgradnje vodovoda saobraćajnicom pored predmetne parcele.

Za registrovanje utroška vode cijelog objekta potrebno je predvidjeti ugradnju vodomjera odgovarajućih dimenzija u šahtu ispred objekta, posebno za stambeni, posebno za poslovni dio objekta, ukoliko se planira poslovanje. Pošto se radi o objektu stanovanja male gustine sa mogućnošću poslovanja potrebno je u šahtu ispred objekta predvidjeti ugradnju vodomjera za mjerenje utroška vode svake stambene i poslovne jedinice posebno (a nikako u objektu i samim jedinicama). Ako se radi o kolektivnom stambenom objektu, onda su uslovi za ugradnju vodomjera drugačiji. Šaht treba da bude u posjedu vlasnika, 1 do 2m od ivice parcele gledajući iz pravca mjesta priključenja na ulični cjevovod. Minimalne dimenzije svijetlog otvora šahta za vodomjer su 1.2x1.2x1.2 m (u koji se mogu smjestiti maksimalno 3 mala vodomjera), obavezno sa drenažom, penjalicama i poklopcem tako postavljenim da se pri silazu u šaht ne gazi po vodomjerima. Projektom obavezno prikazati detalj vodomjernog šahta - vodoinstalaterski i gradjevinski, sa specifikacijom i pravim dimenzijama fazonskih komada i armatura da bi dokazali usvojene dimenzije, osnovu i presjek kao i njegovu lokaciju na situaciji.

Svi vodomjeri koji se ugradjuju moraju biti klase C, sa mesinganim, horizontalnim kućištem, impulsnim mehanizmom i radio modulom za daljinsko očitavanje, sa magnetnim ventilom prije i propusnim ventilom poslije vodomjera, koji su prilagodjeni usvojenom programu i opremi d.o.o. "Vodovod i kanalizacija" Podgorice. Vodomjeri moraju biti sa horizontalnom osovinom, baždareni i moraju imati plombu Metrološkog zavoda Crne Gore sa oznakom ME.

Vodoinstalaterske radove na izradi priključka, nabavci i ugradnji vodomjera, izvodi **isključivo** d.o.o. "Vodovod i kanalizacija" Podgorica po zahtjevu korisnika. Prilikom izvođenja pripremnih radova za ugradnju vodomjera, obavezno konsultovati nadležnu službu d.o.o. "Vodovod i kanalizacija" Podgorica, koja nabavlja i ugradjuje vodomjere. U slučaju nepoštovanja navedenog, odnosno nelegalnog priključenja na vodovodnu mrežu, vodovodni priključak će biti ukinut i preduzete odgovarajuće zakonske mjere.

Nakon sprovođenja postupka za dobijanje odobrenja za gradnju objekta i prijave gradnje nadležnom organu, potrebno je podnijeti zahtjev ovom Društvu za dobijanje gradilišnog vodovodnog priključka, ako za to bude uslova. Ukoliko umjesto vlastitog gradilišnog priključka investitor za gradjenje koristi vodu preko svog ili tuđeg registrovanog vodomjera za domaćinstvo, ili na neki drugi način, ta potrošnja će se posebno obračunati i mora da se reguliše prije dobijanja trajnog priključka. Da bi se stekli uslovi za dobijanje trajnog priključka, osim izgradnje planiranog vodovoda, potrebno je da investitor pribavi

potvrdu da je objekat urađjen prema revidovanoj projektnoj dokumentaciji, kao i potvrdu o izmirenim obavezama od Agencije za izgradnju i razvoj Podgorice d.o.o. i uz zahtjev za stalni priključak ih dostavi d.o.o. "Vodovod i kanalizacija" Podgorice.

b) Fekalna kanalizacija:

Gradski sistem kanalizacione mreže je separatan, tako da se ne dozvoljava upuštanje atmosferskih voda u fekalnu kanalizaciju i obrnuto.

Na predmetnoj lokaciji ne postoji izgrađjena mreža gradske fekalne kanalizacije. Priključenje na fekalnu kanalizaciju moći će se obaviti nakon izgradnje predmetnim DUP-om planiranog kolektora fekalne kanalizacije u saobraćajnici pored parcele i svih nizvodnih kolektora, njihovog tehničkog prijema i predaje na upravljanje i održavanje ovom Društvu, kada je potrebno obnoviti zahtjev za priključenje na fekalnu kanalizaciju.

Nakon stvaranja uslova za priključenje objekta, potrebno je da se investitor ponovo javi zahtjevom za izdavanje novih uslova priključenja i saglasnosti za priključenje na fekalnu kanalizaciju. Ovi uslovi se odnose na postojeće stanje gradske infrastrukture, odnosno nepostojanje uslova za priključenje na gradsku fekalnu kanalizaciju. Oni ne podrazumijevaju buduće stanje, te ostaje obaveza investitora da pribavi nove uslove kad se stanje na terenu promijeni. Isto se odnosi i na atmosfersku kanalizaciju.

Na područjima gdje nije izgrađjena javna kanalizacija, može se kao privremeno rješenje, vršiti izgradnja septičkih jama u individualnoj izgradnji. Septičke jame se grade bez ispusta i preliva sa vodonepropusnim dnom i zidovima. Izlaznu kanalizacionu cijev iz objekta i lokaciju septičke jame odrediti tako da se omogući što jednostavnije priključenje u buduću uličnu kanalizaciju.

S obzirom na opterećenost sistema gradske fekalne kanalizacije, nije preporučljivo priključenje podrumskih i suterenskih etaža objekata na fekalnu kanalizaciju. U slučaju da investitor priključi pomenute etaže na kolektor fekalne kanalizacije bez prepumpavanja, "Vodovod i kanalizacija" d.o.o. neće snositi nikakvu odgovornost od eventualnog izlivanja fekalnih voda u naprijed navedenim etažama objekta.

Ukoliko su u okviru poslovnih sadržaja u objektima predviđeni kafići, restorani ili slični sadržaji, investitor je dužan izvršiti tretman otpadnih voda prije upuštanja istih u gradsku fekalnu kanalizaciju.

c) Atmosferska kanalizacija

Na ovom području ne postoji izgrađjena atmosferska kanalizacija. Projektom obuhvatiti rješenje odvodjenja kišnih voda sa krova objekta, kao i cijele lokacije objekta. Za rješenje odvodjenja predvidjeti izgradnju retenzionog bazena (upojni bunar ili rov) na predmetnoj parceli. Dimenzije retenzionog bazena dokazati proračunom. Dimenzionisati ga za prihvatanje prvog poplavnog talasa 15-to minutne kiše intenziteta 264 l/s/ha. Bez obzira što u blizini lokacije ne postoji izgrađjena atmosferska kanalizacija, napominjemo zbog budućeg stanja, da se kišne vode ne smiju upuštati direktno u gradsku atmosfersku kanalizaciju (kada dodje do njene realizacije), nego prvo u retenzioni bazen koji se preliva u gradsku atmosfersku kanalizaciju.

Takodje, napominjemo da postoji mogućnost da buduća atmosferska kanalizacija kapacitetom neće moći da primi vodu sa krovova i okolnog terena planiranih objekata. Atmosferska kanalizacija se ne projektuje na maksimalnu količinu padavina na određenom području za određeni povratni period, jer bi isto bilo neracionalno. S tim u vezi ne možemo garantovati uredno odvodjenje atmosferskih voda u slučaju dugotrajnih kiša velikog intenziteta, koje mogu izazvati plavljenje podruma i suterena objekata, čiju je zaštitu potrebno riješiti projektnom dokumentacijom objekata.

d) Tehnička opremljenost projekta hidrotehničkih instalacija

Projekat treba da sadrži sve tekstualne i grafičke priloge za glavni projekat u skladu sa Pravilnikom o načinu izrade i sadržini tehničke dokumentacije za gradjenje objekta (Službeni list CG broj 044/18). Projekat unutrašnjih instalacija vodovoda i kanalizacije treba izraditi u skladu s pravilima struke i odredbama važeće zakonske regulative, a mora obuhvatiti interne instalacije vodovoda i kanalizacije do priključenja na gradski ulični vodovod odnosno do javne ulične kanalizacije uključujući i same spojeve sa istim.

U predmjeru radova obavezno treba razdvojiti radove na unutrašnjoj vodovodnoj instalaciji, koje obavlja izvodjač radova na objektu, od dijela vodovodnog priključka, koje izvodi d.o.o. "Vodovod i kanalizacija" Podgorica.

Projekat obavezno mora da sadrži preglednu situaciju u odgovarajućoj razmjeri, sa svim prikazanim elementima relevantnim za izbor projektnog rješenja. Svrha pregledne situacije na kojoj insistiramo kao obaveznom dijelu projekta, je da se može sagledati kako koncepcija kompletnog rješenja, tako i veza svih ostalih priloga datih projektom.

Napominjemo da je potrebno nakon obrade projektne dokumentacije u dijelu spoljnih i unutrašnjih instalacija, projekat dostaviti d.o.o. "Vodovod i kanalizacija" Podgorica na provjeru poštovanja uslova priključenja i davanja saglasnosti na projekat.

Ovi uslovi važe 6 (šest) mjeseci od dana izdavanja.

Prilog: Situacija R = 1:1500

Podgorica,
13.06.2023. godine

"Vodovod i kanalizacija" d.o.o.
Podgorica



Legenda

1:1,500

Čvorovi

Vodovodna mreža

Grafički čvorovi

Grafički vodovod

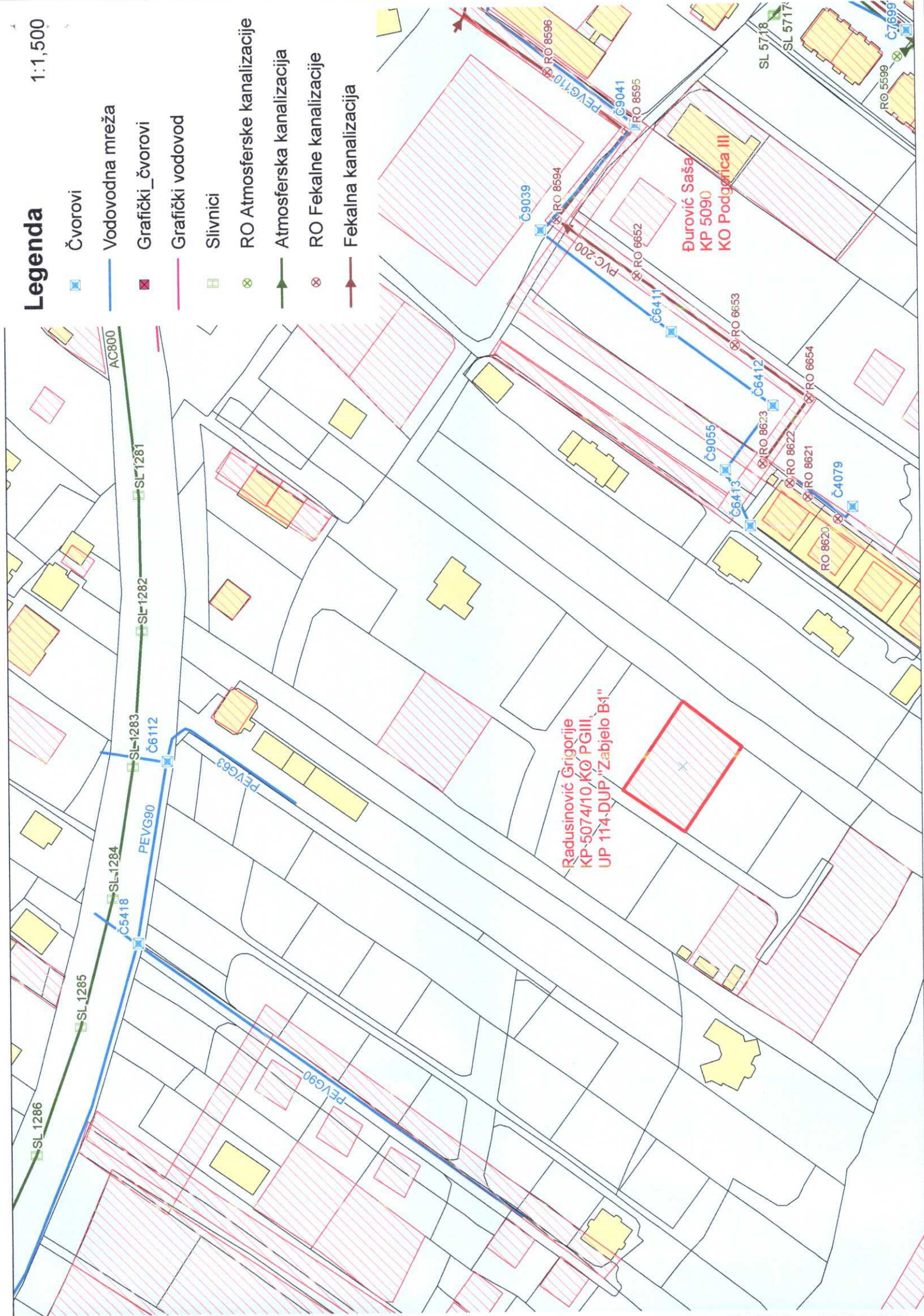
Slivnici

RO Atmosferske kanalizacije

Atmosferska kanalizacija

RO Fekalne kanalizacije

Fekalna kanalizacija





UPRAVA ZA KATASTAR
I DRŽAVNU IMOVINU

CRNA GORA



PODRUČNA JEDINICA
PODGORICA

Broj: 101-919-24856/2023
Datum: 02.06.2023.
KO: PODGORICA III

Na osnovu člana 173 Zakona o državnom premjeru i katastru nepokretnosti ("Sl. list RCG" br. 29/07, "Sl. list CG" br. 73/10, 032/11, 040/11, 043/15, 037/17 i 17/18), postupajući po zahtjevu SEKJRET ZA URBAN 101-917/23-2005, , za potrebe izdaje se


LIST NEPOKRETNOSTI 7360 - IZVOD

Podaci o parcelama									
Broj	Podbroj	Broj zgrade	Plan Skica	Datum upisa	Potes ili ulica i kućni broj	Način korišćenja Osnov sticanja	Bon. klasa	Površina m ²	Prihod
5074	10		50 7		ZABJELO	Livada 2. klase PRAVNI PROPIS		876	5.78
								876	5.78

Podaci o vlasniku ili nosiocu			
Matični broj - ID broj	Naziv nosioca prava - adresa i mjesto	Osnov prava	Obim prava
	RADUSINOVIĆ SLOBODAN GRIGORIJE	Svojina	1/1

Ne postoje tereti i ograničenja.

Naplata takse je oslobođena na osnovu člana 17 Zakona o administrativnim taksama ("Sl. list CG, br. 18/19). Naplata naknade oslobođena je na osnovu člana 174 Zakona o državnom premjeru i katastru nepokretnosti ("Sl. list RCG" br. 29/07, "Sl. list CG" br. 73/10, 032/11, 040/11, 043/15, 037/17 i 17/18).

Načelnik:

Slavica Bobičić, dipl. pravnik

SPISAK PODNIJETIH ZAHTIJEVA NA NEPOKRETNOSTIMA

Br. parcele podbroy	Zgrada PD	Predmet	Datum i vrijeme	Podnosilac	Sadržina
5074/10		101-2-919-12448/1- 2022	22.08.2022 08:59	SEKRETARIJAT ZA PLANIRANJE PROSTORA	O LEGALIZACIJI KO PG 3 LN 5059 PARC 7360

CRNA GORA

UPRAVA ZA KATASTAR I DRŽAVNU IMOVINU

PODRUČNA JEDINICA: PODGORICA

Broj: 101-917/23-2005

Datum: 09.06.2023.



Katastarska opština: PODGORICA III

Broj lista nepokretnosti: 7360

Broj plana: 12,44

Parcela: 5074/10

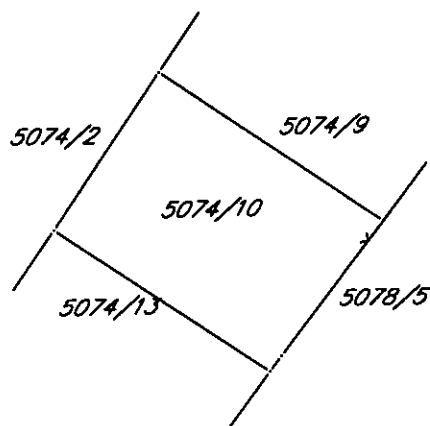
KOPIJA PLANA

Razmjera 1: 1000



4
698
100
6
602
400

4
698
100
6
602
500



4
698
000
6
602
400

4
698
000
6
602
500

