

Crna Gora
Glavni Grad Podgorica
Sekretarijat za planiranje prostora i održivi razvoj



broj: 08-332/23-1032
Podgorica, 01.06.2023.godine

Sekretarijat za planiranje prostora i održivi razvoj Glavnog grada, na osnovu člana 74 Zakona o planiranju prostora i izgradnji objekata ("Službeni list Crne Gore", br. 064/17 od 06.10.2017., 044/18 od 06.07.2018., 063/18 od 28.09.2018., 011/19 od 19.02.2019., 082/20 od 06.08.2020., 086/22 od 03.08.2022., 004/23 od 13.01.2023.), Uredbe o povjeravanju dijela poslova Ministarstva održivog razvoja i turizma jedinicama lokalne samouprave ("Službeni list Crne Gore", br. 087/18 od 31.12.2018., 028/19 od 23.05.2019., 075/19 od 30.12.2019., 116/20 od 04.12.2020., 141/21 od 30.12.2021., 151/22 od 30.12.2022.), Detaljnog urbanističkog plana „Murtočina 2“ u Podgorici („Službeni list Crne Gore – opštinski propisi", broj 53/17), na zahtjev **Popović Željke, izdaje**

URBANISTIČKO TEHNIČKE USLOVE
za izradu tehničke dokumentacije

ZA IZGRADNJU OBJEKTA NA URBANISTIČKOJ PARCELI C104, U ZAHVATU DETALJNOG URBANISTIČKOG PLANA "MURTOČINA 2" U PODGORICI

1	PODNOŠILAC ZAHTJEVA	POPOVIĆ ŽELJKA
2	POSTOJEĆE STANJE	
	Uvidom u list nepokretnosti broj 903, konstatovano je sljedeće: Površina katastarske parcele broj 1546/7 KO Masline, iznosi 458,00m ² . ▪ Podaci o teretima i ograničenjima: Ne postoje tereti i ograničenja. Nosilac prava ▪ Ivanović Veliša Srđan, svojina 1/1 List nepokretnosti broj 903 i kopija plana izdati od strane Uprave za katastar i državnu imovinu, Područna jedinica Podgorica, su sastavni dio ovih urbanističko tehničkih uslova.	
3	PLANIRANO STANJE	
3.1.	Namjena parcele / objekta	
	Planirana namjena urbanističke parcele je POVRŠINE ZA STANOVANJE MALE GUSTINE (SMG) ▪ Namjena objekta je za stanovanje sa mogućnošću korišćenja prizemlja i suterena za poslovanje.	
3.2.	Pravila parcelacije – Urbanistička parcela	
	Na grafičkom prilogu "Parcelacija i regulacija" grafički su prikazane granice urbanističkih parcela i građevinske linije. Regulacija ukupnog zahvata plana počiva na saobraćajnim rješenjima, koordinatama i drugim podacima koji omogućavaju tačnost prenošenja na teren.	

	<p><i>Površina urbanističke parcele C104 iznosi 432,00m².</i></p> <p><i>Granica urbanističke parcele, definisana je koordinatama prelomnih tačaka koje su date na grafičkom prilogu 3 ovih UTU-a.</i></p> <p><i>Precizan podatak, o učešću površine katastarskih parcela u površini urbanističke parcele, biće definisan Elabortom parcelacije po planskom dokumentu, koji izrađuje preduzeće ovlašćeno za geodetske poslove, nakon čega je Elabort neophodno ovjeriti u Upravi za katastar i državnu imovinu - Područna jedinica Podgorica.</i></p>
3.3.	<p>Građevinska i regulaciona linija, odnos prema susjednim parcelama</p> <p><u>Građevinska linija za nove objekte</u> je linija do koje je dozvoljena gradnja i unutar koje se objekat razvija i oblikuje. Definisana je u odnosu na osovinu saobraćajnice, što omogućava očitavanje neophodnih elemenata za prenošenje na teren. Tekstualno je dato pojašnjenje koje se odnosi na udaljenost od susjeda dok je linija prema saobraćajnici obavezujuća.</p> <ul style="list-style-type: none"> ▪ Građevinska linija prikazana u grafičkom prilogu, označena sa GL1, takođe predstavlja i građevinsku liniju GL2 i data je grafički i koordinatama karakterističnih tačaka. ▪ Građevinska linija podzemne etaže može biti do min. 1,00m od susjedne parcele . ▪ Građevinska linija prema susjednim parcelama je na min. 2,0m ili na manjem odstojanju uz prethodnu saglasnost susjeda. <p>Formiranje otvora na objektu prema susjednim parcelama moguće je pod uslovom da je udaljenost objekta od granice parcele minimum 2,0 m. Izuzetno je moguće formiranje otvora na objektu u slučaju manjeg odstojanja od granice parcele uz prethodnu saglasnost susjeda i u slučajevima kada je granica urbanističke parcele uz pješačku stazu.</p> <p><u>Regulaciona linija</u> je linija koja dijeli javnu površinu od površina namjenjenih za druge namjene.</p>
4	<p>USLOVI I MJERE ZA ZAŠTITU OD ZEMLJOTRESA PRIRODNIH I TEHNIČKO TEHNOLOŠKIH NESREĆA</p> <p>Mjere zaštite od elementarnih i drugih nepogoda Mjere zaštite od elementarnih nepogoda podrazumijevaju preventivne mjere kojima se sprečava ili ublažava dejstvo elementarnih nepogoda:</p> <ul style="list-style-type: none"> ▪ Prirodne nepogode (zemljotres, požari, klizanje tla, vjetrovi); ▪ Nepogode izazvane djelovanjem čovjeka (havarije industrijskih postrojenja, požari velikih razmjera, eksplozije i dr.); ▪ Drugi oblik opšte opasnosti (tehničko-tehnološke i medicinske katastrofe, kontaminacija, pucanje brana i dr.). <p>Uslovi i mjere zaštite od zemljotresa U cilju zaštite od zemljotresa, postupiti u skladu sa odredbama Pravilnika o tehničkim normativima za izgradnju objekata u seizmičkim područjima (Službeni list SFRJ br.52/90). Sve proračune seizmičke stabilnosti zasnivati na posebno izrađenim podacima mikroseizmičke reonizacije, a objekte od zajedničkog značaja računati za 1 stepen više od seizmičkog kompleksa. Objekte koji ne spadaju u visokogradnju realizovati u skladu sa Pravilnikom o tehničkim propisima za građenje u seizmičkim područjima (Sl.list SFRJ br.39/64).</p> <p>Zaštita od požara Preventivna mjera zaštite od požara je postavljanje objekata na što većem mogućem međusobnom rastojanju kako bi se sprečilo prenošenje požara. Takođe, obavezno je planirati i obezbijediti prilaz vatrogasnih vozila svakom objektu. Svi objekti moraju biti pokriveni spoljnom hidrantskom mrežom regulisanom na nivou kompleksa u skladu sa Pravilnikom o tehničkim normativima za hidrantsku mrežu i gašenje požara (Sl.list SFRJ broj 30/91). Na nivou ovog plana rešenjem saobraćajnica ostvarena je dostupnost do svih mjesta moguće</p>

	<p>intervencije vatrogasaca.</p> <p>Takođe, saobraćajnice su i protivpožarne barijere za prenošenje požara.</p> <p>Prilikom izrade projektne dokumentacije, a zavisno od vrste objekata, primijeniti:</p> <ul style="list-style-type: none"> ▪ Zakon o zaštiti i spašavanju (Sl. list CG br. 13/07,05/08,86/09 i 32/11 smjernice Nacionalne strategije za vanredne situacije i nacionalni i opštinski planovi zaštite i spašavanja. ▪ Pravilnik o tehničkim normativima za pristupne puteve, okretnice i uređene platee za vatrogasna vozila u blizini objekata povećanog rizika od požara (Sl. list SFRJ, br. 8/95). ▪ Pravilnik o tehničkim normativima za zaštitu visokih objekata od požara (Sl. list SFRJ, br. 7/84), ▪ Pravilnik o tehničkim normativima za zaštitu skladišta od požara i eksplozija (Sl. list SFRJ, br. 24/87), ▪ Pravilnik o izgradnji postrojenja za zapaljive tečnosti i o uskladištenju i pretakanju zapaljivih tečnosti (Sl. list SFRJ, br. 20/71 i 23/71), ▪ Pravilnik o izgradnji stanica za snabdijevanje gorivom motornih vozila i o uskladištenju i pretakanju goriva (Sl. list SFRJ, br. 27/71), ▪ Pravilnik o izgradnji postrojenja za tečni naftni gas i o uskladištenju i pretakanju tečnog naftnog gasa (Sl. list SFRJ, br. 24/71 i 26/71), ▪ Pravilnik o tehničkim normativima za zaštitu elektroenergetskih vodova nazivnog napona od 1 kV do 400 kV (Sl. list SFRJ, br. 65/88 i Sl. list SFRJ, br. 18/92). <p>Prilikom izrade projektne dokumentacije obavezno izraditi Projekat ili Elaborat zaštite od požara (i eksplozija ako se radi o objektima u kojima se definišu zone opasnosti od požara i eksplozija) i planove zaštite i spašavanja prema izraženoj procjeni ugroženosti za svaki hazard posebno, te na navedeno pribaviti saglasnosti i mišljenja u skladu sa Zakonom.</p>
--	---

5	<p>USLOVI I MJERE ZAŠTITE ŽIVOTNE SREDINE</p> <p>Prilikom odabira prostornog modela plana poštovan je princip maksimalnog očuvanja životne sredine. U tom smislu, dati planski kapaciteti istovremeno predstavljaju i akt očuvanja prirodne sredine.</p> <p>Smjernice za preduzimanje mjera zaštite</p> <ul style="list-style-type: none"> ▪ Zaštititi vodu, zemljište i vazduh svakog zagađenja uvođenjem adekvatne infrastrukture; ▪ Isključiti sve aktivnosti koje mogu ugroziti životnu sredinu; ▪ Za sve objekte u zahvatu planskog dokumenta obavezna je izrada Procjene uticaja na životnu sredinu, shodno odredbama Zakona uticaja na životnu sredinu.
6	<p>USLOVI ZA PEJZAŽNO OBLIKOVANJE</p> <p>Zelenilo individualnih stambenih objekata (ZO)</p> <p>Svojim postojanjem doprinose stvaranju povoljnih mikroklimatskih uslova sredine. Zelena površina neposredno uz i oko kuća za stanovanje u kompozicionom smislu predstavlja jednu cjelinu. Predviđeni su od voćaka i dekorativnih vrsta što će kompoziciono proizaći iz arhitekture i želje samih vlasnika. Granica parcela može biti naglašena živom ogradom ili odgovarajućom ogradom. Uređenje slobodnih površina oko objekta zavisi od orijentacije kuće i njenog položaja na parceli. Ako objekat ima prednje i zadnje dvorište, onda prednji dio orijentisan ka ulici treba da prate elementi popločanja, nadkrivena pergola i cvijetne površine. U zadnjem dvorištu se mogu formirati voćnaci, povrtnjaci i sl.</p> <p>U zonama sa kućama za individualno stanovanje, prostor između regulacione i građevinske linije treba da bude slobodan i ozelenjen. Za ograđivanje se preporučuje živa ograda, naročito u ulicama koje zbog širine nemaju drvored.</p> <p>Tamo gdje su objekti postavljeni na regulacionu liniju, na zelenim površinama ispred objekta, na prostoru prema ulici, mogu se saditi vrste iz kategorije niskog ili srednjevisokog drveća. Na lokacijama gdje su objekti uglavnom proizvoljno povučeni od ulične linije, dobro organizovanim zelenim površinama sa živim ogradama, ulicama se može dati nov, karakterističan izgled. Ulice mogu da bude prepoznatljive i po određenoj vrsti drveća, šiblja, puzavica ili cvetnica.</p> <p>Osnovna pravila za uredjenje okucnice:</p>

	<p>Pristup do ulaza u kucu je najatraktivniji, pa mu je potrebno posvetiti posebnu paznju (kolski prilaz, parking i rasvjeta).</p> <p>Prostor za boravak smjestiti u juzni, jugoistocni ili jugozapadni dio vrta i neposredno ga povezati sa kuhinjom, kako bi se mogao koristiti kao prostor za rucavanje.</p> <p>Prostor za odmor obično se smješta dalje od objekta, tamo gdje se može smjestiti paviljon, pergola i sl. Ovdje su dobrodošli detalji, kao bazen, fontana, česma i sl.</p> <p>Koristan vrt (povrtnjak i voćnjak) trebalo bi smjestiti u najudaljeniji dio vrta.</p> <p>Staze u vrtu su važan elemenat. Oblikom ih treba prilagoditi kompoziciji drveća i žbunja. One moraju lako voditi u razne djelove vrta. Kod manjih vrtova postaviti ih uz ivicu parcele, kako bi površina djelovala sto kompaktnije.</p>
7	USLOVI I MJERE ZAŠTITE NEPOKRETNIH KULTURNIH DOBARA I NJIHOVE ZAŠTIĆENE OKOLINE
	<p>Na prostoru Detaljnog urbanističkog plana nema registrovanih kulturnih dobara.</p> <ul style="list-style-type: none"> ▪ Utvrditi precizne mjere zaštite; ▪ Ukoliko se prilikom izvođenja radova naiđe na arheološke ostatke, sve radove treba obustaviti i o tome obavijestiti Upravu za zaštitu spomenika kulture kako bi se preduzele mjere za njihovu zaštitu u skladu sa članom 87 i članom 88 Zakona o zaštiti kulturnih dobara ("Sl. list Crne Gore", br. 49/10 od 13.08.2010).
8	USLOVI ZA LICA SMANJENE POKRETLJIVOSTI I LICA SA INVALIDITETOM
	<p>Kretanje lica sa posebnim potrebama omogućiti projektovanjem oborenih ivičnjaka na mjestu pješačkih prelaza, kao i povezivanjem rampom denivelisanih prostora, obezbjeđenjem dovoljne širine, bezbjednih nagiba i odgovarajućom obradom površina.</p> <p>Potrebno je omogućiti pristup lica sa posebnim potrebama u sve objekte koji svojom funkcijom podrazumjevaju prisustvo građana koji nisu zaposleni u radnim organizacijama. Kroz objekte u kojima je omogućen rad licima sa posebnim potrebama neophodno je obezbjediti nesmetano kretanje kolica, pristup u odgovarajuće dimenzionisane liftove i sanitarne prostorije.</p> <p>Rampa za savladavanje visinske razlike do 120cm, u unutrašnjem ili spoljašnjem prostoru može imati dopušteni nagib do 1:20(5%), a izuzetno, za visinsku razliku do 76cm, dopušteni nagib smije biti do 1:12(8,3%).</p>
9	USLOVI ZA POSTAVLJANJE I GRADNJU POMOĆNIH OBJEKATA
	<p>Daje se mogućnost izgradnje garaže ili pomoćnog objekta na parceli, maksimalne spratnosti P i površine do 30m², uz uslov da se ispoštuju planski parametri (odstojanje od susjeda, indeks zauzetosti i indeks izgrađenosti).</p>
10	MOGUĆNOST FAZNOG GRAĐENJA OBJEKTA
	<ul style="list-style-type: none"> ▪ Gradnju do maksimalne spratnosti moguće je izvoditi fazno, što treba podržati adekvatnom tehničkom dokumentacijom. Svaka faza mora predstavljati arhitektonsku cjelinu.
11	USLOVI ZA PRIKLJUČENJE NA INFRASTRUKTURU
11.1.	Uslovi priključenja na elektroenergetsku infrastrukturu
	<p>Elektroenergetske instalacije objekata projektovati odnosno izvesti prema:</p> <ul style="list-style-type: none"> ▪ Pravilniku o tehničkim normativima za elektroinstalacije niskog napona ("Sl. list SRJ", broj 28/95); ▪ Pravilniku o tehničkim normativima za zaštitu objekata od atmosferskog pražnjenja ("Sl. list SRJ", broj 11/96); ▪ Jugoslovenskim standardima - Električne instalacije u zgradama; Zahtjevi za bezbjednost JUS NB2741, JUSNB2743 JUSNB2752, <p>kao i svim drugim važećim pravilnicima i standardima za ovu vrstu objekata.</p>

	<p>Pri izradi projekta poštovati Tehničke preporuke EPCG (koje su dostupne na sajtu EPCG):</p> <ul style="list-style-type: none"> ▪ Tehnička preporuka za priključenje potrošača na niskonaponsku mrežu TP-2 (dopunjeno izdanje); ▪ Tehnička preporuka – Tipizacija mjernih mjesta. <p>Mjesto i način priključenja objekta na elektroenergetsku mrežu odrediće, nakon izrade projektne dokumentacije, stručne službe CEDIS-a.</p> <p>Detaljne podatke o snabdjevenosti planiranih kapaciteta u zahvatu planskog dokumenta elektroenergetskom infrastrukturom potrebno je preuzeti iz tekstualnog i grafičkog dijela Detaljnog urbanističkog plana "Murtočina 2".</p>
11.2.	Uslovi priključenja na vodovodnu i kanalizacionu infrastrukturu
	Instalacije vodovoda i kanalizacije, projektovati u svemu prema važećim propisima i normativima i Tehničkim uslovima priključenja na gradski vodovod i kanalizaciju izdatim od strane "Vodovod i kanalizacija" doo Podgorica, koji su sastavni dio ovih UTU-a.
11.3.	Uslovi priključenja na saobraćajnu infrastrukturu
	<i>Prikazano na grafičkom prilogu 7 ovih UTU-a.</i>
11.4.	Uslovi priključenja na telekomunikacionu infrastrukturu
	<ul style="list-style-type: none"> ▪ Propisi u skladu sa kojima se obavlja izrada tehničke dokumentacije nalaze se na sajtu http://www.ekip.me/regulativa; ▪ Podaci o postojećem stanju elektronske komunikacione infrastrukture nalaze se na sajtu http://ekinfrastuktura.ekip.me/ekip.me; ▪ Pristup georeferenciranoj bazi podataka elektronske komunikacione infrastrukture moguć je preko web portala http://ekinfrastuktura.ekip.me/ekip/login.jsp.

12	POTREBA IZRADE GEODETSKIH, GEOLOŠKIH (GEOTEHNIČKIH, INŽENJERSKO-GEOLOŠKIH, HIDROGEOLOŠKIH, GEOMEHANIČKIH I SEIZMIČKIH) PODLOGA, KAO I VRŠENJA GEOTEHNIČKIH ISTRAŽNIH RADOVA I DRUGIH ISPITIVANJA
	Prije izrade tehničke dokumentacije, shodno članu 7 Zakona o geološkim istraživanjima "Sl. list RCG", br. 28/93, 27/94, 42/94, 26/07, 38/11), provjeriti potrebu izrade Projekta geoloških istraživanja tla za predmetnu lokaciju i Elaborata o rezultatima izvršenih geoloških istraživanja.

13	URBANISTIČKI PARAMETRI	
	Oznaka urbanističke parcele	UP C104
	Površina urbanističke parcele	432,00m²
	Maksimalni indeks zauzetosti	0,30 <ul style="list-style-type: none"> ▪ Ukoliko je krov podzemne garaže ozelenjen i parterno uređen njen gabarit ne ulazi u proračun procenta zauzetosti parcele, već se smatra uređenom zelenom površinom.
	Maksimalni indeks izgrađenosti	0,90
	Max površina prizemlja	130,00m²
	Max bruto građevinska površina	389,00m² <ul style="list-style-type: none"> ▪ Površina podrumске i suterenske etaže ne ulazi u obračun BRGP u slučaju kada je namjena garažiranje, servisni prostori neophodni za funkcionisanje podzemne garaže i tehnički sistemi objekta.
	Maksimalna spratnost objekta	P+2 <ul style="list-style-type: none"> ▪ Dozvoljava se izgradnja više podzemnih etaža.
	Visinske kote	<ul style="list-style-type: none"> ▪ Kota prizemlja, ukoliko se koristi za poslovanje dozvoljena je do 0.20 m iznad kote konačno uređenog i nivelisanog

		<p>terena oko objekta .</p> <ul style="list-style-type: none"> ▪ Najveća visina etaže mjerena između gornjih kota međуетаžnih konstrukcija iznosi: ▪ Za garaže i tehničke prostorije do 3,00m; ▪ Za stambene etaže do 3,50m;
	<p>Uslovi za parkiranje i garažiranje vozila Parkiranje obezbijediti u okviru objekta ili na otvorenom parking prostoru u okviru parcele.</p> <p>U zoni zahvata plana parkiranje, za novoplanirane objekte kao i za objekte koji se rekonstruišu u smislu povećanja horizontalnih i vertikalnih gabarita, treba rješavati u okviru sopstvene urbanističke parcele shodno sledećim normativima:</p> <ul style="list-style-type: none"> ▪ Stanovanje (na 1000 m²) 12 parking mjesta; ▪ Poslovanje (na 1000 m² BRGP) 20 parking mjesta; ▪ Trgovina (na 1000 m²) 40 parking mjesta; 	
14	Smjernice za oblikovanje i materijalizaciju, posebno u odnosu na ambijentalna svojstva područja	
	<p>Krovove raditi kose, dvovodne ili viševodne a daje se mogućnost projektovanja ravnog krova. Projektovanje mansardnog krova nije dozvoljeno.</p> <p>Ograda se može podizati prema ulici i na granicama prema susjednim urbanističkim parcelama najveće visine do 1.5 m, s time da kameno ili betonsko podnožje ulične ograde ne može biti visočije od 0.60m.</p> <p>Ogradu je moguće izvesti od kamenih i betonskih podzida i /ili kao zeleni - visoki drvoredi uz ulično i šetalište uz potoke.</p> <p>Nije dozvoljeno postavljati betonske ogradne „barokne“ stubiće – „balustrade“ i montažne ograde od armiranog (<i>prefabrikovanog</i>) betona.</p> <p>Nije dozvoljena izgradnja baraka, brvnara, drvenih planinskih kuća i sličnih objekata koji tipološki ne pripadaju ambijentu .</p> <p>Zelenilo uz saobraćajnicu i uz šetalište potoka postaviti na min. 1m od regulacione linije (<i>mjereno sa unutrašnje strane regulacione linije</i>)</p> <p>Teren oko građevine, potporne zidove, terase i sl. treba izvesti na način da se ne narušava izgled naselja, te da se ne promijeni prirodno oticanje vode na štetu susjednog zemljišta, odnosno susjednih građevina.</p>	
15	Uslovi za unapređenje energetske efikasnosti	
	<p>Mjere zaštite korišćenjem alternativnih izvora energije</p> <p>U cilju racionalizacije potrošnje energije i sve izraženijih zahtjeva za zaštitom čovjekove okoline predlažu se dvije osnovne mjere: štednja i korišćenje alternativnih izvora energije.</p> <p>Osnovna mjera štednje je poboljšanje toplotne izolacije prostorija, koja ne dozvoljava pregrevanje dok u zimskom zadržava toplotu. Osim odgovarajuće termoizolacije potrebno je voditi računa o adekvatnoj veličini otvora vodeći računa o mikroklimatskim uslovima ovog podneblja.</p> <p>Energetske potrebe u ovom području mogu se podmiriti iz nekonvencijalnih primarnih izvora, kao što su energija vode i energija direktnog sunčevog zračenja. Treba težiti da se primjenjuju one energetske transformacije gdje nema izgaranja ni proizvodnje ugljendioksida.</p>	
16	OSTALI USLOVI	
	<p>Privredno društvo koje izrađuje tehničku dokumentaciju i koje ispunjava uslove utvrđene Zakonom o planiranju prostora i izgradnji objekata ("Službeni list Crne Gore", br. 087/18 od 31.12.2018., 028/19 od 23.05.2019., 075/19 od 30.12.2019., 116/20 od 04.12.2020., 141/21 od 30.12.2021., 151/22 od 30.12.2022., 004/23 od 13.01.2023.), obavezno je tehničku dokumentaciju uraditi u skladu sa izdatim urbanističko-</p>	

tehničkim uslovima i Zakonom o planiranju prostora i izgradnji objekata ("Službeni list Crne Gore", br. 087/18 od 31.12.2018., 028/19 od 23.05.2019., 075/19 od 30.12.2019., 116/20 od 04.12.2020., 141/21 od 30.12.2021., 151/22 od 30.12.2022., 004/23 od 13.01.2023.).

Privredno društvo koje vrši reviziju tehničke dokumentacije i koje ispunjava uslove utvrđene Zakonom o planiranju prostora i izgradnji objekata ("Službeni list Crne Gore", br. 087/18 od 31.12.2018., 028/19 od 23.05.2019., 075/19 od 30.12.2019., 116/20 od 04.12.2020., 141/21 od 30.12.2021., 151/22 od 30.12.2022., 004/23 od 13.01.2023.), odgovorno je za usklađenost tehničke dokumentacije sa izdatim urbanističko-tehničkim uslovima i Zakonom o planiranju prostora i izgradnji objekata ("Službeni list Crne Gore", br. 087/18 od 31.12.2018., 028/19 od 23.05.2019., 075/19 od 30.12.2019., 116/20 od 04.12.2020., 141/21 od 30.12.2021., 151/22 od 30.12.2022., 004/23 od 13.01.2023.).

Ovi urbanističko tehnički uslovi važe dok je na snazi planski dokument na osnovu kojih su izdati.

Napomena: Za predmetnu urbanističku parcelu mjerodavne su smjernice DUP-a "Murtočina 2" u Podgorici, iz Registra planskih dokumenata formiranog u skladu sa članom 11 Zakona o planiranju prostora i izgradnji objekata ("Službeni list Crne Gore", br. 064/17 od 06.10.2017., 044/18 od 06.07.2018., 063/18 od 28.09.2018., 011/19 od 19.02.2019., 082/20 od 06.08.2020., 086/22 od 03.08.2022., 004/23 od 13.01.2023.) <https://www.gov.me/cyr/mepg>.

17	PRILOZI
	<ul style="list-style-type: none">▪ Izvodi iz grafičkih priloga Detaljnog urbanističkog plana "Murtočina 2" u Podgorici;▪ Tehnički uslovi priključenja na gradski vodovod i kanalizaciju;▪ List nepokretnosti broj 903 KO Masline;▪ Kopija katastarskog plana za katastarsku parcelu broj 1546/7 KO Masline.



POMOĆNIK SEKRETARA

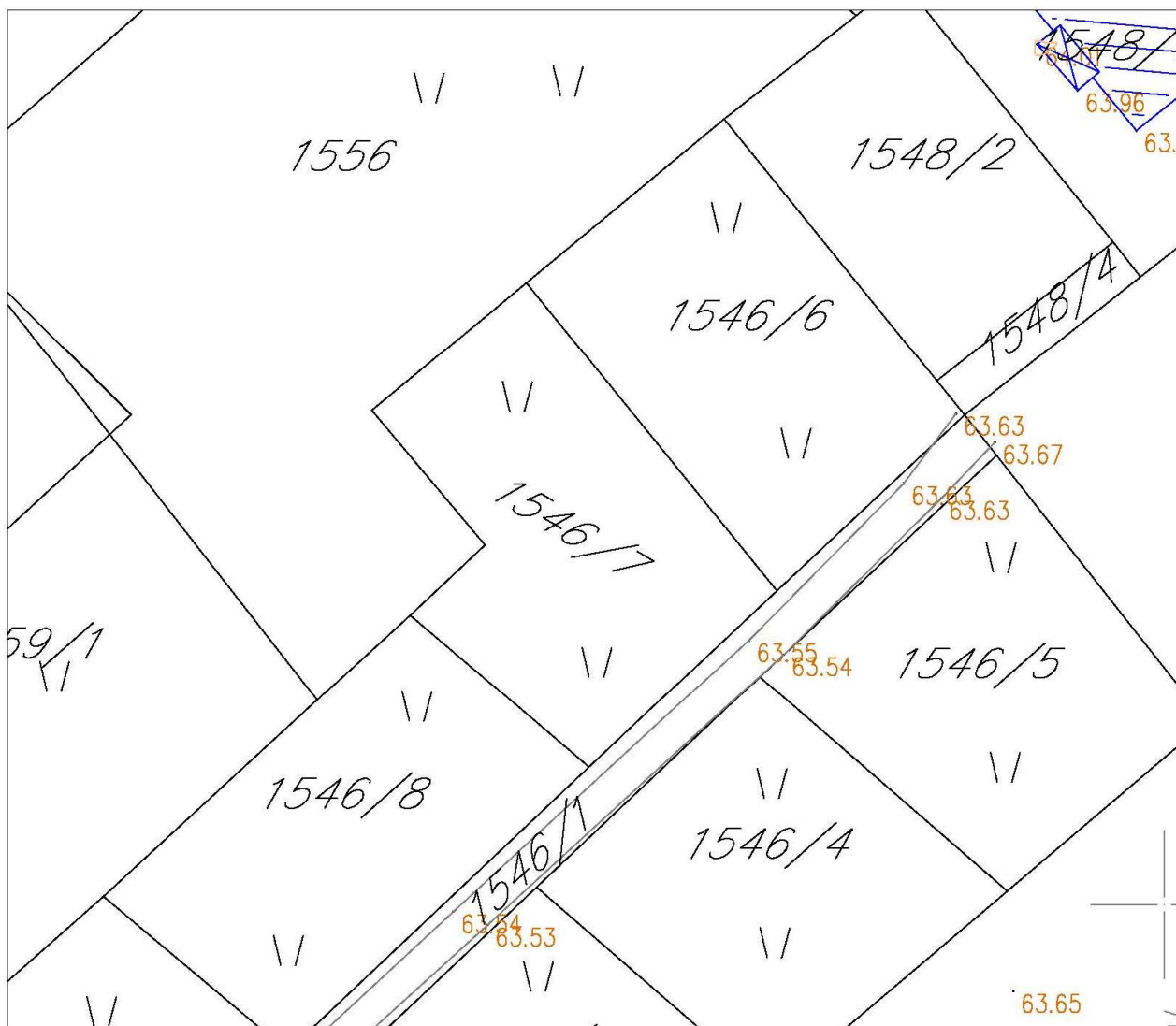
Tamara Vučević
Tamara Vučević, dipl.ing.arh.

Dostavljeno:

- Podnosiocu zahtjeva
- Nadležnom Inspeksijskom organu (Direktorat za inspeksijske poslove i licenciranje Ministarstva ekologije, prostornog planiranja i urbanizma)
- a/a



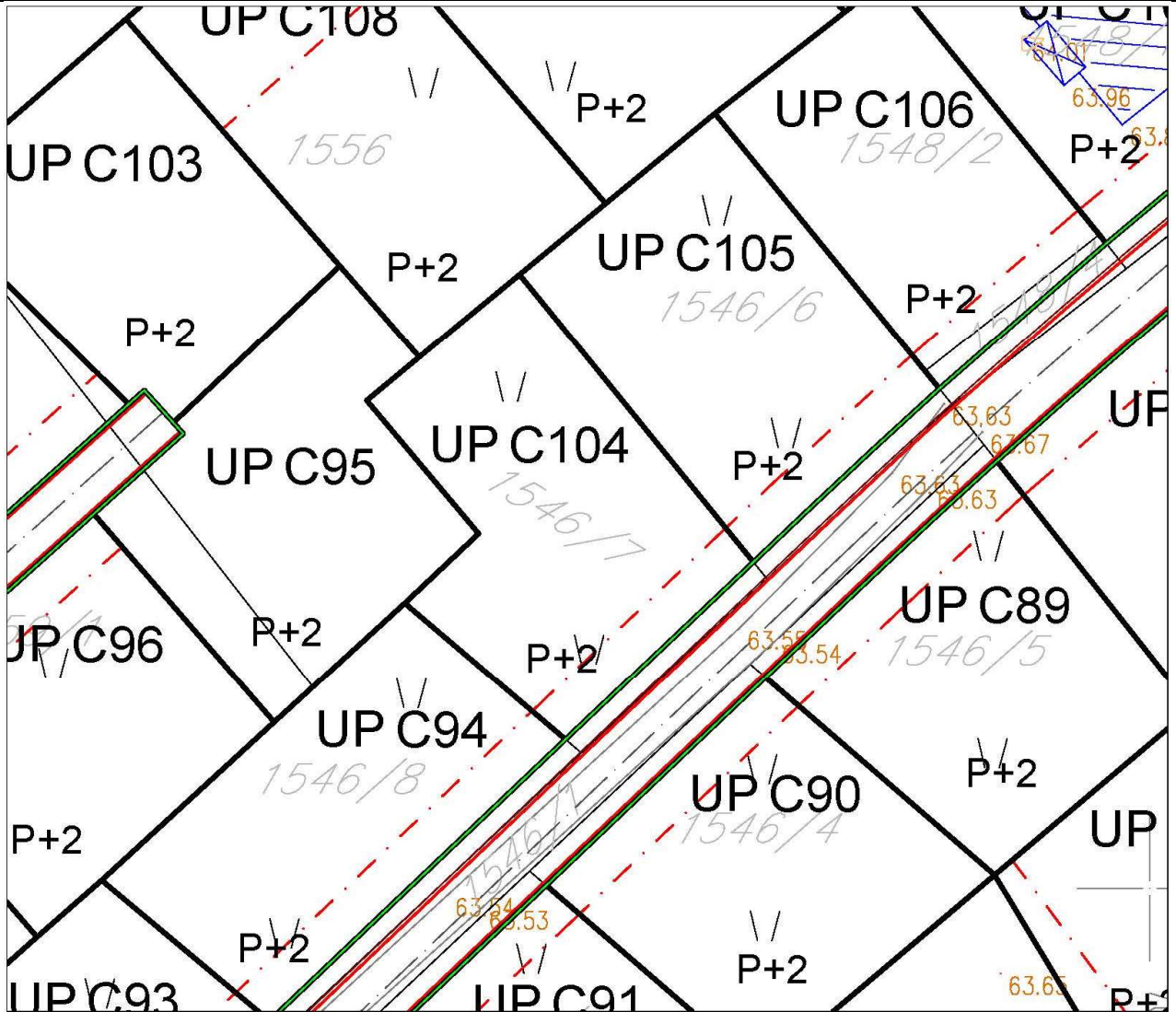
broj: 08-332/23-1032
Podgorica, 01.06.2023.godine




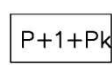


Izvod iz grafičkog priloga Detaljnog urbanističkog plana "Murtovina 2"

1 Broj lista 1 - Topografsko katastarska podloga sa granicom zahvata plana

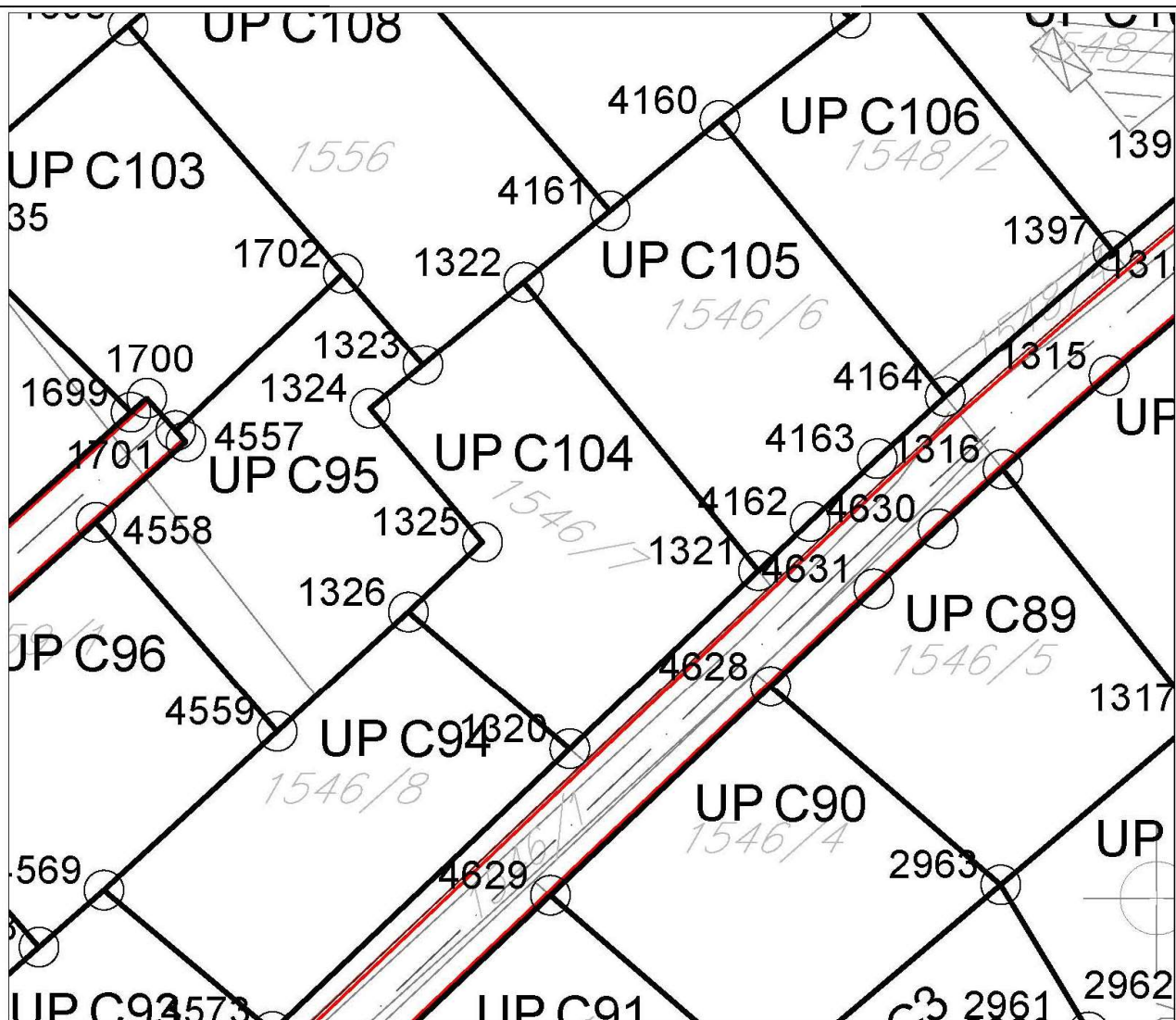
UP C104



-  GRANICE URBANISTIČKE PARCELE
-  GRAĐEVINSKA LINIJA
-  REGULACIONA LINIJA
-  PLANIRANA SPRATNOST OBJEKTA

Izvod iz grafičkog priloga Detaljnog urbanističkog plana "Murtočina 2"

2	Broj lista 6 - Parcelacija i regulacija	UP C104
---	---	---------



1320	6607659.775	4702110.204
1321	6607672.698	4702122.452
1322	6607656.61	4702142.26
1323	6607649.703	4702136.548
1324	6607646.09	4702133.56
1325	6607653.79	4702124.4
1326	6607648.71	4702119.62

Izvod iz grafičkog priloga Detaljnog urbanističkog plana "Murtočina 2"

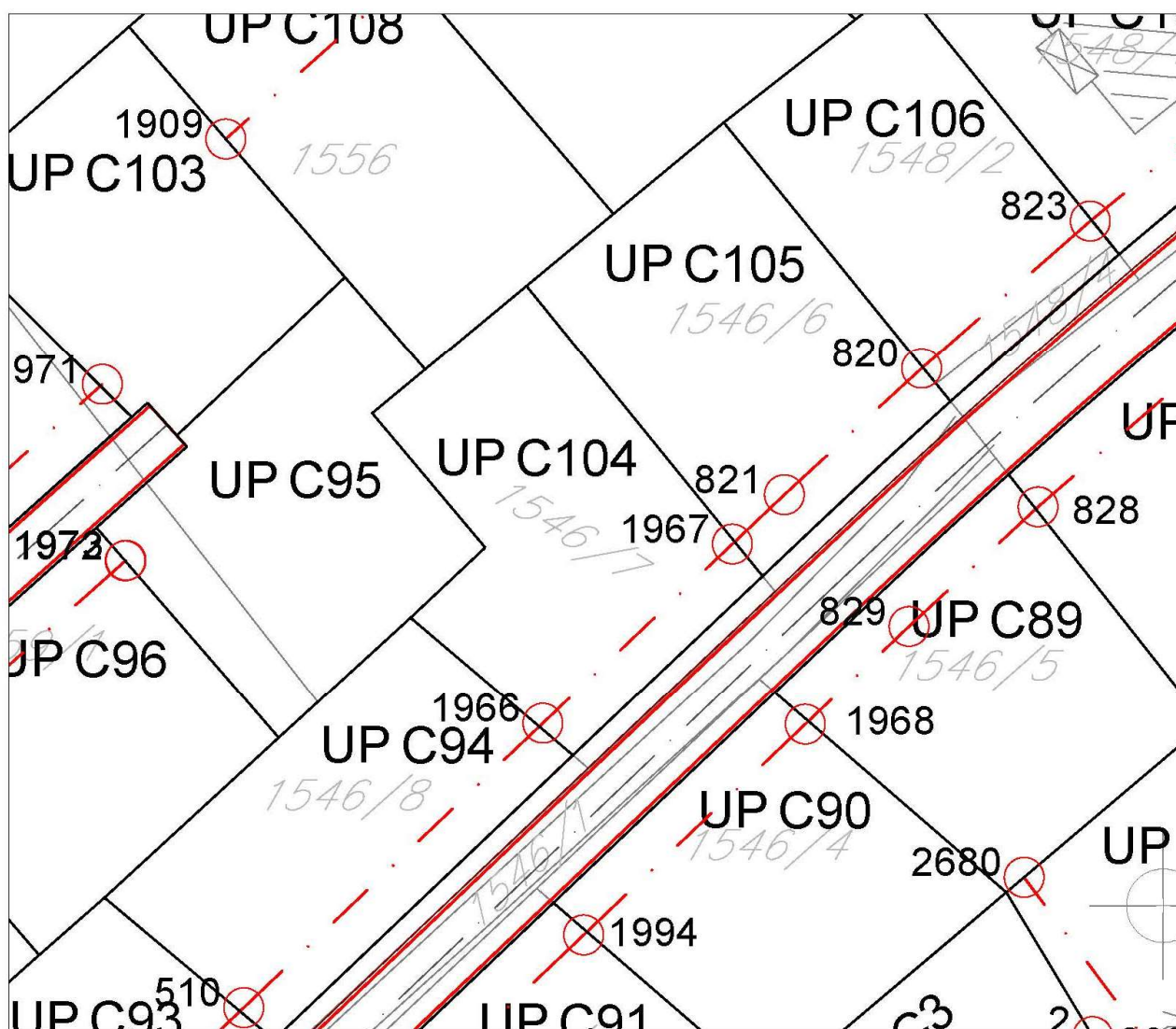
3

Broj lista 6a - Parcelacija i regulacija
 sa koordinatama prelomnih tačaka urbanističkih parcela

UP C104



broj: 08-332/23-1032
 Podgorica, 01.06.2023.godine



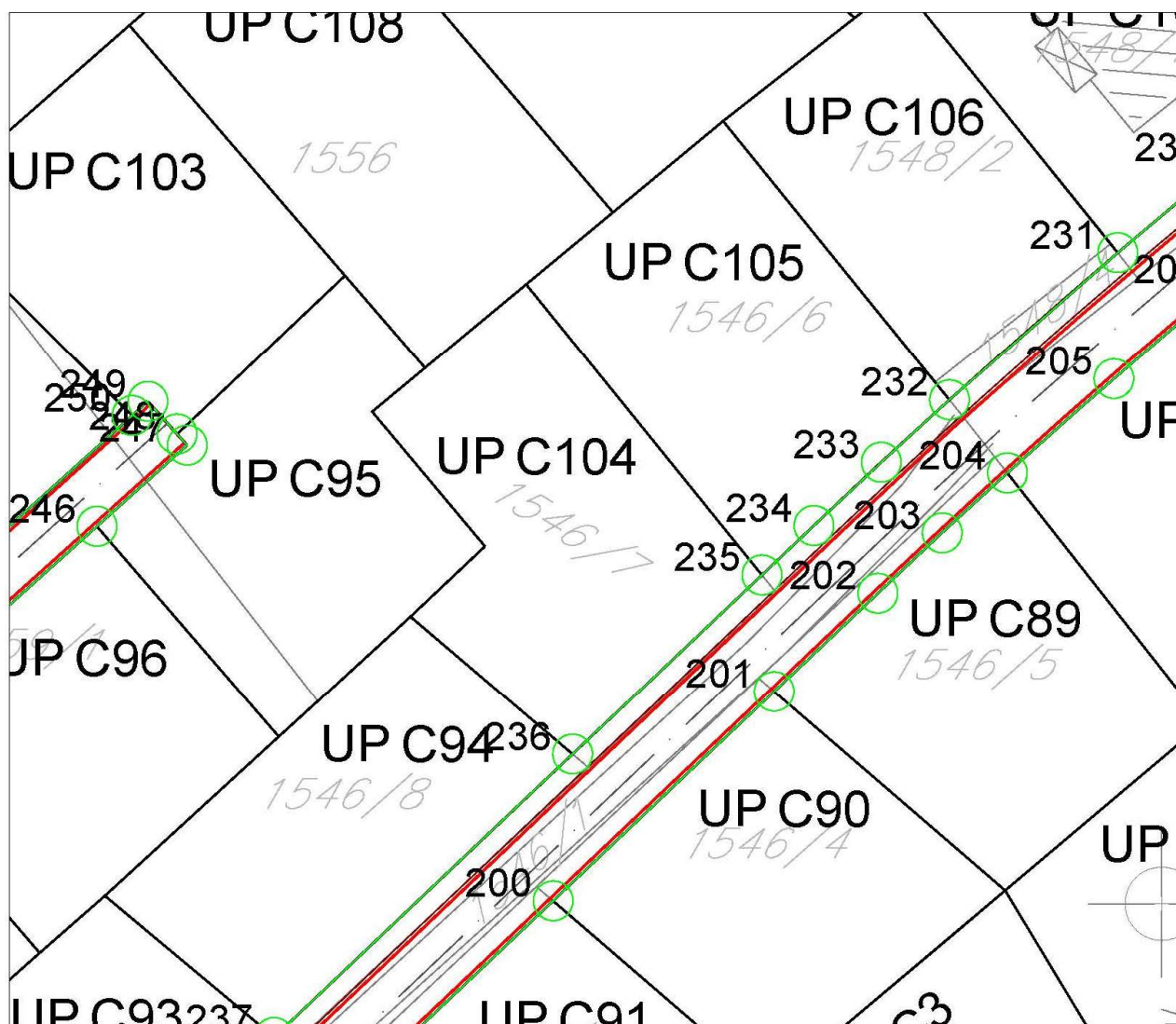
1966	6607657.711	4702112.381
1967	6607670.635	4702124.629

Izvod iz grafičkog priloga Detaljnog urbanističkog plana "Murtovina 2"

4	Broj lista 6b - Parcelacija i regulacija sa koordinatama prelomnih tačaka građevinskih linija	UP C104
---	--	---------



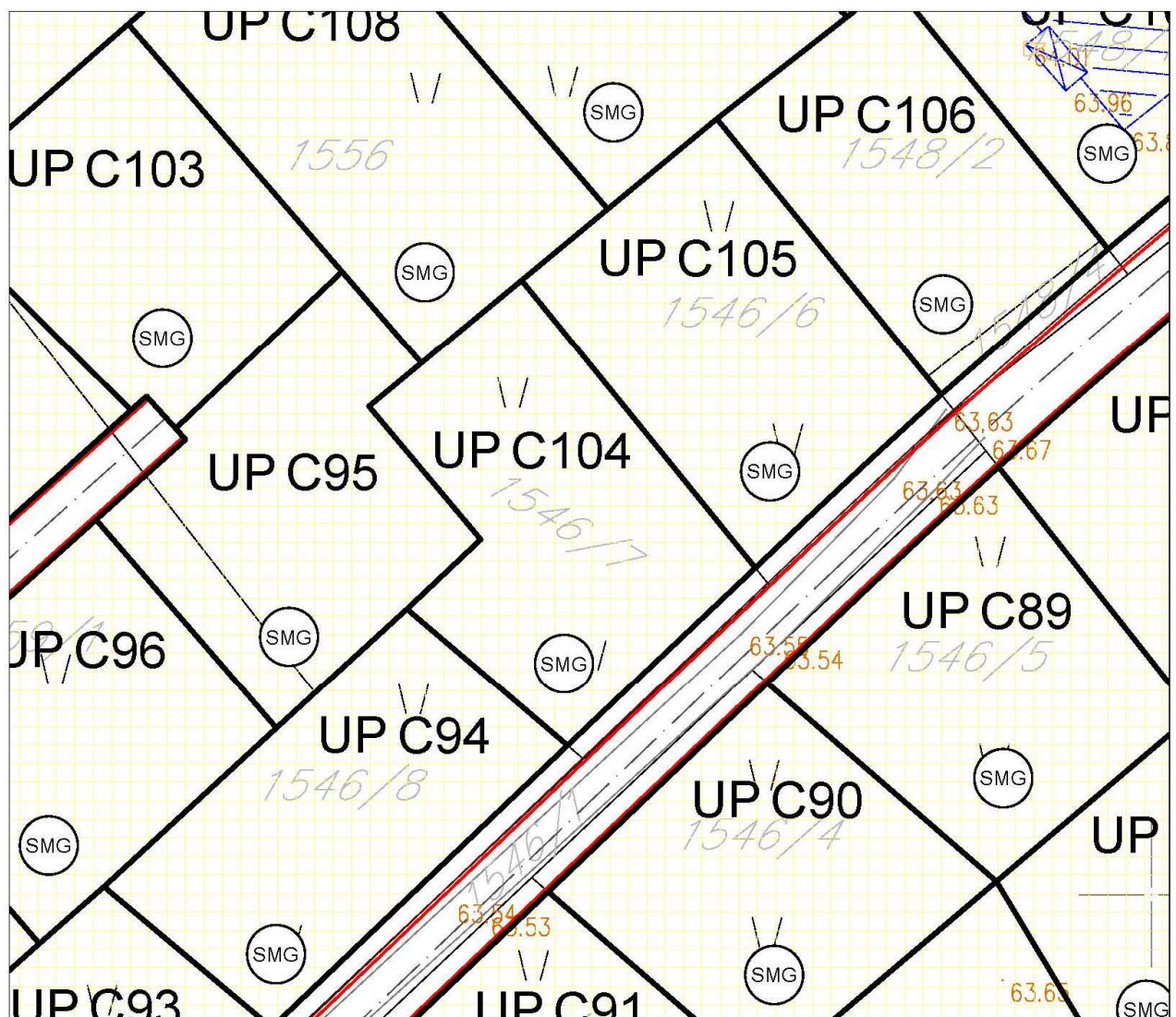
broj: 08-332/23-1032
 Podgorica, 01.06.2023.godine



235	6607672.698	4702122.452
236	6607659.775	4702110.204

Izvod iz grafičkog priloga Detaljnog urbanističkog plana "Murtočina 2"

5	Broj lista 6c - Parcelacija i regulacija sa koordinatama prelomnih tačaka regulacionih linija	UP C104
---	--	------------

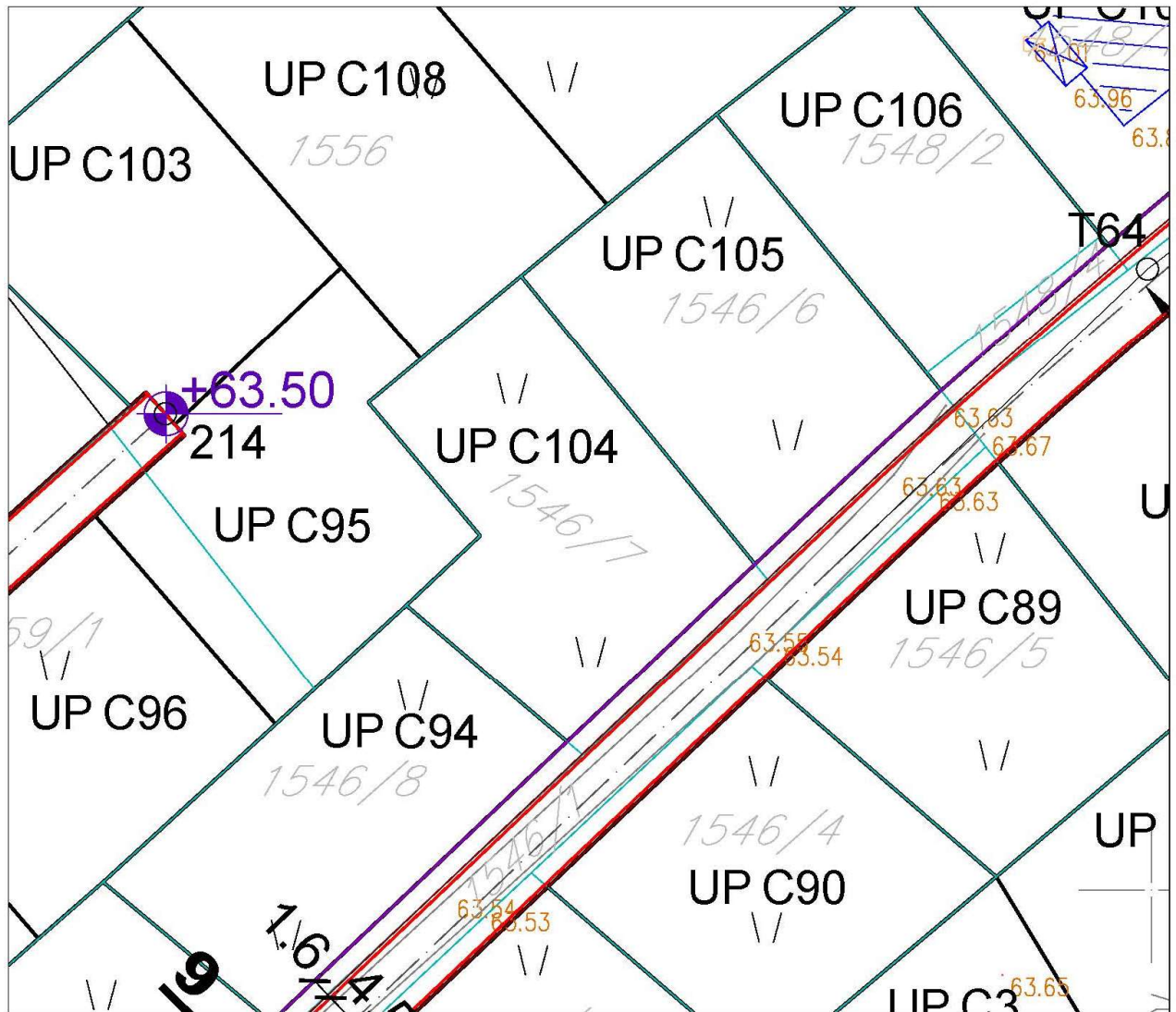


 POVRŠINE ZA STANOVANJE MALE GUSTINE

Izvod iz grafičkog priloga Detaljnog urbanističkog plana "Murtovina 2"

6 Broj lista 7 - Namjena površina

UP C104



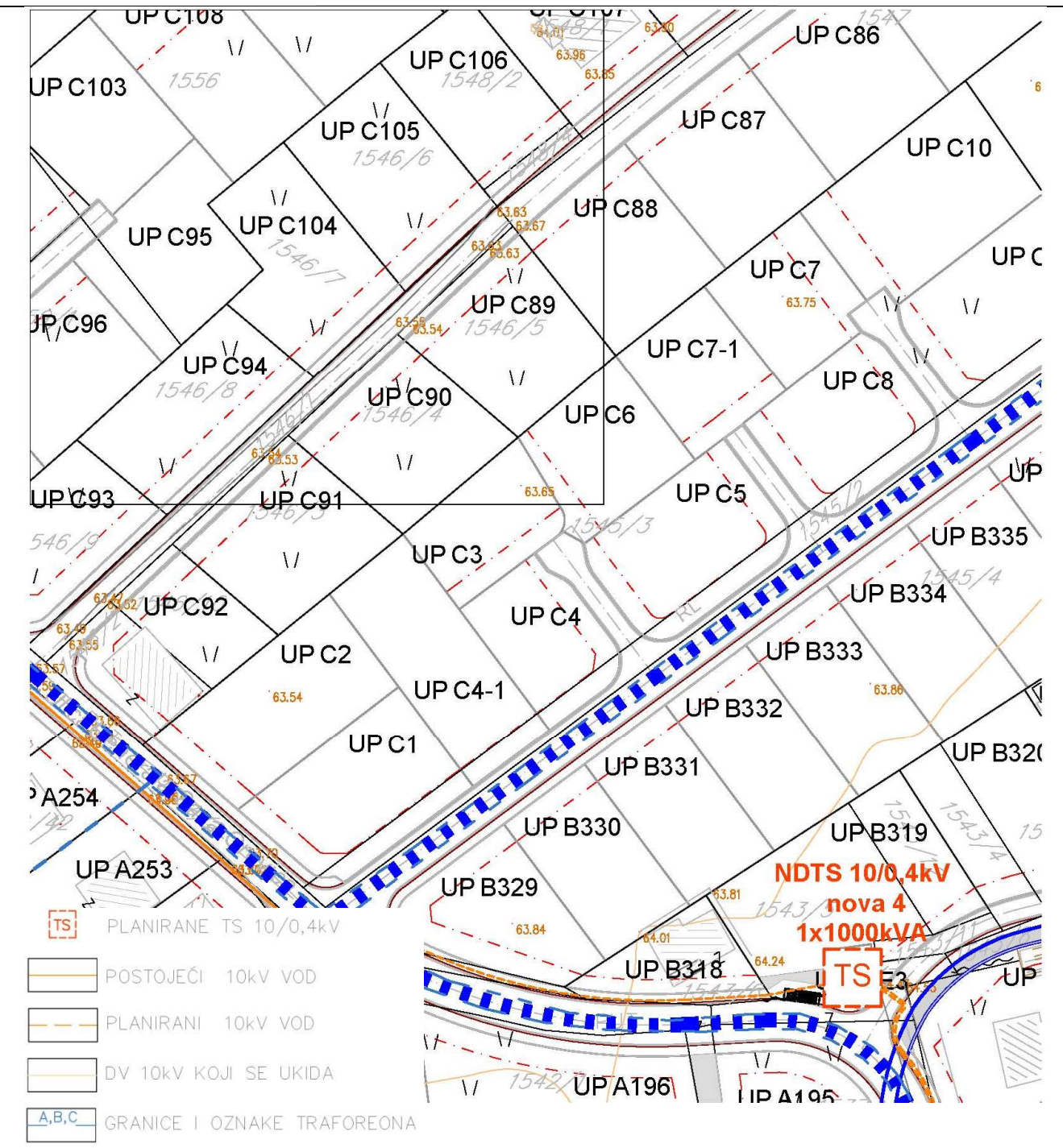
Izvod iz grafičkog priloga Detaljnog urbanističkog plana "Murtovina 2"

7 Broj lista 8 - Saobraćaj

UP C104

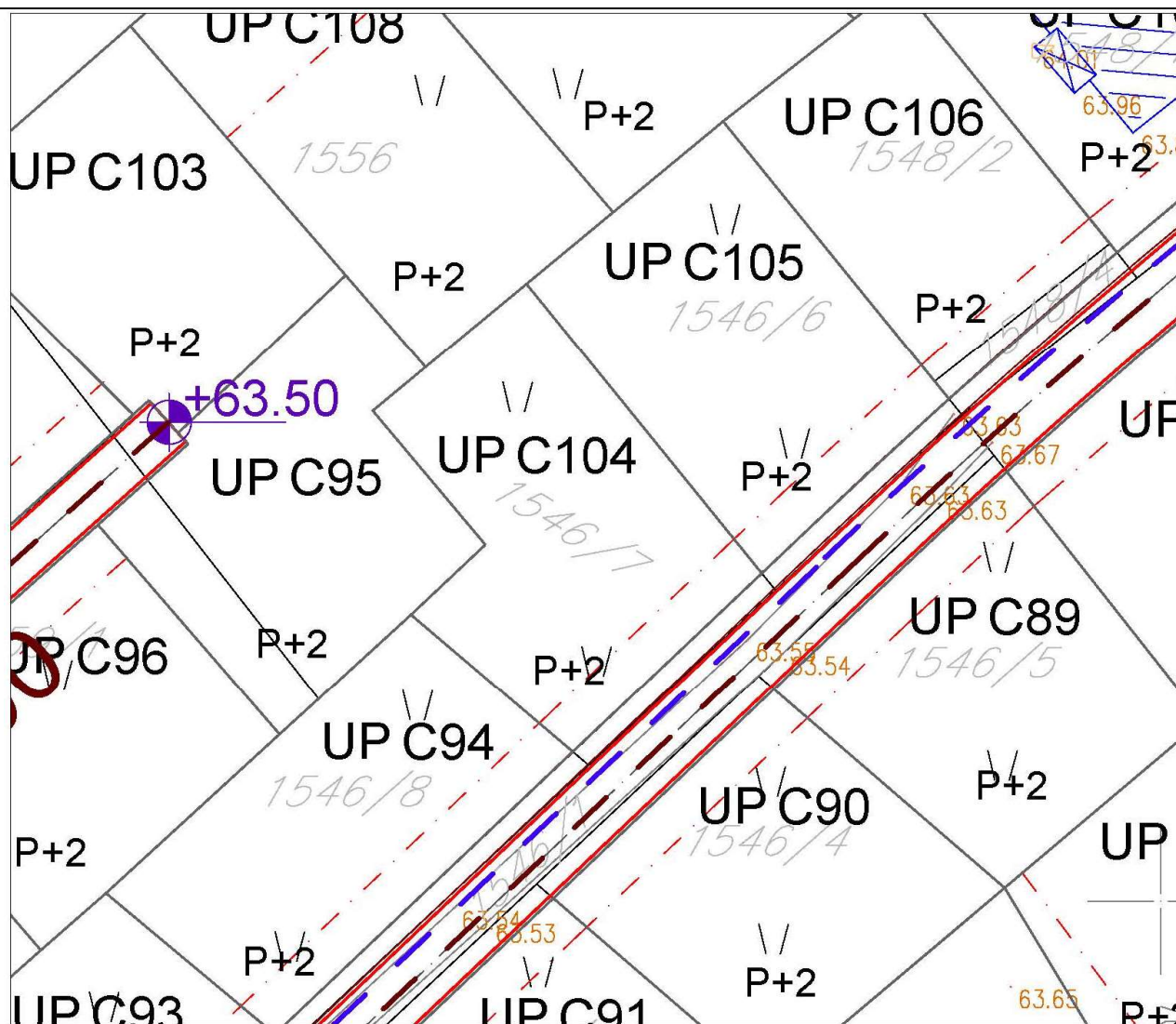


broj: 08-332/23-1032
 Podgorica, 01.06.2023.godine



Izvod iz grafičkog priloga Detaljnog urbanističkog plana "Murtovina 2"

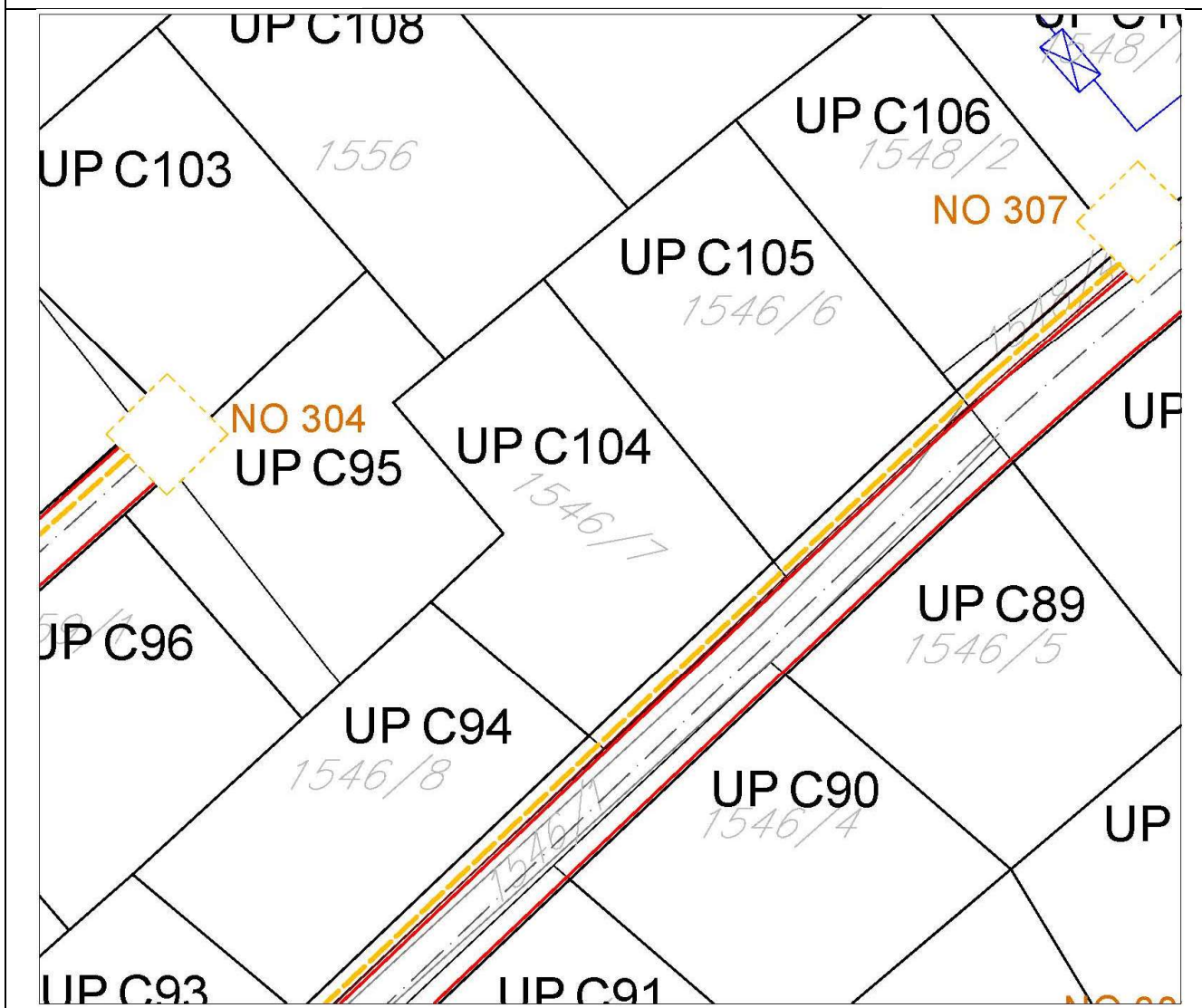
8	Broj lista 9b - Elektroenergetska infrastruktura	UP C104
---	--	---------



- POSTOJEĆI VODOVOD
- PLANIRANI VODOVOD
- POSTOJEĆA FEKALNA KANALIZACIJA
- PLANIRANA FEKALNA KANALIZACIJA
- POSTOJEĆA ATMOSFERSKA KANALIZACIJA
- PLANIRANA ATMOSFERSKA KANALIZACIJA

Izvod iz grafičkog priloga Detaljnog urbanističkog plana "Murtočina 2"

9	Broj lista 10 - Hidrotehnička infrastruktura	UP UP C104
---	--	------------



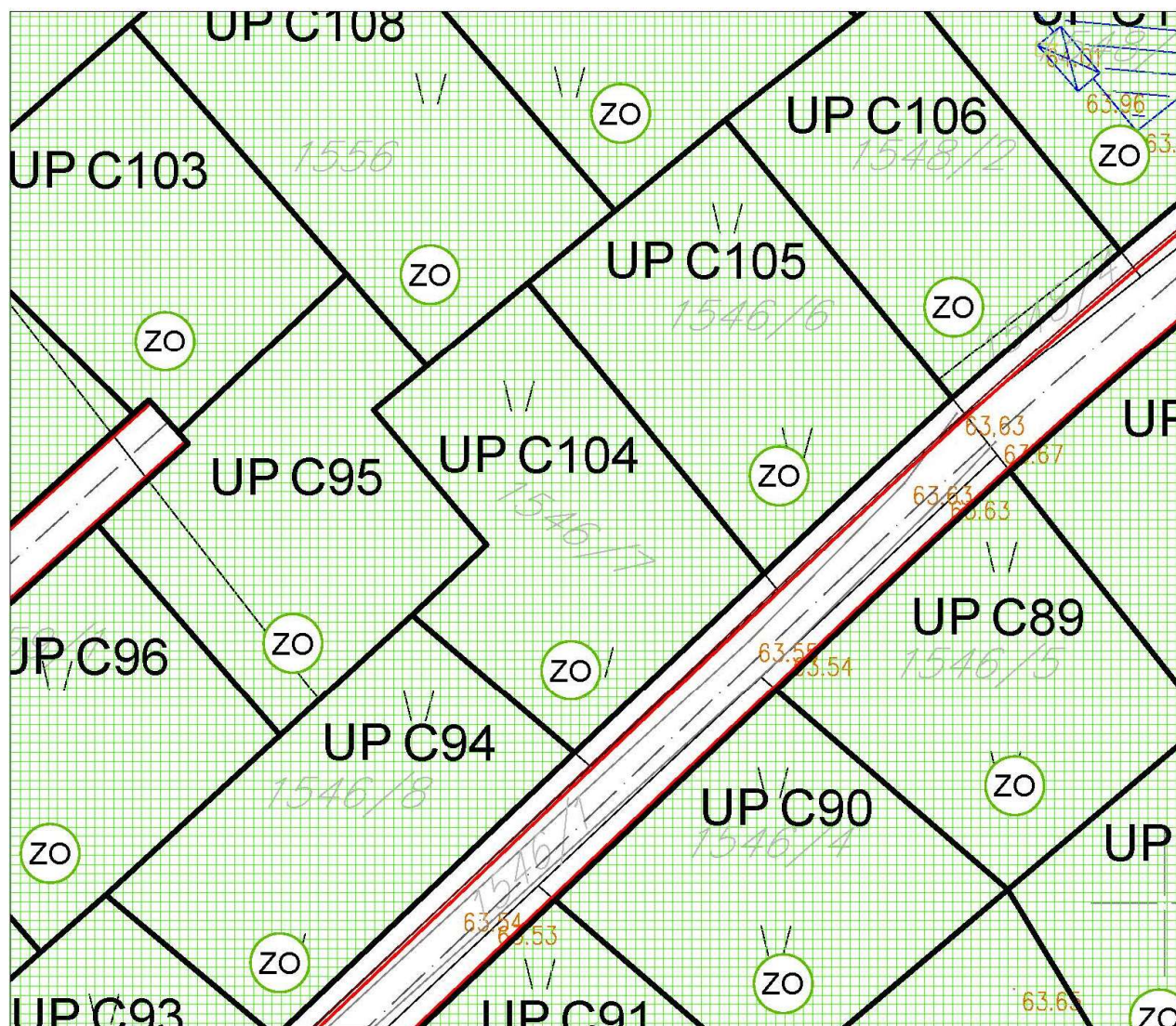
- TK OKNO – POSTOJEĆE KABLOVSKO OKNO
- TK PODZEMNI VOD – POSTOJEĆA ELEKTRONSKA KOMUNIKAČIONA INFR. SA 2 PVC CIJEVI 110MM I SA 2 PE CIJEVI 40MM
- PLANIRANO TK OKNO – PLANIRANO KABLOVSKO OKNO NO 1,...,NO 623
- PLANIRANI TK PODZEMNI VOD – PLANIRANA ELEKTRONSKA KOMUNIKAČIONA INFRASTRUKTURA SA 4 PVC CIJEVI 110MM

Izvod iz grafičkog priloga Detaljnog urbanističkog plana "Murtočina 2"

10	Broj lista 11 - Elektronska komunikaciona (telekomunikaciona) infrastruktura	UP C104
-----------	---	----------------



broj: 08-332/23-1032
Podgorica, 01.06.2023.godine



ZELENILO INDIVIDUALNIH
STAMBENIH OBJEKATA

Izvod iz grafičkog priloga Detaljnog urbanističkog plana "Murtočina 2"

11 Broj lista 12 - Pejzažna arhitektura

UP C104



CRNA GORA

GLAVNI GRAD PODGORICA

Sekretarijat za planiranje prostora i održivi razvoj

Broj: 16. 06. 2023

Podgorica, 20

150273, 3000-404/2023

DOO "Vodovod i kanalizacija" Podgorica postupajući po zahtjevu **Sekretarijata za planiranje prostora i održivi razvoj**, na osnovu člana 74 Zakona o planiranju prostora i izgradnji objekata (Službeni list CG broj 64/17), člana 19 Odluke o javnom vodosnabdijevanju na teritoriji Glavnog grada (Službeni list CG – opštinski propisi br. 027/15 i 034/16), člana 10 Odluke o prikupljanju, prečišćavanju i ispuštanju otpadnih voda na teritoriji Glavnog grada (Službeni list CG – opštinski propisi br. 027/15) i člana 5 Odluke o prikupljanju i ispuštanju atmosferskih voda na teritoriji Glavnog grada (Službeni list CG – opštinski propisi br. 027/15) izdaje

TEHNIČKE USLOVE PRIKLJUČENJA NA GRADSKI VODOVOD I KANALIZACIJU

Na osnovu zahtjeva Sekretarijata za planiranje prostora i održivi razvoj broj 08-332/23-1032 od 01.06.2023. godine koji je kod nas evidentiran pod brojem UPI-02-041/23-4141/1 od 02.06.2023. godine, za izdavanje tehničkih uslova priključenja na gradski vodovod i kanalizaciju **za izgradnju objekta stanovanja male gustine sa mogućnošću poslovanja na UP C104, u zahvatu DUP-a "Murtočina 2" (katastarska parcela 1546/7 KO Masline) u Podgorici, investitora Popović Željke** (prema urbanističko-tehničkim uslovima 08-332/23-1032 od 01.06.2023. godine, izdatim od strane Sekretarijata za planiranje prostora i održivi razvoj), propisujemo sljedeće tehničke uslove priključenja na gradski vodovod i kanalizaciju. U prilogu dostavljamo situaciju sa ucrtanim postojećim hidrotehničkim instalacijama na predmetnoj lokaciji. Položaj prikazanih cjevovoda je ucrtan kao spoj osovina poklopca šahtova, što ne odgovara stvarnom položaju cijevi, koji kod vodovoda može biti udaljen od osovine poklopca i par metara. Stvarni položaj mora se utvrditi uvidom u svaki šaht pojedinačno. Napominjemo da se u blizini lokacije može naići na priključne cjevovode za koje ovo Društvo ne posjeduje potrebne podatke o visinskom i horizontalnom položaju, jer prilikom izgradnje ovih cjevovoda nije urađena instalacija, a na cjevovodu nijesu izvedeni vodovodni šahtovi, te u sadašnjem stanju nema mogućnosti da ih snimimo i ucrtamo njihov tačan položaj. U slučaju da priključne cijevi prolaze preko predmetne parcele, iste se moraju izmjestiti prije početka radova na objektu, a na osnovu zahtjeva investitora. Troškovi izmještanja padaju na teret investitora, a vodoinstalaterske radove izvodi isključivo d.o.o. "Vodovod i kanalizacija" Podgorica.

Predmetna parcela je neizgrađena. UTU-ima je na UP C104 planiran objekat maksimalne površine prizemlja 130m², maksimalne bruto razvijene građevinske površine 389m² i spratnosti do P+2. Namjena objekta je stanovanje male gustine sa mogućnošću poslovanja u prizemlju.

DUP-om je planirana rekonstrukcija saobraćajnice istočno od predmetne lokacije, u sklopu koje je predviđena izgradnja vodovoda DN90mm, fekalne kanalizacije DN200mm. Situacija DUP-om planiranog stanja – faza hidrotehnike je u prilogu urbanističko-tehničkih uslova. Za realizaciju infrastrukture je nadležna Agencija za izgradnju i razvoj Podgorice d.o.o.

a) Vodovod:

Za trajno priključenje predmetnog objekta na gradsku vodovodnu mrežu trenutno nema uslova. Priključenje postojećih i planiranih objekata na ovoj lokaciji (te i predmetnog objekta) moći će se ostvariti nakon izgradnje vodovoda ulicom do parcele, njegovog tehničkog prijema i predaje na upravljanje i održavanje ovom Društvu. Vodovodni priključak prema objektu voditi isključivo javnom površinom, kada se za to steknu uslovi.

U slučaju da se naiđe na neki od priključnih cjevovoda, sa njega će se, eventualno, moći obezbijediti gradilišni priključak, ili privremeni priključak za objekat, ukoliko to ne bude ugrožavalo uredno vodosnabdijevanje postojećih potrošača na predmetnom reonu. Priključak ne smije ići preko tuđih parcela, već javnom površinom. Nakon izgradnje DUP-om planiranog vodovoda, potrebno je izvršiti prespajanje priključka objekta na novi vodovod.

U slučaju racionalne i tehnički logične potrošnje u vodovodnom sistemu biće obezbijedjen pritisak na mjestu priključenja oko 2,0bar, nakon izgradnje planiranog vodovoda.

Za registrovanje utroška vode cijelog objekta potrebno je predvidjeti ugradnju vodomjera odgovarajućih dimenzija u šahtu ispred objekta, posebno za stambeni, posebno za poslovni dio objekta, ukoliko se planira poslovanje. Pošto se radi o objektu stanovanja malih gustina sa mogućnošću poslovanja potrebno je u šahtu ispred objekta predvidjeti ugradnju vodomjera za mjerenje utroška vode svake stambene i poslovne jedinice posebno (a nikako u objektu i samim jedinicama). Ako se radi o kolektivnom stambenom objektu, onda su uslovi za ugradnju vodomjera drugačiji. Šaht treba da bude u posjedu vlasnika, 1 do 2m od ivice parcele gledajući iz pravca mjesta priključenja na ulični cjevovod. Minimalne dimenzije svijetlog otvora šahta za vodomjer su 1.2x1.2x1.2 m (u koji se mogu smjestiti maksimalno 3 mala vodomjera), obavezno sa drenažom, penjalicama i poklopcem tako postavljenim da se pri silazu u šaht ne gazi po vodomjerima. Projektom obavezno prikazati detalj vodomjernog šahta - vodoinstalaterski i gradjevinski, sa specifikacijom i pravim dimenzijama fazonskih komada i armatura da bi dokazali usvojene dimenzije, osnovu i presjek kao i njegovu lokaciju na situaciji.

Svi vodomjeri koji se ugradjuju moraju biti klase C, sa mesinganim, horizontalnim kućištem, impulsnim mehanizmom i radio modulom za daljinsko očitavanje, sa magnetnim ventilom prije i propusnim ventilom poslije vodomjera, koji su prilagodjeni usvojenom programu i opremi d.o.o. "Vodovod i kanalizacija" Podgorice. Vodomjeri moraju biti sa horizontalnom osovinom, baždareni i moraju imati plombu Metrološkog zavoda Crne Gore sa oznakom ME.

Vodoinstalaterske radove na izradi priključka, nabavci i ugradnji vodomjera izvodi **isključivo** d.o.o. "Vodovod i kanalizacija" Podgorica po zahtjevu korisnika. U slučaju nepoštovanja navedenog, odnosno bespravnog priključenja na vodovodnu mrežu, vodovodni priključak će biti ukinut i preduzete odgovarajuće zakonske mjere.

Nakon sprovođenja postupka za dobijanje odobrenja za gradnju objekta i prijave gradnje nadležnom organu, potrebno je podnijeti zahtjev ovom društvu za dobijanje gradilišnog vodovodnog priključka, ako za to bude uslova. Ukoliko umjesto vlastitog gradilišnog priključka investitor za gradjenje koristi gradsku vodu preko svog ili tuđeg registrovanog vodomjera za domaćinstvo, ili na neki drugi način, ta potrošnja će se posebno obračunati i mora da se reguliše prije dobijanja trajnog priključka. Da bi se stekli uslovi za dobijanje trajnog priključka, potrebno je da investitor pribavi potvrdu da je objekat urađen prema revidovanoj projektnoj dokumentaciji, kao i potvrdu o izmirenim obavezama od Agencije za izgradnju i razvoj Podgorice d.o.o. i uz zahtjev za stalni priključak ih dostavi d.o.o. "Vodovod i kanalizacija" Podgorice.

b) Fekalna kanalizacija:

Gradski sistem kanalizacione mreže je separativni, tako da se ne dozvoljava upuštanje atmosferskih voda u fekalnu kanalizaciju i obrnuto.

Na predmetnoj lokaciji ne postoji izgrađena mreža gradske fekalne kanalizacije. Priključenje na fekalnu kanalizaciju moći će se obaviti nakon izgradnje predmetnim DUP-om planiranog kolektora fekalne kanalizacije i svih nizvodnih kolektora, njihovog tehničkog prijema i predaje na upravljanje i održavanje ovom Društvu, kada je potrebno obnoviti zahtjev za priklučenje na fekalnu kanalizaciju.

Nakon stvaranja uslova za priklučenje objekta, potrebno je da se investitor ponovo javi zahtjevom za izdavanje novih uslova priklučenja i saglasnosti za priklučenje na fekalnu kanalizaciju. Ovi uslovi se odnose na postojeće stanje gradske infrastrukture, odnosno nepostojanje uslova za priklučenje na gradsku fekalnu kanalizaciju. Oni ne podrazumijevaju buduće stanje, te ostaje obaveza investitora da pribavi nove uslove kad se stanje na terenu promijeni. Isto se odnosi i na atmosfersku kanalizaciju.

Napominjemo da nije preporučljivo priklučenje podrumskih i suterenskih etaža objekata na fekalnu kanalizaciju, kada se steknu uslovi za priklučenje. U slučaju da investitor priključi objekat na kolektor fekalne kanalizacije bez prepumpavanja, d.o.o. "Vodovod i kanalizacija" neće snositi nikakvu odgovornost od eventualnog izlivanja fekalnih voda u naprijed navedenim etažama objekata.

Ukoliko su u okviru poslovnih sadržaja u objektu predviđeni kafići, restorani ili slični sadržaji, investitor je dužan izvršiti tretman otpadnih voda prije upuštanja istih u gradsku fekalnu kanalizaciju.

c) Atmosferska kanalizacija:

Projektom obuhvatiti rješenje odvodjenja kišnih voda sa krova objekta, kao i cijele lokacije objekta. Za rješenje odvodjenja predvidjeti izgradnju retenzionog bazena (upojni bunar ili rov) na lokaciji predmetne parcele. Dimenzije retenzionog bazena dokazati proračunom. Dimenzionisati ga za prihvatanje prvog poplavnog talasa 15-to minutne kiše intenziteta 264 l/s/ha. Kišne vode se ne smiju upuštati direktno u gradsku atmosfersku kanalizaciju, kada dođe do njene realizacije, nego prvo u retenzioni bazen koji se prelijeva u gradsku atmosfersku kanalizaciju.

Napominjemo da postoji mogućnost da atmosferska kanalizacija kapacitetom neće moći da primi vodu sa krovova i okolnog terena planiranih objekata. Atmosferska kanalizacija se ne projektuje na maksimalnu količinu padavina na odredjenom području za odredjeni povratni period, jer bi isto bilo neracionalno. S tim u vezi, ne možemo garantovati uredno odvodjenje atmosferskih voda u slučaju dugotrajnih kiša velikog intenziteta, koje mogu izazvati plavljenje podruma i suterena objekta.

d) Tehnička opremljenost projekta hidrotehničkih instalacija

Projekat treba da sadrži sve tekstualne i grafičke priloge za glavni projekat u skladu sa Pravilnikom o načinu izrade i sadržini tehničke dokumentacije za gradjenje objekta (Službeni list CG broj 044/18). Projekat unutrašnjih instalacija vodovoda i kanalizacije treba izraditi u skladu s pravilima struke i odredbama važeće zakonske regulative, a mora obuhvatiti interne instalacije vodovoda i kanalizacije do priklučenja na gradski ulični vodovod odnosno do javne ulične kanalizacije uključujući i same spojeve sa istim.

U predmjeru radova obavezno treba razdvojiti radove na unutrašnjoj vodovodnoj instalaciji, koje obavlja izvodjač radova na objektu, od dijela vodovodnog priklučka, koje izvodi d.o.o. "Vodovod i kanalizacija" Podgorica.

Projekat obavezno mora da sadrži preglednu situaciju u odgovarajućoj razmjeri, sa svim prikazanim elementima relevantnim za izbor projektnog rješenja. Svrha pregledne situacije na kojoj insistiramo kao obaveznom dijelu projekta, je da se može sagledati kako koncepcija kompletnog rješenja, tako i veza svih ostalih priloga datih projektom.

Napominjemo da je potrebno nakon obrade projektne dokumentacije u dijelu spoljnih i unutrašnjih instalacija, projekat dostaviti d.o.o. "Vodovod i kanalizacija" Podgorica na provjeru poštovanja uslova priključenja i davanja saglasnosti na projekat, kao i projekat uredjenja terena i eventualno sprinklera ako je predvidjen.

Ovi uslovi važe 6 (šest) mjeseci od dana izdavanja.

Prilog: Situacija R = 1:1000

Podgorica,
16.06.2023. godine

"Vodovod i kanalizacija" d.o.o.
Podgorica

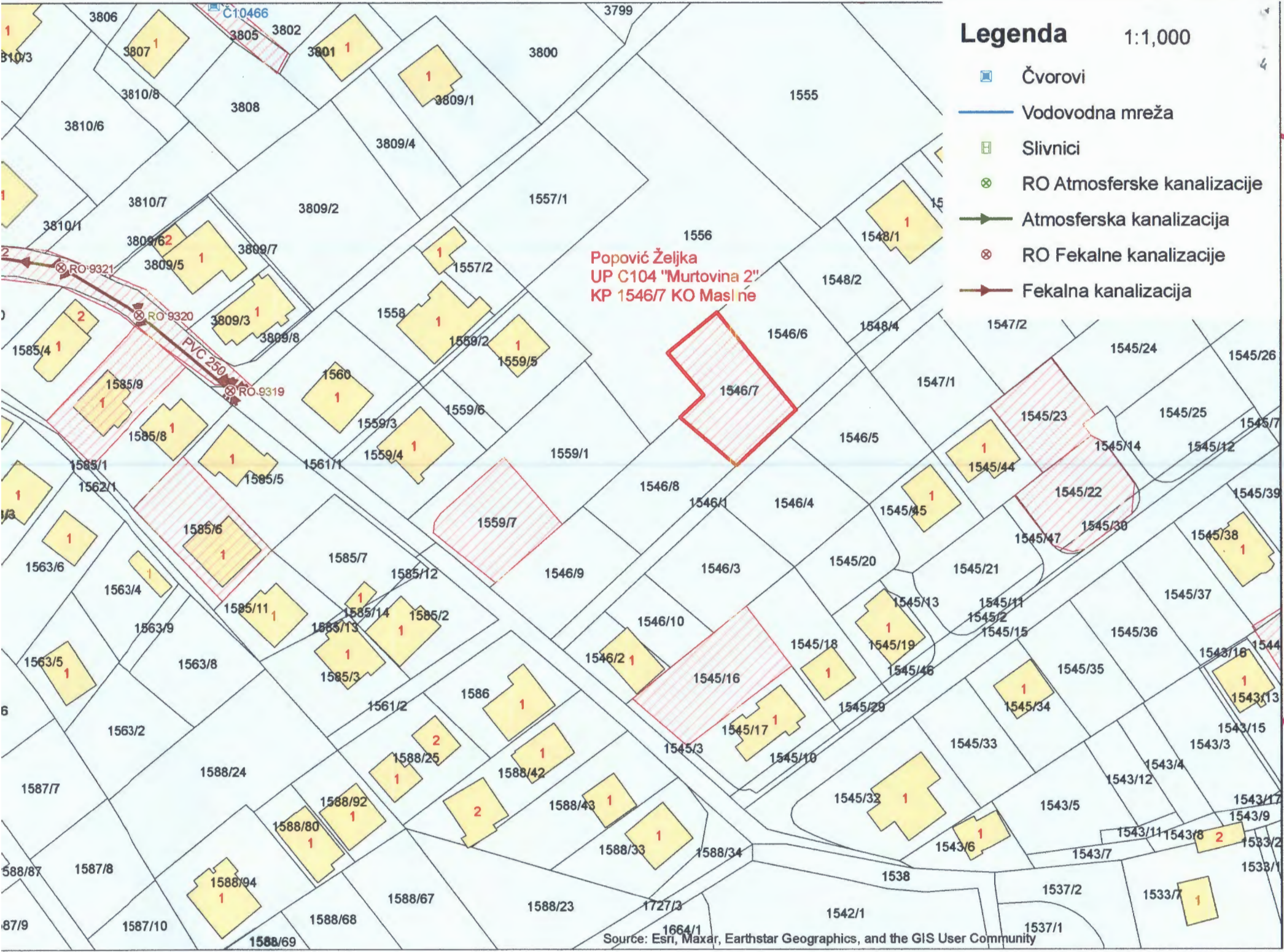
my
S. Dabek



Legenda 1:1,000

- Čvorovi
- Vodovodna mreža
- Slivnici
- RO Atmosferske kanalizacije
- Atmosferska kanalizacija
- RO Fekalne kanalizacije
- Fekalna kanalizacija

Popović Željka
UP C104 "Murtočina 2"
KP 1546/7 KO Masline





CRNA GORA



17600000089

101-919-25837/2023

UPRAVA ZA KATASTAR
I DRŽAVNU IMOVINU

PODRUČNA JEDINICA
PODGORICA

Broj: 101-919-25837/2023
Datum: 08.06.2023.
KO: MASLINE

Na osnovu člana 173 Zakona o državnom premjeru i katastru nepokretnosti ("Sl. list RCG" br. 29/07, "Sl. list CG" br. 73/10, 032/11, 040/11, 043/15, 037/17 i 17/18), postupajući po zahtjevu URBANIZAM 101-917/23-2046, , za potrebe izdaje se

LIST NEPOKRETNOSTI 903 - PREPIS

Podaci o parcelama									
Broj	Podbroj	Broj zgrade	Plan Skica	Datum upisa	Potes ili ulica i kućni broj	Način korišćenja Osnov sticanja	Bon. klasa	Površina m ²	Prihod
1546	7		15 10		MURTOVINA	Livada 1. klase NASLJEDE		458	3.44
								458	3.44

Podaci o vlasniku ili nosiocu			
Matični broj - ID broj	Naziv nosioca prava - adresa i mjesto	Prava	Obim prava
	IVANOVIĆ VELIŠA SRĐAN	Svojina	1/1

Ne postoje tereti i ograničenja.

Naplata takse je oslobođena na osnovu člana 17 Zakona o administrativnim taksama ("Sl. list CG, br. 18/19). Naplata naknade oslobođena je na osnovu člana 174 Zakona o državnom premjeru i katastru nepokretnosti ("Sl. list RCG" br. 29/07, "Sl. list CG" br. 73/10, 032/11, 040/11, 043/15, 037/17 i 17/18).

Načelnik:

Slavica Bobičić, dipl. pravnik





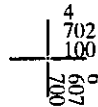
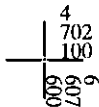
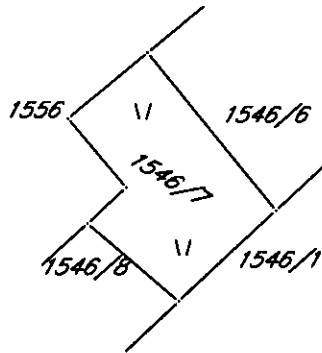
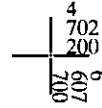
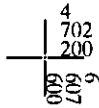
SPISAK PODNIJETIH ZAHTJEVA NA NEPOKRETNOSTIMA

Br. parcele podbroj	Zgrada	Predmet	Datum i vrijeme	Podnosilac	Sadržina
	PD				
1546/7		101-2-919-6963/1-2023	29.05.2023 10:03	NOTAR BEKAN VLADAN	O KUPOPRODAJI KO MASLINE LN 903 PARC 1456/7



KOPIJA PLANA

Razmjera 1: 1000



IZVOD IZ DIGITALNOG PLANA

Obradio:

[Handwritten signature]