



CRNA GORA
GLAVNI GRAD PODGORICA
Sekretarijat za planiranje prostora i održivi razvoj

Broj: 08-332/23-696
Podgorica, 05.04.2023. godine

Ul. Vuka Karadžića br.41
81000 Podgorica, Crna Gora
020/ 625-637, 625-647
Faks: 020/ 625-680

Telefon:
e-mail:
sekretarijat.planiranje.uredjenje@podgorica.me


URBANISTIČKO-TEHNIČKI USLOVI

za izradu tehničke dokumentacije za izgradnju objekta na urbanističkoj parceli UP 177 u okviru Detaljnog urbanističkog plana „Naselje 1 maj“ u Podgorici.



PODNOŠILAC ZAHTEVA: BOLJEVIĆ DANILO
OBRAĐIVAČ URBANISTIČKO-TEHNIČKIH USLOVA
RUKOVODILAC SEKTORA
Arh.Rakčević Zorica, dipl.ing

URBANISTIČKO - TEHNIČKI USLOVI

| | | |
|---|---|---|
| 1 | <p>Crna Gora Glavni Grad Podgorica Sekretarijat za planiranje prostora i održivi razvoj</p> <p>Broj: 08-332/23-696 Podgorica, 05.04.2023. godine</p> | <p>Glavni grad Podgorica</p>  |
| 2 | <p>Sekretarijat za planiranje prostora i održivi razvoj, na osnovu člana 74. Zakona o planiranju prostora i izgradnji objekata („Službeni list CG”, br.64/17, 44/18, 63/18, 11/19 ,82/20 , 86/22 i 04/23), Uredbe o povjeravanju dijela poslova Ministarstva ekologije, prostornog planiranja i urbanizma jedinicama lokalne samouprave (“Službeni list Crne Gore”, br. 087/18 od 31.12.2018, 028/19 od 23.05.2019, 075/19 od 30.12.2019, 116/20 od 04.12.2020 i 76/21 od 09.07.2021, br. 141/21 od 30.12.2021 i br. 151/22 od 30.12.2022), Detaljnog urbanističkog plana „Naselje 1 maj“ u Podgorici („Službeni list Crne Gore – opštinski propisi”, broj 9/20) i podnijetog zahtjeva BOLJEVIĆ DANILA iz Podgorice, br.08-332/23-696 od 03.04.2023.godine, izdaje :</p> | |
| 3 | <p>URBANISTIČKO-TEHNIČKE USLOVE</p> <p>za izradu tehničke dokumentacije za izgradnju objekta na urbanističkoj parceli UP 177 u čiji sastav ulazi dio katastarske parcele 1574/1 i 1575/6 iz LN br. 4290 i 1573/2 iz LN br. 758 KO Podgorica I, na koje se odnosi zahtjev, u zahvatu Detaljnog urbanističkog plana „Naselje 1 maj“ u Podgorici.</p> | |
| 4 | <p>Detaljne podatke preuzeti iz Detaljnog urbanističkog plana „Naselje 1. maj“ u Podgorici, koji se nalazi u Registru planske dokumentacije: http://www.planovidozvole.mrt.gov.me/LAMP/PlanningDocument?m=PG, koji vodi Ministarstvo ekologije, prostornog planiranja i urbanizma.</p> | |
| 5 | PODNOŠILAC ZAHTJEVA: | BOLJEVIĆ DANILO |
| 6 | <p>POSTOJEĆE STANJE</p> <p>U skladu sa podacima iz lista nepokretnosti – izvod br. 4290 KO Podgorica I i kopije plana, izdatih od strane Uprave za katastar i državnu imovinu - Područnoj jedinici Podgorica, katastarska parcela 1574/1 površine 201m² "voćnjak 3.klase" je svojina Boljević Dražena. Iz lista nepokretnosti – izvod br. 758 katastarska parcela 1573 površine 279m² je susvojina Boljević Dražena, Knežević Hajdane, Ilić Tatijane u obimu prava ½, ¼, ¼ koja je definisana kao "porodična stambena zgrada" površine 54m² i 49m², "garaža" površine 18m² i "dvorište" površine 158m².</p> <p>NAPOMENA:Kopija plana,Geoportal i list nepokretnosti se ne slažu jer u listovima nijesu sprovedene podjele parcela.</p> <p><i>U listu nepokretnosti su zabilježeni tereti i ograničenja (prilog).</i></p> <p>Listovi nepokretnosti br. 4290 i 758 KO Podgorica I i kopija katastarskog plana za prostor katastarskih parcela 1574/1 i 1575/6 (1575/1 i 1575/3) i 1573/2 (1575/1, 1575/3 i 1574/1) sastavni je dio ovih uslova.</p> <p>U topografsko-katastarskoj podlozi na osnovu koje je izrađen planski dokument navedene katastarske parcele su evidentirane kao neizgrađene površine i u planu su prikazane kao osnovne katastarske parcele.</p> | |
| 7 | <p>PLANIRANO STANJE</p> <p>Djelovi katastarskih parcela 1574/1 i 1575/6 iz LN br. 4290 i 1573/2 iz LN br. 758 KO Podgorica I ulaze u sastav urbanističke parcele UP 177.</p> <p><i>Napomena: Precizan podatak o učešću površine katastarske parcele u površini urbanističke parcele biće definisan elaboratom parcelacije po planskom dokumentu, koji izrađuje preduzeće ovlašteno za geodetske poslove, nakon čega je elaborat neophodno ovjeriti u Upravi za katastar i državnu imovinu - Područnoj jedinici Podgorica.</i></p> | |

USLOVI ZA PARCELACIJU

Prostor Plana je podijeljen na blokove i urbanističke parcele sa jasno definisanom namjenom i numeracijom. Saobraćajne površine (kolske i kolsko-pješačke) su posebno označene. Do preparcelacije postojeće matrice je uglavnom došlo uslijed podjela velikih parcela na više manjih i trasa saobraćajnica koje uokviruju urbanističke blokove. Prilikom preparcelacije je vođeno računa o vlasničkoj strukturi zemljišta.

Urbanistička parcela može obuhvatati i više katastarskih parcela, a može se formirati i od dijela konkretne parcele (slučajevi dijeljenja postojeće parcele u cilju omogućavanja izgradnje novog objekta), uz poštovanje kriterijuma direktne pristupačnosti sa javne komunikacije. Parcele dobijene preparcelacijom su geodetski definisane u grafičkom prilogu 05 Plan parcelacije. Ukoliko, na postojećim granicama parcela dođe do neslaganja između zvaničnog katastra i plana, mjerodavan je zvanični katastar.

USLOVI ZA REGULACIJU I NIVELACIJU

Instrumenti za definisanje osnovnog sistema regulacija

1. Urbanistički blok

Prostornu cjelinu plana čine urbanistički blokovi oivičeni ulicama.

2. Građevinska linija

Građevinska linija se utvrđuje ovim planom u odnosu na regulacionu liniju i osovinu saobraćajnice a predstavlja liniju na kojoj se gradi objekat.

3. Podzemna građevinska linija

Podzemna građevinska linija predstavlja liniju na kojoj se grade podzemni objekti a koji izlaze iz osnovnog gabarita zgrade.

4. Visinska regulacija

Visinske regulacije definisane su označenom spratnošću na svim objektima gdje se jedan nivo računa u prosječnoj vrijednosti od 3m.

Urbanistički parametri se računaju u skladu sa Pravilnikom o bližem sadržaju i formi planskog dokumenta /kriterijumima namjene površina /elementima urbanističke regulacije i jedinstvenim grafičkim simbolima, Ministarstva uređenja prostora i zaštite životne sredine (Sl.list CG br.24/10 i 33/14) kao i Pravilnikom o načinu obračuna površine i zapremine objekata (Sl. list CG br. 47/13) i Crnogorskim standardom MEST EN 15221-6.

USLOVI U POGLEDU PLANIRANIH NAMJENA

Definisanje namjena površina urađeno je na osnovu sljedećih pretpostavki:

“ namjena površina iz plana višeg reda;

“ na osnovu urbanističkih parametara i kapaciteta;

“ na osnovu izvršene Ankete stanovništva tokom izrade DUP-a 2006. godine.

Sve pojedinačne parcele definisane su za određene namjene tako da je cjelokupan prostor podjeljen po funkcijama koje se na njemu odvijaju. Pojedinačne namjene za parcele date su kroz posebne uslove za uređenje prostora sa numeričkim pokazateljima i u grafičkim prilogima.

Radi zadržavanja kapaciteta planiranih DUP-om iz 2006. godine, a u skladu sa posebnim postupkom prema članu 162c Zakona o uređenju prostora i izgradnji objekata (“Sl.list CG” 51/08, 34/11, 35/13 i 33/14) **individualno stanovanje i individualno stanovanje sa djelatnostima se prevodi u stanovanje srednje gustine (SS)**, kolektivno stanovanje i kolektivno stanovanje sa djelatnostima se prevodi u stanovanje veće gustine (SS), dok se zona mješovite namjene (MN) uz Cetinjski put prevodi kao zona stanovanja srednje gustine (SS) i stanovanja velike gustine (SVG) a ostale namjene se u okviru te zone mogu realizovati u skladu sa Pravilnikom o bližem sadržaju i formi planskog dokumenta

“ **STANOVANJE SREDNJE GUSTINE (SS)**

- individualno stanovanje

- individualno stanovanje sa djelatnostima

Napomena: velikim slovima su navedene namjene prema važećem Pravilniku iz 2010. godine, a malim slovima je označen opis namjena iz DUP-a “Naselje 1 .maj” iz 2006. godine.

Namjena površina je predstavljena na grafičkom prilogu br. 04 „Plan namjena površina “.

Planirana namjena urbanističke parcele UP 177, je „SS“ (stanovanje srednje gustine).

URBANISTIČKO-TEHNIČKI USLOVI ZA IZGRADNJU OBJEKATA ZA STANOVANJE SREDNJE GUSTINE

Objekti stanovanja srednje gustine se predviđaju u već izgrađenim zonama individualnog stanovanja, koje se predviđaju za rekonstrukciju, rušenje starih i loših objekata, izgradnju nivih i rekonstrukciju dogradnju i nadgradnju kvalitetnih postojećih objekata.

U okviru pripadajućih lokacija, u skladu sa mogućnostima, obezbijediće se prostor za pomoćnim objektima, kao i potreba za parkiranje automobila na otvorenom prostoru lokacije ili u samostalnim objektima ili kao sastavni dio stambenog objekta.

Kod individualnih stambenih objekata horizontalni gabariti su predloženi na grafičkim priložima. Dati gabariti su planski, a kroz projektovanje objekata će se detaljnije sagledati mogućnosti objekta i lokacije i eventualno izmijeniti ove planske gabarite.

Takođe, u grafičkim priložima je definisan i horizontalni gabarit objekta na nivou prizemlja objekata.

Planom se ostavlja mogućnost da se iznad prizemnih prostora formira nadstrešnica ili erkeri u širini od 1.5-2.0 metara radi zaštite od atmosferskih padavina i osunčanja pješačkih površina, ulaza i prizemnih prostora.

U skladu sa mogućnostima lokacije i objekta, prizemlje individualnih stambenih objekata se može pretvoriti u poslovne sadržaje.

Spratnost individualnih stambenih objekata se kreće od P+1+M u središnjem prostoru do Pv+2+M uz Cetinjski bulevar.

Prema GUR-u za stambena područja sa srednjom gustinom stanovanja (SS) preporučuje se indeks izgrađenosti do 1,2 i indeks zauzetosti do 0,4. Pri tome se preporučuje 15 m² zelenih površina za stanovanje na urbanističkoj parceli. Na površinama za stanovanje mogu se dozvoliti i prodavnice (do 450m²) i zanatske radnje (do 150m²) koje ni na koji način ne ometaju osnovnu namjenu i koje služe svakodnevnim potrebama stanovnika područja, poslovne djelatnosti koje se mogu obavljati u stanovima, kao i ugostiteljski objekti (do 250m²) i manji objekti za smještaj, objekti za upravu, vjerski objekti, objekti za kulturu, zdravstvo i sport i ostali objekti društvenih djelatnosti koji služe potrebama stanovnika područja.

OBLIKOVANJE I MATERIJALIZACIJA

Arhitektonski volumeni objekata moraju biti pažljivo projektovani sa ciljem dobijanja homogene slike naselja i grada.

Fasade objekata kao i krovni pokrivači su predviđeni od kvalitetnog i trajnog materijala i kvalitetno ugrađeni.

Obrada prozorskih otvora i vrata u skladu sa arhitekturom i materijalizacijom objekta.

Za sve objekte su predviđeni kombinovani krovovi. Nagib krovnih ravni je oko 18-26 stepeni. Krovni pokrivač je crijep, čeramida, eternit, tegola kanadeze ili neki drugi kvalitetan materijal.

Gdje postoje tehničke mogućnosti, pored planiranih, ostavlja se mogućnost za korišćenje potkrovnih prostora u nepromijenjenom spoljnjem gabaritu objekta.

Preporučuje se izrada prozorskih otvora i vrata od drveta bojeno natur ili u bijeloj boji, pri čemu posebnu pažnju posvetiti proporcijama otvora. Preporučujemo za prozorske otvore odnos širina/visina 1/1.5.

Dimenzije parcela su definisane na grafičkim priložima parcelacije i regulacije. Uglavnom, ukoliko je to bilo moguće, ispoštovana je postojeća, katastarska parcelacija.

Svi objekti moraju biti izgrađeni prema važećim propisima za građenje u seizmičkim područjima.

SMJERNICE ZA POVEĆANJE ENERGETSKE EFIKASNOSTI, RACIONALNU POTROŠNJU ENERGIJE I KORIŠĆENJE OBNOVLJIVIH IZVORA ENERGIJE

Na planu racionalizacije potrošnje energije predlažu se dvije osnovne mjere: štednja i korišćenje alternativnih, odnosno obnovljivih izvora energije.

Osnovna mjera štednje koju ovaj DUP predlaže je poboljšanje toplotne izolacije prostorija, koja u ljetnjem periodu ne dozvoljava pregrijavanje dok u zimskom zadržava toplotu. Osim odgovarajuće termoizolacije potrebno je voditi računa o adekvatnoj veličini otvora vodeći računa o mikroklimatskim uslovima ovog podneblja.

Klimatski uslovi Podgorice omogućuju korišćenje sunčeve energije, pogotovu u vidu pasivnog solarnog sistema.

8

PREPORUKE ZA SMANJENJE UTICAJA I ZAŠTITU OD ZEMLJOTRESA, KAO I DRUGE USLOVE ZA ZAŠTITU OD ELEMENTARNIH NEPOGODA I TEHNIČKO-TEHNOLOŠKIH I DRUGIH NESREĆA

Mjere zaštite od elementarnih nepogoda podrazumijevaju preventivne mjere kojima se sprečava ili ublažava dejstvo elementarnih nepogoda:

- Prirodne nepogode (zemljotres, požari, klizanje tla, vjetrovi);
- Nepogode izazvane djelovanjem čovjeka (havarije industrijskih postrojenja, požari velikih razmjera, eksplozije i dr.);
- drugi oblik opšte opasnosti (tehničko-tehnološke i medicinske katastrofe, kontaminacija, pucanje brana i dr.).

Štete izazvane elementarnim nepogodama u Crnoj Gori su velike. Naročito su izražene štete od zemljotresa, požara, poplava, klizišta i jakih vjetrova. Pošto su štete od elementarnih nepogoda po karakteru slične ratnim katastrofama, ciljevi i mjere zaštite su djelimično identične. Za prostor zahvata ovog planskog dokumenta najveću opasnost predstavljaju tehničko tehnološke katastrofe i kontaminacija.

U cilju zaštite od elementarnih nepogoda postupiti u skladu sa Zakonom o zaštiti i spašavanju („Sl. list Crne Gore“, broj 13/2007) i Pravilnikom o mjerama zaštite od elementarnih nepogoda („Sl. list RCG“, broj 8/1993).

Uslovi i mjere zaštite od zemljotresa

U cilju zaštite od zemljotresa, postupiti u skladu sa odredbama Pravilnika o tehničkim normativima za izgradnju objekata u seizmičkim područjima (Službeni list SFRJ br.52/90).

Sve proračune seizmičke stabilnosti zasnivati na posebno izrađenim podacima mikroseizmičke reonizacije, a objekte od zajedničkog značaja računati za 1 stepen više od seizmičkog kompleksa.

Objekte koji ne spadaju u visokogradnju realizovati u skladu sa Pravilnikom o tehničkim propisima za građenje u seizmičkim područjima (Sl. list SFRJ br.39/64).

Zaštita od požara

Mjere zaštite od požara i eksplozija se sprovode:

- poštovanjem propisanih rastojanja između objekata različitih namjena kako bi se spriječilo širenje požara sa jednog objekta na drugi, kao i vertikalnih gabarita;
- izgradnjom saobraćajnica propisane širine tako da omoguće prolaz vatrogasnim vozilima do svih parcela i objekata na njima, kao i garažama, manevrisanje vatrogasnih vozila, kao i nesmetani saobraćajni tok;
- pravilnim odabirom materijala i konstrukcije kako bi se povećao stepen otpornosti zgrade ili požarnog segmenta prema požaru;
- izgradnjom hidrantske mreže sa pravilnim rasporedom nadzemnih hidranata;
- uvlačenjem zelenih pojaseva prema centralnoj zoni naselja, osim visokovredne komponentne uređenja prostora, dobijaju se privremene saobraćajnice u vanrednim prilikama za evakuaciju korisnika prostora i kretanje operativnih jedinica;
- prilikom izrade investiciono-tehničke dokumentacije obavezno izraditi projekte ili elaborate zaštite od požara (i eksplozija ako se radi o objektima u kojima se definišu zone opasnosti od požara i eksplozija), planove zaštite i spasavanja prema izrađenoj procjeni ugroženosti za svaki hazard posebno i za navedenu dokumentaciju pribaviti odgovarajuća mišljenja i saglasnost u skladu sa Zakonom;
- za objekte u kojima se u skladište, pretaču, koriste ili u kojim se vrši promet opasnih materija obavezno pribaviti mišljenje na lokaciju od nadležnih organa kako ti objekti svojim zonama opasnosti ne bi ugrozili susjedne objekte;
- djelovanjem vatrogasnih jedinica opštine Podgorica u vanrednim situacijama (vatrogasnim ekipama omogućiti pristup lokalnim saobraćajnicama i najbližim vodnim objektima).

Prilikom izrade tehničke dokumentacije pridržavati se sljedeće zakonske regulative: Zakon o zaštiti i spašavanju („Sl. Crne Gore“ br 13/07, 05/08, 86/09 i 32/11), Pravilnik o tehničkim normativima za hidrantsku mrežu za gašenje požara (SL.SFRJ , br 30/91), Pravilnik o tehničkim normativima za pristupne puteve, okretnice i uređenje platoe za vatrogasna vozila u blizini objekata povećanog rizika od požara (Sl.SFRJ, br.8/95), Pravilnik o tehničkim normativima za zaštitu visokih objekata od požara (SL.SFRJ, br. 7/84), Pravilnik o tehničkim normativima za zaštitu skladišta od požara i eksplozija (SL.SFRJ, br.24/87), Pravilnik o izgradnji postrojenja za zapaljive tečnosti i o uskladištenju i pretakanju zapaljivih tečnosti (SL.SFRJ, br.20/71 i uskladištenju i pretakanju goriva (SL. SFRJ, br.27/71), Pravilnik o izgradnji postrojenja za tečni naftni gas i o uskladištavanju i pretakanju tečnog naftnog gasa (SL. SFRJ, br.24/71 i 26/71).

Ukoliko postoje zahtjevi u skladu sa važećom regulativom, prilikom izrade projektne dokumentacije treba izraditi dokumentaciju koja se odnosi na zaštitu od požara (i eksplozija ako se radi o objektima u kojima se definišu zone opasnosti od požara i eksplozija), zaštitu i zdravlje na radu i ostalo.

USLOVI I MJERE ZAŠTITE ŽIVOTNE SREDINE I KORIŠĆENJA ALTERNATIVNIH IZVORA ENERGIJE

U odnosu na planiranu namjenu potrebno je u fazi implementacije predmetnog plana sprovoditi čitav niz legislativnih, planskih, organizacionih, tehničko-tehnoloških mera zaštite kako bi se predupredila eventualna zagađenja. Zaštita životne sredine prije svega podrazumijeva poštovanje svih propisa utvrđenih zakonskom regulativom. U tom kontekstu je, na osnovu planiranih namjena na prostoru koji je predmet plana, dominantno potrebno primjenjivati propozicije sljedećih zakonskih i podzakonskih akata:

- Zakona o životnoj sredini („Službeni list CG“, broj 48/08, 40/10 i 40/11);
- Zakona o integrisanom sprečavanju i kontroli zagađivanja životne sredine („Službeni list RCG“, br. 80/05);
- Zakona o procjeni uticaja na životnu sredinu („Službeni list RCG“, br. 80/05, 40/10, 73/10, 40/11 i 27/13);
- Zakona o vodama („Službeni list CG“, br 27/07);
- Zakona o zaštiti vazduha („Službeni list CG“, br. 25/10);
- Zakona o zaštiti od buke u životnoj sredini („Službeni list CG“, br. 28/11);
- Zakona o upravljanju otpadom („Službeni list CG“, br. 64/11);
- Pravilnika o graničnim vrijednostima nivoa buke u životnoj sredini („Sl. list RCG“, br. 75/06);
- Uredbe o zaštiti od buke („Službeni list RCG“, br. 24/95, 42/00);

| | |
|---|--|
| | <ul style="list-style-type: none"> ▪ Uredbe o projektima za koje se vrši procjena uticaja na životnu sredinu („Službeni list RCG«, br. 20/07); ▪ Uredbe o klasifikaciji i kategorizaciji površinskih i podzemnih voda (“Službeni list RCG”, br. 27/07); ▪ Pravilnika o kvalitetu i sanitarno tehničkim uslovima za ispuštanje otpadnih voda u recipijent i javnu kanalizaciju, načinu i postupku ispitivanja kvaliteta otpadnih voda, minimalnom broju ispitivanja i sadržaju izvještaja o utvrđenom kvalitete otpadnih voda (“Službeni list RCG”, br. 45/08); ▪ Pravilnika o emisiji zagađujućih materija u vazduh („Službeni list RCG”, br. 25/01). <p>Opšte mjere zaštite</p> <ul style="list-style-type: none"> ▪ obaveza je investitora da se, prilikom izrade tehničke dokumentacije za objekte koji mogu izazvati zagađenja životne sredine, obrati nadležnom organu za poslove zaštite životne sredine sa Zahtjevom o potrebi izrade Procjene uticaja na životnu sredinu u skladu sa propozicijama Zakon o procjeni uticaja na životnu sredinu i Uredbom o projektima za koje se vrši procjena uticaja na životnu sredinu; ▪ prije izgradnje objekata potrebno je prostor opremiti svom potrebnom komunalnom infrastrukturom kako bi se izbjegla oštećenja i zagađenja osnovnih činilaca životne sredine; ▪ izgradnja objekata, izvođenje radova, odnosno obavljanje tehnološkog procesa, može se vršiti pod uslovom da se ne izazovu trajna oštećenja, zagađivanje ili na drugi način degradiranje životne sredine. <p>U procesu uspostavljanja održive potrošnje energije prioritet treba dati racionalnom planiranju potrošnje, tj. implementaciji mjera energetske efikasnosti u svim segmentima energetskog sistema.</p> <p>Održiva gradnja je svakako jedan od značajnijih segmenata održivog razvoja koji uključuje:</p> <ul style="list-style-type: none"> ▪ Upotrebu građevinskih materijala koji nisu štetni po životnu sredinu; ▪ Energetsku efikasnost zgrada; ▪ Upravljanje otpadom nastalim prilikom izgradnje ili rušenja objekata. <p>Energetski i ekološki održivo graditeljstvo teži:</p> <ul style="list-style-type: none"> ▪ Smanjenju gubitaka toplote iz objekta poboljšanjem toplotne zaštite spoljnih elemenata i povoljnim odnosom osnove i volumena zgrade; ▪ Povećanju toplotnih dobitaka u objektu povoljnom orijentacijom zgrade i korišćenjem sunčeve energije; ▪ Korišćenju obnovljivih izvora energije u zgradama (sunce, vjetar, biomasa itd.); ▪ Povećanju energetske efikasnosti termoenergetskih sistema. <p>Cilj sveobuhvatne uštede energije, a time i zaštite životne sredine je stvoriti preduslove za sistemsku sanaciju i rekonstrukciju postojećih zgrada, a zatim i povećanje obavezne toplotne zaštite novih objekata. Prosječno stariji postojeći objekti godišnje troše 200-300 kWh/m² energije za grijanje, standardno izolovane kuće ispod 100, savremene niskoenergetske kuće oko 40, a pasivne 15 kWh/m² i manje.</p> <p>Nedovoljna toplotna izolacija dovodi do povećanih toplotnih gubitaka zimi, hladnih spoljnih konstrukcija, oštećenja nastalih vlagom (kondenzacijom) kao i pregrijavanja prostora ljeti.</p> <p>Posljedice su oštećenja konstrukcije, nekonforno i nezdravo stanovanje i rad. Zagrijavanje takvih prostora zahtjeva veću količinu energije što dovodi do povećanja cijene korišćenja i održavanja prostora, ali i do većeg zagađenja životne sredine. Poboljšanjem toplotno izolacionih karakteristika zgrade moguće je postići smanjenje ukupnih gubitaka toplote za prosječno 40 do 80%.</p> <p>Kod gradnje novih objekata važno je već u fazi idejnog projekta u saradnji sa projektantom predvidjeti sve što je potrebno da se dobije kvalitetna i optimalna energetski efikasna zgrada. Zato je potrebno:</p> <ul style="list-style-type: none"> ▪ Analizirati lokaciju, orijentaciju i oblik objekta; ▪ Primjeniti visoki nivo toplotne izolacije kompletnog spoljnog omotača objekta i izbjegavati toplotne mostove; ▪ Iskoristiti toplotne dobitke od sunca i zaštititi se od pretjeranog osunčanja; ▪ Koristiti energetski efikasan sistem grijanja, hlađenja i ventilacije, i kombinovati ga sa obnovljivim izvorima energije. <p>Prilikom izrade projektne dokumentacije primijeniti Zakon o zaštiti i spašavanju (Sl. list CG br. 13/07, smjernice Nacionalne strategije za vanredne situacije i nacionalni i opštinski planovi zaštite i spašavanja. Prilikom izrade projektne dokumentacije obavezno izraditi Projekat ili Elaborat zaštite od požara (i eksplozija ako se radi o objektima u kojima se definišu zone opasnosti od požara i eksplozija) i planovi zaštite i spašavanja prema izraženoj procjeni ugroženosti za svaki hazard posebno, te na navedeno pribaviti saglasnosti i mišljenja u skladu sa Zakonom.</p> <p>Za sve objekte koji podijele izradi Elaborata o proceni uticaja na životnu sredinu neophodno je sprovesti postupak izrade, a prema važećem Zakonu o životnoj sredini i Zakonu o strateškoj procjeni uticaja na životnu sredinu, kao i ostalim važećim pravilnicima vezanim za ovu oblast.</p> |
| 9 | <p>USLOVI I MJERE ZAŠTITE ŽIVOTNE SREDINE</p> |
| | <p>U odnosu na planiranu namjenu potrebno je u fazi implementacije predmetnog plana sprovesti čitav niz legislativnih, planskih, organizacionih, tehničko-tehnoloških mera zaštite kako bi se predupredila eventualna zagađenja. Zaštita životne sredine prije svega podrazumijeva poštovanje svih propisa utvrđenih zakonskom regulativom. U tom kontekstu je, na osnovu planiranih namjena na prostoru koji je predmet DUP-a, dominantno potrebno primjenjivati propozicije sljedećih zakonskih i podzakonskih akata:</p> <ul style="list-style-type: none"> • Zakona o životnoj sredini („Službeni list CG“, broj 48/08, 40/10 i 40/11); |

- Zakona o integrisanom sprečavanju i kontroli zagađivanja životne sredine („Službeni list RCG”, br. 80/05);
- Zakona o procjeni uticaja na životnu sredinu („Službeni list RCG”, br. 80/05, 40/10, 73/10, 40/11 i 27/13);
- Zakona o vodama („Službeni list CG”, br. 27/07);
- Zakona o zaštiti vazduha („Službeni list CG”, br. 25/10);
- Zakona o zaštiti od buke u životnoj sredini („Službeni list CG”, br. 28/11 i 1/14);
- Zakona o upravljanju otpadom („Službeni list CG”, br. 64/11);
- Pravilnika o grančnim vrijednostima buke u životnoj sredini, načinu utvrđivanja indikatora buke i akustičkih zona i metodama ocjenjivanja štetnih efekata buke ("SL list CG", br. 60/11);
- Uredbe o zaštiti od buke („Službeni list RCG”, br. 24/95, 42/00);
- Uredbe o projektima za koje se vrši procjena uticaja na životnu sredinu („Službeni list RCG”, br. 20/07);
- Uredbe o klasifikaciji i kategorizaciji površinskih i podzemnih voda ("Službeni list RCG", br. 27/07);
- Pravilnika o kvalitetu i sanitarno tehničkim uslovima za ispuštanje otpadnih voda u recipijent i javnu kanalizaciju, načinu i postupku ispitivanja kvaliteta otpadnih voda, minimalnom broju ispitivanja i sadržaju izvještaja o utvrđenom kvalitete otpadnih voda ("Službeni list RCG", br. 45/08);
- Pravilnika o emisiji zagađujućih materija u vazduh („Službeni list RCG”, br. 25/01).

Prilikom sprovođenja DUP-a, potrebno je sprovesti sledeće smjernice/mjere zaštite životne sredine:

Opšte smjernice za zaštitu:

- obaveza je investitora da se, prilikom izrade tehničke dokumentacije za objekte koji mogu izazvati zagađenja životne sredine, obrati nadležnom organu za poslove zaštite životne sredine sa Zahtjevom o potrebi izrade Procjene uticaja na životnu sredinu u skladu sa propozicijama Zakon o procjeni uticaja na životnu sredinu i Uredbom o projektima za koje se vrši procjena uticaja na životnu sredinu;
- prije izgradnje objekata potrebno je prostor opremiti svom potrebnom komunalnom infrastrukturom kako bi se izbjegla oštećena i zagađenja osnovnih činilaca životne sredine;
- izgradnja objekata, izvođenje radova, odnosno obavljanje tehnološkog procesa, može se vršiti pod uslovom da se ne izazovu trajna oštećenja, zagađivanje ili na drugi način degradiranje životne sredine;

Smjernice za zaštitu voda:

- sve objekte je potrebno priključiti na kanalizacioni sistem, a ukoliko to iz tehničkih razloga nije moguće, za takve objekte obezbijediti izgradnju/postavljanje vodonepropusnih septičkih jama i njihovo redovno održavanje/pražnjenje od strane nadležne institucije;
- nakon ispuštanja prečišćene otpadne vode u recipijent ne smije se ni u kom slučaju narušiti kvalitet recipijenta odnosno recipijent mora ostati u okviru klase i kategorije recipijenta predviđene Uredbom o klasifikaciji i kategorizaciji površinskih i podzemnih voda i Zakonom o vodama;
- potrebno je da otpadne vode imaju kvalitet komunalne vode, odnosno otpadne vode koja se može upuštati u kanalizaciju po Pravilniku o kvalitetu i sanitarno tehničkim uslovima za ispuštanje otpadnih voda u recipijent i javnu kanalizaciju, načinu i postupku ispitivanja kvaliteta otpadnih voda, minimalnom broju ispitivanja i sadržaju izvještaja o utvrđenom kvalitete otpadnih voda. U slučaju da kvalitet otpadne vode ne ispunjava kvalitet komunalne otpadne vode potrebno je izvršiti prečišćavanje prije upuštanja u kanalizacioni sistem;
- zabranjeno je upuštanje fekalne kanalizacije u bilo koji objekat za odvođenje kišne kanalizacije kao i upuštanje kišnicu u fekalnu kanalizaciju;
- za tretman atmosferskih voda sa manipulativnih saobraćajnih površina, posebno za parking u funkciji planiranih objekata predvidjeti separatore ulja i taložnike kako bi se spriječilo njihovo rasipanje i obezbijediti njihovo redovno održavanje od strane nadležne službe;
- vršiti kontrolu kvaliteta vode i izvora zagađivanja, zabranom i ograničavanjem unošenja u vode opasnih i štetnih materija- supstanci;

Smjernice za zaštitu vazduha

- unapređenjem saobraćajne mreže (proširivanje i asfaltiranje ulica, preusmjeravanje saobraćajnih tokova i iznalaženje i realizacija arhitektonskih, građevinskih i hortikulturnih rješenja između saobraćajnica i objekata) smanjiće se zapašenost ulica i zagađenost vazduha uz glavnu i druge ulice;
- obezbjeđivanjem redovnog pranja ulica ostvariće se smanjenje zapašenosti prašinom sa kolovoza;
- sa aspekta zaštite vazduha od zagađivanja potrebno je uspostaviti sistem za kontrolu kvaliteta vazduha i izvršiti popis izvora zagađenja. Projekcije budućeg stanja iziskuju potrebu monitoring integralnog zagađenja vazduha;

Smjernice za zaštitu zemljišta

- posebnim mjerama smanjivati rizike od zagađivanja zemljišta pri skladištenju, prevozu i pretakanju naftnih derivata ili opasnih hemikalija;
- predvidjeti preventivne i operativne mjere zaštite, reagovanja i postupke sanacije za slučaj izlivanja opasnih materija u zemljište;
- zaštititi postojeći potencijal kvalitetnog poljoprivrednog zemljišta, naročito u blizini gradskih naselja (zoni aglomeracije), od pretvaranja u građevinsko zemljište;
- unaprijediti organsku poljoprivredu i dati prednost tradicionalnim poljoprivrednim granama koje imaju povoljne uslove za razvoj;
- ojačati ulogu poljoprivrede kao dominantne komponente u očuvanju bogatstva kulturnog pejzaža;
- kontrolisano primjenjivati hemijska sredstva u poljoprivrednoj proizvodnji (vještačka đubriva, pesticidi i dr.);

| | |
|----|--|
| | <ul style="list-style-type: none"> • izvršiti rekultivaciju degradiranih površina • graditi saobraćajnice sa sistemom kontrolisanog odvođenja i prečišćavanja atmosferskih voda; • uspostaviti sistem stroge kontrole odlaganja otpada u skladu sa Zakonom o upravljanju otpadom („Sl.list CG“, br. 64/11); izvršiti sanaciju svih nelegalnih deponija lociranih duž saobraćajnica, u dolinama rijeka i dr. <p><u>Smjernice za zaštitu od buke</u></p> <p>Pravilnikom o graničnim vrijednostima buke u životnoj sredini, načinu utvrđivanja indikatora buke i akustičkih zona i metodama ocjenjivanja štetnih efekata buke ("SL list CG", br. 60/11) utvrđuju se, između ostalog i granične vrijednosti buke u životnoj sredini, način utvrđivanja indikatora buke i određivanja akustičkih zona u skladu sa namjenom otvorenih prostora, kao i metode ocjenjivanja štetnih efekata buke. Legilsativom su određeni najviši dopušteni nivoi buke. Buka štetna po zdravlje je svaki zvuk iznad granične vrijednosti. Zaštita od buke obuhvata mjere koje se preduzimaju u cilju:</p> <ul style="list-style-type: none"> • sprječavanja ili smanjivanja štetnih uticaja buke na zdravlje ljudi i životnu sredinu; • utvrđivanja nivoa izloženosti buci u životnoj sredini na osnovu domaćih i međunarodno prihvaćenih standarda; • prikupljanja podataka o nivou buke u životnoj sredini i obezbjeđivanja njihove dostupnosti javnosti; • postizanja i očuvanja zadovoljavajućeg nivoa buke u životnoj sredini. <p>Zaštita od buke postiže se:</p> <ul style="list-style-type: none"> • uspostavljanjem sistema kontrole izvora buke; • planiranjem, praćenjem, sprječavanjem i ograničavanjem upotrebe izvora buke; • podizanjem pojaseva zaštitnog zelenila i tehničkih barijera na najugroženijim lokacijama (pojasevi uz postojeće i planirane saobraćajnice); • izradom akustičkih karata na bazi jedinstvenih indikatora buke i metoda procjene buke u životnoj sredini; • izradom akcionih planova kratkoročnih, srednjoročnih i dugoročnih mjera zaštite od buke u životnoj sredini. <p>Mjerama zaštite od buke sprječava se nastajanje buke, odnosno smanjuje postojeća buka na granične vrijednosti nivoa buke. Objekti se moraju graditi u skladu sa Rješenjem o utvrđivanju akustičkih zona na teritoriji Glavnog grada Podgorice koje je donešeno na osnovu Zakona o zaštiti od buke u životnoj sredini ("Sl list CG", br. 28/11, 1/14) i navedenog pravilnika.</p> <p><u>Smjernice za zaštitu prirodnih i pejzažnih vrijednosti</u></p> <p>Na području Plana ne postoje zaštićeni spomenici prirode. Takođe, nije uočeno prisustvo pojedinih zaštićenih biljnih i životinjskih vrsta. U slučaju evidentiranja zaštićenih biljnih i životinjskih vrste postupati u skladu sa Članom 80. Zakona o zaštiti prirode ("Službeni list CG", 51/08 i 21/09), kao i Rješenjem o stavljanju pod zaštitu pojedinih biljnih i životinjskih vrsta ("Službeni list RCG", 76/06).</p> <p>Sačuvati postojeću matricu poljoprivrednog zemljišta, u smislu očuvanja agrikulturnog pejzaža. Neophodno je očuvati postojeću matricu/formu poljoprivrednih parcela i očuvati postojeće živice/šumarke.</p> <p>Ukoliko sa prilikom iskopa terena za izgradnju saobraćajnica i objekata naiđe na eventualne paleontološke, mineraloške i slične nalaze, koji predstavljaju geonasljeđe, obavezno je prekinuti radove, obavjestiti organ uprave nadležan za zaštitu prirode, kako bi njihovi stručnjaci prikupili nalaze, odnosno izvršili neophodna istraživanja i druge radnje i aktivnosti (Član 47. Zakona o zaštiti prirode ("Službeni list CG", 51/08 i 21/09).</p> |
| 10 | USLOVI ZA PEJZAŽNO OBLIKOVANJE |
| | <p>Opšti uslovi za pejzažno uređenje</p> <p>§ Svaki objekat (arhitektonski, građevinski, saobraćajni) tj. urbanistička parcela, treba da ima projekat pejzažnog uređenja</p> <p>§ Obavezno uvođenje krovnog i vertikalnog zelenila za objekte koji ne mogu da obezbjede zadate min. procenat ozelenjenosti</p> <p>§ U toku izrade projektne dokumentacije obavezna je prethodna inventarizacija, taksacija i valorizacija postojećeg zelenila (dendrometrijske karakteristike, vitalnost, dekorativnost, predlog mjera njege) u cilju maksimalnog očuvanja i uklapanja postojećeg vitalnog i funkcionalnog zelenila u nova urbanistička rješenja</p> <p>§ Postojeće i planirano zelenilo mora biti prikazano u tehničkoj dokumentaciji u okviru uređenja terena</p> <p>§ Postojeće zelenilo očuvano u vidu masiva i pojedinačnih reprezentativna stabala, treba da čini okosnicu zelenog fonda budućih projektnih rješenja</p> <p>§ Predvidjeti zaštitu postojećeg vitalnog i funkcionalnog zelenila tokom građevinskih radova postavljanjem zaštitnih ograda</p> <p>§ Na mjestim gdje nije moguće uklapanje i zadržavanje kvalitetnog zelenila, planirati presađivanje (kod vrsta koje podnose presađivanje)</p> <p>§ U slučajevima gdje kvalitetno i vrijedno zelenilo nije moguće presaditi, dispoziciju objekata na UP prilagoditi postojećem vrijednom zelenilu</p> <p>§ Tokom građevinskih radova, površinski sloj zemlje lagerovati i koristiti ga za nasipanje površina predviđenih za ozelenjavanje</p> <p>§ Koristiti reprezentativne, visokodekorativne autohtone biljne vrste i egzote otporne na uslove sredine, rasadnički odnjegovane u kontejnerima</p> <p>§ Izbjegavati invazivne biljne vrste</p> |

| | |
|-------|--|
| | <p>§ Karakteristike sadnica drveća za ozelenjavanje: - min. visina sadnice od 2,5 - 3 m - min. obim stabla na 1m visine od 12 - 14 cm § Predvidjeti linearno ozelenjavanje saobraćajnica i parking prostora § Izvršiti rekonstrukciju postojećih drvoreda § Predvidjeti urbano opremanje, rasvjetu, sisteme za navodnjavanje i protivpožarnu zaštitu svih zelenih površina.</p> <p>Površine ograničene namjene - Zelenilo stambenih objekata i blokova U kolektivnim stambenim objektima prostorni raspored zelenila zavisi od visine gradnje, ekspozicije, veličine blokovskog prostora.</p> <p>Smjernice za pejzažno uređenje i izdavanje UT uslova</p> <ul style="list-style-type: none"> • minimalni stepen ozelenjenosti je od 10% - 30%; • pri odabiru zasada voditi računa o uslovima sredine, dimenzijama, boji, oblicima, vizurama, spratnosti objekata; • sadnju vršiti u vidu solitera ili u grupama kombinacijom drveća, žbunja, sezonskog cvijeća; • koristiti brzorastuće dekorativne vrste; • visoka stabla u kombinaciji sa visokim žbunjem koristiti za oivičavanje blokova; • formirati kvalitetne travnjake otporne na sušu i gaženje. • formirati prostor u vidu odmorišta sa fontanom, klupama, lejama sezonskog cvijeća; • formirati prostor za dječiju igru; • predvidjeti sprave za rekreaciju; • predvidjeti urbani mobilijar; • predvidjeti osvjetljenje; • prilikom planiranja podzemnih garaža, uporedo planirati na njima intezivne krovne vrtove sa minimalnom dubinom supstrata od 1m |
| 11 | <p>USLOVI I MJERE ZAŠTITE NEPOKRETNIH KULTURNIH DOBARA I NJIHOVE ZAŠTIĆENE OKOLINE</p> <p>Ukoliko se prilikom izvođenja građevinskih i zemljanih radova bilo koje vrste na području zahvata naiđe na nalazište ili nalaze arheološkog značenja, prema članu 87 i članu 88. Zakona o zaštiti kulturnih dobara (Sl. List RCG, br. 49/10, 40/11) pravno ili fizičko lice koje neposredno izvodi radove, dužno je prekinuti radove i o nalazu bez odgađanja obavijestiti Ministarstvo kulture i Upravu za zaštitu kulturnih dobara radi utvrđivanja daljeg postupka.</p> |
| 12 | <p>USLOVI ZA LICA SMANJENE POKRETLJIVOSTI I LICA SA INVALIDITETOM</p> <p>Kretanje lica sa posebnim potrebama omogućiti projektovanjem oborenih ivičnjaka na mjestu pješačkih prelaza, kao i povezivanjem rampom denivelisanih prostora, obezbjeđenjem dovoljne širine, bezbjednih nagiba i odgovarajućom obradom površina, a sve u skladu sa Pravilnikom o bližim uslovima i načinu prilagođavanja objekata za pristup i kretanje lica smanjene pokretljivosti i lica sa invaliditetom („Službeni list Crne Gore“, br.48/13 i 44/15).</p> <p>Potrebno je omogućiti pristup lica sa posebnim potrebama u sve objekte koji svojom funkcijom podrazumjevaju prisustvo građana koji nisu zaposleni u radnim organizacijama. Kroz objekte u kojima je omogućen rad licima sa posebnim potrebama neophodno je obezbjediti nesmetano kretanje kolica, pristup u odgovarajuće dimenzionisane liftove i sanitarne prostorije.</p> <p>Rampa za savladavanje visinske razlike do 120 cm, u unutrašnjem ili spoljašnjem prostoru može imati dopušteni nagib do 1:20 (5%), a izuzetno, za visinsku razliku do 76cm, dopušteni nagib smije biti do 1:12 (8,3%).</p> <p>Pri projektovanju i građenju saobraćajnih površina potrebno je pridržavati se odredaba ovog DUP-a, kao i standarda i propisa koji karakterišu ovu oblast (Pravilnik o uslovima za planiranje i projektovanje objekata u vezi sa nesmetanim kretanjem dece, starih, hendikepiranih i invalidnih lica).</p> |
| 13 | <p>MOGUĆNOST FAZNOG GRAĐENJA OBJEKTA</p> <p>Zakonom članom 76 definisano je da ukoliko se Investitor odluči za faznu realizaciju to mora biti po konstruktivnim i funkcionalnim cjelinama, što znači da svaka faza mora predstavljati arhitektonsku cjelinu. Obavezno je kroz izradu Idejnog rješenja za objekat u cjelini jasno naznačiti faze realizacije.</p> |
| 14 | <p>USLOVI ZA PRIKLJUČENJE NA INFRASTRUKTURU</p> |
| 17.1. | <p>Uslovi priključenja na elektroenergetsku infrastrukturu</p> <p>Detaljne podatke o snabdjevenosti planiranih kapaciteta u zahvatu planskog dokumenta elektroenergetskom infrastrukturom potrebno je preuzeti iz tekstualnog Detaljnog urbanističkog plana „Naselje 1 maj“ u Podgorici, koji se nalazi u Registru planske dokumentacije koji vodi Ministarstvo ekologije, prostornog planiranja i urbanizma.</p> <p>Tehničku dokumentaciju u dijelu elektroenergetskih instalacija potrebno je izraditi u skladu sa planom elektroenergetske infrastrukture, važećim tehničkim propisima i normativima. Prilikom izrade tehničke dokumentacije</p> |

| | |
|--------------|---|
| | za fazu elektroenergetske infrastrukture potrebno je poštovati regulative, standarde i normative, te pribaviti saglasnost nadležnog preduzeća. Mjesto i način priključenja objekta na elektroenergetsku mrežu odrediće se nakon izrade tehničke dokumentacije stručne službe CEDIS-a. |
| 17.2. | Uslovi priključenja na vodovodnu i kanalizacionu infrastrukturu |
| | <p>Tehničku dokumentaciju u dijelu hidrotehničkih instalacija potrebno je izraditi u skladu sa planom hidrotehničke infrastrukture iz planskog dokumenta, važećim tehničkim propisima, normativima, i uslovima priključenja na vodovodnu i fekalnu kanalizacionu infrastrukturu, u skladu sa aktom preduzeća "Vodovod i kanalizacija", koji je stastavni dio ovih uslova.</p> <p>Detaljne podatke o hidrotehničkoj infrastrukturoj mreži i smjernicama za sprovođenje plana u dijelu hidrotehnik (vodovodna, feklana i atmosferska kanalizacija) potrebno je preuzeti iz tekstualnog dijela Detaljnog urbanističkog plana „Naselje 1 maj“ u Podgorici, koji se nalazi u Registru planske dokumentacije koji vodi Ministarstvo ekologije, prostornog planiranja i urbanizma.</p> |
| 17.3. | Uslovi priključenja na telekomunikacionu infrastrukturu |
| | <p>Podatke o planiranim kapacitetima glavne telekomunikacione infrastrukture potrebno je preuzeti iz Detaljnog urbanističkog plana „Naselje 1 maj“ u Podgorici, koji se nalazi u Registru planske dokumentacije koji vodi Ministarstvo ekologije, prostornog planiranja i urbanizma.</p> <p>Shodno članu 26 stav 2 Zakona o elektronskim komunikacijama (Službeni list 50/08) investitor mora graditi pretplatničke komunikacione kablove, kablove za kablovsku distribuciju i zajednički antenski sistem. TK mrežu projektovati odnosno izvesti prema: Pravilniku o tehničkim i drugim uslovima za projektovanje, izgradnju i korišćenje elektronske komunikacione mreže, elektronske komunikacione infrastrukture i povezane opreme u objektima (Sl.list CG broj 41/15).</p> |
| 17.4. | Uslovi priključenja na saobraćajnu infrastrukturu |
| | <p>Urbanističkoj parceli UP 177 u okviru Detaljnog urbanističkog plana „Naselje 1 maj“ u Podgorici, u Podgorici pristupa se sa saobraćajnice prikazane u grafičkom prilogu Saobraćaj.</p> <p>Detaljne podatke o saobraćajnoj infrastrukturoj mreži i smjernicama za sprovođenje plana u dijelu saobraćaja potrebno je preuzeti iz tekstualnog dijela Detaljnog urbanističkog plana „Naselje 1 maj“ u Podgorici koji se nalazi u Registru planske dokumentacije koji vodi Ministarstvo ekologije, prostornog planiranja i urbanizma.</p> |
| 17.4. | OSTALI USLOVI |
| | <p><i>Privredno društvo koje izrađuje tehničku dokumentaciju i koje ispunjava uslove utvrđene Zakonom o planiranju prostora i izgradnji objekata („Službeni list CG”, br.64/17, 44/18, 63/18, 11/19 ,82/20, 86/22 I 04/23), obavezno je tehničku dokumentaciju uraditi u skladu sa izdatim urbanističko-tehničkim uslovima i Zakonom o planiranju prostora i izgradnji objekata („Službeni list CG”, br.64/17, 44/18, 63/18, 11/19 ,82/20, 86/22 I 04/23)</i></p> <p><i>Privredno društvo koje vrši reviziju tehničke dokumentacije i koje ispunjava uslove utvrđene Zakonom o planiranju prostora i izgradnji objekata („Službeni list CG”, br.64/17, 44/18, 63/18, 11/19 ,82/20 i 86/22) odgovorno je za usklađenost tehničke dokumentacije sa izdatim urbanističko-tehničkim uslovima i Zakonom o planiranju prostora i izgradnji objekata („Službeni list CG”, br.64/17, 44/18, 63/18, 11/19 ,82/20, 86/22 I 04/23)</i></p> <p>Ovi urbanističko tehnički uslovi važe dok je na snazi planski dokument na osnovu kojih su izdati.</p> <p><i><u>Napomena:</u> Za predmetnu urbanističku parcelu mjerodavne su smjernice u okviru iz Detaljnog urbanističkog plana „Naselje 1 maj“ u Podgorici, koji je na dan izdavanja ovih Urbanističko tehničkih uslova, evidentiran i objavljen u Registru planskih dokumenata u skladu sa članom 11 Zakona o planiranju prostora i izgradnji objekata ("Službeni list Crne Gore", br. 064/17 od 06.10.2017, 044/18 od 06.07.2018, 063/18 od 28.09.2018, 011/19 od 19.02.2019, 82/20, 86/22 i 04/23 od 13.01.2023 god) koji vodi Ministarstvo ekologije, prostornog planiranja i urbanizma, http://www.planovidozvole.mrt.gov.me/</i></p> |
| 15 | OSNOVNI PODACI O PRIRODNIM KARAKTERISTIKAMA PODGORICE |
| | <p><u>Topografija prostora</u> Podgorica se nalazi na sjevernom dijelu Zetske ravnice, u kontaktnoj zoni sa brdsko-planinskim zaleđem. Njen geografski lokalitet je određen sa 42⁰26¹ sjeverne geografske širine i 19⁰16¹ istočne geografske dužine. Područje u zahvatu DUP-a je na koticca 10-30 mnv, dok je prostor namjenjen za izgradnju na koti cca 14-27 mnv. Ova</p> |

visinska razlika se prostire na površini od 373,34 ha, tako da je u najvećem dijelu ovo ravan teren pogodan za izgradnju.

Inženjersko geološke karakteristike

Geološku građu terena čine šljunkoviti pjeskovi neravnomjernog granulometrijskog sastava i promjenljivog stepena vezivosti. Nekad su to posve nevezani sedimenti, a nekad pravi konglomerati, praktično nestišljivi, koji se drže u vertikalnim odsjecima i u podkapinama i svodovima. Navedene litološke strukture karakteriše dobra vodopropustljivost, a dubina izdani podzemne vode svuda je veća od 4 m od nivoa terena. Nosivost terena kreće se od 300-500 kN/m² za I kategoriju. Zbog neizrađenih nagiba čitav prostor terase spada u kategoriju stabilnih terena.

Stepen seizmičkog intenziteta

Sa makroseizmičkog stanovišta Podgorica se nalazi u okviru prostora sa vrlo izraženom seizmičkom aktivnošću. Prema seizmološkoj karti područje je obuhvaćeno sa 8^o MCS skale, kao maksimalnog intenziteta očekivanog zemljotresa za povratni period od 100 godina, sa vjerovatnoćom pojave 63%. Seizmički hazard za ovaj prostor odnosi se na dva karakteristična modela terena konglomeratisane terase, tj. za model C1 gdje je debljina sedimenata površinskog sloja (do podine) manja od 35 m, i model C₂ gdje je ta debljina veća od 35 m.

Dobijeni parametri su sljedeći:

| | |
|-----------------------------|--------------------|
| koeficijent seizmičnosti Ks | 0,079 - 0,090 |
| koeficijent dinamičnosti Kd | 1,00 >Kd > 0,47 |
| ubrzanje tla Qmax(q) | 0,288 - 0,360 |
| intenzitet u (MCS) | 9 ^o MCS |

Hidrološke karakteristike

Podzemna voda je niska iznosi 16-20 m ispod nivoa terena.

Klimatske karakteristike

Urbano područje Podgorice karakteriše slabije modifikovan maritimni uticaj Jadranskog mora. Specifične mikroklimatske karakteristike su u području grada, gdje je znatno veći antropogeni uticaj industrije na aerozagađenje, kao i ukupne urbane morfologije na vazдушna strujanja, vlažnost, osunčanje, toplotno zračenje i dr.

Temperatura vazduha

U Podgorici je registrovana srednja godišnja temperatura od 15,5^o C. Prosječno najhladniji mjesec je januar sa 5^o C, a najtopliji jul sa 26,7^o C. Maritimni uticaj ogleda se u toplijoj jeseni od proljeća za 2,1^o C, sa blažim temperaturnim prelazima zime u ljeto, od ljeta u zimu. U toku vegetacionog perioda (april - septembar) prosječna temperatura vazduha iznosi 21,8^oC, dok se srednje dnevne temperature iznad 14^o C, javljaju od aprila do oktobra. Srednji vremenski period u kome je potrebno grijanje stambenih i radnih prostorija proteže se od 10 novembra do 30 marta, u ukupnom trajanju od 142 dana.

Vlažnost vazduha

Prosječna relativna vlažnost vazduha iznosi 65,6%, sa max od 77,2% u novembru i min od 49,4% u julu. Tokom vegetacionog perioda, prosječna relativna vlažnost vazduha je 56,7%.

Osunčanje, oblačnost i padavine

Srednja godišnja suma osunčanja iznosi 2.456 časova. Najsunčaniji mjesec je jul sa 344,1, a najkraće osunčanje ima decembar sa 93,0 časova. U vegetacionom periodu osunčanje traje 1.658 časova. Godišnji tok oblačnosti ima prosječnu vrijednost od 5,2 desetina pokrivenosti neba. Najveća oblačnost je u novembru 7,0, a najmanja u avgustu 2,8. Prosječna vrijednost oblačnosti u vegetacionom periodu je 4,3. Srednji prosjek padavina iznosi 1.692 mm godišnje, sa maksimumom od 248,4 mm, u decembru i minimumom od 42,0 mm, u julu. Padavinski režim oslikava neravnomjernost raspodjele po mjesecima, uz razvijanje ljetnjih lokalnih depresija sa nepogodama i pljuskovima. Vegetacioni period ima 499,1 mm padavina ili 20,6 % od srednje godišnje količine. Period javljanja sniježnih padavina traje od novembra do marta, sa prosječnim trajanjem od 5,4 dana, a snijeg se rijetko zadržava duže od jednog dana.

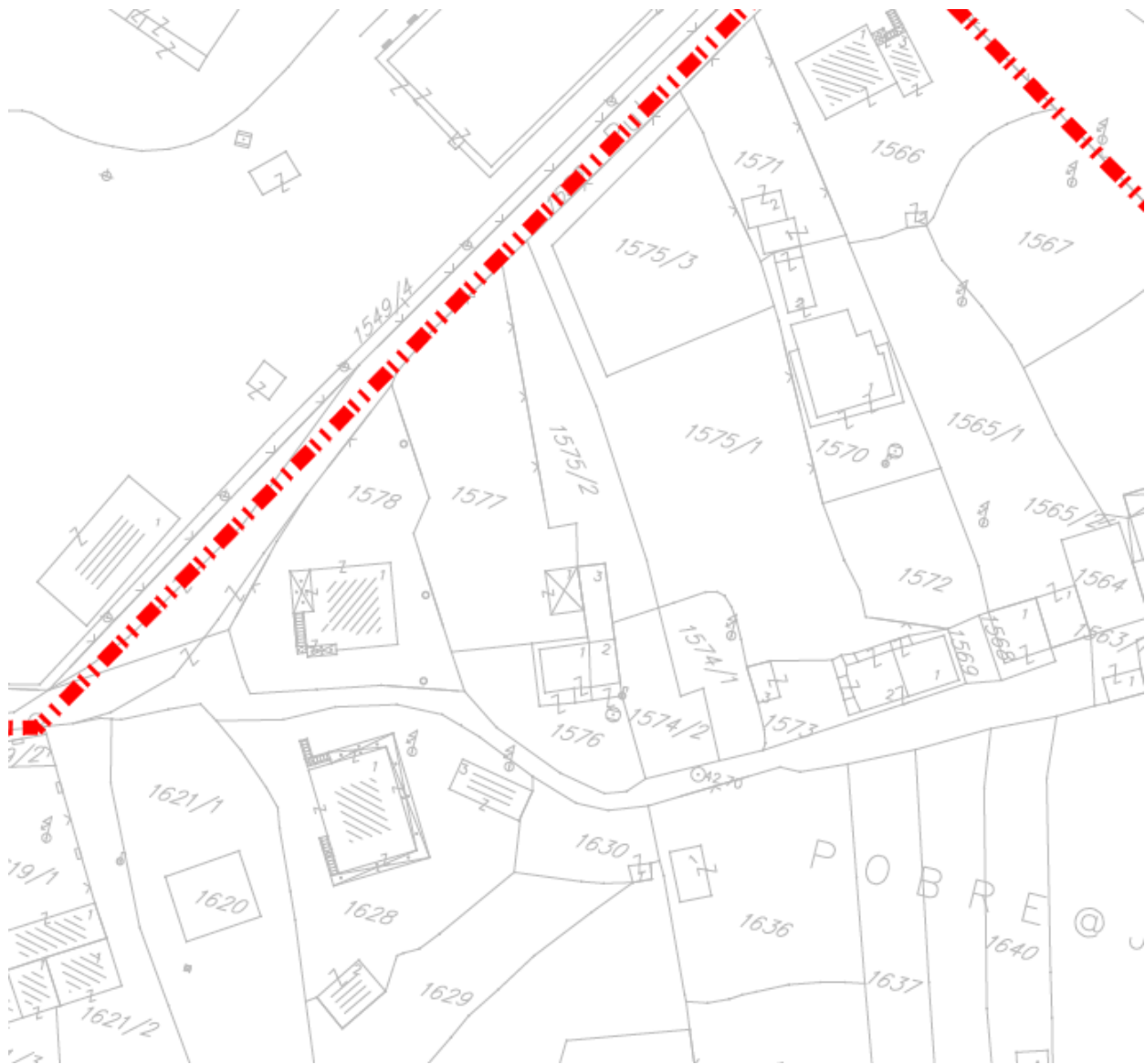
Pojave magle, grmljavine i grada

Prosječna godišnja čestina pojave magle iznosi 9 dana, sa ekstremima od 1 do 16 dana. Period javljanja magle traje od oktobra do juna, sa najčešćom pojavom u decembru i januaru (po 2,6 dana). Nepogode (grmljavine) javljaju se u toku godine prosječno 53,7 dana, sa maksimumom od 7,7 dana, u junu i minimumom od 1,9 dana, u januaru. Pojava grada registruje se u svega 0,9 dana prosječno godišnje, sa zabilježenim maksimumom od 4 dana.

Vjetrovi

Učestalost vjetrova i tišina izražena je u promilima, pri čemu je ukupan zbir vjetrova iz svih pravaca i tišina uzet kao 1000 %. Najveću učestalost javljanja ima sjeverni vjetar sa 227 %, a najmanju istočni sa 6 %. Sjeverni vjetar se najčešće javlja ljeti, a najrjeđe u proljeće. Tišine ukupno traju 380 %, sa najvećom učestalošću u decembru, a najmanjom u julu. Najveću srednju brzinu godišnje ima sjeveroistočni vjetar (6,2 m/sec), koji najveću vrijednost bilježi tokom zime (prosječno 8,9 m/sec). Maksimalna brzina vjetra od 34,8 m/sec. (125,3 km/čas i pritisak od 75,7 kg/m²) zabilježena je kod sjevernog vjetra. Jaki vjetrovi su najčešći u zimskom periodu sa prosječno 20,8 dana, a najrjeđi ljeti sa 10,8 dana. Tokom vegetacionog perioda jaki vjetrovi se javljaju prosječno 22,1 dan.

| | | |
|----|---|--|
| | <p><u>Ocjena sa aspekta prirodnih uslova</u> Sa aspekta prirodnih uslova, ovo područje ima niz povoljnosti za izgradnju i urbanizaciju. Ravan teren, nizak nivo podzemnih voda kao i dobra stabilnost terena su karakteristike koje idu u prilog gradnje. Klimatski uslovi su, kao i na cijeloj teritoriji grada, povoljni za gradnju tokom cijele godine. Pri izgradnji, odnosno planiranju objekata treba voditi računa o nepovoljnim uslovima vjetra, sunca i kiše.</p> | |
| 16 | URBANISTIČKI PARAMETRI ZA PROSTOR U ZAHVATU URBANISTIČKE PARCELE | |
| | Namjena prostora u zahvatu urbansitičke parcele | „SS“ (stanovanje srednje gustine) |
| | Oznaka urbanističke parcele | UP 177 |
| | Površina urbanističke parcele [m ²] | cca 728m2 (očitano sa grafičkog priloga) |
| | Maksimalni planirani indeks zauzetosti | 0,40 (minimalni stepen ozelenjenosti je od 10% - 30%) |
| | Maksimalni planirani indeks izgrađenosti | 1,20 |
| | Maksimalna planirana bruto građevinska površina pod objektom [m ²] | cca100m2(očitano sa grafičkog priloga 10x10) |
| | Maksimalna ukupna planirana bruto građevinska površina [m ²] | / |
| | Maksimalna spratnost | P+1+M (prizemlje, sprat i mansarda) |
| 17 | <p>DOSTAVLJENO: Podnosiocu zahtjeva, u spise predmeta i arhivi.</p> <p><i>Shodno izmjeni i dopuni Uredbe o povjeravanju dijela poslova Ministarstva održivog razvoja i turizma jedinicama lokalne samouprave ("Službeni list Crne Gore", br. 087/18 od 31.12.2018, 028/19 od 23.05.2019, 075/19 od 30.12.2019, 116/20 od 04.12.2020 i 76/21 od 09.07.2021 i 141/21 od 30.12.2021 i br. 151/22 od 30.12.2022), a na osnovu člana 74. Zakona o planiranju prostora i izgradnji objekata („Službeni list CG”, br.64/17, 44/18, 63/18, 11/19 ,82/20 , 86/22 i 04/23) stav 9 i 10 izdati urbanističko-tehnički uslovi se dostavljaju nadležnom inspekcijском organu u roku od tri dana od dana izdavanja i objavljuju na internet stranici u roku od jednog dana od dana izdavanja.</i></p> | |
| 18 | OBRADIVAČ URBANISTIČKO-TEHNIČKIH USLOVA Arh.Rakčević Zorica, dipl.ing. | RUKOVODILAC SEKTORA Arh.Rakčević Zorica, dipl.ing. |
| | PRILOZI | |
| | <ul style="list-style-type: none"> - Izvodi iz grafičkih priloga planskog dokumenta - Tehnički uslovi priključenja preduzeća "Vodovod i kanalizacija" d.o.o. - List nepokretnosti 4290 i 758 i kopija plana, izdatih od strane Uprave za nekretnine - Područne jedinice Podgorica za katastarsku parcelu 1573/2 (1575/1, 1575/3 i 1574/1) i 1574/1 i 1575/6 (1575/1 i 1575/3) KO Podgorica I | |



GRAFIČKI PRILOG – Topografsko katastarska podloga

Izvod iz DUP-a "Naselje 1 maj" u Podgorici za urbanističku parcelu **UP 177**

1



Planirana namjena površina

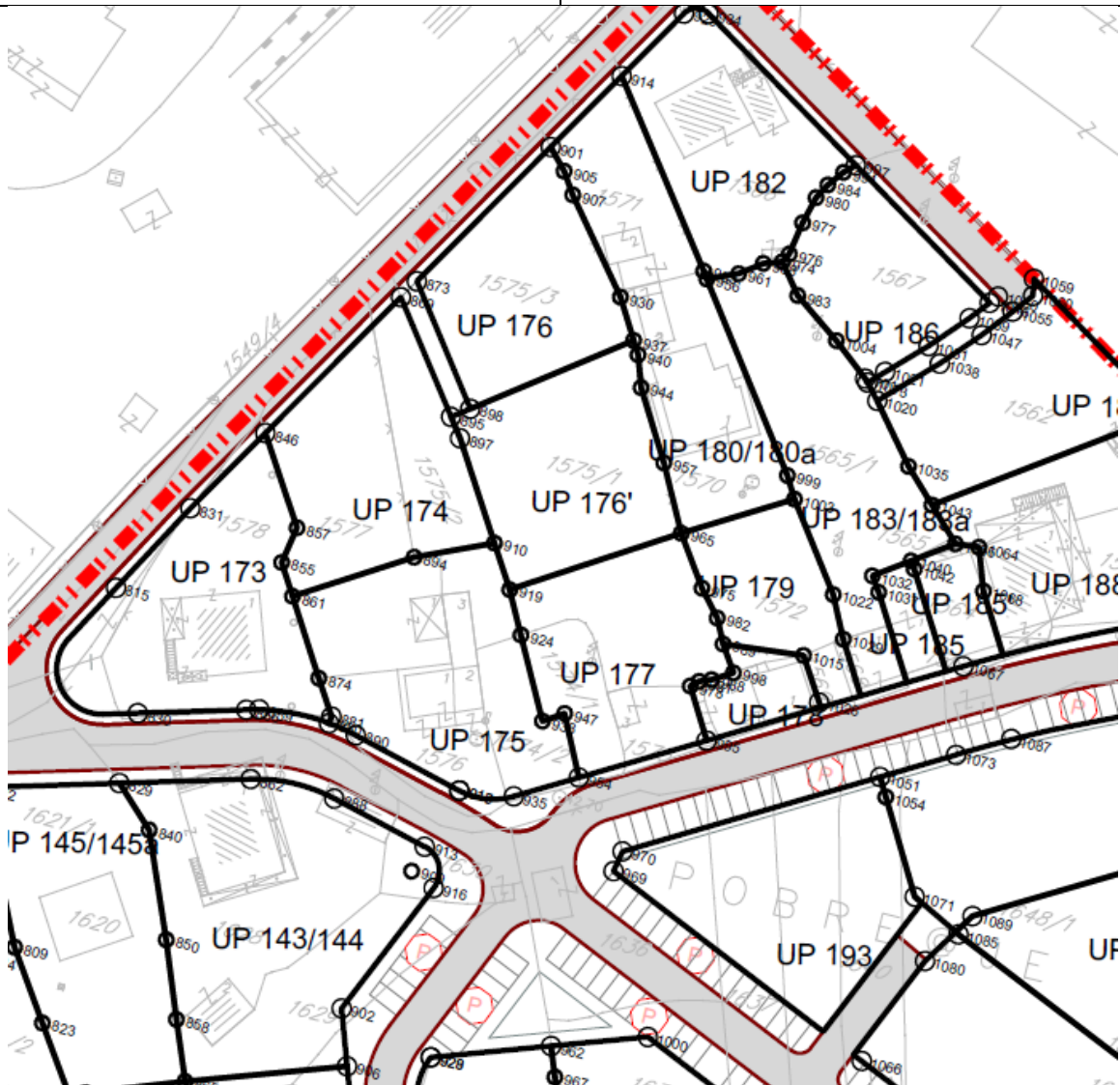


Stanovanje srednje gustine

GRAFIČKI PRILOG – Planirana namjena površina

Izvod iz DUP-a "Naselje 1 maj" u Podgorici za urbanističku parcelu **UP 177**

2



- | | | | |
|--|--|--|-------------------|
| | Granica katastarske parcele | | Postojeći objekti |
| | Granica urbanističke parcele | | Planirani objekti |
| | Broj katastarske parcele | | |
| | Broj urbanističke parcele | | |
| | Oznaka tjemena urbanističke parcele (koordinate su date u separatu) | | |

GRAFIČKI PRILOG – Plan parcelacije

Izvod iz DUP-a "Naselje 1 maj" u Podgorici za urbanističku parcelu **UP 177**

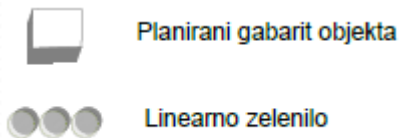
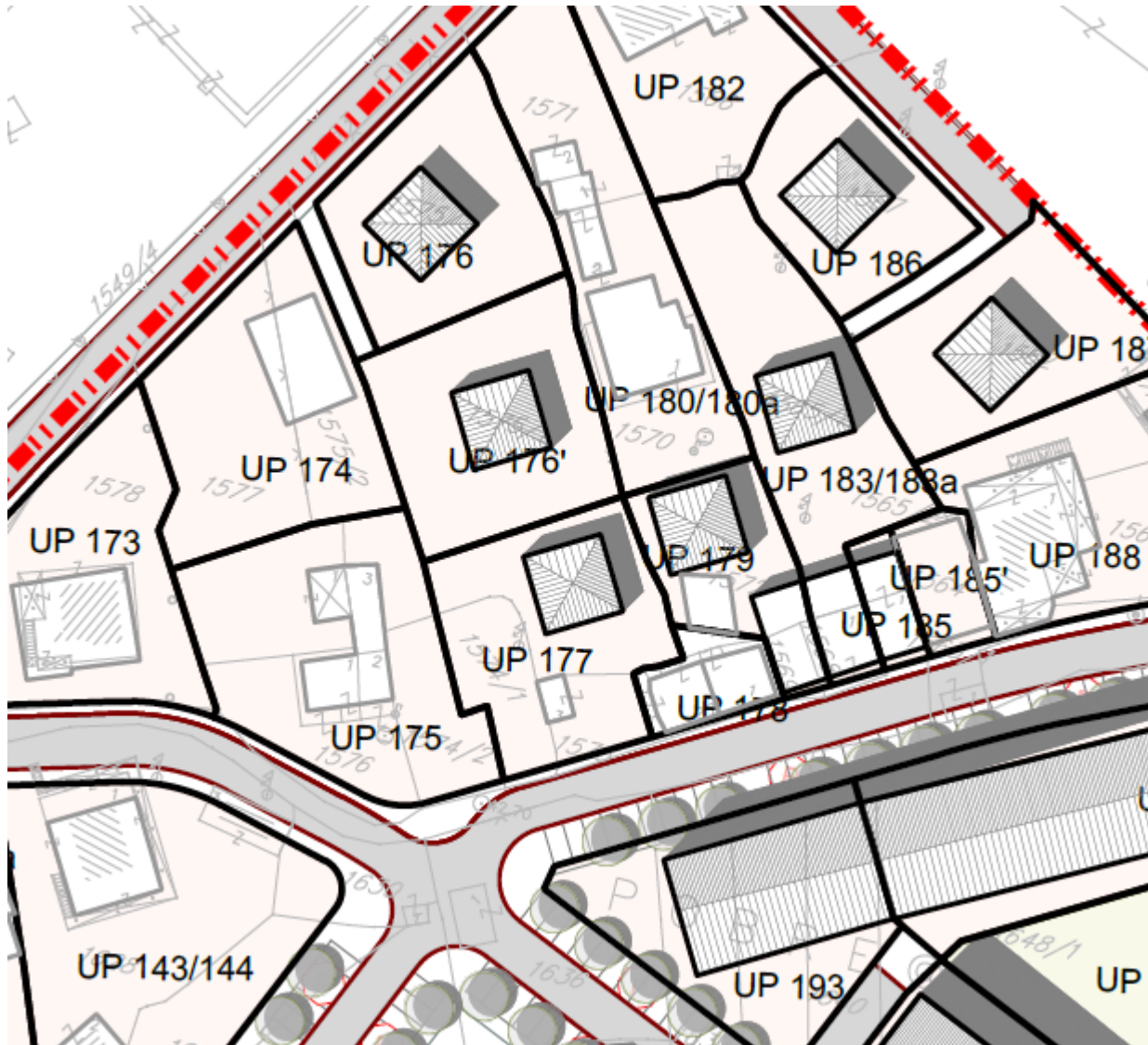
3

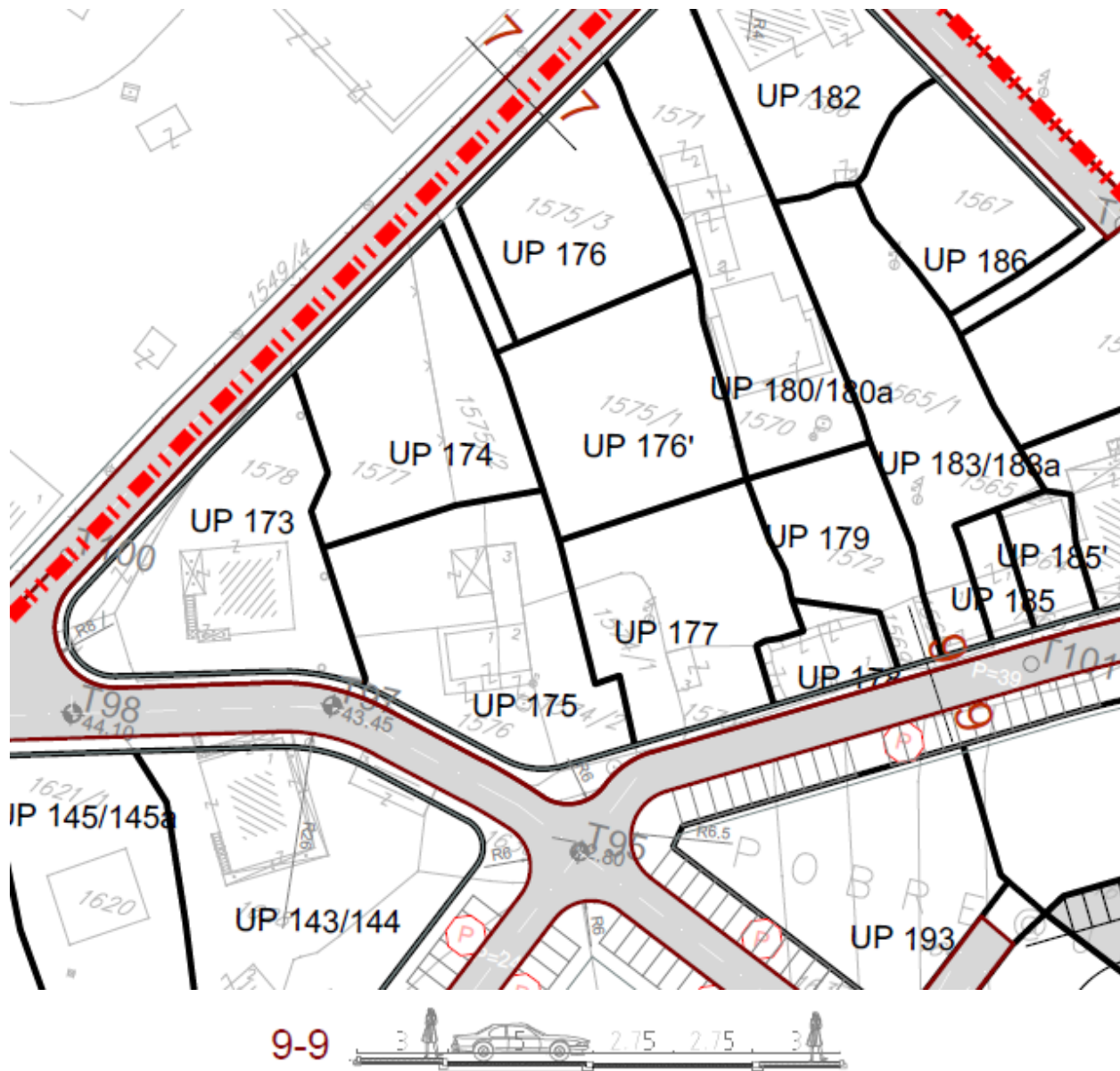


GRAFIČKI PRILOG – Plan regulacije

Izvod iz DUP-a "Naselje 1 maj" u Podgorici za urbanističku parcelu **UP 177**

4

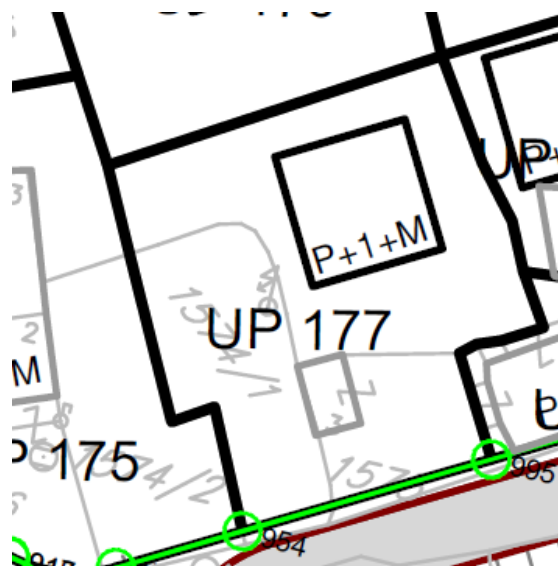
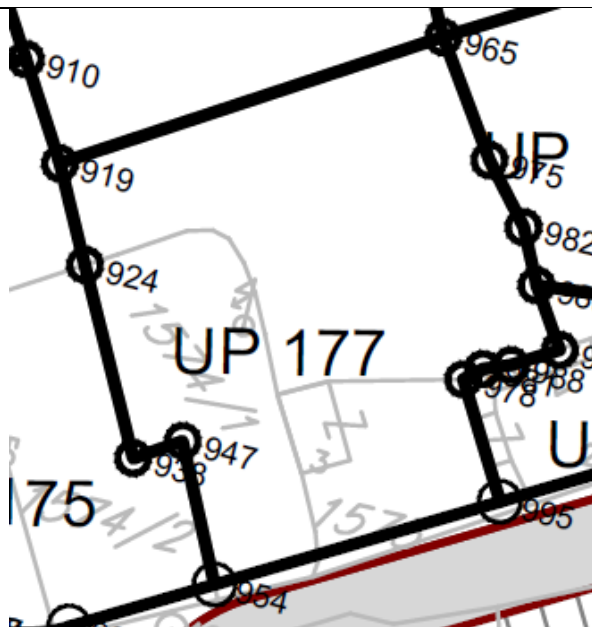




GRAFIČKI PRILOG – Plan saobraćajne infrastrukture

Izvod iz DUP-a "Naselje 1 maj" u Podgorici za urbanističku parcelu UP 177

6

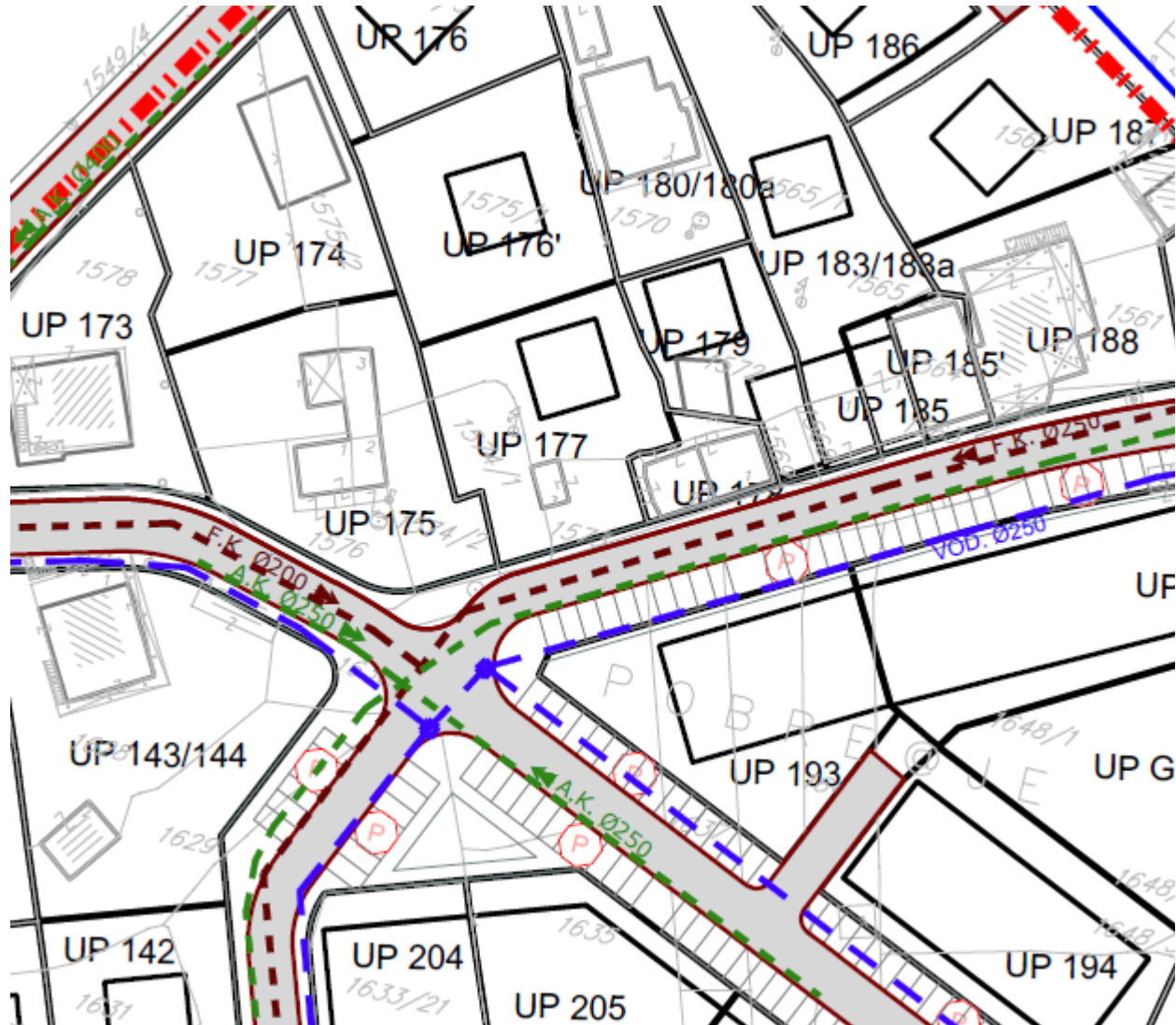


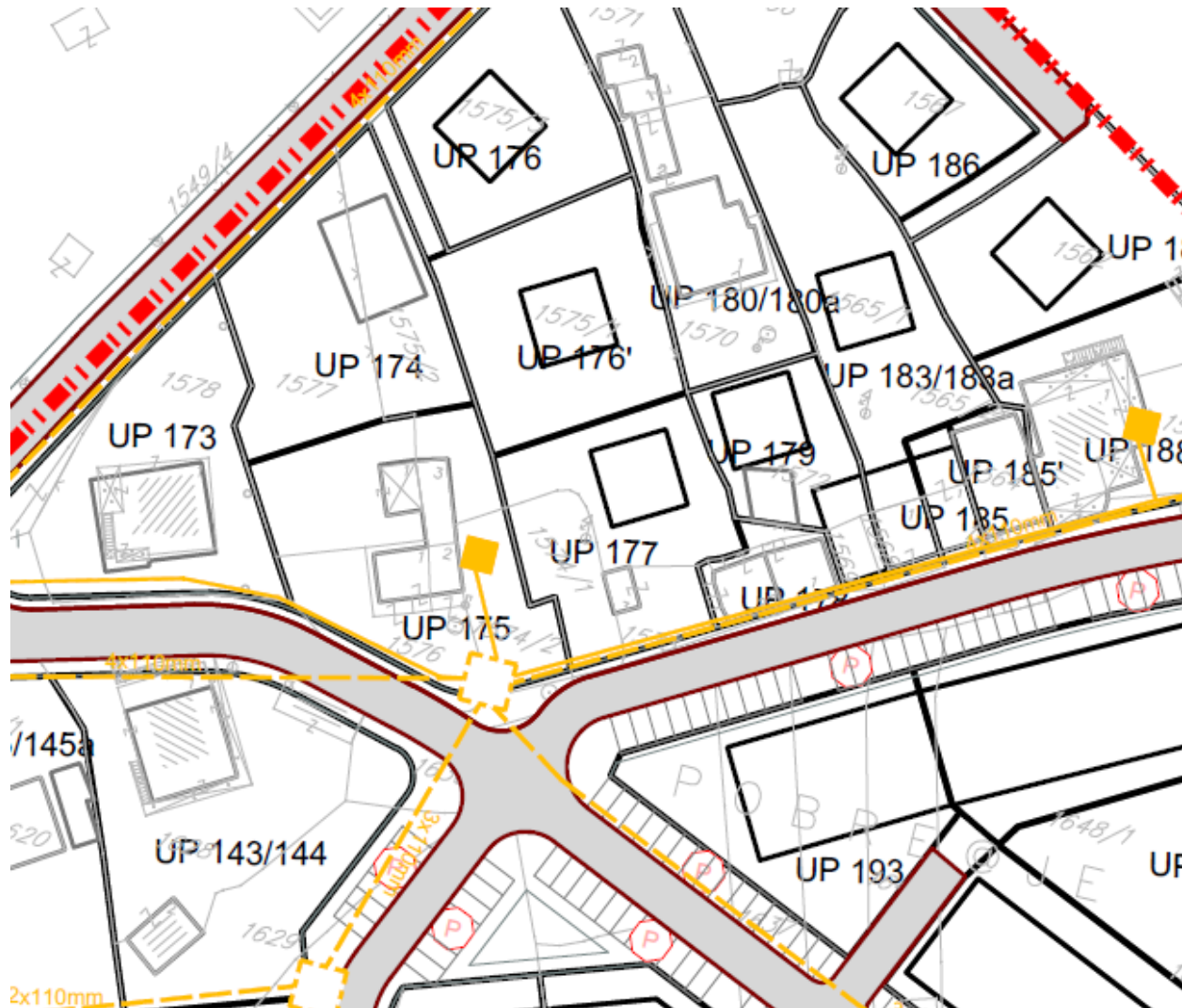
Koordinate tačaka UP 177





X=6602507.5902 Y=4700031.9095
 X=6602503.3600 Y=4700040.3700
 X=6602500.5200 Y=4700038.5300
 X=6602494.5000 Y=4700049.8400
 X=6602491.3429 Y=4700055.7982
 X=6602513.4100 Y=4700069.6800
 X=6602518.2200 Y=4700062.7100
 X=6602521.4000 Y=4700059.0600
 X=6602523.1200 Y=4700055.6300
 X=6602525.5873 Y=4700051.9537
 X=6602522.7800 Y=4700050.2400
 X=6602521.0700 Y=4700049.5600
 X=6602519.9900 Y=4700048.6100

Koordinate tačaka regulacione linije

| | | | | | |
|-----|------------|------------|-----|------------|-------------|
| 954 | 6602507.59 | 4700031.91 | 995 | 6602524.19 | 4700041.542 |
|-----|------------|------------|-----|------------|-------------|





-  TK okno - Postojeće kablovsko okno
-  TK podzemni vod - Postojeća elektronska komunikaciona infrastruktura
-  Planirano TK okno - Planirano kablovsko okno NO 01, ..., NO 87
-  Planirani TK podzemni vod - Planirana elektronska komunikaciona infrastruktura sa 4 PVC cijevi prečni. 110mm

GRAFIČKI PRILOG – Plan telekomunikacione infrastrukture

Izvod iz DUP-a "Naselje 1 maj" u Podgorici za urbanističku parcelu **UP 177**

10



Površine za pejzažno uređenje ograničene namjene



Zelenilo stambenih objekata i blokova

GRAFIČKI PRILOG – Plan pejzažne arhitekture

Izvod iz DUP-a "Naselje 1 maj" u Podgorici za urbanističku parcelu UP 177

11



-ZORICA-

CRNA GORA
GLAVNI GRAD PODGORICA

Sekretarijat za planiranje prostora i održivi razvoj

Brojnica: UPI-02-041/23-2325/2
Podgorica, 19. 04. 2023
Sekretarijat za planiranje prostora i održivi razvoj
Primijeno: Podgorica, 19. 04. 2023
Org. jed. Jed. klas. gr. Klasif. broj. Prilozi. Izdano: 2023
08-332/23-696/8
149380, 6990, 113/2023

DOO "Vodovod i kanalizacija" Podgorica postupajući po zahtjevu **Sekretarijata za planiranje prostora i održivi razvoj**, na osnovu člana 74 Zakona o planiranju prostora i izgradnji objekata (Službeni list CG broj 64/17), člana 19 Odluke o javnom vodosnabdijevanju na teritoriji Glavnog grada (Službeni list CG – opštinski propisi br. 027/15 i 034/16), člana 10 Odluke o prikupljanju, prečišćavanju i ispuštanju otpadnih voda na teritoriji Glavnog grada (Službeni list CG – opštinski propisi br. 027/15) i člana 5 Odluke o prikupljanju i ispuštanju atmosferskih voda na teritoriji Glavnog grada (Službeni list CG – opštinski propisi br. 027/15) izdaje

TEHNIČKE USLOVE PRIKLJUČENJA NA GRADSKI VODOVOD I KANALIZACIJU

Na osnovu zahtjeva Sekretarijata za planiranje prostora i održivi razvoj broj 08-332/23-696 od 05.04.2023.godine, koji je kod nas evidentiran pod brojem UPI-02-041/23-2325/1 od 10.04.2023. godine, za izdavanje tehničkih uslova priključenja na gradski vodovod i kanalizaciju **za izgradnju objekta stanovanja srednje gustine sa mogućnošću poslovanja na UP 177, u zahvatu DUP-a "Naselje 1. maj" (katastarska parcela 1640/1 KO Podgorica I) u Podgorici, investitora Boljević Danila** (prema urbanističko-tehničkim uslovima 08-332/23-696 od 05.04.2023. godine, izdatim od strane Sekretarijata za planiranje prostora i održivi razvoj), propisujemo sljedeće tehničke uslove priključenja na gradski vodovod i kanalizaciju. U prilogu dostavljamo situaciju sa ucrtanim postojećim hidrotehničkim instalacijama na predmetnoj lokaciji. Položaj prikazanih cjevovoda je ucrtan kao spoj osovina poklopaca šaftova, što ne odgovara stvarnom položaju cijevi, koji kod vodovoda može biti udaljen od osovine poklopca i par metara. Stvarni položaj mora se utvrditi uvidom u svaki šaht pojedinačno. Napominjemo da se u blizini lokacije može naići na priključne cjevovode za koje ovo Društvo ne posjeduje potrebne podatke o visinskom i horizontalnom položaju, jer prilikom izgradnje ovih cjevovoda nije urađena instalacija, a na cjevovodu nijesu izvedeni vodovodni šaftovi, te u sadašnjem stanju nema mogućnosti da ih snimimo i ucrtamo njihov tačan položaj. U slučaju da priključne cijevi prolaze preko predmetne parcele, iste se moraju izmjestiti prije početka radova na objektu, a na osnovu zahtjeva investitora. Troškovi izmještanja padaju na teret investitora, a vodoinstalaterske radove izvodi isključivo d.o.o. "Vodovod i kanalizacija" Podgorica.

Predmetna parcela je neizgrađena. DUP-om je na UP 177 planirana izgradnja objekta dimenzija horizontalnog gabarita 10x10m, spratnosti do P+1+M. Namjena planiranog objekta je stanovanje srednje gustine sa mogućnošću poslovanja.

DUP-om je planirana izgradnja saobraćajnice južno od UP 177 u sklopu koje je predviđena izgradnja vodovoda DN250mm, fekalne kanalizacije DN250mm i atmosferske kanalizacije DN400mm. Situacija DUP-om planiranog stanja – faza hidrotehnike je u prilogu urbanističko-tehničkih uslova. Za realizaciju infrastrukture je nadležna Agencija za izgradnju i razvoj Podgorice d.o.o.

a) Vodovod:

Za trajno priključenje predmetnog objekta na gradsku vodovodnu mrežu moći će se ostvariti nakon izgradnje vodovoda u sabračajnici do predmetne lokacije, njegovog tehničkog prijema i predaje na upravljanje i održavanje ovom društvu. Vodovodni priključak prema objektima voditi isključivo javnom površinom, kada se za to steknu uslovi.

Ukoliko se naidje na neki od priključnih cjevovoda na ovoj lokaciji, sa njega će se, eventualno, moći obezbijediti gradilišni priključak za objekat, pod uslovom da isti ne ugrožava vodosnabdijevanje postojećih objekata na predmetnom reonu.

U slučaju racionalne i tehnički logične potrošnje u vodovodnom sistemu biće obezbijedjen pritisak na mjestu priključenja oko 3bar, nakon izgradnje DUP-om planiranog cjevovoda.

Za registrovanje utroška vode cijelog objekta potrebno je predvidjeti ugradnju vodomjera odgovarajućih dimenzija u šahtu ispred objekta, posebno za stambeni, posebno za poslovni dio objekta, ukoliko se planira poslovanje. Pošto se radi o objektu individualnog stanovanja sa mogućnošću poslovanja, potrebno je u šahtu ispred objekta predvidjeti ugradnju vodomjera za mjerenje utroška vode svake stambene i poslovne jedinice posebno (a nikako u objektu i samim jedinicama). Ako se radi o kolektivnom stambenom objektu, onda su uslovi za ugradnju vodomjera drugačiji. Šaht treba da bude u posjedu vlasnika, 1 do 2m od ivice parcele gledajući iz pravca mjesta priključenja na ulični cjevovod. Minimalne dimenzije svijetlog otvora šahta za vodomjer su 1.2x1.2x1.2 m (u koji se mogu smjestiti maksimalno 3 mala vodomjera), obavezno sa drenažom, penjalicama i poklopcem tako postavljenim da se pri silazu u šaht ne gazi po vodomjerima. Projektom obavezno prikazati detalj vodomjernog šahta - vodoinstalaterski i građevinski, sa specifikacijom i pravim dimenzijama fazonskih komada i armatura da bi dokazali usvojene dimenzije, osnovu i presjek kao i njegovu lokaciju na situaciji.

Svi vodomjeri koji se ugradjuju moraju biti klase C, sa mesinganim, horizontalnim kućištem, impulsnim mehanizmom i radio modulom za daljinsko očitavanje, sa magnetnim ventilom prije i propusnim ventilom poslije vodomjera, koji su prilagodjeni usvojenom programu i opremi d.o.o. "Vodovod i kanalizacija" Podgorice. Vodomjeri moraju biti sa horizontalnom osovinom, baždareni i moraju imati plombu Metrološkog zavoda Crne Gore sa oznakom ME.

Vodoinstalaterske radove na izradi priključka, nabavci i ugradnji vodomjera izvodi **isključivo** d.o.o. "Vodovod i kanalizacija" Podgorica po zahtjevu korisnika. U slučaju nepoštovanja navedenog, odnosno bespravnog priključenja na vodovodnu mrežu, vodovodni priključak će biti ukinut i preduzete odgovarajuće zakonske mjere.

Nakon sprovođenja postupka za dobijanje odobrenja za gradnju objekta i prijave gradnje nadležnom organu, potrebno je podnijeti zahtjev ovom društvu za dobijanje gradilišnog vodovodnog priključka, ako za to bude uslova. Ukoliko umjesto vlastitog gradilišnog priključka investitor za gradjenje koristi gradsku vodu preko svog ili tuđeg registrovanog vodomjera za domaćinstvo, ili na neki drugi način, ta potrošnja će se posebno obračunati i mora da se reguliše prije dobijanja trajnog priključka. Da bi se stekli uslovi za dobijanje trajnog priključka, potrebno je da investitor pribavi potvrdu da je objekat uradjen prema revidovanoj projektnoj dokumentaciji, kao i potvrdu o izmirenim obavezama od Agencije za izgradnju i razvoj Podgorice d.o.o. i uz zahtjev za stalni priključak ih dostavi d.o.o. "Vodovod i kanalizacija" Podgorice.

b) Fekalna kanalizacija:

Gradski sistem kanalizacione mreže je separatan, tako da se ne dozvoljava upuštanje atmosferskih voda u fekalnu kanalizaciju i obrnuto.

Na predmetnoj lokaciji nema izgrađene gradske fekalne kanalizacije, te nema uslova za priključenje predmetnog objekta. Priključenje na gradsku fekalnu kanalizaciju moći će se obaviti nakon izgradnje DUP-om planiranog kolektora fekalne kanalizacije pored predmetne lokacije, kao i svih nizvodnih kolektora, njihovog tehničkog prijema i predaje na upravljanje i

održavanje ovom Društvu. Priključak voditi isključivo javnom površinom kada se za to steknu uslovi.

Priključne cijevi (izvod iz objekta) moraju biti od atestiranih PVC kanalizacionih cijevi za uličnu kanalizaciju (tjemene nosivosti ne manje od SN4) prečnika DN160 ili DN200 do uličnog revizionog okna. Pri tome, priključenje u RO obavezno mora biti min 20cm iznad kote vrha cijevi, a kod ukrštanja sa vodovodom tjeme kanalizacione cijevi minimum 20 cm ispod vodovodnih instalacija.

Radove na izgradnji kanalizacionog priključka vršiče stranka u vlastitoj režiji, a priključenje na postojeću gradsku kanalizaciju se vrši pod obaveznim nadzorom d.o.o. "Vodovod i kanalizacija" Podgorica, koje trebate obavijestiti o početku radova. Posebnu pažnju je potrebno obratiti na vodovod, kao i PTT i elektroinstalacije, čije je katastre potrebno pribaviti od nadležnih institucija. Takodje je potrebno prije početka radova na priključenju pribaviti protokol o prekopu ulice od nadležnog organa. Internu kanalizaciju je obavezno isprati prije priključenja, da šut i otpadni materijal ne bi oštetili postojeću gradsku fekalnu kanalizaciju. Isto se odnosi na priključenje atmosferske kanalizacije.

Napominjemo da nije preporučljivo priključenje podrumskih i suterenskih etaža objekata na fekalnu kanalizaciju (ukoliko se objekti priključuju gravitaciono). U slučaju da investitor priključi objekat na kolektor fekalne kanalizacije bez prepumpavanja, d.o.o. "Vodovod i kanalizacija" neće snositi nikakvu odgovornost od eventualnog izlivanja fekalnih voda u naprijed navedenim etažama objekata.

Ukoliko su u okviru poslovnih sadržaja u objektu predviđeni kafići, restorani ili slični sadržaji, investitor je dužan izvršiti tretman otpadnih voda prije upuštanja istih u gradsku fekalnu kanalizaciju.

c) Atmosferska kanalizacija:

Projektom obuhvatiti rješenje odvodjenja kišnih voda sa krova objekta, kao i cijele lokacije objekta. Za rješenje odvodjenja predvidjeti izgradnju retenzionog bazena (upojni bunar ili rov) na predmetnoj parceli. Dimenzije retenzionog bazena dokazati proračunom. Dimenzionisati ga za prihvatanje prvog poplavnog talasa 15-to minutne kiše intenziteta 264 l/s/ha. Bez obzira što u blizini lokacije ne postoji izgradjena atmosferska kanalizacija, napominjemo zbog budućeg stanja, da se kišne vode ne smiju upuštati direktno u gradsku atmosfersku kanalizaciju (kada dodje do njene realizacije), nego prvo u retenzioni bazen koji se preliva u gradsku atmosfersku kanalizaciju.

Takodje, napominjemo da postoji mogućnost da buduća atmosferska kanalizacija kapacitetom neće moći da primi vodu sa krovova i okolnog terena planiranih objekata. Atmosferska kanalizacija se ne projektuje na maksimalnu količinu padavina na određenom području za određeni povratni period, jer bi isto bilo neracionalno. S tim u vezi ne možemo garantovati uredno odvodjenje atmosferskih voda u slučaju dugotrajnih kiša velikog intenziteta, koje mogu izazvati plavljenje podruma i suterena objekata, čiju je zaštitu potrebno riješiti projektnom dokumentacijom objekata.

d) Tehnička opremljenost projekta hidrotehničkih instalacija

Projekat treba da sadrži sve tekstualne i grafičke priloge za glavni projekat u skladu sa Pravilnikom o načinu izrade i sadržini tehničke dokumentacije za gradjenje objekta (Službeni list CG broj 044/18). Projekat unutrašnjih instalacija vodovoda i kanalizacije treba izraditi u skladu s pravilima struke i odredbama važeće zakonske regulative, a mora obuhvatiti interne instalacije vodovoda i kanalizacije do priključenja na gradski ulični vodovod odnosno do javne ulične kanalizacije uključujući i same spojeve sa istim.

U predmjeru radova obavezno treba razdvojiti radove na unutrašnjoj vodovodnoj instalaciji, koje obavlja izvodjač radova na objektu, od dijela vodovodnog priključka, koje izvodi d.o.o. "Vodovod i kanalizacija" Podgorica.

Projekat obavezno mora da sadrži preglednu situaciju u odgovarajućoj razmjeri, sa svim prikazanim elementima relevantnim za izbor projektnog rješenja. Svrha pregledne situacije na kojoj insistiramo kao obaveznom dijelu projekta, je da se može sagledati kako koncepcija kompletnog rješenja, tako i veza svih ostalih priloga datih projektom.

Napominjemo da je potrebno nakon obrade projektne dokumentacije u dijelu spoljnih i unutrašnjih instalacija, projekat dostaviti d.o.o. "Vodovod i kanalizacija" Podgorica na provjeru poštovanja uslova priključenja i davanja saglasnosti na projekat, kao i projekat uredjenja terena i eventualno sprinklera ako je predvidjen.

Ovi uslovi važe 6 (šest) mjeseci od dana izdavanja.

Prilog: Situacija R = 1:500

Podgorica,
19.04.2023. godine

"Vodovod i kanalizacija" d.o.o.

Podgorica



Legenda

1:500



Vodovodna mreža



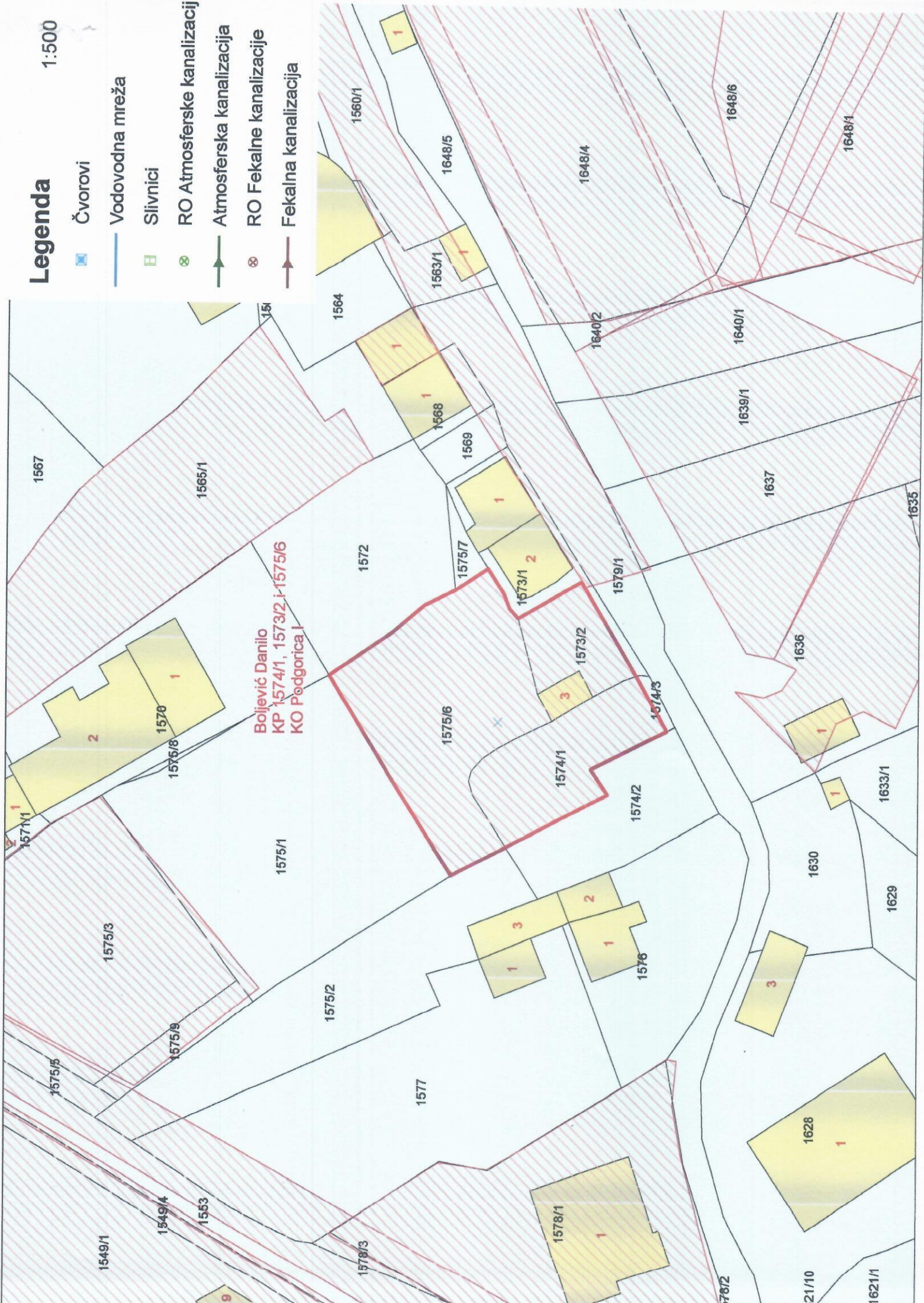
RO Atmosferske kanalizacij

Atmosferska kanalizacija



RO Fekalne kanalizacije

Fekalna kanalizacija





UPRAVA ZA KATASTAR
I DRŽAVNU IMOVINU

CRNA GORA

PODRUČNA JEDINICA
PODGORICA

Broj: 101-919-16972/2023
Datum: 11.04.2023.
KO: PODGORICA I

Na osnovu člana 173 Zakona o državnom premjeru i katastru nepokretnosti ("Sl. list RCG" br. 29/07, "Sl. list CG" br. 73/10, 032/11, 040/11, 043/15, 037/17 i 17/18), postupajući po zahtjevu UPRAVA 101-917/23-1369, , za potrebe izdaje se

LIST NEPOKRETNOSTI 758 - PREPIS

| Podaci o parcelama | | | | | | | | | |
|--------------------|---------|-------------|------------|-------------|------------------------------|------------------------------------|------------|-------------------------|--------|
| Broj | Podbroj | Broj zgrade | Plan Skica | Datum upisa | Potes ili ulica i kućni broj | Način korišćenja Osnov sticanja | Bon. klasa | Površina m ² | Prihod |
| 1573 | | | 13 14 | 12/11/2021 | KRUŠEVAC | Dvorište DIOBA | | 158 | 0.00 |
| 1573 | 1 | | 13 14 | 12/11/2021 | KRUŠEVAC | Porodična stambena zgrada DIOBA | | 54 | 0.00 |
| 1573 | 2 | | 13 14 | 12/11/2021 | KRUŠEVAC | Porodična stambena zgrada DIOBA | | 49 | 0.00 |
| 1573 | 3 | | 13 14 | 12/11/2021 | KRUŠEVAC | Garaža DIOBA | | 18 | 0.00 |
| | | | | | | | | 279 | 0.00 |

| Podaci o vlasniku ili nosiocu | | | |
|-------------------------------|---|--------------|------------|
| Matični broj - ID broj | Naziv nosioca prava - adresa i mjesto | Prava | Obim prava |
| | BOLJEVIĆ BLAŽO DRAGOLJUB BUL LENJINA 011 Podgorica | Sukorišćenje | 1/2 |
| | KNEŽEVIĆ DUŠAN HAJDANA DAJBABE bb Podgorica | Sukorišćenje | 1/4 |
| | ILIĆ ROĐ.BOLJEVIĆ DUŠAN TATJANA UL.ARSENIJA BOLJEVIĆA BR.5 PODGORICA | Sukorišćenje | 1/4 |

| Podaci o objektima i posebnim djelovima | | | | | | |
|---|---------|-------------|---|---------------------|---------------------------|--|
| Broj | Podbroj | Broj zgrade | Način korišćenja Osnov sticanja Sobnost | PD Godina izgradnje | Spratnost/ Sprat Površina | Prava Vlasnik ili nosilac prava Adresa, Mjesto |
| 1573 | | 1 | Porodična stambena zgrada GRAĐENJE | 956 | P1 54 | / |
| 1573 | | 1 | Stambeni prostor GRAĐENJE Jednosoban stan | 1 | P 35 | Svojina BOLJEVIĆ DRAGOLJUB DRAŽEN [REDACTED] |
| 1573 | | 1 | Stambeni prostor GRAĐENJE Jednosoban stan | 2 | P1 35 | Svojina BOLJEVIĆ DRAGOLJUB DRAŽEN [REDACTED] |
| 1573 | | 2 | Porodična stambena zgrada DIOBA | 956 | P1 49 | Susvojina KNEŽEVIĆ DUŠAN HAJDANA [REDACTED] Susvojina ILIĆ ROĐ.BOLJEVIĆ DUŠAN TATJANA [REDACTED] |

Datum i vrijeme: 11.04.2023. 09:23:22

SPISAK PODNIJETIH ZAHTJEVA NA NEPOKRETNOSTIMA

| Br. parcele podbroj | Zgrada | Predmet | Datum i vrijeme | Podnosilac | Sadržina |
|------------------------|--------|----------------------|------------------|-----------------|--|
| | PD | | | | |
| 1573/0 | | 101-2-919-201/1-2023 | 12.01.2023 10:21 | BOLJEVIĆ DRAŽEN | ZA UKNJIŽBU PARCELACIJE PO DUPU KO PG 1 PARC 1575 1574/1 1573 |



CRNA GORA

UPRAVA ZA KATASTAR
I DRŽAVNU IMOVINU

PODRUČNA JEDINICA
PODGORICA

Broj: 101-919-16968/2023

Datum: 11.04.2023.

KO: PODGORICA I



Na osnovu člana 173 Zakona o državnom premjeru i katastru nepokretnosti ("Sl. list RCG" br. 29/07, "Sl. list CG" br. 73/10, 032/11, 040/11, 043/15, 037/17 i 17/18), postupajući po zahtjevu URBANIZA 101-917/23-1369, , za potrebe izdaje se

LIST NEPOKRETNOSTI 4290 - IZVOD

| Podaci o parcelama | | | | | | | | | |
|--------------------|---------|-------------|------------|-------------|------------------------------|--|------------|-------------------------|--------|
| Broj | Podbroj | Broj zgrade | Plan Skica | Datum upisa | Potes ili ulica i kućni broj | Način korišćenja Osnov sticanja | Bon. klasa | Površina m ² | Prihod |
| 1574 | 1 | | 13 14 | | KRUŠEVAC | Voćnjak 3. klase ODLUKA DRŽAVNOG ORGANA | | 201 | 2.55 |
| | | | | | | | | 201 | 2.55 |

| Podaci o vlasniku ili nosiocu | | | |
|-------------------------------|---------------------------------------|-------------|------------|
| Matični broj - ID broj | Naziv nosioca prava - adresa i mjesto | Osnov prava | Obim prava |
| | BOLJEVIĆ DRAGOLJUB DRAŽEN | Svojina | 1/1 |

| Podaci o teretima i ograničenjima | | | | | | | |
|-----------------------------------|---------|-------------|----|------------|------------------|---------------------------|--|
| Broj | Podbroj | Broj zgrade | PD | Redni broj | Način korišćenja | Datum upisa Vrijeme upisa | Opis prava |
| 1574 | 1 | | | 1 | Voćnjak 3. klase | 16/02/2023 9:27 | Zabilježba žalbe ZABILJEŽBA ŽALBE PREDATE OD STRANE BOLJEVIĆ DRAŽENA IZJAVLJENA NA RJEŠENJE BR. 919-101-UP-201/23 OD 16.01.2023. GOD. |

Naplata takse je oslobođena na osnovu člana 17 Zakona o administrativnim taksama ("Sl. list CG, br. 18/19). Naplata naknade oslobođena je na osnovu člana 174 Zakona o državnom premjeru i katastru nepokretnosti ("Sl. list RCG" br. 29/07, "Sl. list CG" br. 73/10, 032/11, 040/11, 043/15, 037/17 i 17/18).

Načelnik:

Slavica Bobičić, dipl. prav.





SPISAK PODNIJETIH ZAHTJEVA NA NEPOKRETNOSTIMA

| Br. parcele podbroj | Zgrada | Predmet | Datum i vrijeme | Podnosilac | Sadržina |
|------------------------|--------|----------------------|------------------|-----------------|--|
| | PD | | | | |
| 1574/1 | | 101-2-919-201/1-2023 | 12.01.2023 10:21 | BOLJEVIĆ DRAŽEN | ZA UKNJIŽBU PARCELACIJE PO DUPU KO PG 1 PARC 1575 1574/1 1573 |

CRNA GORA

UPRAVA ZA KATASTAR I DRŽAVNU IMOVINU

PODRUČNA JEDINICA: PODGORICA

Broj: 101-917/23-1369

Datum: 13.04.2023.



Katastarska opština: PODGORICA I

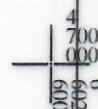
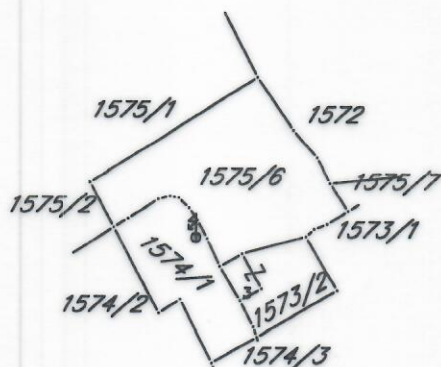
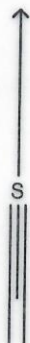
Broj lista nepokretnosti: 4290, 758

Broj plana: 19

Parcele: 1574/1, 1575/6, 1573/2

KOPIJA PLANA

Razmjera 1: 1000



IZVOD IZ DIGITALNOG PLANA

Obradio:
