

URBANISTIČKO - TEHNIČKI USLOVI

GLAVNI GRAD PODGORICA
SEKRETARIJAT ZA PLANIRANJE PROSTORA
I ODRŽIVI RAZVOJ

Broj: D 08-332/23-913

Podgorica, 06.06.2023.godine



SEKRETARIJAT ZA PLANIRANJE PROSTORA I ODRŽIVI RAZVOJ GLAVNI GRAD PODGORICA

na osnovu člana 74. Zakona o planiranju prostora i izgradnji objekata ("Sl.list CG" br.64/17, 44/18, 63/18,011/19), Uredbe o povjeravanju dijela poslova Ministarstva održivog razvoja i turizma jedinicama lokalne samouprave ("Sl. list CG", br. 87/18, 28/19, 75/19, 116/20 i 76/21, 141/21), DUP-a "Naselje 1.maj", evidentiran u Registru planske dokumentacije Ministarstva ekologije, prostornog planiranja i podnijetog zahtjeva Agencije za izgradnju i razvoj Podgorice, d.o.o. Podgorica, izdaje:

URBANISTIČKO-TEHNIČKE USLOVE

za izradu tehničke dokumentacije -

za izradu Glavnog projekta saobraćajnice sa parkinzima za potrebe komunalnog opremanja UP 204 u zahvatu DUP-a "Naselje 1.maj" u Podgorici

PODNOŠILAC ZAHTJEVA:

Agencija za izgradnju i razvoj
Podgorice, d.o.o. Podgorica

1 POSTOJEĆE STANJE

Uvidom u priloženu dokumentaciju i planske smjernice može se konstatovati da saobraćajnica nije izgrađena.



2 PLANIRANO STANJE

2.1. Namjena parcele odnosno lokacije

	<p>Saobraćajnica u zahvatu DUP-a "Naselje 1.maj" u Podgorici, koja je predmet UTU –a, markirana je na graf. prilogu "Saobraćaj".</p> <p>Saobraćajnica pripada mreži sekundarnih ulica. Sekundarni dio mreže predložen je tako da, dopunjujući primarni sistem mreže, obezbjeđuje pristupačnost do svake parcele.</p> <p><u>Urbanističko-tehnički uslovi za saobraćajne površine</u></p> <p>Ovim planom je predviđeno da se prostor između obodnih bulevara poveže sa više ulica. Planirane saobraćajnice su zadržane po prethodnom, važećem planu, sa planiranom izgradnjom parking prostora.</p> <p>Uz saobraćajnicu planiran je trotoar, a širina je prikazana na poprečnim presjecima. Poprečni presjek predmetne saobraćajnice prikazan je na grafičkom prilogu. Osovina saobraćajnice definisana je koordinatama, a ista je očitana sa digitalne geodetske podloge (R=1:1000). Tačnost odgovara tačnosti čitanja sa geodetske podloge. Koordinate tačaka prikazane su na grafičkom prilogu, kao i kote na ukrštajima pojedinih saobraćajnica da bi se vidjela približna nivelacija, a prilikom izrade glavnih projekata saobraćajnica moguće je visinske kote i promijeniti (ukoliko ima neslaganja kod nivelacije to je zbog loše podloge).</p> <p>Zastori svih ulica su od asfalt betona. Zastori novih pješačkih staza uz saobraćajnice i van njih su od betona ili prefabrikovanih betonskih "BEHATON" elemenata. Odvodnjavanje ulica treba riješiti sa atmosferskom kanalizacijom.</p> <p>Prilikom izrade glavnih projekata saobraćajnica sastavni dio je i projekat saobraćajne signalizacije i saobraćajno - tehničke opreme.</p> <p>Najmanje 5% parking mjesta namjenti za lica sa invaliditetom, shodno važećem Pravilniku.</p>
2.2.	<p>Pravila parcelacije, građevinska i regulaciona linija, odnos prema susjednim parcelama</p>
	<p>Prilikom izrade tehničke dokumentacije poštovati važeći Pravilnik o načinu izrade i sadržini tehničke dokumentacije za građenje objekata, kojim je propisano da tehnička dokumentacija sadrži grafički prikaz trase objekta na ažurnim kat. podlogama, kao i tehničke propise, normative I standarde za projektovanje ove vrste objekata.</p>
3	<p>PREPORUKE ZA SMANJENJE UTICAJA I ZAŠTITU OD ZEMLJOTRESA, KAO I DRUGE USLOVE ZA ZAŠTITU OD ELEMENTARNIH NEPOGODA I TEHNIČKO-TEHNOLOŠKIH I DRUGIH NESREĆA</p>
	<p>Mjere zaštite od elementarnih nepogoda obuhvataju preventivne mjere kojima se sprječava ili ublažava dejstvo elementarnih nepogoda. Smjernice za zaštitu su definisane u Nacionalnoj strategiji za vanredne situacije te nacionalnom i opštinskom planu zaštite i spašavanja.</p> <p>Elementarne nepogode mogu biti:</p> <ul style="list-style-type: none"> - Prirodne nepogode (zemljotres, požari, klizanje tla, poplave, orkanski vetrovi, snježne lavine i nanosi i dr.); - Nepogode izazvane djelovanjem čovjeka (nesolidna gradnja, havarije industrijskih postrojenja, požari velikih razmera, eksplozije i dr.);

	<p>- ili drugi oblik opšte opasnosti (tehničko-tehnološke katastrofe, kontaminacija, i dr.) Štete izazvane elementarnim nepogodama u Crnoj Gori su veoma velike (materijalna dobra i gubici ljudskih života). Naročito su izražene štete od zemljotresa, požara, poplava, klizišta i jakih vjetrova.</p> <p>Kako su štete od elementarnih nepogoda po karakteru slične ratnim katastrofama, ciljevi i mjere zaštite su delimično identični.</p> <p>U cilju zaštite od elementarnih nepogoda postupiti u skladu sa Zakonom o zaštiti i spašavanju ("Sl.list CG br.13/07, 05/08, 86/09, 32/11 i 54/16) i Pravilnikom o mjerama zaštite od elementarnih nepogoda ("Sl.list RCG br. 8/93).</p>
4	USLOVI I MJERE ZAŠTITE ŽIVOTNE SREDINE
	Tehničkom dokumentacijom poštovati odredbe koje se odnose na zaštitu životne sredine u skladu sa odredbama Zakona o procjeni uticaja na životnu sredinu („Službeni list CG“, br.40/10, 73/10, 40/11, 27/13, 52/16) i Zakonom za zaštitu prirode („Službeni list CG“, br.54/16).
5	USLOVI ZA PEJZAŽNO OBLIKOVANJE
	Projektom obuhvatiti i fazu hortikulture shodno grafičkom prilogu ovih uslova.
6	USLOVI I MJERE ZAŠTITE NEPOKRETNIH KULTURNIH DOBARA I NJIHOVE ZAŠTIĆENE OKOLINE
	Ukoliko se pri izradi projektne dokumentacije i izvođenju radova naiđe na tragove ostataka iz prošlosti, investitor je obavezan da o tome obavijesti nadležni organ koji će preduzeti Zakonom propisane mjere u cilju zaštite kulturnog dobra.
7	USLOVI ZA LICA SMANJENE POKRETLJIVOSTI I LICA SA INVALIDITETOM
	Kretanje lica sa invaliditetom omogućiti projektovanjem oborenih ivičnjaka na mjestu pješačkih prelaza, kao i povezivanje rampi viših i nižih prostora, obezbjeđenjem dovoljne širine bezbjednih nagiba i odgovarajućom obradom površina.
	Pri projektovanju i građenju saobraćajnih površina potrebno je pridržavati se standarda i propisa koji regulišu ovu oblast (Pravilnik o bližim uslovima i načinu prilagođavanja objekata za pristup i kretanje lica smanjene pokretljivosti, "Sl. list CG" br.48/13 i 44/15).
8	USLOVI ZA POSTAVLJANJE I GRADNJU POMOĆNIH OBJEKATA
	/
9	USLOVI ZA OBJEKTE KOJI MOGU UTICATI NA BEZBJEDNOST VAZDUŠNOG SAOBRAĆAJA
	/
10	USLOVI ZA OBJEKTE KOJI MOGU UTICATI NA PROMJENE U VODNOM REŽIMU
	/
11	MOGUĆNOST FAZNOG GRAĐENJA OBJEKTA
	Moguća je faznost gradnje, kojom se određuje tehničko-tehnološka i funkcionalna cjelina građenja objekta.
12	USLOVI ZA PRIKLJUČENJE NA INFRASTRUKTURU
12.1.	Uslovi priključenja na elektroenergetsku infrastrukturu

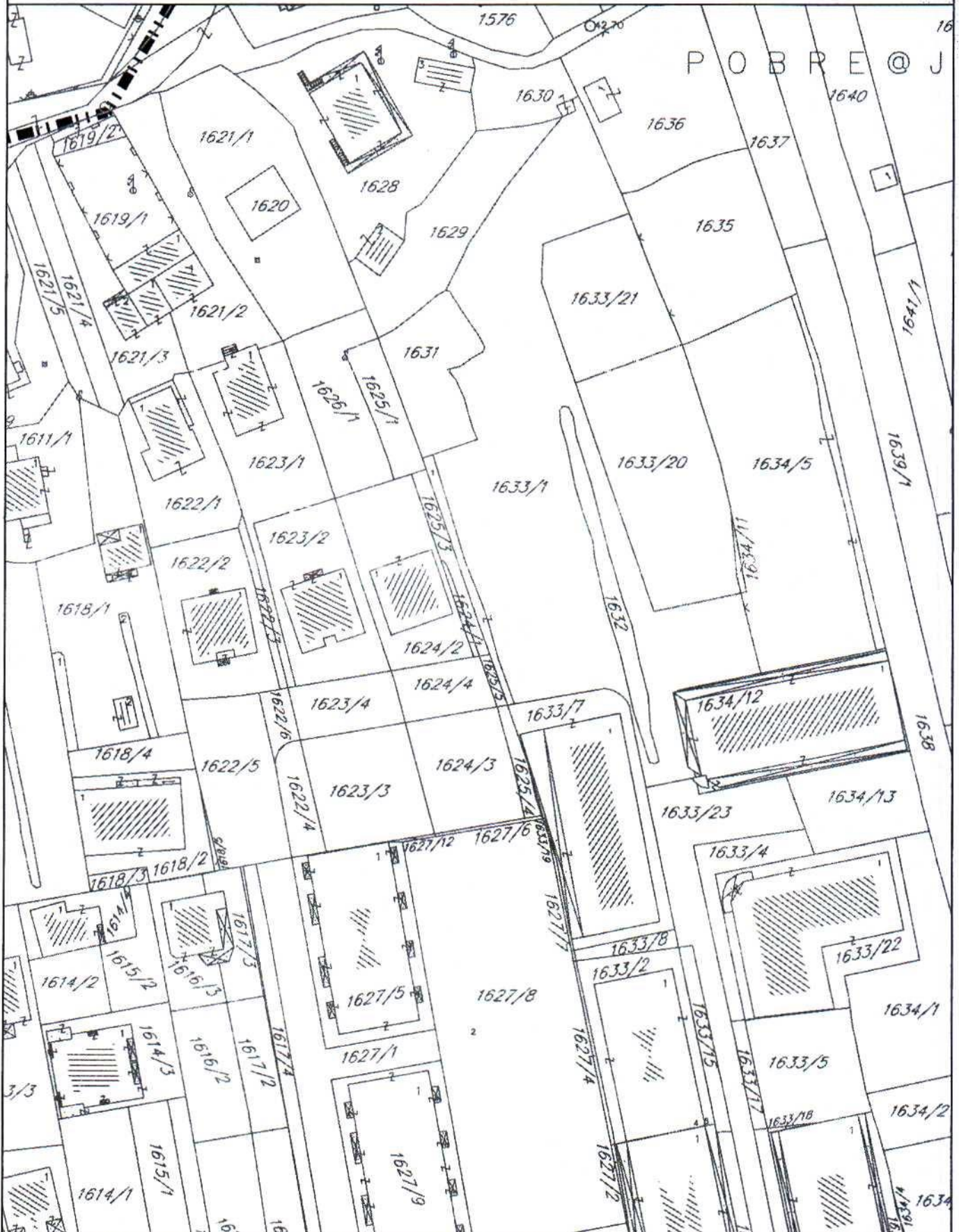
	<p>Prilikom izrade tehničke dokumentacije potrebno je poštovati sljedeće preporuke EPCG:</p> <ul style="list-style-type: none"> - Tehnička preporuka za priključke potrošača na niskonaponsku mrežu TP-2 (II dopunjeno izdanje) - Tehnička preporuka – Tipizacija mjernih mjesta - Uputstvo i tehnički uslovi za izbor i ugradnju ograničavanja strujnoj opterećenja - Tehnička preporuka TP-1b – Distributivna transformatorska stanica DTS-EPCG 10/0.4kV <p>Javnu rasvjetu projektovati u skladu sa Preporukama za projektovanje, izvođenje i održavanje javne rasvjete na području Glavnog grada – Podgorica.</p>
12.2.	Uslovi priključenja na vodovodnu i kanalizacionu infrastrukturu
	Instalacije vodovoda i kanalizacije projektovati u svemu prema važećim propisima i normama za tu vrstu objekata, a priključiti ih na gradsku infrastrukturu prema uslovima nadležnog organa koji su sastavni dio ovih UTU –a .
12.3.	Uslovi priključenja na saobraćajnu infrastrukturu
	Kontaktne zone predmetne lokacije detaljno je planski razradjena važećim DUP-om koji je definisao regulacione elemente obodnih javnih saobraćajnica i način priključenja na saobraćajnu infrastrukturu. Saobraćajnu infrastrukturu projektovati u svemu prema važećim propisima i normama za tu vrstu objekata i prema tehničkim uslovima nadležnog organa.
12.4.	Ostali infrastrukturni uslovi
	<ul style="list-style-type: none"> - sajt na kome se nalaze relevantni propisi u skladu sa kojim se obavlja izrada tehničke dokumentacije http:// www.ekip.me/regulativa/; - sajt na kome Agencija objavljuje podatke o postojećem stanju elektronske komunikacione infrastrukture http://ekinfrastuktura.ekip.me/ekip.me kao i - adresu web portala http://ekinfrastuktura.ekip.me/ekip/login.jsp preko koga sve zainteresovane strane od Agencije za telekomunikacije i poštansku djelatnost mogu da zatraže otvaranje korisničkog naloga, kako bi pristupili georeferenciranoj bazi podataka elektronske komunikacione infrastrukture.
13	POTREBA IZRADE GEODETSKIH, GEOLOŠKIH -GEOTEHNIČKIH, INŽENJERSKO-GEOLOŠKIH, HIDROGEOLOŠKIH, GEOMEHANIČKIH I SEIZMIČKIH) PODLOGA, KAO I VRŠENJA GEOTEHNIČKIH ISTRAŽNIH RADOVA I DRUGIH ISPITIVANJA
	/
14.	POTREBA IZRADE URBANISTIČKOG PROJEKTA
	/
15.	NAPOMENA Tekstualni i grafički dio DUP-a "Naselje 1.maj" u kojem su detaljno propisani način izgradnje i uslovi za priključenje na infrastrukturnu mrežu na nivou planskog dokumenta, dostupni su u Registru važeće planske dokumentacije na sljedećoj adresi: http://www.planovidozvole.mrt.gov.me/LAMP/PlanningDocument?m=PG , kojeg vodi Ministarstvo ekologije, prostornog planiranja i urbanizma.
	DOSTAVLJENO: Podnosiocu zahtjeva, Direkciji za inspekcijski nadzor a/a

	<p>OBRADIVAČ URBANISTIČKO-TEHNIČKIH USLOVA :</p> <p>Damir Aljošević, spec.sci.arh.</p> 	<p>OVLAŠĆENO SLUŽBENO LICE RUKOVODILAC SEKTORA ZA IZGRADNJU I LEGALIZACIJU OBJEKATA:</p> <p>mr Radmila Maljević, dipl.ing. saob.</p> 
	<p>PRILOZI</p>	
	<p>-Grafički prilozi iz planskog dokumenta - Tehnički uslova "Vodovod I kanalizacija", d.o.o. Podgorica</p>	

CRNA GORA
GLAVNI GRAD- PODGORICA
Sekretarijat za planiranje
prostora i održivi razvoj
Broj: 08-332/23-913
Podgorica ,05.06.2023. god.

DUP "Naselje I.maj" Podgorica


Podnosilac zahtjeva :
AGENCIJA ZA IZGRADNJU I RAZVOJ PODGORICE
DOO



Geodetska podloga

prilog 1


6'-6"



Koordinate tjemena raskrsnica		
Br.	Y	X
T47	6601525.01	4699694.75
T48	6601582.31	4699700.76
T49	6601565.55	4699750.72
T50	6601679.59	4699710.97
T51	6601674.09	4699730.71
T52	6601674.64	4699739.34
T53	6601665.28	4699787.97
T54	6601681.36	4699694.01
T55	6601721.37	4699715.35
T56	6601734.31	4699718.62
T57	6601709.21	4699807.21
T58	6601852.03	4699642.33
T59	6601775.03	4699733.55
T60	6601809.96	4699751.42
T61	6601820.69	4699723.61
T62	6601766.21	4699864.89
T63	6601799.98	4699883.47
T64	6601853.01	4699722.03
T65	6602010.75	4699737.05
T66	6602013.65	4699716.66
T67	6602019.32	4699658.69
T68	6602053.24	4699677.58
T69	6602054.75	4699662.15
T70	6601889.45	4699798.44
T71	6602036.01	4699864.23
T72	6602075.38	4699880.64
T73	6602105.24	4699892.50
T74	6602090.13	4699846.03
T75	6602223.09	4699955.49
T76	6602268.56	4699972.42
T77	6602298.73	469955.55
T78	6602305.24	4699887.83
T79	6602259.66	4699883.87
T80	6602174.07	4699876.43
T81	6602264.22	4699826.44
T82	6602374.44	4699892.98
T83	6602439.73	4699897.70
T84	6602515.90	4699910.34
T85	6602523.43	4699875.90
T86	6602394.90	4699764.60
T87	6602462.89	4699769.66
T88	6602528.28	4699771.16
T89	6602544.07	4699775.51
T90	6602548.65	4699758.88
T91	6602647.36	4699803.97
T92	6602638.54	4699969.70
T93	6602599.47	4699975.04
T94	6602488.62	4699987.98
T95	6602501.39	4700017.48
T96	6602494.53	4700020.45
T97	6602467.28	4700027.28
T98	6602440.82	4700019.79
T99	6602414.35	4700012.31
T100	6602423.42	4700028.63
T101	6602570.54	4700063.53
T102	6602620.18	4700082.86
T103	4700076.99	4700076.99
T104	6602627.04	4700102.49
T105	6602594.27	4700113.94
T106	6602495.31	4700150.72



ELEKTROENERGETSKA INFRASTRUKTURA



Postojeća transformatorska stanica



Planirana transformatorska stanica



Postojeći elektrovod 35kV



Postojeći elektrovod 10kV



Planirani elektrovod 10kV



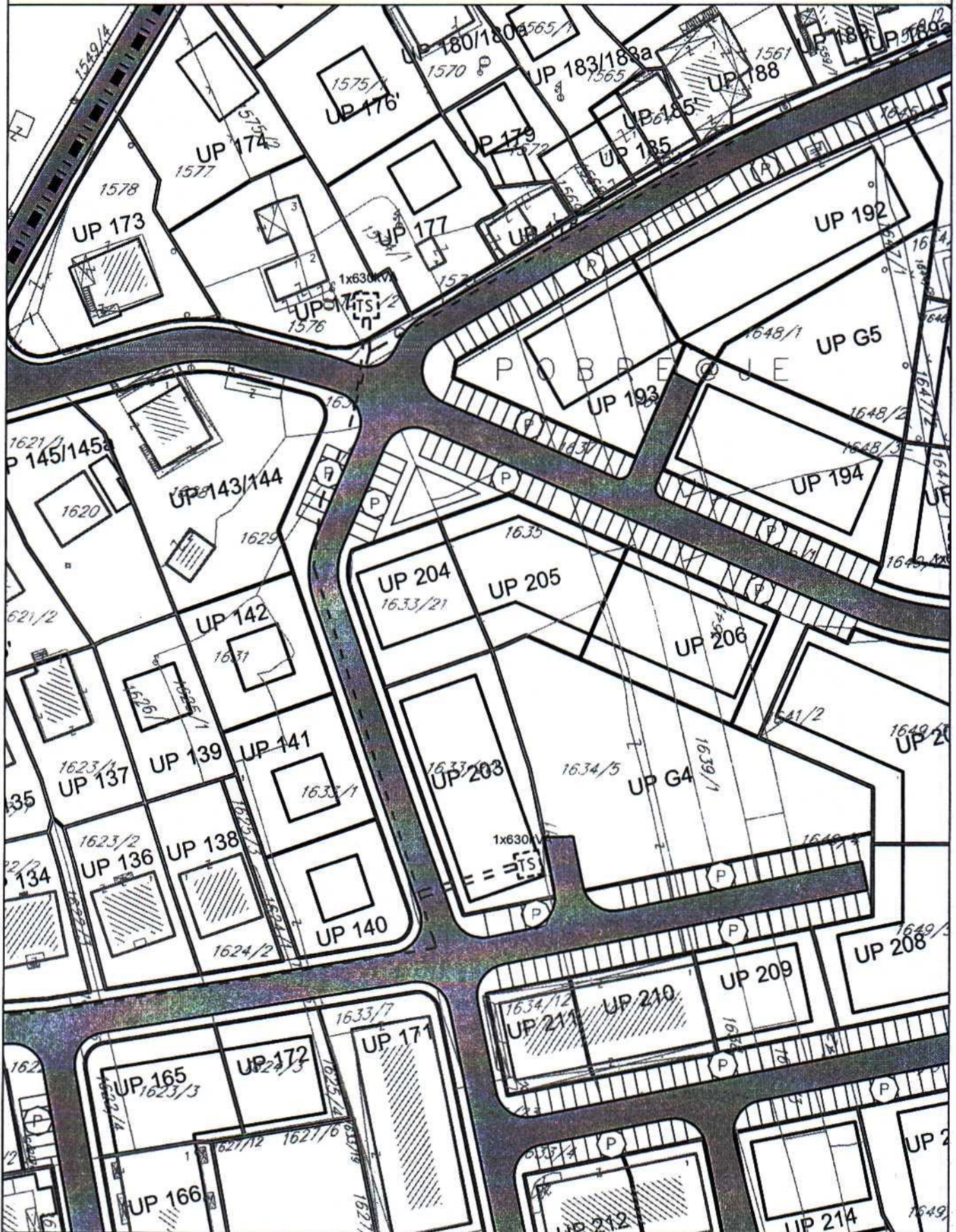
HIDROTEHNIČKA INFRASTRUKTURA:

	Postojeći vodovod
	Postojeći vodovod višeg reda
	Planirani vodovod
	Planirani vodovod višeg reda
	Ukidanje vodovoda
	Postojeća fekalna kanalizacija
	Postojeći kanalizacioni vod višeg reda
	Planirana fekalna kanalizacija
	Planirani kanalizacioni vod višeg reda
	Ukidanje kanalizacionog voda
	Smjer odvođenja fekalne kanalizacije
	Postojeća atmosferska kanalizacija
	Postojeća atmosferska kanalizacija višeg reda
	Planirana atmosferska kanalizacija
	Planirana atmosferska kanalizacija višeg reda
	Smjer odvođenja atmosferske kanalizacije

CRNA GORA
GLAVNI GRAD- PODGORICA
Sekretarijat za planiranje
prostora i održivi razvoj
Broj: 08-332/23-913
Podgorica ,05.06.2023. god.

DUP "Naselje I.maj" Podgorica

Podnosilac zahtjeva :
AGENCIJA ZA IZGRADNJU I RAZVOJ PODGORICE
DOO







ELEKTRONSKA KOMUNIKACIONA INFRASTRUKTURA:




TK okno - Postojeće kablovsko okno



TK podzemni vod - Postojeća elektronska
komunikaciona infrastruktura



Planirano TK okno - Planirano kablovsko okno
NO 01, ..., NO 87



Planirani TK podzemni vod - Planirana elektronska
komunikaciona infrastruktura sa 4 PVC cijevi prečni.110mm



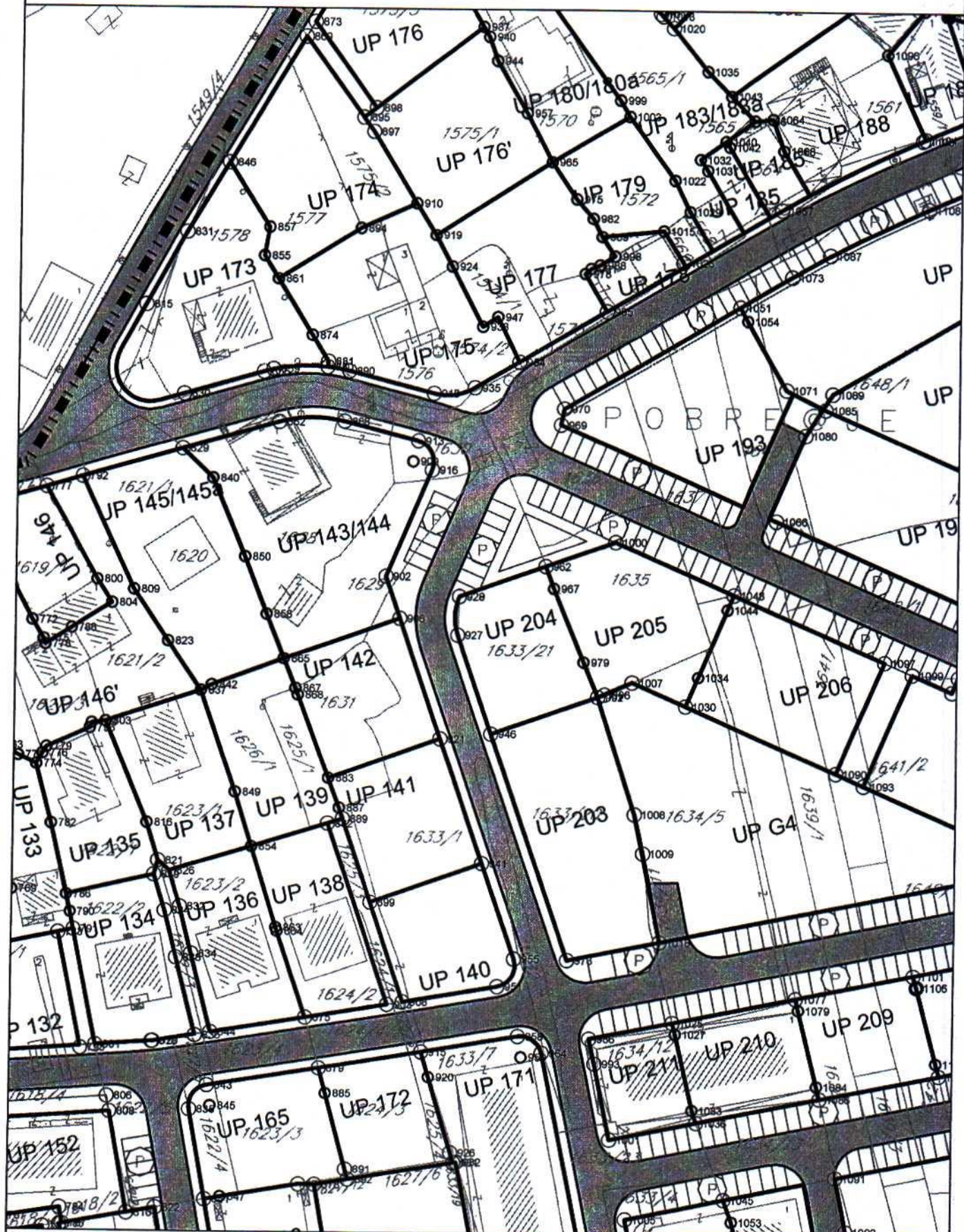
LEGENDA:

- | | |
|--|--|
| | Granica zahvata DUP-a |
| | Granica katastarske parcele |
| | Broj katastarske parcele |
| | Postojeći objekti |
| | Planirani objekti |
| | Granica urbanističke parcele |
| | Broj urbanističke parcele |
| | Planirana spratnost objekta |
| | Regulaciona linija (koordinate tjemena su date u separatu) |
| | Građevinska linija (koordinate tjemena su date u separatu) |

CRNA GORA
GLAVNI GRAD- PODGORICA
Sekretarijat za planiranje
prostora i održivi razvoj
Broj: 08-332/23-913
Podgorica ,05.06.2023. god.

DUP "Naselje I.maj" Podgorica

Podnosilac zahtjeva :
AGENCIJA ZA IZGRADNJU I RAZVOJ PODGORICE
DOO



Plan parcelacije, regulacije i nivelacije prilog 6

Koordinate tjemena građevinskih linija

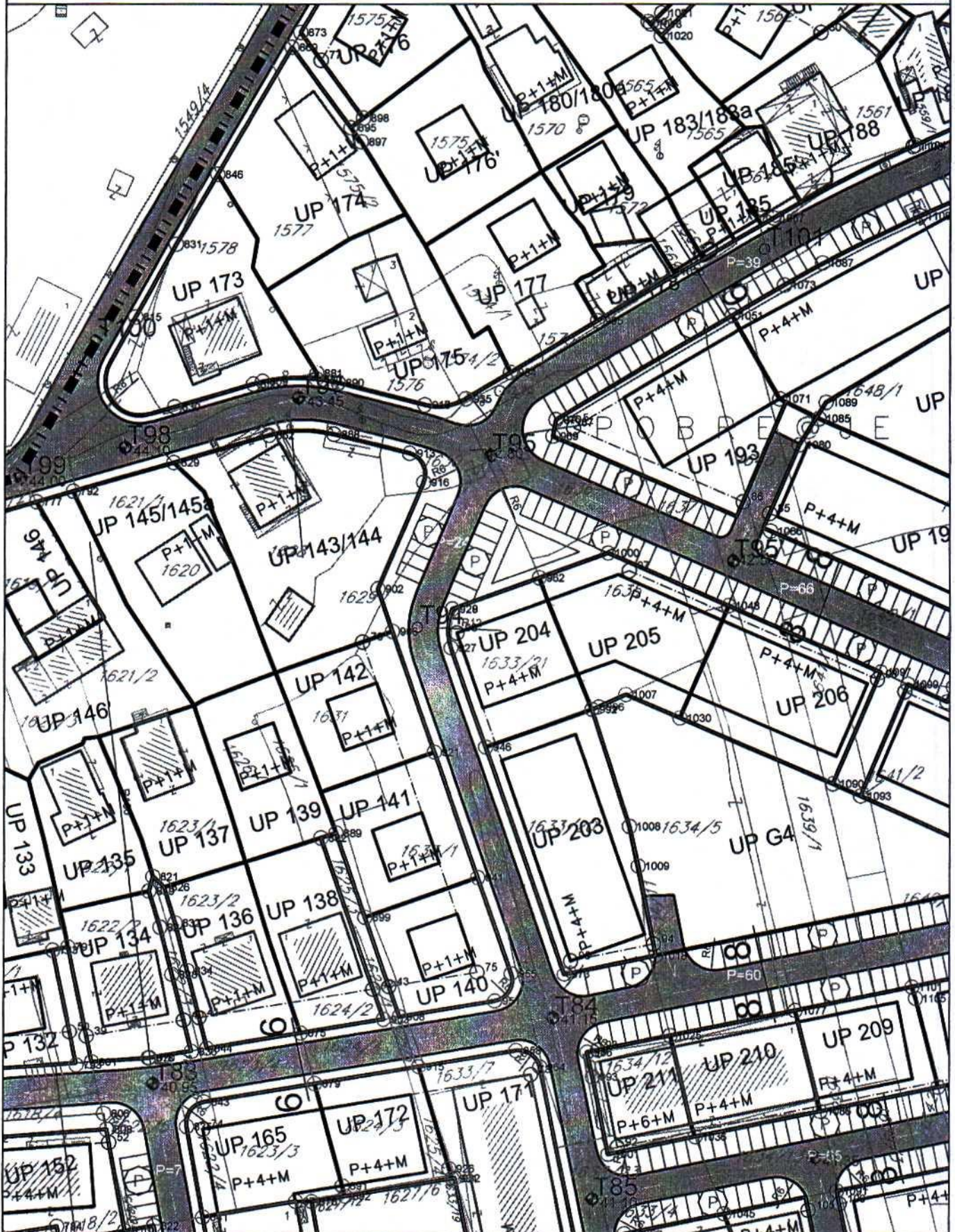
Br.	X	Y
1	6602077.792	4699868.597
2	6602045.351	4699855.35
3	6602066.936	4699826.501
4	6602077.363	4699806.228
5	6602125.876	4699802.429
6	6602107.882	4699801.002
7	6602097.758	4699844.151
8	6602086.125	4699872
9	6602128.139	4699889.157
10	6602231.509	4699940.712
11	6602215.969	4699939.338
12	6602195.272	4699931.168
13	6602162.97	4699914.39
14	6602164.123	4699910.291
15	6602136.426	4699894.024
16	6602155.941	4699859.983
17	6602164.179	4699828.539
18	6602162.595	4699863.891
19	6602225.51	4699839.421
20	6602180.955	4699835.888
21	6602161.7	4699805.27
22	6602254.149	4699812.601
23	6602251.215	4699835.441
24	6602269.262	4699873.508
25	6602296.177	4699875.643
26	6602248.368	4699871.343
27	6602169.333	4699891.076
28	6602249.537	4699898.044
29	6602249.622	4699896.044
30	6602288.275	4699899.402
31	6602286.929	4699916.376
32	6602284.874	4699942.284
33	6602248.387	4699921.068
34	6602286.295	4699924.361
35	6602239.478	4699941.417
36	6602247.454	4699942.122
37	6602247.032	4699951.332
38	6602285.834	4699965.781
39	6602427.214	4699906.778

40	6602445.598	4699909.827
41	6602448.569	4699910.319
42	6602481.652	4699915.806
43	6602484.654	4699916.304
44	6602369.163	4699983.405
45	6602355.612	4699981.74
46	6602351.641	4699981.252
47	6602311.145	4699976.275
48	6602317.204	4699899.868
49	6602376.435	4699904.153
50	6602423.977	4699907.593
51	6602380.794	4699904.469
52	6602431.581	4699886.586
53	6602385.608	4699883.261
54	6602367.088	4699881.921
55	6602322.02	4699878.66
56	6602329.914	4699779.111
57	6602382.955	4699780.328
58	6602368.797	4699858.483
59	6602377.288	4699805.204
60	6602393.735	4699816.375
61	6602386.49	4699861.836
62	6602394.73	4699816.485
63	6602400.428	4699780.729
64	6602421.975	4699825.711
65	6602430.012	4699781.408
66	6602437.602	4699781.582
67	6602453.052	4699781.936
68	6602441.509	4699845.748
69	6602458.889	4699836.744
70	6602459.957	4699830.84
71	6602470.343	4699773.421
72	6602534.866	4699786.722
73	6602511.62	4699899.49
74	6602449.406	4699889.171
75	6602501.432	4699919.087
76	6602479.541	4699981.397
77	6602471.457	4700090.524
78	6602502.052	4700141.542
79	6602521.704	4700123.468
80	6602566.464	4700095.705
81	6602618.14	4700177.12

CRNA GORA
GLAVNI GRAD- PODGORICA
Sekretarijat za planiranje
prostora i održivi razvoj
Broj: 08-332/23-913
Podgorica ,05.06.2023. god.

DUP "Naselje I.maj" Podgorica

Podnosilac zahtjeva :
AGENCIJA ZA IZGRADNJU I RAZVOJ PODGORICE
DOO



Plan parcelacije, regulacije i nivelacije prilog 6

82	6602666.997	4700168.802
83	6602589.496	4700125.406
84	6602645.049	4700105.993
85	6602556.922	4700005.438
86	6602551.874	4700007.622
87	6602519.651	4700021.566
88	6602621.696	4700077.559
89	6602636.134	4700075.315
90	6602626.645	4700031.031
91	6602619.137	4699978.517
92	6602528.228	4699885.791
93	6602524.442	4699904.156
94	6602535.039	4699924.395
95	6602519.237	4699921.202
96	6602497.495	4699983.082
97	6602530.316	4699994.614
98	6602577.386	4699974.246
99	6602582.682	4699971.954
100	6602618.05	4699956.65
101	6602618.151	4699903.95
102	6602631.956	4699811.138
103	6602548.365	4699788.104
104	6602532.073	4699867.141
105	6602564.31	4699873.668
106	6602570.191	4699874.858
108	6602130.774	4699863.317
109	6602150.809	4699786.851
110	6602085.965	4699760.644
111	6602155.771	4699766.179
112	6602164.743	4699766.89
113	6602303.926	4699777.927
114	6601879.13	4699881.542
115	6601939.144	4699892.41
116	6601915.913	4699981.874
117	6601936.134	4699945.163
118	6601931.286	4699939.792
119	6601932.152	4699909.415
120	6601883.877	4699904.959
121	6601902.173	4699905.483
122	6601901.628	4699924.6
123	6601832.224	4699931.179
124	6601898.376	4699967.583

125	6601851.934	4699876.964
126	6601833.269	4699847.86
127	6601825.314	4699862.315
128	6601785.776	4699840.557
129	6601804.996	4699851.134
130	6601812.951	4699836.678
131	6601921.475	4699838.852
132	6601807.939	4699783.078
133	6601822.997	4699734.994
134	6601877.877	4699785.793
135	6601882.28	4699740.774
136	6601996.24	4699751.884
137	6601907.66	4699743.248
138	6601905.181	4699768.599
139	6601904.622	4699774.309
140	6601902.915	4699791.759
141	6601962.241	4699820.902
142	6601989.231	4699823.542
143	6601798.303	4699752.478
144	6601760.287	4699851.07
145	6601777.296	4699806.959
146	6601723.257	4699790.262
147	6601729.095	4699771.114
148	6601704.844	4699809.505
149	6601711.799	4699786.721
150	6601675.097	4699775.381
151	6601677.715	4699761.312
152	6601666.737	4699735.587
153	6601663.319	4699753.951
154	6601610.354	4699737.802
155	6601600.375	4699758.75
156	6601636.767	4699771.328
157	6601644.101	4699790.876
158	6601618.719	4699783.27
159	6601658.348	4699794.858
160	6601719.079	4699868.913
161	6601474.213	4699734.159
107	6602616.873	4699884.31

Koordinate tjemena urbanističkih parcela

Br.	X	Y
31	6601531.426	4699728.91
33	6601535.39	4699730.65
34	6601536.66	4699731.05
35	6601538.29	4699754.42
36	6601538.68	4699757.6
38	6601540.479	4699750.409
39	6601545.32	4699741.54
41	6601547.31	4699737.61
42	6601548.41	4699735.13
45	6601551.61	4699727.17
46	6601552.352	4699724.756
47	6601553.27	4699721.86
62	6601576.45	4699787.74
65	6601577.13	4699787
66	6601581.37	4699781.45
69	6601583.24	4699779.54
70	6601586.6	4699775.42
71	6601588.036	4699710.666
73	6601591.93	4699769.02
79	6601607.89	4699743.57
80	6601614.74	4699793.99
82	6601617.47	4699721.14
85	6601623.709	4699748.171
86	6601627	4699799.43
87	6601628.909	4699794.675
88	6601631.14	4699801.29
89	6601631.242	4699787.023
90	6601631.99	4699750.58
96	6601637.04	4699770.56
97	6601637.67	4699809.08
98	6601638.65	4699765
99	6601639.067	4699804.851
100	6601640.98	4699811.871
101	6601642.35	4699794.91
102	6601642.48	4699754.01
108	6601648.14	4699778.06
109	6601650.15	4699730.7
115	6601652.62	4699764.2
118	6601654.6	4699757.53

126	6601658.731	4699779.39
128	6601661.817	4699812.743
129	6601662.23	4699734
146	6601672.54	4699782.47
155	6601678.34	4699828.43
159	6601680.65	4699784.68
160	6601682.29	4699821.66
162	6601682.969	4699822.261
163	6601685.083	4699816.816
168	6601686.35	4699814.62
171	6601690.64	4699806.76
173	6601692.56	4699799.1
176	6601694.07	4699788.3
177	6601694.32	4699828.58
178	6601694.923	4699829.203
180	6601697.965	4699765.177
181	6601698.04	4699765.19
185	6601701.239	4699744.26
189	6601704.492	4699731.185
201	6601715.43	4699790.65
204	6601717.98	4699802.95
205	6601718.365	4699768.614
206	6601719.34	4699774.29
207	6601719.824	4699772.6
210	6601723.228	4699769.776
211	6601723.674	4699749.842
221	6601733.459	4699746.139
224	6601732.63	4699771.92
227	6601735.878	4699879.87
239	6601747.96	4699809.65
242	6601749.89	4699803.37
246	6601759.04	4699777.96
247	6601760.689	4699772.784
248	6601761.098	4699813.934
249	6601763.6	4699814.75
250	6601764.78	4699759.94
254	6601766.208	4699755.403
255	6601768.38	4699748.5
257	6601769.564	4699898.408
269	6601783.976	4699906.34
285	6601803.688	4699917.188
290	6601810.275	4699824.721

304	6601825.847	4699833.589
310	6601832.216	4699822.944
322	6601842.293	4699843.038
323	6601842.91	4699892.55
325	6601852.37	4699872.51
326	6601852.47	4699825.04
330	6601860.98	4699853.88
332	6601862.38	4699849.86
335	6601868.42	4699830.18
336	6601868.89	4699910.837
339	6601874.1	4699812.31
340	6601874.925	4699893.57
342	6601879.501	4699961.014
343	6601879.548	4699961.381
345	6601882.019	4699922.72
347	6601884.71	4699896.99
348	6601887.61	4699857.28
351	6601891.84	4699899.58
352	6601894.067	4699894.528
353	6601894.203	4699894.545
358	6601903.08	4699946.05
359	6601903.3	4699940
360	6601904.62	4699929.81
361	6601905.12	4699946.95
363	6601905.48	4699927.72
364	6601906.21	4699925.25
366	6601906.94	4699922.78
368	6601908.273	4699972.066
370	6601909.108	4699970.306
372	6601910.5	4699966.14
374	6601913.024	4699966.92
379	6601914.462	4699962.779
380	6601914.611	4699975.947
381	6601914.63	4699950.56
382	6601915.01	4699960.44
384	6601915.85	4699937.26
385	6601916.612	4699928.516
387	6601916.81	4699954.11
396	6601919.69	4699956.23
397	6601921.37	4699958.48
398	6601921.98	4699961.2
399	6601922.91	4699963.84

402	6601925.01	4699969.37
408	6601934.666	4699807.356
418	6601941.279	4699793.893
468	6602046.991	4699858.72
473	6602065.96	4699847.75
474	6602067.68	4699844.421
478	6602073.425	4699804.587
489	6602086.996	4699875.057
498	6602100.681	4699798.157
500	6602107.345	4699783.405
501	6602108.17	4699856.24
503	6602110.04	4699851.14
505	6602119.426	4699825.588
506	6602119.43	4699825.59
508	6602123.15	4699815.45
509	6602123.65	4699813.06
510	6602124.252	4699892.154
511	6602124.672	4699808.154
513	6602129.495	4699785.161
514	6602129.509	4699785.162
515	6602130.32	4699781.31
516	6602130.737	4699779.241
521	6602140.153	4699899.524
529	6602151.619	4699852.805
545	6602165.572	4699905.154
546	6602166.264	4699902.353
547	6602170.273	4699887.645
553	6602178.822	4699848.863
556	6602182.921	4699907.34
559	6602188.11	4699789.809
564	6602197.826	4699910.499
565	6602198.054	4699908.654
566	6602198.057	4699908.655
567	6602200.379	4699890.26
570	6602203.197	4699867.422
572	6602205.645	4699847.376
574	6602207.364	4699928.511
576	6602208.728	4699913.6
577	6602208.973	4699909.603
581	6602213.242	4699791.802
582	6602214.047	4699785.847
584	6602215.746	4699770.935

585	6602215.947	4699939.521
587	6602219.1	4699912.67
588	6602219.289	4699910.499
589	6602219.462	4699908.507
590	6602219.981	4699902.529
593	6602224.207	4699854.187
598	6602230.436	4699793.166
599	6602230.443	4699793.166
600	6602231.049	4699787.195
601	6602231.509	4699940.712
602	6602231.976	4699772.222
603	6602232.139	4699933.586
605	6602233.461	4699918.644
606	6602233.464	4699918.645
607	6602233.894	4699913.776
608	6602234.068	4699911.783
611	6602247.45	4699938.53
612	6602247.46	4699948.72
613	6602247.588	4699936.044
614	6602248.894	4699913.071
620	6602255.26	4699789.115
621	6602255.969	4699774.124
624	6602267.462	4699950.336
625	6602268.285	4699940.854
626	6602268.545	4699937.865
632	6602277.775	4699842.048
634	6602279.909	4699964.641
639	6602292.729	4699843.234
650	6602309.559	4699973.689
651	6602310.29	4699953.4
655	6602313.92	4699978.56
656	6602314.253	4699976.721
658	6602315.12	4699953.79
661	6602319.058	4699977.32
664	6602320.32	4699900.094
665	6602320.74	4699964.03
668	6602321.977	4699954.662
670	6602324.96	4699925.39
671	6602325.6	4699955.14
672	6602326.76	4699936.83
673	6602328.64	4699925.85
677	6602337.22	4699981.35

678	6602337.8	4699956.41
679	6602338.6	4699971.78
680	6602338.98	4699966.97
681	6602339.022	4699965.867
682	6602339.11	4699963.58
683	6602339.28	4699950.8
684	6602340.22	4699941.66
688	6602345.21	4699927.65
689	6602346.21	4699942.39
690	6602346.28	4699921.02
693	6602348.433	4699830.202
695	6602350.464	4699804.589
700	6602355.15	4699943.46
704	6602367.26	4699945.9
705	6602368.349	4699987.363
707	6602370.309	4699977.833
710	6602372.17	4699970.72
713	6602374.638	4699949.569
714	6602374.8	4699946.9
716	6602376.399	4699951.473
718	6602376.709	4699946.373
720	6602377.899	4699932.263
734	6602388.693	4699922.946
736	6602389.86	4699928.58
737	6602390.946	4699923.208
739	6602391.49	4699920.52
741	6602393.31	4699909.31
742	6602393.53	4699928.24
745	6602396.89	4699927.67
746	6602397.4	4699863.45
748	6602399.36	4699927.67
749	6602400.57	4699927.95
750	6602400.582	4699927.884
751	6602401.03	4699953.88
752	6602401.948	4699840.589
753	6602402.095	4699919.285
754	6602402.481	4699837.772
756	6602405.35	4699822.61
757	6602405.353	4699822.593
759	6602405.54	4699821.59
760	6602406.22	4699817.76
761	6602406.63	4699961.75

763	6602408.66	4699958.67
764	6602409.891	4699797.038
765	6602410.382	4699794.27
766	6602410.41	4699823.55
769	6602411.67	4699931.41
770	6602412.59	4699956.85
772	6602414.96	4699982.59
773	6602415.26	4699843.06
774	6602416.06	4699955.25
775	6602417.16	4699979.04
776	6602417.23	4699957.23
778	6602417.511	4699978.021
779	6602417.97	4699958.47
780	6602418.49	4699825.05
782	6602419.03	4699944.07
786	6602422.16	4699930.503
788	6602422.556	4699981.139
790	6602422.94	4699927.12
796	6602426.35	4699962.09
799	6602426.73	4699963.1
800	6602427.47	4699990.3
803	6602429.39	4699963.44
804	6602430.332	4699985.897
809	6602434.49	4699988.45
816	6602437.43	4699944.34
823	6602441.03	4699978.79
827	6602441.95	4699820.04
837	6602447.42	4699969.44
840	6602449.24	4700009.55
842	6602449.47	4699970.51
845	6602450.214	4699890.319
847	6602452.345	4699872.92
849	6602454.08	4699950.24
850	6602455.47	4699994.78
854	6602457.316	4699939.924
855	6602458.46	4700051.63
857	6602459.4	4700057.04
858	6602459.68	4699983.98
861	6602461.154	4700047.285
863	6602462.17	4699924.45
864	6602462.42	4699923.77
865	6602463.04	4699975.6

867	6602465.33	4699969.97
868	6602465.78	4699968.72
870	6602466.633	4699794.092
874	6602467.7	4700036.73
883	6602471.733	4699953.008
884	6602471.786	4699765.446
885	6602472.008	4699892.92
887	6602473.85	4699947.42
894	6602476.82	4700057
900	6602481.361	4699796.785
905	6602484.35	4700116.29
907	6602486.39	4700113.27
909	6602487.441	4700012.948
910	6602487.582	4700061.776
912	6602487.974	4699798.148
919	6602491.343	4700055.798
920	6602491.833	4699896.208
924	6602494.5	4700049.84
930	6602496.64	4700100.63
937	6602500	4700095.015
938	6602500.52	4700038.53
940	6602501.11	4700093.16
944	6602502.692	4700088.667
947	6602503.36	4700040.37
953	6602507.39	4700107.17
956	6602508.1	4700106.16
957	6602508.5	4700078.93
959	6602509.444	4699900.142
961	6602512.38	4700108.03
965	6602513.41	4700069.68
966	6602514.082	4699798.341
967	6602514.69	4699989.123
968	6602515.477	4700110.326
971	6602516.486	4699782.933
974	6602518.1	4700111.24
975	6602518.22	4700062.71
976	6602518.78	4700112.55
977	6602519.56	4700117.37
978	6602519.99	4700048.61
979	6602520.47	4699975.255
980	6602520.56	4700121.37
981	6602521.07	4700049.56

Crna Gora
Glavni Grad Podgorica
Sekretarijat za planiranje prostora i
održivi razvoj

Broj: 08-332/23-913
Podgorica, 05.06.2023.godine

Glavni grad Podgorica



GRAFIČKI PRILOG – Plan pejzažnog uređenja
Izvod iz DUP-a „Naselje 1.maj” u Podgorici

7

982	6602521.4	4700059.06
983	6602521.41	4700107.04
984	6602521.76	4700123.57
988	6602522.78	4700050.24
989	6602523.12	4700055.63
994	6602523.53	4700125.88
998	6602525.587	4700051.954
999	6602526.25	4700081.47
1003	6602528.069	4700078.418
1004	6602528.4	4700102.07
1015	6602534.79	4700056.84
1022	6602536.82	4700066.4
1023	6602537.265	4699841.952
1027	6602538.729	4699904.744
1029	6602539.79	4700060.51
1032	6602541.649	4700070.393
1033	6602542.139	4699890.155
1034	6602542.357	4699972.515
1035	6602542.88	4700086.98
1037	6602543.108	4700068.315
1040	6602546.553	4700073.836
1042	6602547.28	4700072.8
1043	6602547.525	4700082.38
1044	6602547.916	4699985.363
1053	6602549.978	4699868.853
1054	6602551.255	4700039.905
1056	6602552.17	4700077.78
1057	6602552.224	4699843.68
1058	6602553.557	4699852.601
1064	6602555.58	4700078.11
1068	6602557.74	4700072.14
1078	6602562.029	4699815.207
1079	6602562.339	4699909.512
1081	6602562.56	4699813.34
1082	6602563.315	4699809.405
1084	6602565.929	4699894.934
1088	6602566.954	4699794.782
1096	6602577.27	4700090.44
1102	6602584.2	4700098.66
1106	6602584.813	4699914.051
1107	6602585.5	4699815.451
1110	6602588.455	4700097.711

1111	6602588.609	4699899.514
1112	6602588.719	4699800.779
1113	6602588.9	4700097.61
1123	6602594.66	4700101.34
1131	6602596.97	4700099.84
1133	6602597.831	4699861.727
1137	6602601.548	4699932.174
1142	6602602.165	4700092.895
1147	6602603.72	4700094.57
1148	6602603.827	4700101.539
1149	6602603.96	4700101.43
1154	6602606.45	4700092.62
1159	6602607.098	4699821.403
1164	6602608.539	4699843.011
1165	6602608.582	4700056.59
1169	6602610.414	4700034.078
1170	6602610.414	4699806.758
1172	6602610.88	4699804.7
1179	6602616.548	4699932.207
1194	6602623.23	4699846.039
1196	6602625.17	4700031.307

CRNA GORA
GLAVNI GRAD- PODGORICA
Sekretarijat za planiranje
prostora i održivi razvoj
Broj: 08-332/23-913
Podgorica ,05.06.2023. god.

DUP "Naselje I.maj" Podgorica

Podnosilac zahtjeva :
AGENCIJA ZA IZGRADNJU I RAZVOJ PODGORICE
DOO



Plan pejzažnog uređenja

prilog 7

Crna Gora
Glavni Grad Podgorica
Sekretarijat za planiranje prostora i
održivi razvoj

Broj: 08-332/23-913
Podgorica, 05.06.2023.godine

Glavni grad Podgorica




GRAFIČKI PRILOG – Katastarsko geodetska podloga
Izvod iz DUP-a „Naselje 1.maj” u Podgorici


1




LEGENDA:



Granica zahvata DUP-a



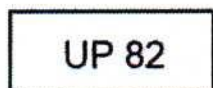
Granica katastarske parcele




Broj katastarske parcele




Granica urbanističke parcele



Broj urbanističke parcele




Ivica kolovoza



Ivica trotoara



Osovina saobraćajnice



Nivelaciona kota



CRNA GORA

GLAVNI GRAD PODGORICA

Sekretarijat za planiranje prostora i održivi razvoj

Org. jed.	Jed. k'as. znak	Hodni broj	Prilog	Vrijednost
08	332	123-913		6

UPI-02-041/23-3772/2

Podgorica, 02. 06. 2023. 20

150057, 3000-386/2023

DOO "Vodovod i kanalizacija" Podgorica, postupajući po zahtjevu **Sekretarijata za planiranje prostora i održivi razvoj**, na osnovu člana 74 Zakona o planiranju prostora i izgradnji objekata (Službeni list CG broj 64/17), člana 19 Odluke o javnom vodosnabdijevanju na teritoriji Glavnog grada (Službeni list CG – opštinski propisi br. 027/15 i 034/16), člana 10 Odluke o prikupljanju, prečišćavanju i ispuštanju otpadnih voda na teritoriji Glavnog grada (Službeni list CG – opštinski propisi br. 027/15) i člana 5 Odluke o prikupljanju i ispuštanju atmosferskih voda na teritoriji Glavnog grada (Službeni list CG – opštinski propisi br. 027/15) izdaje

TEHNIČKE USLOVE PRIKLJUČENJA NA GRADSKI VODOVOD I KANALIZACIJU

Na osnovu zahtjeva Sekretarijata za planiranje prostora i održivi razvoj broj 08-332/23-913 od 17.05.2023. godine, koji je kod nas evidentiran pod brojem UPI-02-041/23-3772/1 od 19.05.2023. godine, za izdavanje tehničkih uslova priključenja na gradski vodovod i kanalizaciju **za izgradnju saobraćajnice sa parkinzima za potrebe komunalnog opremanja UP 204, u zahvatu DUP-a „Naselje 1. maj“ u Podgorici, investitora Agencije za izgradnju i razvoj Podgorice d.o.o.** (prema urbanističko-tehničkim uslovima 08-332/23-913 od 17.05.2023. godine, izdatim od strane Sekretarijata za planiranje prostora i održivi razvoj), propisujemo sljedeće tehničke uslove priključenja na gradski vodovod i kanalizaciju. U prilogu dostavljamo situaciju sa ucrtanim postojećim hidrotehničkim instalacijama na predmetnoj lokaciji.

Priloženi geometrijski atributi šahtova vodovoda, fekalne i atmosferske kanalizacije odnose se na osovinu poklopaca šahtova, a ne na položaj cijevi. Položaj cjevovoda je ucrtan kao spoj tih osovina poklopaca šahtova, što ne odgovara stvarnom položaju cijevi, koji kod vodovoda može biti udaljen od osovine poklopca i par metara. Stvarni položaj mora se utvrditi uvidom u svaki šaht pojedinačno. Napominjemo da se u blizini lokacije može naići na priključne cjevovode za koje ovo Društvo ne posjeduje potrebne podatke o visinskom i horizontalnom položaju, jer prilikom izgradnje ovih cjevovoda nije urađen katastar instalacija, a na cjevovodu nijesu izvedeni vodovodni šahtovi, te u sadašnjem stanju nema mogućnosti da ih snimimo i ucrtamo njihov tačan položaj. Prilikom izgradnje saobraćajnice obavezno je da nas pozovete, radi identifikacije istih i eventualne intervencije.

Izgradnju hidrotehničkih instalacija predvidjeti u skladu sa predmetnim DUP-om. DUP-om su u sklopu predmetne saobraćajnice predviđene instalacije vodovoda, fekalne i atmosferske kanalizacije.

Projektnu dokumentaciju predmetne saobraćajnice je potrebno uskladiti sa projektnom dokumentacijom okolnih saobraćajnica, ukoliko postoji, i objekata na ovoj lokaciji i izvedenim stanjem. Sve prikazati na preglednoj situaciji u odgovarajućoj razmjeri, sa svim prikazanim elementima relevantnim za izbor projektnog rješenja i osnovne koncepcije planiranog stanja šireg prostora i njegovog uklapanja u postojeće elemente i ostale faze projekta.

Prilikom izgradnje predmetne saobraćajnice, voditi računa o postojećim i planiranim cjevovodima i priključcima na isti. Kote poklopaca svih postojećih hidrotehničkih instalacija prilagoditi niveleti saobraćajnice.

U nastavku su navedeni neki od osnovnih principa koji važe na području vodovodnog i kanalizacionog sistema Podgorice, koje je potrebno ispoštovati, ukoliko su planskim dokumentom planirane instalacije vodovoda, fekalne i/ili atmosferske kanalizacije:

a) Vodovod

Vodovodne priključke predvidjeti kao grupne, što znači za grupu objekata predvidjeti zajedničko mjesto priključenja na cjevovodu u šahtu minimalnih dimenzija 1.2x1.2x1.2m čiji je detalj neophodno prikazati (osnovu i presjek) - vodoinstalaterski i gradjevinski, sa specifikacijom materijala i pravim dimenzijama fazonskih komada i armatura da bi dokazali usvojene dimenzije šahta.

Šaht obavezno mora biti sa drenažom, penjalicama i poklopcem tako postavljenim da se pri silazu u šaht ne gazi po cijevima. Grupne priključke predvidjeti preko OP komada, a ne ogrlicom, koje predviđamo samo kod potrebe naknadne ugradnje na postojećem cjevovodu, a ne i kod izgradnje novog cjevovoda. Isto se odnosi na sva mjesta ogranaka – obavezno u šahtu. Zatvarače takodje predvidjeti u šahtu, a ne sa podzemnom ugradbenom garniturom, koji se ne ugradjuju u vodovodnom sistemu Podgorice. Za sve šahtove važi prethodno navedeno u vezi neophodnog prikaza detalja osnove i presjeka šahta te minimalnih i usvojenih dimenzija.

Hidrante za protivpožarnu zaštitu, ukoliko se predviđaju, uraditi u svemu prema važećem Pravilniku o tehničkim normativima za hidrantsku mrežu za gašenje požara ("Sl. list SFRJ 3/91"), prema kojem se postavljaju nadzemni hidranti, a samo u slučaju ako ometaju saobraćaj, postavljaju se podzemni hidranti na nezakrčenom i dostupnom mjestu. Ispred hidranta predvidjeti ugradnju zatvarača u šahtu.

Ukoliko se predviđaju javne česme, hidranti za zalivanje zelenih površina, ili hidranti za protivpožarnu zaštitu, obavezno predvidjeti šaht sa vodomjerom za mjerenje utroška vode.

Svi vodomjeri koji se ugradjuju moraju biti klase C, sa mesinganim, horizontalnim kućištem, impulsnim mehanizmom i radio modulom za daljinsko očitavanje, sa magnetnim ventilom prije i propusnim ventilom poslije vodomjera, koji su prilagodjeni usvojenom programu i opremi d.o.o. "Vodovod i kanalizacija" Podgorice. Vodomjeri moraju biti sa horizontalnom osovinom, baždareni i moraju imati plombu Metrološkog zavoda Crne Gore sa oznakom ME.

b) Fekalna kanalizacija

Neophodno je fekalnu kanalizaciju projektovati do postojeće fekalne kanalizacije, i sve to potvrditi tačnim dužinama, položajem i padovima.

Iz svakog revizionog okna planiranog fekalnog kolektora bilo bi potrebno i poželjno ostaviti priključne kanale na obje strane ulice (zavisno od uslova na terenu) 1.0 - 2.0m dužine van krajnjih ivica saobraćajnice, kako bi se stvorili uslovi za priključenje planiranih i postojećih objekata koji mu gravitiraju. Te prelaze obavezno predvidjeti i na mjestu postojećih i budućih priključnih saobraćajnica, da bi se izbjeglo naknadno prekopavanje ulice. Kanalizacija se izvodi od atestiranih PVC ili rebrastih PE kanalizacionih cijevi za uličnu kanalizaciju, nosivosti ne manje od SN4.

S obzirom na opterećenost gradske fekalne kanalizacije, napominjemo da nije preporučljivo priključenje podrumskih i suterenskih etaža objekta na fekalnu kanalizaciju gravitaciono.

c) Atmosferska kanalizacija

Za saobraćajnice duž kojih su predviđeni parkinzi, potrebno je predvidjeti separatore za atmosfersku kanalizaciju, sa priloženim prospektom o kvalitetu efluenta nakon prečišćavanja za izabrane separatore, odnosno da li zadovoljava Pravilnik o kvalitetu i sanitarno-tehničkim uslovima za ispuštanje otpadnih voda u recipijent i javnu kanalizaciju, načinu i postupku ispitivanja kvaliteta otpadnih voda, minimalnom broju ispitivanja i sadržaju izvještaja o utvrđenom kvalitetu otpadnih voda („Službeni list Crne Gore“, br. 45/08 od 31. jula 2008). Separator mora da ima i by-pass. Dimenzionisanje vršiti na mjerodavnu kišu vjerovatnoće 20%, trajanja 15 minuta, intenziteta oko 264 l/s/ha.

Kišne vode sa lokacije objekata se ne smiju upuštati direktno u gradsku atmosfersku kanalizaciju, nego prvo u retenzione bazene na lokaciji objekata, koji se prelivaju u gradsku atmosfersku kanalizaciju.

d) Tehnička opremljenost projekta hidrotehničkih instalacija

Bez obzira na poznato pravilo da projekat treba da sadrži sve tekstualne i grafičke priloge za glavni projekat u skladu sa Pravilnikom o načinu izrade i sadržini tehničke dokumentacije za gradjenje objekta (Službeni list CG broj 044/18), ovdje posebno izdvajamo neke od stavki. Za sve ulice koje se rekonstruišu, vrši se usaglašavanje postojećeg, zatečenog stanja, ustanovljenog na licu mjesta, sa trenutno važećim normativima u svim segmentima i detaljima, a što ne mora da se posebno definiše, jer se to podrazumijeva. Neka od tih pravila posebno navodimo u uslovima projektovanja, ali ne znači da ono što nije posebno navedeno, ne mora da se poštuje. To podrazumijeva i obavezno rješenje priključenja svih potrošača na novi cjevovod, ako se predvidja, kao i usaglašavanje sa osnovnim pravilima svakog priključka, a to je ugradnja vodomjera u šahtu ispred objekta i ostalo.

Obavezan dio projekta je osim važećeg katastra i tehničkih uslova priključenja i projektni zadatak potpisan od strane investitora.

Projekat obavezno mora da sadrži preglednu situaciju u odgovarajućoj razmjeri, sa svim prikazanim elementima relevantnim za izbor projektnog rješenja i osnovne koncepcije planiranog stanja šireg prostora i njegovog uklapanja u postojeće elemente i ostale faza projekta, postojeće i planirano stanje objekata po DUP-u.

Svrha pregledne situacije na kojoj insistiramo kao obaveznom dijelu projekta, je da se može sagledati kako koncepcija kompletnog rješenja, tako i veza svih ostalih priloga datih projektom. Zato navodimo kao bitne karakteristike pregledne situacije sljedeće:

- Situacija ne smije da ima ucrtane izohipse planirane saobraćajnice.
- Moraju biti ucrtani samo osnovni elementi rješenja sa dobro vidljivim trasama svake pojedine instalacije, vidljivim oznakama svih čvorova, revizionih okana i slivnika, padovima i profilima instalacija.
- Potrebno je da osim postojeće geodetske podloge, bude nanešen i dio DUP-om planiranih objekata i saobraćajnica.

Ovi uslovi važe 6 (šest) mjeseci od dana izdavanja.

Prilog: Situacija R = 1:1000

Geometrijski atributi vodovodnih šahtova

Geometrijski atributi revizionih okana fekalne kanalizacije

Geometrijski atributi slivnika atmosferske kanalizacije

Podgorica,
02.06.2023. godine










“Vodovod i kanalizacija” d.o.o.

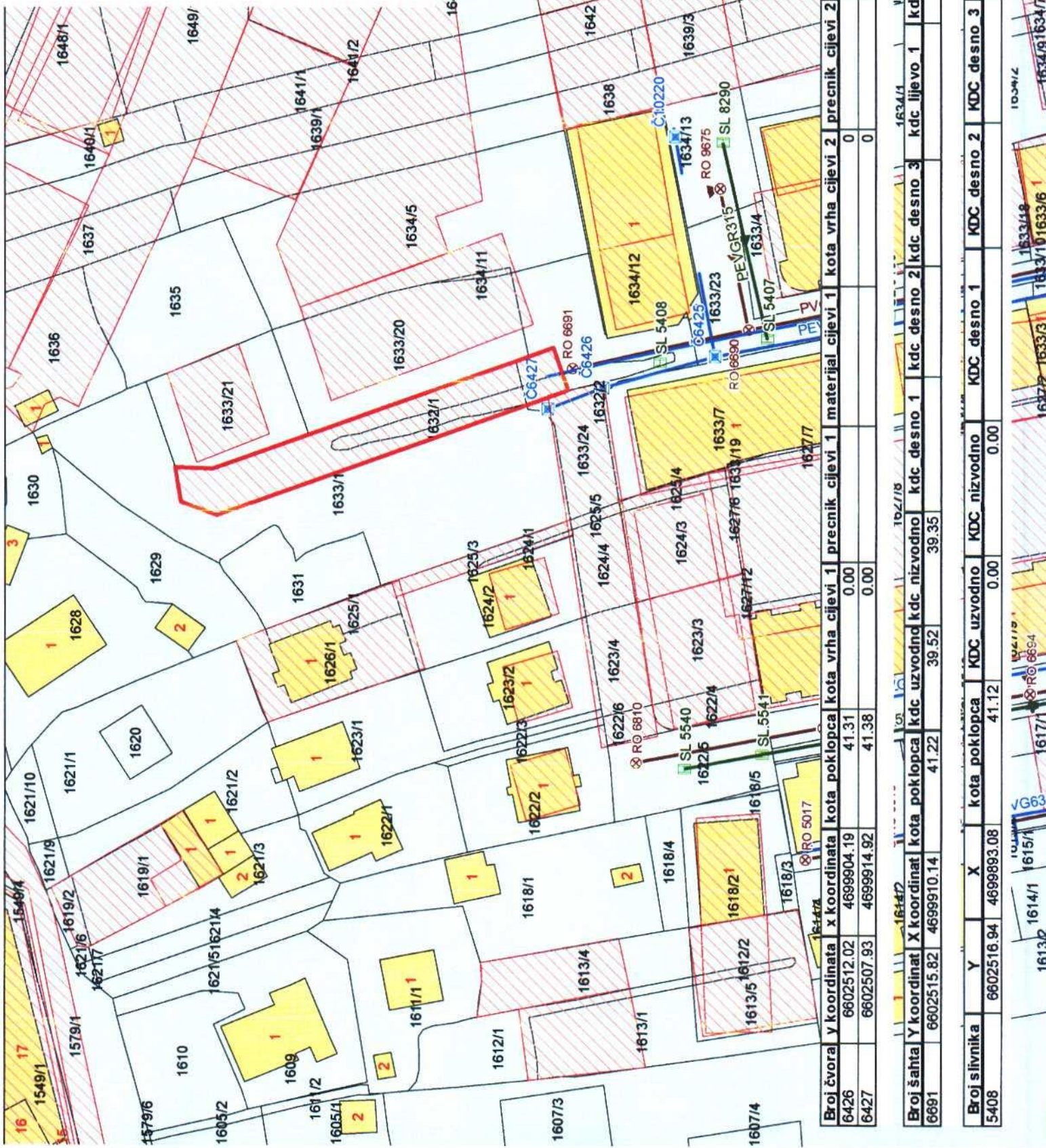
Podgorica



Legenda

1:1,000

-  Čvorovi
-  Vodovodna mreža
-  Grafički_čvorovi
-  Grafički vodovod
-  Slivnici
-  RO Atmosferske kanalizacije
-  Atmosferska kanalizacija
-  RO Fekalne kanalizacije
-  Fekalna kanalizacija



Broj čvora	Y koordinata	X koordinata	kota poklopca	kota vrha cijevi 1	precnik cijevi 1	materijal cijevi 1	kota vrha cijevi 2	precnik cijevi 2	materijal cijevi 2
6426	6602512.02	4699904.19	41.31	0.00	0.00				
6427	6602507.93	4699914.92	41.38	0.00	0.00				

Broj šahta	Y koordinat	X koordinat	kota poklopca	kdc uzvodno	kdc nizvodno	kdc desno 1	kdc desno 2	kdc desno 3	kdc lijevo 1	kdc lijevo 2	kdc lijevo 3
6681	6602515.82	4699910.14	41.22	39.52	39.35						

Broj slivnika	Y	X	kota poklopca	KDC uzvodno	KDC nizvodno	KDC desno 1	KDC desno 2	KDC desno 3	KDC lijevo 1	KDC lijevo 2
5408	6602516.94	4699893.08	41.12	0.00	0.00					