

CRNA GORA
GLAVNI GRAD PODGORICA
Sekretarijat za planiranje
prostora i održivi razvoj
Broj: 08-332/23-819
Podgorica, 10.05.2023. godine

**DOPUNA URBANISTIČKO-TEHNIČKIH
USLOVA BROJ 08-332/23-282 OD 27.02.2023. GODINE ZA IZRADU GLAVNOG PROJEKTA
SAOBRAĆAJNOG KRAKA U ZAHVATU DUP –a "TOLOŠI 2 - DIO" IZMJENE I DOPUNE, U PODGORICI**

PODNOŠILAC ZAHTEJVA:

Agencija za izgradnju i razvoj Podgorice, zahtjevom zavedenim kod ovog Organa pod brojem 08-332/23-819 od 26.04.2023.godine.

PRAVNI OSNOV:

Pravni osnov za izradu ovih uslova je član 74. Zakona o planiranju prostora i izgradnji objekata ("Sl.list CG" br.64/17, 44/18, 63/18,011/19), Uredba o povjeravanju dijela poslova Ministarstva održivog razvoja i turizma jedinicama lokalne samouprave ("Sl. list CG", br. 87/18, 28/19, 75/19, 116/20 i 76/21, 141/21), DUP "Tološi 2 - dio" izmjene i dopune, evidentiran u Registru planske dokumentacije Ministarstva ekologije, prostornog planiranja i urbanizma na dan 10.05.2023.godine.

DOPUNA URBANISTIČKO -TEHNIČKIH USLOVA:

Urbanističko-tehnički uslovi izdati od strane ovog Sekretarijata pod brojem 08-332/23-282 od 27.02.2023. godine, za izradu Glavnog projekta saobraćajnog kraka u zahvatu DUP-a "Tološi 2 - dio" izmjene i dopune, dopunjuju se zbog zahtjeva Investitora da projektom proširi granicu zahvata projekta zbog priključenja na postojeće hidrotehničke instalacije (instalacije vodovoda PEVG DN 110).

Grafički prilozi osnovnih UTU-a, dopunju se graf. priložima dopune UTU –a.

Ostali elementi iz osnovnih urbanističko-tehničkih uslova se zadržavaju.

OBRADIVAČ
Damir Aljošević, Spec.sci.arh.



**RUKOVODILAC SEKTORA ZA
IZGRADNJU I LEGALIZACIJU OBJEKATA**
mr Radmila Maljević, dip.ing.saobr.



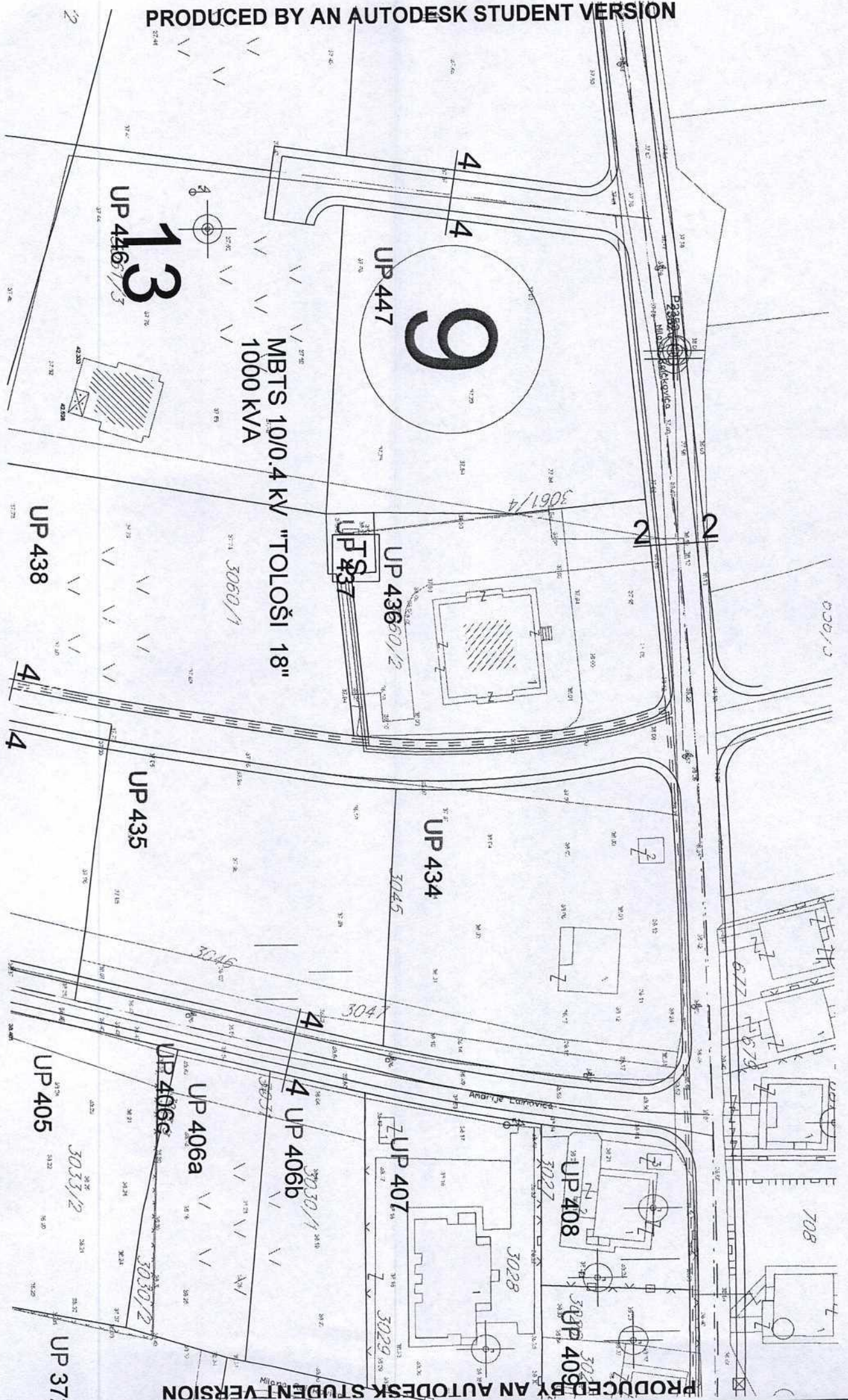
**DOPUNA URBANISTIČKO-TEHNIČKIH
USLOVA BROJ 08-332/23-282 OD 27.02.2023. GODINE ZA IZRADU GLAVNOG PROJEKTA
SAOBRAĆAJNOG KRAKA U ZAHVATU DUP –a "TOLOŠI 2 - DIO" IZMJENE I DOPUNE, U PODGORICI**

**PODNOŠILAC ZAHTJEVA: AGENCIJA ZA IZGRADNJU I RAZVOJ PODGORICE,
d.o.o. PODGORICA**

OBRAĐIVAČ:

**SEKRETARIJAT ZA PLANIRANJE PROSTORA I
ODRŽIVI RAZVOJ GLAVNOG GRADA PODGORICE**

PODGORICA, MAJ 2023. GODINE





LEGENDA:



TS 10/0.4 kV



TS 10/0.4 kV NOVA

----- ELEKTROVOD 110 kV PLANIRANI

----- ELEKTROVOD 110 kV UKIDANJE

----- ELEKTROVOD 10 kV

----- ELEKTROVOD 10 kV PLANIRANI

----- ELEKTROVOD 10 kV IZMJESTANJE

----- Koridor DV u smislu člana 103. Pravilnika za
izgradnju nadzemnih elektroenergetskih vodova
Inaz. napona od 1 kV do 400 kV"

----- GRANICE TRAFU REONA

Napomene:

-Sirina koridora dalekovoda uzeta je na osnovu prosjecne
udaljenosti uzadi od stuba . Za tacniji koridor treba izvršiti mjerenje
udaljenosti uzadi od svakog stuba.

LEGENDA

GRANICA ZAHVATA DUP-a

P= 40.79 ha

GRANICA URBANISTIČKOG BLOKA

1

OZNAKA URBANISTIČKOG BLOKA

GRANICA URBANISTIČKE PARCELE

UP 1

OZNAKA URBANISTIČKE PARCELE



HIDROTEHNIČKA INFRASTRUKTURA



POSTOJEĆI VODOVOD



POSTOJEĆI VODOVOD - ZA UKIDANJE



PLANIRANI VODOVOD



PLANIRANA FEKALNA KANALIZACIJA



SMJER ODVOĐENJA FEKALNE KANALIZACIJE

k_f-40,41

kn-39,51

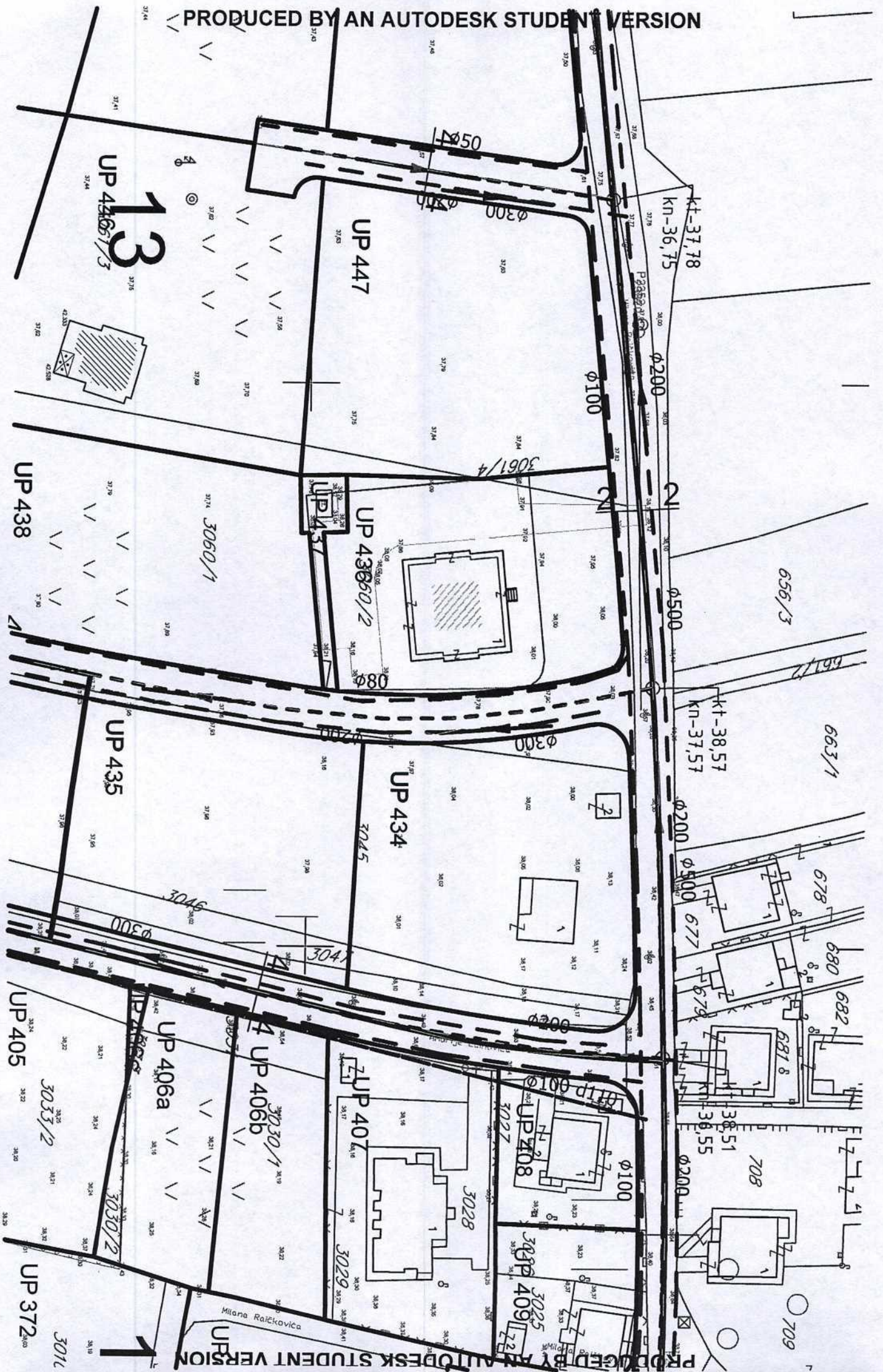
APSOLUTNE KOTE TERENA / NIVELETE (mnm)



PLANIRANA ATMOSFERSKA KANALIZACIJA








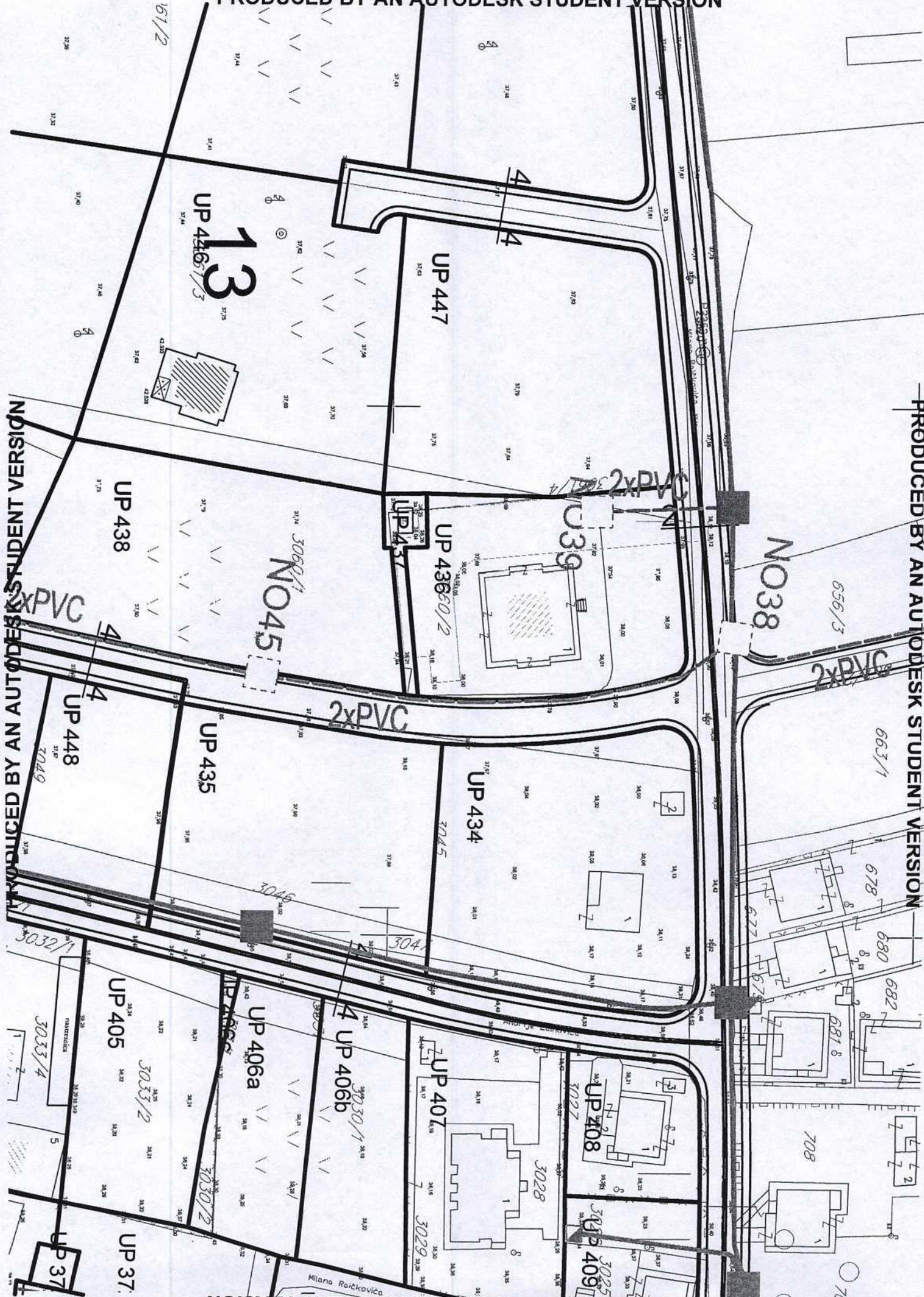
SMJER ODVOĐENJA ATMOSFERSKE KANALIZACIJE





LEGENDA

-  postojeće TK okno
-  postojeća TK kanalizacija
-  postojeći spoljašnji TK izvod
-  telekomunikaciono okno planirano NO1,...,NO50
-  planirana TK kanalizacija sa 2/3 PVC cijevi fi110 mm





LEGENDA



GRANICA ZAHVATA DUP-a

P \approx 40.79 ha



GRANICA URBANISTIČKOG BLOKA

1

OZNAKA URBANISTIČKOG BLOKA



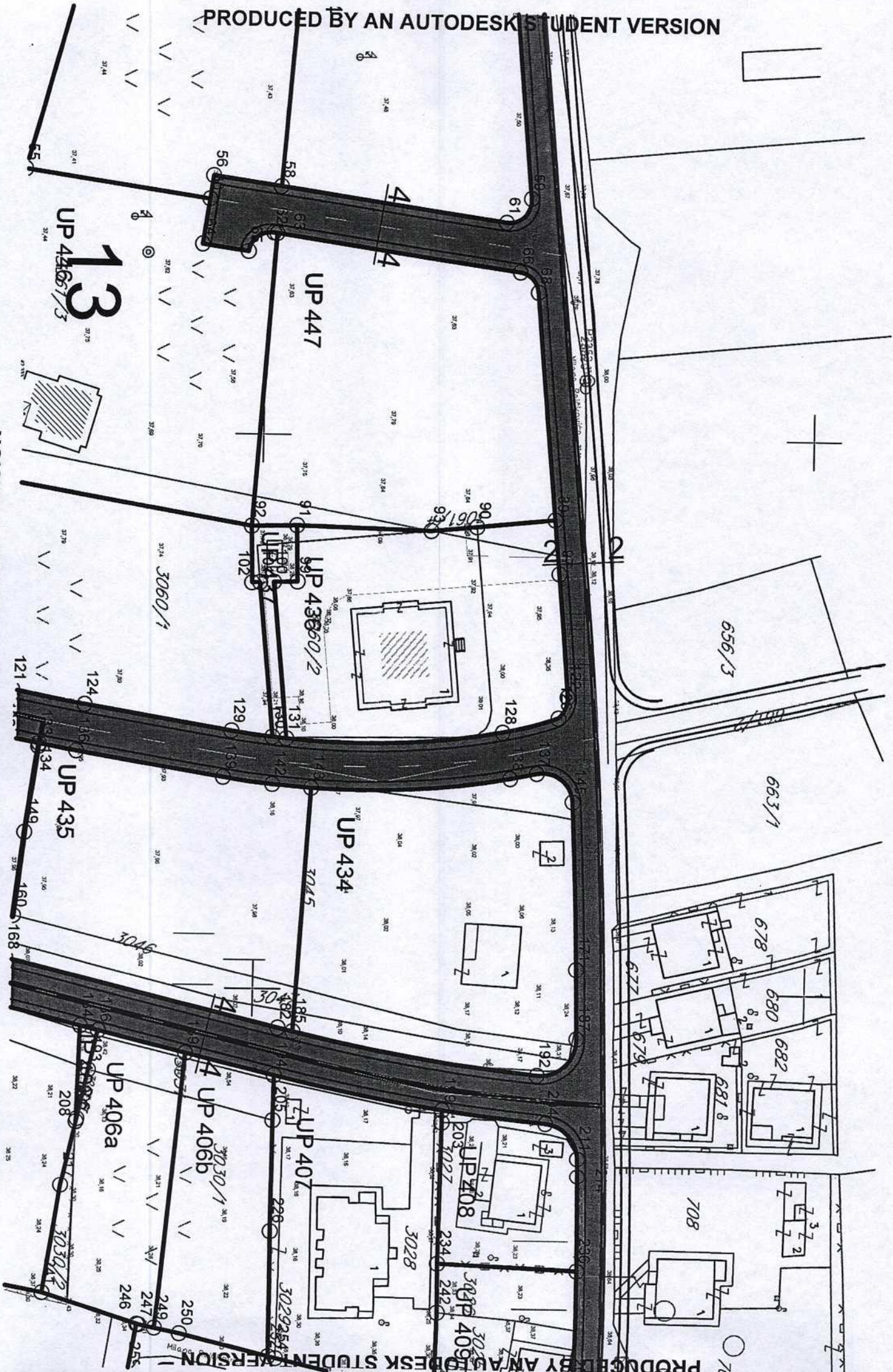
GRANICA URBANISTIČKE PARCELE

UP 1

OZNAKA URBANISTIČKE PARCELE



TAČKA GRANICE URBANISTIČKE PARCELE



UP 447
13
UP 436/3

UP 447

UP 436/2

UP 434

UP 435

UP 406a

UP 406b

UP 407

UP 208

UP 409

656/3

663/1

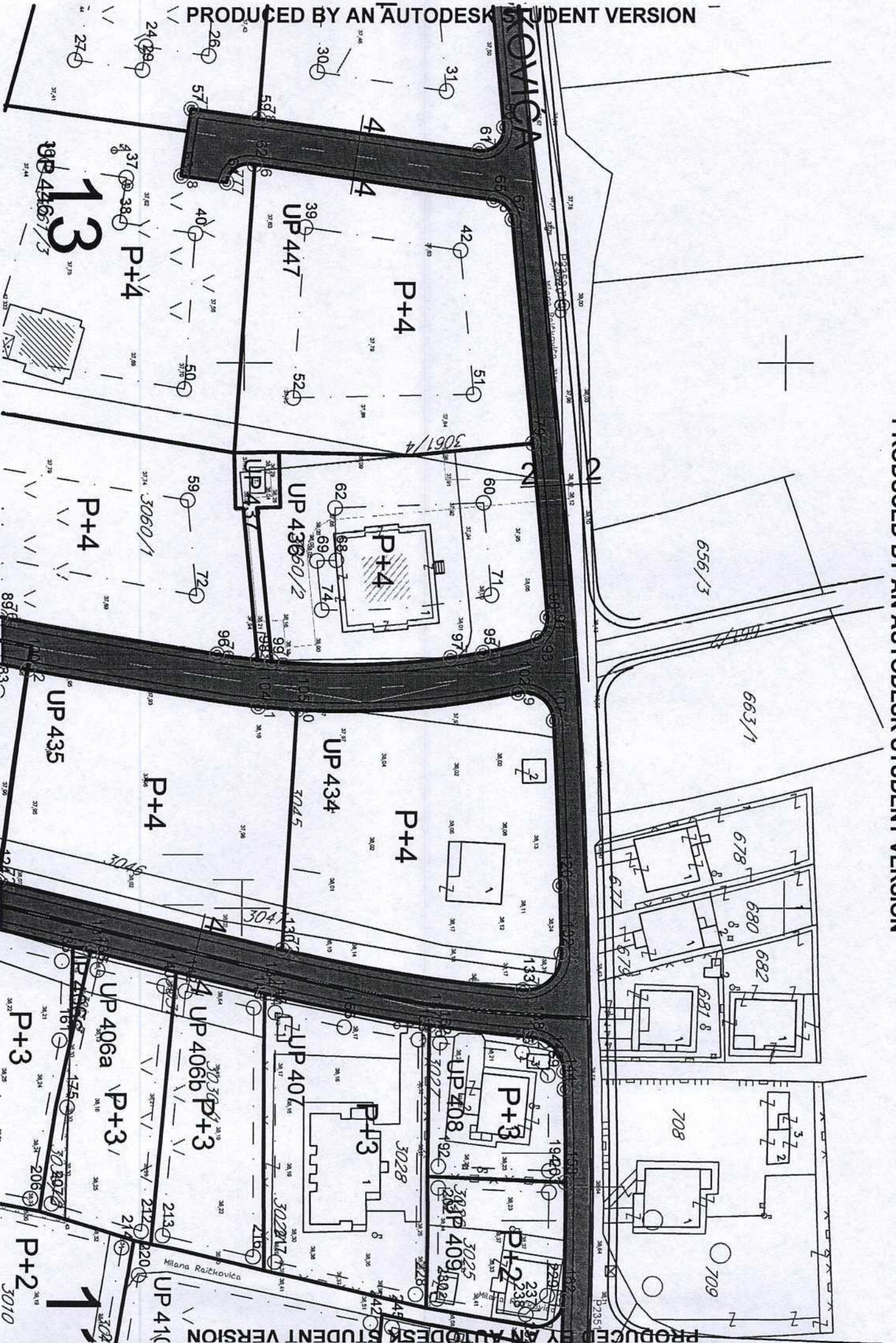
678

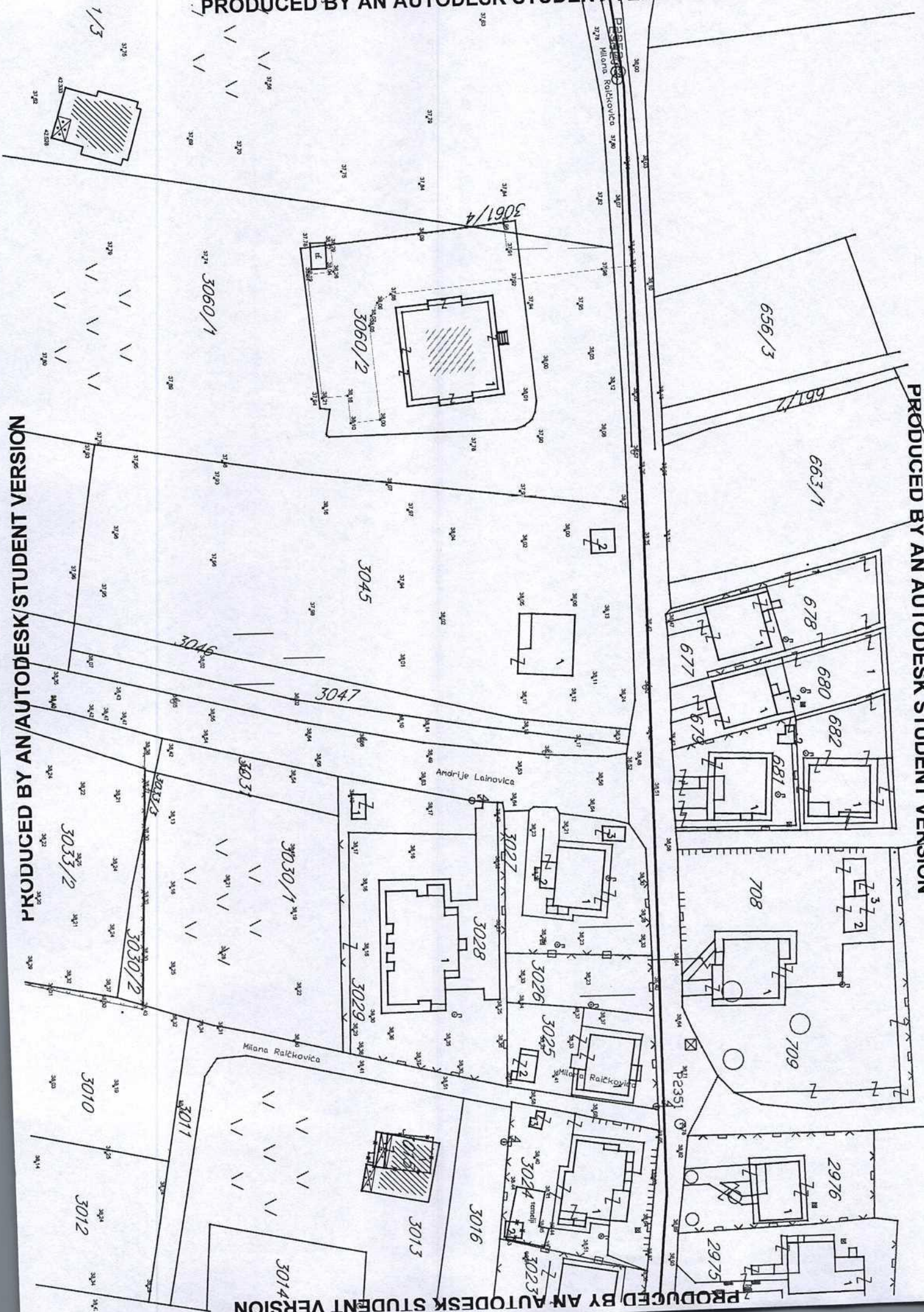
680

682

681

708





Crna Gora
Glavni Grad Podgorica
Sekretarijat za planiranje prostora i
održivi razvoj

Broj: 08-332/23-282
Podgorica, 10.05.2023.godine

Glavni grad Podgorica



LEGENDA



GRANICA ZAHVATA DUP-a

P≈ 40.79 ha

GRANICA URBANISTIČKOG BLOKA



1

OZNAKA URBANISTIČKOG BLOKA



GRANICA URBANISTIČKE PARCELE

UP 1

OZNAKA URBANISTIČKE PARCELE

**Odluka o donošenju
izmjena i dopuna DUP-a
„Tološi 2 - dio“ u
Podgorici,
br.02-030/16-1448,
Podgorica, 25.novembra
2016.godine
Predsjednik Skupštine
Glavnog grada
Dr Đorđe Suhih**

Crna Gora
Glavni Grad Podgorica
Sekretarijat za planiranje prostora i
održivi razvoj

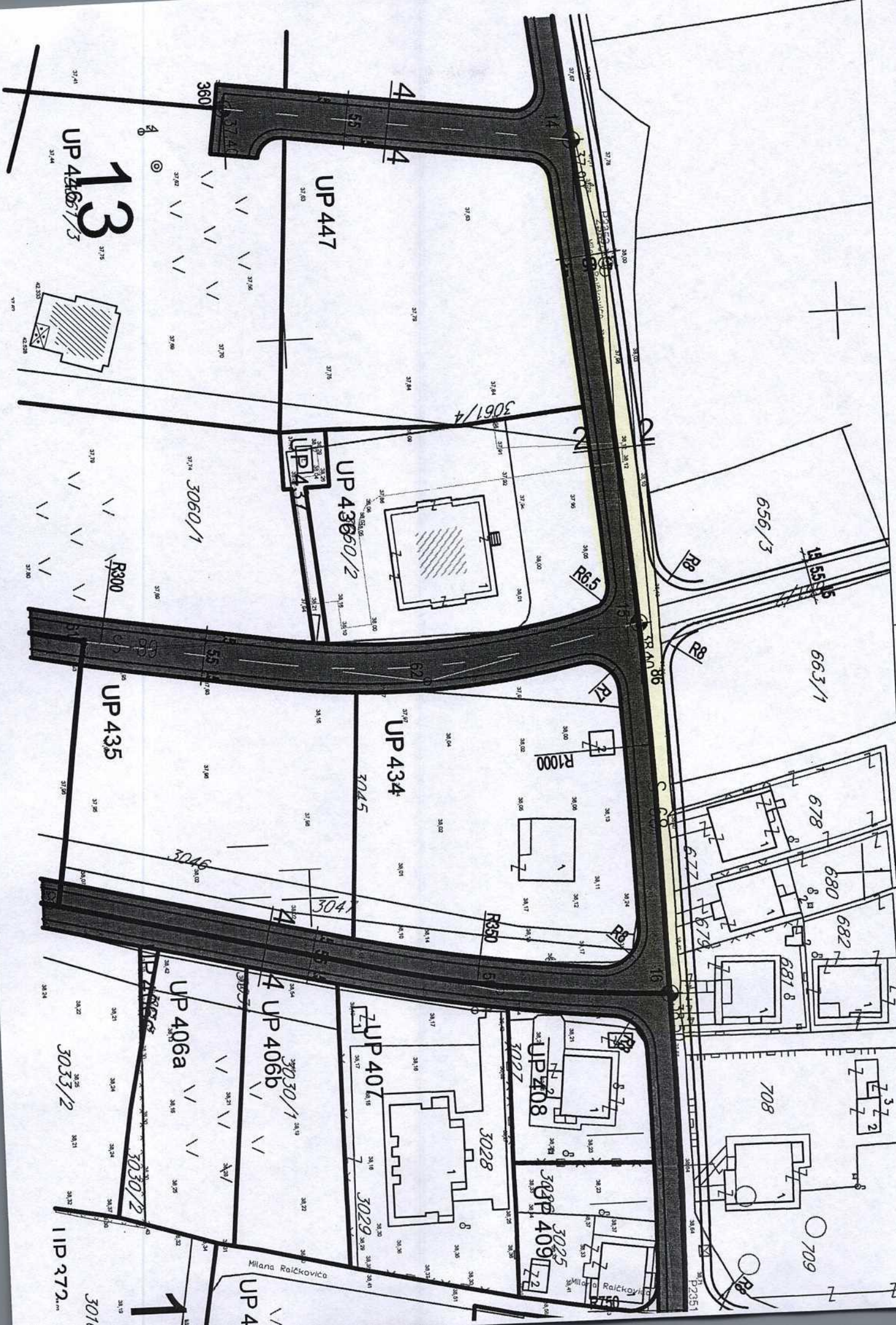
Broj: 08-332/23-282
Podgorica, 10.05.2023.godine

Glavni grad Podgorica



GRAFIČKI PRILOG – Katastarsko geodetska podloga
Izvod iz DUP-a „Tološi 2 – dio” izmjene i dopune u Podgorici

1



UP 42661/3

13

UP 447

UP 43060/2

UP 435

UP 434

UP 406a

UP 406b

UP 407

UP 408

UP 409

UP 377

UP 4

656/3

663/1

678

680

682

681.8

708

709

Milana Raičkovića

P2351

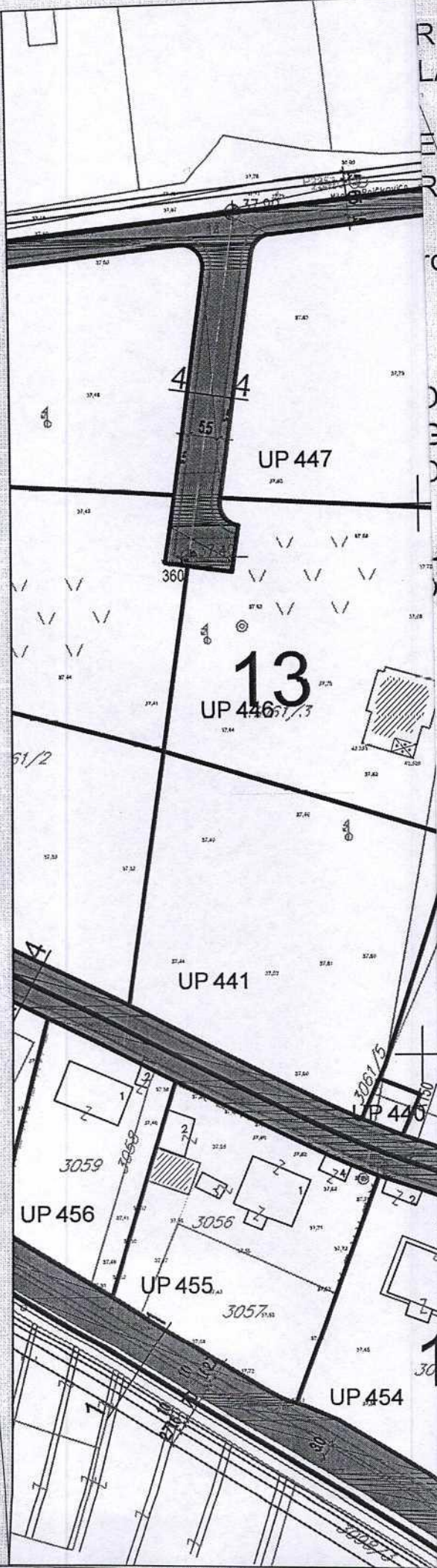
RNA GORA
LAVNI GRAD- PODGORICA

SEKRETARIJAT ZA PLANIRANJE
PROSTORA I ODRŽIVI RAZVOJ

tel: 08-332/23-282

POSREDOVALAC ZAHTJEVA:
AGENCIJA ZA IZGRADNJU I RAZVOJ
PODGORICE DOO

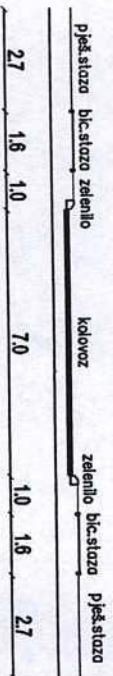
PROJEKAT: DUP "TOLOŠI 2 - DIO" IZMJENE
DOKUPUNE



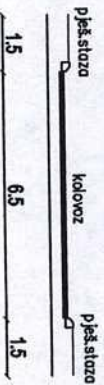
Point No	Eastng	Northng	Point No	Eastng	Northng	Point No	Eastng	Northng
1	6901400.136	4701368.084	31	6901385.413	4701833.111	61	6900882.136	4701861.054
2	6901228.818	4701437.674	32	6901428.880	4701820.425	62	6900882.203	4701822.847
3	6901117.289	4701484.141	33	6901440.085	4701816.657	63	6900887.980	4701890.859
4	6900942.918	4701554.383	34	6901508.580	4701794.287	64	6900767.527	4701834.586
5	6900828.206	4701599.325	35	6901515.682	4701798.656	65	6900861.555	4701824.503
5	6900830.238	4701624.304	36	6901521.122	4701787.182	66	6900861.555	4701824.503
6	6900708.418	4701648.199	37	6901540.582	4701777.819	67	6900822.814	4701820.848
7	6900440.528	4701608.453	38	6901620.177	4701747.748	68	6900841.232	4701819.898
8	6900238.546	4701607.089	39	6901544.120	4701617.888	69	6900888.037	4701806.852
9	6900261.889	4701625.177	40	6901471.789	4701494.337	70	6901067.731	4701798.482
10	6900317.526	4701632.104	41	6901427.866	4701419.055	71	6901070.412	4701831.570
11	6900361.114	4701631.823	42	6901424.840	4701408.107	72	6901068.625	4701754.592
12	6900443.003	4701942.356	43	6901247.789	4701487.190	73	6901183.763	4701740.741
13	6900462.254	4701943.688	44	6901318.960	4701457.482	74	6901057.520	4701698.872
14	6900566.998	4701953.611	45	6901333.541	4701644.321	75	6901311.239	4701641.111
15	6900683.729	4701961.532	46	6901288.139	4701590.731	76	6901367.280	4701617.554
16	6900720.147	4701964.084	47	6901277.911	4701663.116	77	6901375.040	4701632.946
17	6900780.982	4701964.080	48	6901156.767	4701613.347	78	6901382.857	4701683.266
18	6900779.083	4701965.541	49	6901146.674	4701592.711	79	6901446.055	4701668.782
19	6900897.321	4701964.094	50	6901086.148	4701642.828	80	6901467.891	4701656.039
20	6900822.902	4701983.408	51	6901051.889	4701644.537	81	6901486.502	4701724.863
20	6900828.289	4701679.973	52	6900970.950	4701666.070	82	6901511.236	4701794.458
20	6900846.429	4701728.004	53	6900837.957	4701671.749	83	6900726.664	4701702.517
21	6900888.893	4701964.771	54	6900868.477	4701711.802	84	6900743.283	4701779.788
22	6900923.325	4701960.304	55	6900656.415	4701675.671	85	6900493.502	4701809.331
23	6900970.850	4701946.426	56	6900718.283	4701833.501	86	6900699.742	4701962.591
24	6901003.659	4701940.982	57	6900440.763	4701857.240	87	6900874.981	4701946.328
25	6901089.947	4701923.527	58	6900623.167	4701771.482	88	6901094.652	4701924.066
26	6901200.343	4701987.707	59	6900636.080	4701921.944	89	6901178.797	4701883.289
27	6901189.416	4701984.290	60	6900644.374	4701824.127	90	6901250.386	4701874.740
28	6901245.277	4701675.888	60	6901161.286	4701743.332	91	6901287.549	4701830.749
29	6901291.593	4701680.790	60	6901138.074	4701622.031			
30	6901361.420	4701940.112						

KARAKTERISTIČNI POPREČNI PROFILI R = 1:200


1 - 1



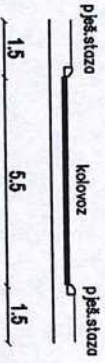
2 - 2




3 - 3



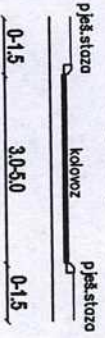
4 - 4



5 - 5



6 - 6



7 - 7

