

Crna Gora
Glavni Grad Podgorica
Sekretarijat za planiranje prostora i održivi razvoj



broj: 08-332/23-863
Podgorica, 10.05.2023. godine

Sekretarijat za planiranje prostora i održivi razvoj Glavnog grada, na osnovu člana 74 Zakona o planiranju prostora i izgradnji objekata ("Službeni list Crne Gore", br. 064/17 od 06.10.2017., 044/18 od 06.07.2018., 063/18 od 28.09.2018., 011/19 od 19.02.2019., 082/20 od 06.08.2020., 086/22 od 03.08.2022., 004/23 od 13.01.2023.), Uredbe o povjeravanju dijela poslova Ministarstva održivog razvoja i turizma jedinicama lokalne samouprave ("Službeni list Crne Gore", br. 087/18 od 31.12.2018., 028/19 od 23.05.2019., 075/19 od 30.12.2019., 116/20 od 04.12.2020., 141/21 od 30.12.2021., 151/22 od 30.12.2022.), Detaljnog urbanističkog plana „Zabjelo Zelenika” u Podgorici („Službeni list Crne Gore – opštinski propisi", broj 52/18), na zahtjev **Vukčević Ranka** iz Podgorice, **izdaje**

URBANISTIČKO TEHNIČKE USLOVE
za izradu tehničke dokumentacije ZA IZGRADNJU OBJEKTA NA URBANISTIČKOJ PARCELI 282, U ZAHVATU DETALJNOG URBANISTIČKOG PLANA "ZABJELO ZELENIKA" U PODGORICI

1	PODNOŠILAC ZAHTJEVA	VUKČEVIĆ RANKO
2	POSTOJEĆE STANJE Uvidom u list nepokretnosti broj 8217, konstatovano je sljedeće: Površina katastarske parcele broj 6757/2 KO Podgorica III, iznosi 1.392,00m ² . Podaci o teretima i ograničenjima: <ul style="list-style-type: none">▪ Dati su u listu nepokretnosti. Naziv nosioca prava: <ul style="list-style-type: none">▪ Glavni grad Podgorica – svojina – 1/1;▪ Vukčević Vukašin Ranko – korišćenje -1/1. List nepokretnosti broj 8217 i kopija plana izdata od strane Uprave za katastar i državnu imovinu, Područna jedinica Podgorica, su sastavni dio ovih urbanističko tehničkih uslova.	
3	PLANIRANO STANJE	
3.1.	Namjena parcele / Objekta Planirana namjena urbanističke parcele je Površine za stanovanje male gustine (SMG). <ul style="list-style-type: none">▪ Namjena objekta je za stanovanje sa mogućnošću korišćenja prizemlja za poslovanje.	
3.2.	Pravila parcelacije – Urbanistička parcela Ukupan izgrađeni prostor, zahvaćen ovim planom, je izdijeljen na urbanističke parcele, kao osnovne urbanističke cjeline. Na grafičkom prilogu "Parcelacija i regulacija" grafički su prikazane granice urbanističkih parcela. Regulacija ukupnog zahvata plana počiva na saobraćajnim rješenjima, koordinatama i drugim podacima koji omogućavaju tačnost prenošenja na teren.	

	<p><i>Površina urbanističke parcele 282 iznosi 1.535,00m².</i></p> <p><i>Granica urbanističke parcele, definisana je koordinatama prelomnih tačaka koje su date na grafičkom prilogu 4 ovih UTU-a.</i></p> <p><i>Precizan podatak, o učešću površine katastarske parcele u površini urbanističke parcele, biće definisan Elabormom parcelacije po planskom dokumentu, koji izrađuje preduzeće ovlašćeno za geodetske poslove, nakon čega je Elaborat neophodno ovjeriti u Upravi za katastar i državnu imovinu - Područna jedinica Podgorica.</i></p>
--	--

3.3.	<p>Građevinska, regulaciona linija</p> <ul style="list-style-type: none"> ▪ Građevinska linija na urbanističkim parcelama na kojima je planirana nova izgradnja, definisana je u grafičkom prilogu „ Parcelacija i regulacija „. ▪ Građevinska linija podrumске etaže koja je u funkciji garažiranja može biti na 1,0 m od susjedne parcele. ▪ Udaljenje objekta od granice susjedne parcele je minimum 2 m. ▪ Ako se suterenska ili podrumска etaža koristi za parkiranje gabarit može biti do min. 1,00m do susjedne parcele, ali ne može biti veći od 80% površine urbanističke parcele; <p><i>Koordinate tačaka građevinske linije date su na grafičkom prilogu 5 ovih UTU-a.</i></p> <p>Regulaciona linija je linija koja dijeli javnu površinu od površina namjenjenih za druge namjene.</p> <p><i>Koordinate tačaka regulacione linije date su na grafičkom prilogu 6 ovih UTU-a.</i></p>
------	---

	<p>PREPORUKE ZA SMANJENJE UTICAJA I ZAŠTITU OD ZEMLJOTRESA, KAO I DRUGE USLOVE ZA ZAŠTITU OD ELEMENTARNIH NEPOGODA I TEHNIČKO-TEHNOLOŠKIH I DRUGIH NESREĆA</p>
4	<p>Smjernice za zaštitu od zemljotresa</p> <p>Preporuke za projektovanje objekata aseizmičnih konstrukcija:</p> <ul style="list-style-type: none"> ▪ Mogu se graditi objekti različite spratnosti uz pravilan (optimalan) izbor konstruktivnih sistema i materijala. ▪ Horizontalni gabarit objekta u osnovi treba da ima pravilnu geometrijsku formu, koja je simetrična u odnosu na glavne ose objekta, npr. pravougaona, kvadratna i sl.. ▪ Principijelno izbjegavati rekonstrukciju sa nadogradnjom objekta gdje se mijenja postojeći konstruktivni sistem, u protivnom obavezna je prethodna statička i seizmičkih analiza, sa ciljem obezbjeđivanja dokaza o mogućnosti pristupanja rekonstrukciji. ▪ Izbor i kvalitet materijala i način izvođenja objekta od bitnog su značaja za sigurnost i ponašanje objekta, izloženih seizmičkom dejstvu. ▪ Armirano-betonske i čelične konstrukcije posjeduju visoku seizmičku otpornost. Pored ramovskih armirano-betonskih konstrukcija može biti primjenjena izgradnja objekata ramovskih konstruktivnih sistema ojačanih sa armirano-betonskim dijafragmama (jezgrima), kao i konstrukcija sa armirano-betonskim platnima. Ove konstrukcije su naročito ekonomične za visine objekata do 15 spratova. ▪ Kod zidanih konstrukcija preporučuje se primjena zidanja, ojačanog horizontalnim i vertikalnim serklažima i armirane konstrukcije različitog tipa. Obično zidanje, samo sa horizontalnim i vertikalnim serklažima treba primjenjivati za objekte manjeg značaja i manje visine (do 2 sprata visine). ▪ Kod projektovanja konstrukcija temelja prednost imaju one konstrukcije koje sprečavaju klizanja u kontaktu sa tlom i pojavu neravnomjernih slijeganja. Opterećenje koje se prenosi preko temeljne konstrukcije na tlo mora da bude homogeno raspoređeno po cijeloj kontaktnoj površini. Treba obezbjediti dovoljnu krutost temeljne konstrukcije, a posebno na spojevima temeljnih greda sa stubovima konstrukcije. <p>U cilju zaštite od zemljotresa, postupiti u skladu sa odredbama Pravilnika o tehničkim normativima za izgradnju objekata u seizmičkim područjima (Službeni list SFRJ br. 52/90).</p>

	<p>Smjernice za zaštitu od požara</p> <p>Smjernice za zaštitu od požara i eksplozija se sprovode:</p> <ul style="list-style-type: none"> ▪ poštovanjem propisanih rastojanja između objekata različitih namjena kako bi se spriječilo širenje požara sa jednog objekta na drugi, kao i vertikalnih gabarita; ▪ izgradnjom saobraćajnica propisane širine tako da omogućе prolaz vatrogasnim vozilima do svih parcela i objekata na njima, kao i garažama, manevrisanje vatrogasnih vozila, kao i nesmetani saobraćajni tok; ▪ pravilnim odabirom materijala i konstrukcije kako bi se povećao stepen otpornosti zgrade ili požarnog segmenta prema požaru; ▪ izgradnjom hidrantske mreže sa pravilnim rasporedom nadzemnih hidranata; ▪ uvlačenjem zelenih pojaseva prema centralnoj zoni naselja, osim visokovredne komponentne uređenja prostora, dobijaju se privremene saobraćajnice u vanrednim prilikama za evakuaciju korisnika prostora i kretanje operativnih jedinica; ▪ prilikom izrade investiciono-tehničke dokumentacije obavezno izraditi projekte ili elaborate zaštite od požara (i eksplozija ako se radi o objektima u kojima se definišu zone opasnosti od požara i eksplozija), planove zaštite i spasavanja prema izrađenoj procjeni ugroženosti za svaki hazard posebno i za navedenu dokumentaciju pribaviti odgovarajuća mišljenja i saglasnost u skladu sa Zakonom; ▪ za objekte u kojima se u skladište, pretaču, koriste ili u kojim se vrši promet opasnih materija obavezno pribaviti mišljenje na lokaciju od nadležnih organa kako ti objekti svojim zonama opasnosti ne bi ugrozili susjedne objekte; ▪ djelovanjem vatrogasnih jedinica opštine Podgorica u vanrednim situacijama (vatrogasnim ekipama omogućiti pristup lokalnim saobraćajnicama i najbližim vodnim objektima). <p>Prilikom izrade tehničke dokumentacije pridržavati se sljedeće zakonske regulative: Zakon o zaštiti i spašavanju („Sl. Crne Gore“ br 13/07, 05/08, 86/09 i 32/11), Pravilnik o tehničkim normativima za hidrantsku mrežu za gašenje požara (SL.SFRJ , br 30/91), Pravilnik o tehničkim normativima za pristupne puteve, okretnice i uređenje platoe za vatrogasna vozila u blizini objekata povećanog rizika od požara (Sl.SFRJ, br.8/95), Pravilnik o tehničkim normativima za zaštitu visokih objekata od požara (SL.SFRJ, br. 7/84), Pravilnik o tehničkim normativima za zaštitu skladišta od požara i eksplozija (SL.SFRJ, br.24/87), Pravilnik o izgradnji postrojenja za zapaljve tečnosti i o uskladištenju i pretakanju zapaljivih tečnosti (SL.SFRJ, br.20/71 i uskladištenju i pretakanju goriva (SL. SFRJ, br.27/71), Pravilnik o izgradnji postrojenja za tečni naftni gas i o uskladištavanju i pretakanju tečnog naftnog gasa (SL. SFRJ, br.24/71 i 26/71).</p> <p>Zaštita od prirodnih i tehničko-tehnoloških nesreća</p> <p>U cilju zaštite od elementarnih nepogoda postupiti u skladu sa Zakonom o zaštiti i spašavanju ("Sl.listCG br.13/2007) i Pravilnikom o mjerama zaštite od elementarnih nepogoda ("Sl.list RCG br. 8/1993), odnosno važećim zakonima i pravilnicima koji regulišu ovu oblast.</p>
--	---

5	<p>USLOVI I MJERE ZAŠTITE ŽIVOTNE SREDINE</p> <p>Opšte Smjernice za zaštitu</p> <ul style="list-style-type: none"> ▪ obaveza je investitora da se, prilikom izrade tehničke dokumentacije za objekte koji mogu izazvati zagađenja životne sredine, obrati nadležnom organu za poslove zaštite životne sredine sa Zahtjevom o potrebi izrade Procjene uticaja na životnu sredinu u skladu sa propozicijama Zakon o procjeni uticaja na životnu sredinu i Uredbom o projektima za koje se vrši procjena uticaja na životnu sredinu; ▪ prije izgradnje objekata potrebno je prostor opremiti svom potrebnom komunalnom infrastrukturu kako bi se izbjegla oštećena i zagađenja osnovnih činilaca životne sredine; ▪ izgradnja objekata, izvođenje radova, odnosno obavljanje tehnološkog procesa, može se vršiti pod uslovom da se ne izazovu trajna oštećenja, zagađivanje ili na drugi način degradiranje životne sredine;
----------	--

6	USLOVI ZA PEJZAŽNO OBLIKOVANJE
	<p>Zelenilo individualnih stambenih objekata (ZO) - Slobodne površine uz stanovanje male gustine urediti kao dekorativne površine, uvažavajući prirodno i kulturno naslijeđe u pogledu načina oblikovanja i izbora biljnih vrsta i materijala.</p> <p>Zelene površine oko individualnih stambenih objekata treba da omoguće i formiranje "zelenih prodora" u izgrađenom tkivu i povezivanje sa okolnim zelenim površinama.</p> <p>Uslovi za uređenje:</p> <ul style="list-style-type: none"> ▪ kod novih objekata min. 40% površine urbanističke parcela mora biti pod zelenilom ▪ sadnju vršiti u grupama i u vidu solitera u kombinaciji sa parternim grupacijama ▪ obzbižediti potrebnu osunčanost objekata ▪ primjenom puzavica ozeleniti fasade i terase objekta stvarajući tzv. "zelene zidove" (<i>Tecoma radicans, Wisteria sinensis, Parthenocissus tricuspidata, P. quinquefolia, Hedera helix 'Variegata', Lonicera caprifolia, L. implexa, Rhyncospermum jasminoides</i> i sl.) ▪ s obzirom da nije moguće podizanje drvoreda duž ulica, u cilju stvaranja zaszene preporučuje se podizanje visokih živih ograda tzv. zelenog zida od gusto posađenog i pravilno orezanog drveća i visokog žbunja (<i>Prunus laurocerassus, Pittosporum tobira, Laurus nobilis, Arbutus unedo, Cupressocyparis leylandii</i>) ▪ ograde mogu biti od biljnog materijala (žive ograde) ili od čvrstog materijala (kamen, metal) u kombinaciji sa dekorativnim puzavicama i žbunastim vrstama ▪ za zastore koristiti prirodne i savremene materijale u skladu sa arhitekturom objekata i ambijentalnim karakteristikama ▪ ostale smjernice u skladu sa Opštim uslovima.
7	<p>MJERE ZAŠTITE NEPOKRETNIH KULTURNIH DOBARA I NJIHOVE ZAŠTIĆENE OKOLINE</p> <p>Ukoliko se prilikom izvođenja građevinskih i zemljnih radova bilo koje vrste na području zahvata naiđe na nalazište ili nalaze arheološkog značenja, prema članu 87 i članu 88. Zakona o zaštiti kulturnih dobara (Sl. List RCG, br. 49/10, 40/11) sve radove treba obustaviti i o tome obavijestiti Ministarstvo kulture i Upravu za zaštitu kulturnih dobara, kako bi se preduzele sve neophodne mjere za njihovu zaštitu.</p>
8	<p>USLOVI ZA LICA SMANJENE POKRETLJIVOSTI I LICA SA INVALIDITETOM</p> <p>Kretanje lica sa posebnim potrebama omogućiti projektovanjem oborenih ivičnjaka na mjestu pješačkih prelaza, kao i povezivanjem rampom denivelisanih prostora, obezbjeđenjem dovoljne širine, bezbjednih nagiba i odgovarajućom obradom površina, a sve u skladu sa Pravilnikom o bližim uslovima i načinu prilagođavanja objekata za pristup i kretanje lica smanjene pokretljivosti i lica sa invaliditetom „ Službeni list Crne Gore“, br.48/13 i 44/15.</p>
9	USLOVI ZA PRIKLJUČENJE NA INFRASTRUKTURU
9.1.	<p>Uslovi priključenja na elektroenergetsku infrastrukturu</p> <p>Elektroenergetske instalacije objekata projektovati odnosno izvesti prema:</p> <ul style="list-style-type: none"> ▪ Pravilniku o tehničkim normativima za elektroinstalacije niskog napona ("Sl. list SRJ", broj 28/95); ▪ Pravilniku o tehničkim normativima za zaštitu objekata od atmosferskog pražnjenja ("Sl. list SRJ", broj 11/96); ▪ Jugoslovenskim standardima - Električne instalacije u zgradama; Zahtjevi za bezbjednost JUS NB2741, JUSNB2743 JUSNB2752, <p>kao i svim drugim važećim pravilnicima i standardima za ovu vrstu objekata.</p> <p>Pri izradi projekta poštovati Tehničke preporuke EPCG (koje su dostupne na sajtu EPCG):</p> <ul style="list-style-type: none"> ▪ Tehnička preporuka za priključenje potrošača na niskonaponsku mrežu TP-2 (dopunjeno izdanje); ▪ Tehnička preporuka – Tipizacija mjernih mjesta.

	Mjesto i način priključenja objekta na elektroenergetsku mrežu odrediće, nakon izrade projektne dokumentacije, stručne službe CEDIS-a. Detaljne podatke o snabdjevenosti planiranih kapaciteta u zahvatu planskog dokumenta elektroenergetskom infrastrukturom potrebno je preuzeti iz tekstualnog i grafičkog dijela Detaljnog urbanističkog plana "Zabjelo Zelenika", koji je dostupan na internet stranici Registra planske dokumentacije.
9.2.	Uslovi priključenja na vodovodnu i kanalizacionu infrastrukturu
	Instalacije vodovoda i kanalizacije projektovati u svemu prema važećim propisima i normativima i Tehničkim uslovima priključenja na gradski vodovod i kanalizaciju izdatim od strane "Vodovod i kanalizacija" doo Podgorica.
9.3.	Uslovi priključenja na saobraćajnu infrastrukturu
	Prikazano na grafičkom prilogu 7 ovih UTU-a.
9.4.	Uslovi priključenja na telekomunikacionu infrastrukturu
	<ul style="list-style-type: none"> ▪ Propisi u skladu sa kojima se obavlja izrada tehničke dokumentacije nalaze se na sajtu http://www.ekip.me/regulativa; ▪ Podaci o postojećem stanju elektronske komunikacione infrastrukture nalaze se na sajtu http://ekinfrastruktura.ekip.me/ekip.me; ▪ Pristup georeferenciranoj bazi podataka elektronske komunikacione infrastrukture moguć je preko web portala http://ekinfrastruktura.ekip.me/ekip/login.jsp.

	URBANISTIČKI PARAMETRI	
	Oznaka urbanističke parcele	UP 282
	Površina urbanističke parcele	1.535,00m²
	Indeks zauzetosti	0,33
	Indeks izgrađenosti	0,33
	Površina pod objektom	500,00m²
	Bruto građevinska površina	500,00m²
	Maksimalna spratnost	P+1+Pk
	Uslovi za objekte na površinama za stanovanje malih gustina	
	Planirani objekti	
10	<ul style="list-style-type: none"> ▪ Porodično stanovanje je planirano u objektima do 500 m², sa najviše četiri stambene jedinice. ▪ Ukoliko podrumске i suterenske etaže služe za obezbjeđenje potrebnog kapaciteta mirujućeg saobraćaja unutar parcele i kao takve rasterećuju javne površine istih sadržaja, ne računaju se u bruto razvijenu građevinsku površinu po kojoj se obračunava indeks izgrađenosti. U bruto razvijenu građevinsku površinu ne obračunavaju se tehnički servisni prostori neophodni za funkcionisanje podzemne garaže i tehnički sistemi objekata, za razliku od ostalih funkcionalnih cjelina (magacini, ostave, poslovni prostori), u skladu sa Pravilnikom o bližem sadržaju i formi planskog dokumenta, član 111 . ▪ Postavljanje objekata kao dvojnih ili u nizu moguće je uz medjusobnu saglasnost susjeda s tim što se na fasadi prema susjedu ne mogu postavljati otvori. <i>Na parcelama čija je širina manja od 12m objekti se moraju postavljati kao dvojni ili u nizu, ali bez otvora na fasadi koja leži na granici parcele.</i> ▪ Objekti mogu biti organizovani kao slobodnostojeći, dvojni ili u nizu. ▪ Kota prizemlja dozvoljena je do 1, 20m od kote terena. ▪ Krovove raditi kose, dvovodne ili viševodne. Dozvoljena je i izgradnja ravnog krova; krovni pokrivači adekvatni konstrukciji krova i nagibu. 	

	<ul style="list-style-type: none"> ▪ Ukoliko se u prostoru ispod krova dobije odgovarajuća visina može se organizovati galerijski prostor ali samo u funkciji donje etaže, a nikako kao nezavisna stambena površina. Tako dobijena površina ulazi u BGP objekta. ▪ Parkiranje obezbijediti u okviru objekta ili na otvorenom parking prostoru u okviru parcele. Površinski parking u okviru urbanističke parcele ne ulazi u indeks zauzetosti; ▪ Maksimalna visina ograde kojom se ograđuje urbanistička parcela na kojoj je planirana izgradnja stambenog objekta iznosi 1,6 m. Ograda može biti prozirna i neprozirna, a materijalizacija može biti kamen, beton, metal, zelena ograda ili kombinacija navedenih materijala. Prema javnim površinama ograda mora biti prozirna, iznad visine od 60 cm a materijali moraju biti u skladu sa ambijentom. Ograde se postavljaju na granicu parcele tako da stubovi ograde i kapije kao i živa ograda budu na zemljištu vlasnika ograde. ▪ Gradnju do maksimalne spratnosti moguće je izvoditi fazno a što treba podržati adekvatnom tehničkom dokumentacijom, svaka faza mora predstavljati arhitektonsku cjelinu. ▪ <u>Na novoplaniranim urbanističkim parcelama indeksi koji su dati u tabelarnom dijelu važe samo ukoliko se zadovolji uslov da se riješi potreban broj parking mjesta po smjernicama iz faze saobraćaja, u suprotnom se smanjuju indeksi u odnosu na riješen broj parking mjesta.</u> ▪ Pored osnovnog objekta u okviru urbanističke parcele može se planirati i pomoćni objekat, površine do 30 m², u skladu sa Odlukom o postavljanju odnosno građenju i uklanjanju pomoćnih objekata na teritoriji Glavnog grada Podgorice (tip1, tip2 i tip3). ▪ min. 40% površine urbanističke parcela mora biti pod zelenilom
--	---

11	<p>Uslovi za unapređenje energetske efikasnosti</p> <p>Poboljšanje energetske efikasnosti posebno se odnosi na ugradnju ili primjenu niskoenergetskih zgrada, unaprijeđenje uređaja za klimatizaciju i pripremu tople vode koriscenjem solarnih panela za zagrijavanje, unaprijeđenje rasvjete upotrebom izvora svjetla sa malom instalisanom snagom (LED), koncepta inteligentnih zgrada (upravljanje potrošnjom energije glavnih potrošača sa centralnog mjesta). Sve nabrojane mogućnosti se u određenoj mjeri mogu koristiti pri izgradnji objekata na području zahvata.</p> <p>Kada su u pitanju obnovljivi izvori energije, posebno treba naglasiti potencijalnu primjenu energije direktnog sunčevog zračenja.</p> <p>Sunčeva energija se kao neiscrpan izvor energije u zgradama koristi na tri načina:</p> <ol style="list-style-type: none"> 1. pasivno - za grijanje i osvjjetljenje prostora, 2. aktivno - sistem kolektora za pripremu tople vode, 3. fotonaponske sunčane ćelije za proizvodnju električne energije. <p>Na ovom području postoje mogućnosti za sva tri načina korišćenja sunčeve energije – za grijanje i osvjjetljavanje prostora, grijanje vode (klasični solarni kolektori) i za proizvodnju električne energije (fotonaponske ćelije).</p> <p>U ukupnom energetsom bilansu kuća važnu ulogu igraju toplotni efekti sunca. U savremenoj arhitekturi puno pažnje posvećuje se prihvatu sunca i zaštiti od pretjeranog osunčanja, jer se i pasivni dobici toplote moraju regulisati i optimizovati u zadovoljavajuću cjelinu. Ako postoji mogućnost orijentacije kuće prema jugu, staklene površine treba koncentrisati na južnoj fasadi, dok prozore na sjevernoj fasadi treba maksimalno smanjiti da se ograniče toplotni gubici. Pretjerano zagrijavanje ljeti treba spriječiti sredstvima za zaštitu od sunca, pokretnim sunčanim zastorima od materijala koji sprečavaju prodor UV zraka koji podižu temeperaturu, usmjeravanjem dnevnog svjetla, zelenilom, prirodnim provjetravanjem i sl. Savremeni tzv. “daylight” sistemi koriste optička sredstva da bi podstakli refleksiju, lomljenje svjetlosnih zraka, ili za aktivni ili pasivni prihvati svjetla. Savremene pasivne kuće danas se definišu kao građevine bez aktivnog sistema za zagrijavanje konvencionalnim izvorima energije.</p>
-----------	--

	<p>Korišćenje solarnih kolektora se preporučuje kao mogućnost određene uštede u potrošnji električne energije, pri čemu se mora povesti računa da ne budu u koliziji sa karakterističnom tradicionalnom arhitekturom.</p> <p>Za proizvodnju električne energije pomoću fotonaponskih elemenata, potrebno je uraditi prethodnu sveobuhvatnu analizu tehničkih, ekonomskih i ekoloških parametara.</p>
--	--

	<p>OSTALI USLOVI</p> <p>Privredno društvo koje izrađuje tehničku dokumentaciju i koje ispunjava uslove utvrđene Zakonom o planiranju prostora i izgradnji objekata ("Službeni list Crne Gore", br. 087/18 od 31.12.2018., 028/19 od 23.05.2019., 075/19 od 30.12.2019., 116/20 od 04.12.2020., 141/21 od 30.12.2021., 151/22 od 30.12.2022., 004/23 od 13.01.2023.), obavezno je tehničku dokumentaciju uraditi u skladu sa izdatim urbanističko-tehničkim uslovima i Zakonom o planiranju prostora i izgradnji objekata ("Službeni list Crne Gore", br. 087/18 od 31.12.2018., 028/19 od 23.05.2019., 075/19 od 30.12.2019., 116/20 od 04.12.2020., 141/21 od 30.12.2021., 151/22 od 30.12.2022., 004/23 od 13.01.2023.).</p> <p>Privredno društvo koje vrši reviziju tehničke dokumentacije i koje ispunjava uslove utvrđene Zakonom o planiranju prostora i izgradnji objekata ("Službeni list Crne Gore", br. 087/18 od 31.12.2018., 028/19 od 23.05.2019., 075/19 od 30.12.2019., 116/20 od 04.12.2020., 141/21 od 30.12.2021., 151/22 od 30.12.2022., 004/23 od 13.01.2023.), odgovorno je za usklađenost tehničke dokumentacije sa izdatim urbanističko-tehničkim uslovima i Zakonom o planiranju prostora i izgradnji objekata ("Službeni list Crne Gore", br. 087/18 od 31.12.2018., 028/19 od 23.05.2019., 075/19 od 30.12.2019., 116/20 od 04.12.2020., 141/21 od 30.12.2021., 151/22 od 30.12.2022., 004/23 od 13.01.2023.).</p> <p>Ovi urbanističko tehnički uslovi važe dok je na snazi planski dokument na osnovu kojih su izdati.</p> <p>Napomena: Za predmetnu urbanističku parcelu mjerodavne su smjernice DUP-a "Zabjelo Zelenika", u Podgorici, koji je na dan izdavanja ovih Urbanističko tehničkih uslova, evidentiran i objavljen u Registru planskih dokumenata u skladu sa članom 11 Zakona o planiranju prostora i izgradnji objekata ("Službeni list Crne Gore", br. 087/18 od 31.12.2018., 028/19 od 23.05.2019., 075/19 od 30.12.2019., 116/20 od 04.12.2020., 141/21 od 30.12.2021., 151/22 od 30.12.2022., 004/23 od 13.01.2023.) na sajtu Ministarstva ekologije, prostornog planiranja i urbanizma, https://www.gov.me/cyr/mepg.</p>
12	
13	<p>PRILOZI</p> <ul style="list-style-type: none"> ▪ Izvodi iz grafičkih priloga Detaljnog urbanističkog plana "Zabjelo Zelenika" u Podgorici; ▪ Tehnički uslovi priključenja na gradski vodovod i kanalizaciju; ▪ List nepokretnosti broj, 8217 KO Podgorica III; ▪ Kopija plana za katastarsku parcelu broj 6757/2 KO Podgorica III.



POMOĆNIK SEKRETARA
Tamara Vučević, dipl.ing.arh.

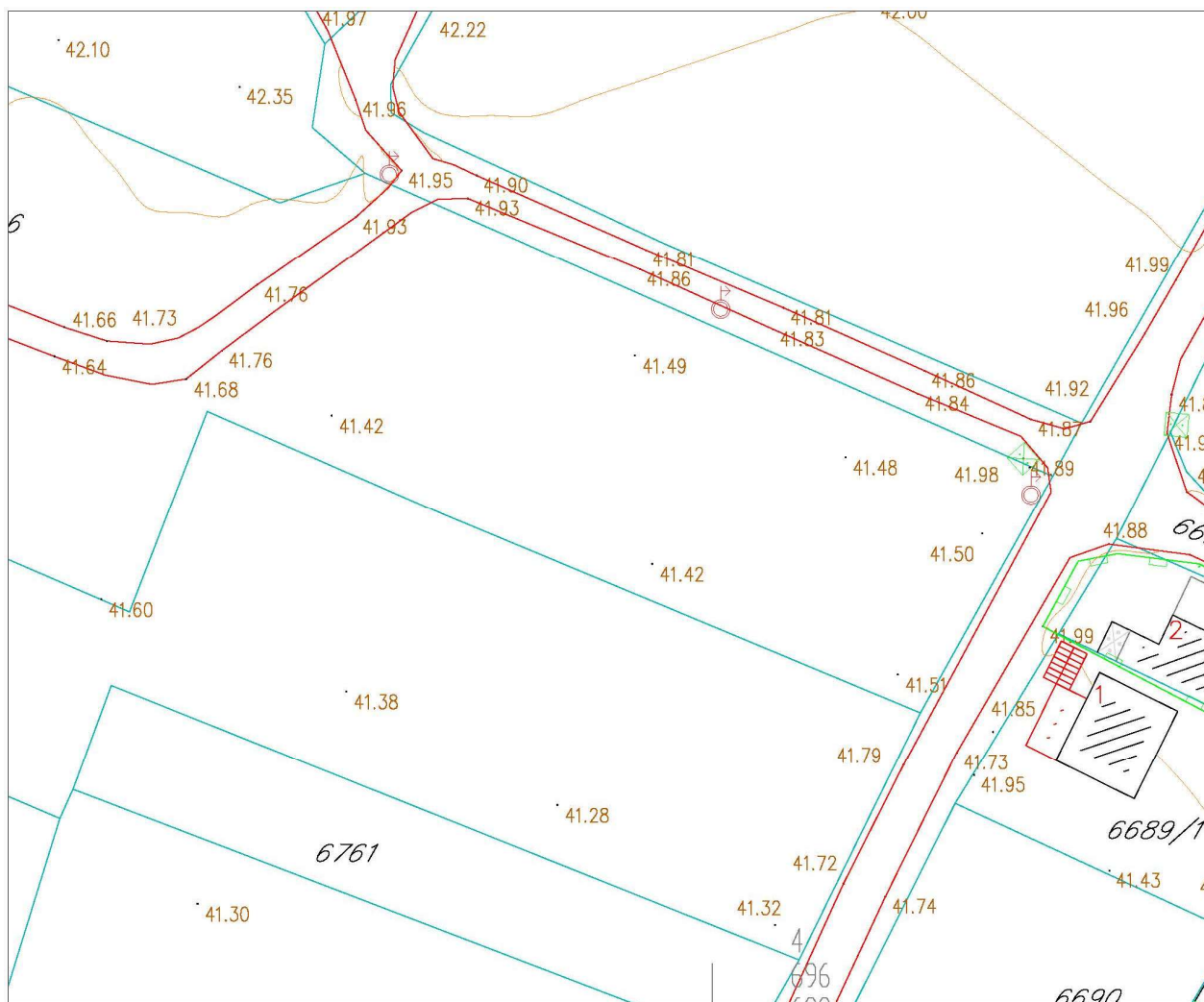
Tamara Vučević

Dostavljeno:

- Podnosiocu zahtjeva
- Nadležnom Inspeksijskom organu (Direktorat za inspeksijske poslove i licenciranje Ministarstva ekologije, prostornog planiranja i urbanizma)
- a/a

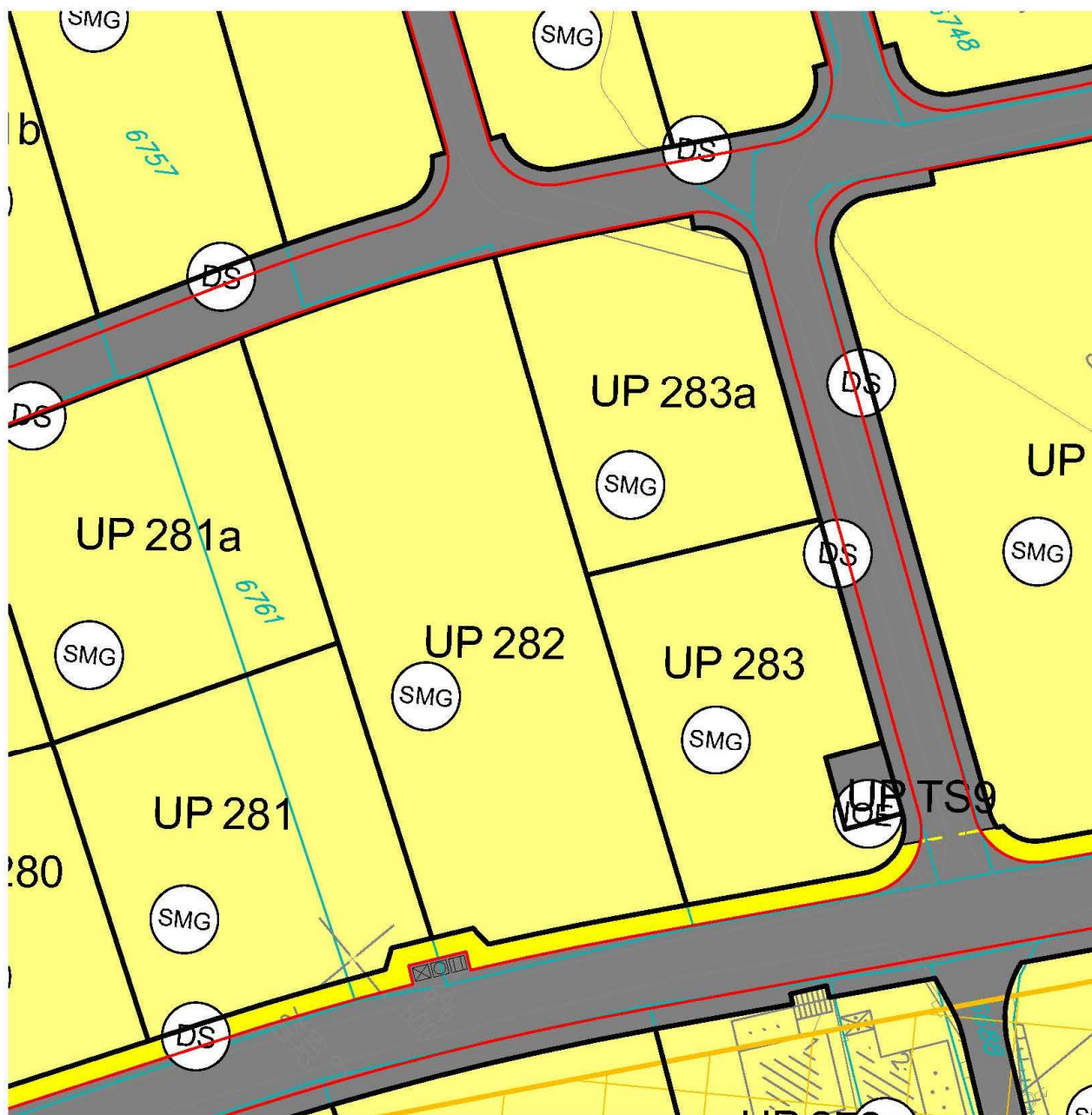


broj: 08-332/23-863
Podgorica, 10.05.2023. godine



Izvod iz grafičkog priloga Detaljnog urbanističkog plana "Zabjelo Zelenika"

1	01 – Topografsko katastarska podloga sa granicom zahvata	UP 282
---	--	--------



površine za stanovanje male gustine

Izvod iz grafičkog priloga Detaljnog urbanističkog plana "Zabjelo Zelenika"

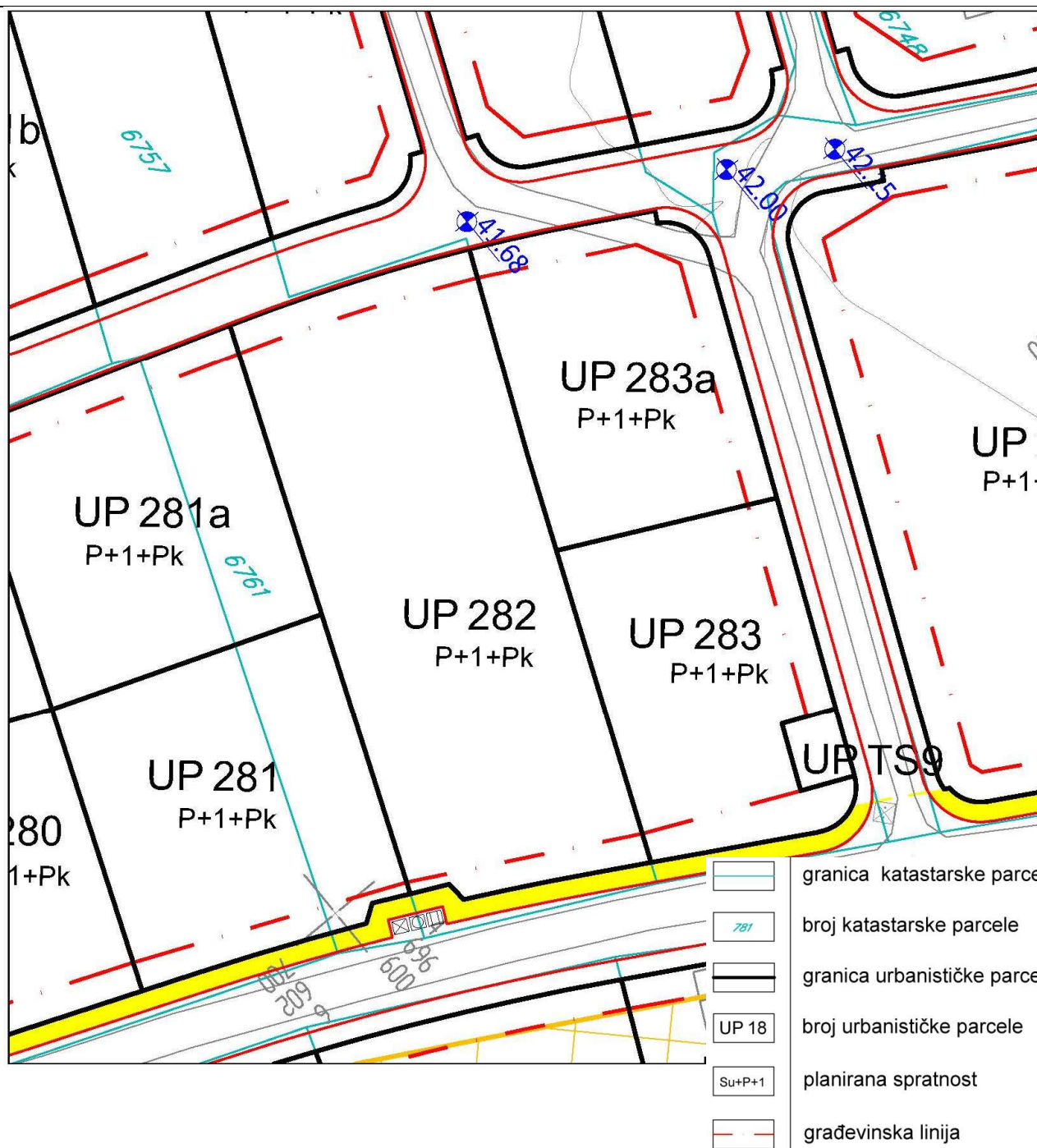
2

06 – Detaljna namjena površina

UP 282



broj: 08-332/23-863
 Podgorica, 10.05.2023. godine



Izvod iz grafičkog priloga Detaljnog urbanističkog plana "Zabjelo Zelenika"

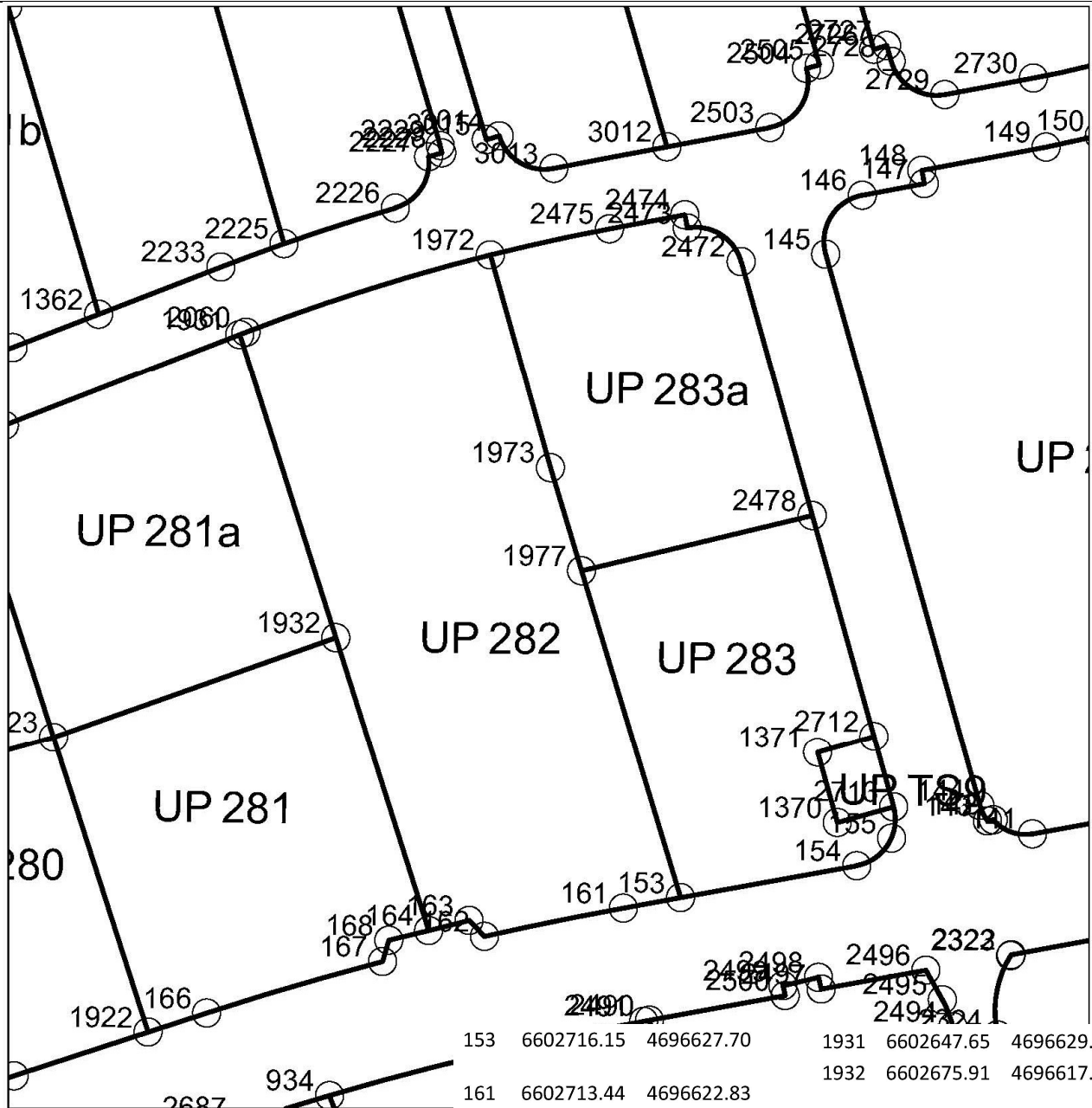
3

07 – Parcelacija, regulacija i nivelacija

UP 282



broj: 08-332/23-863
 Podgorica, 10.05.2023. godine



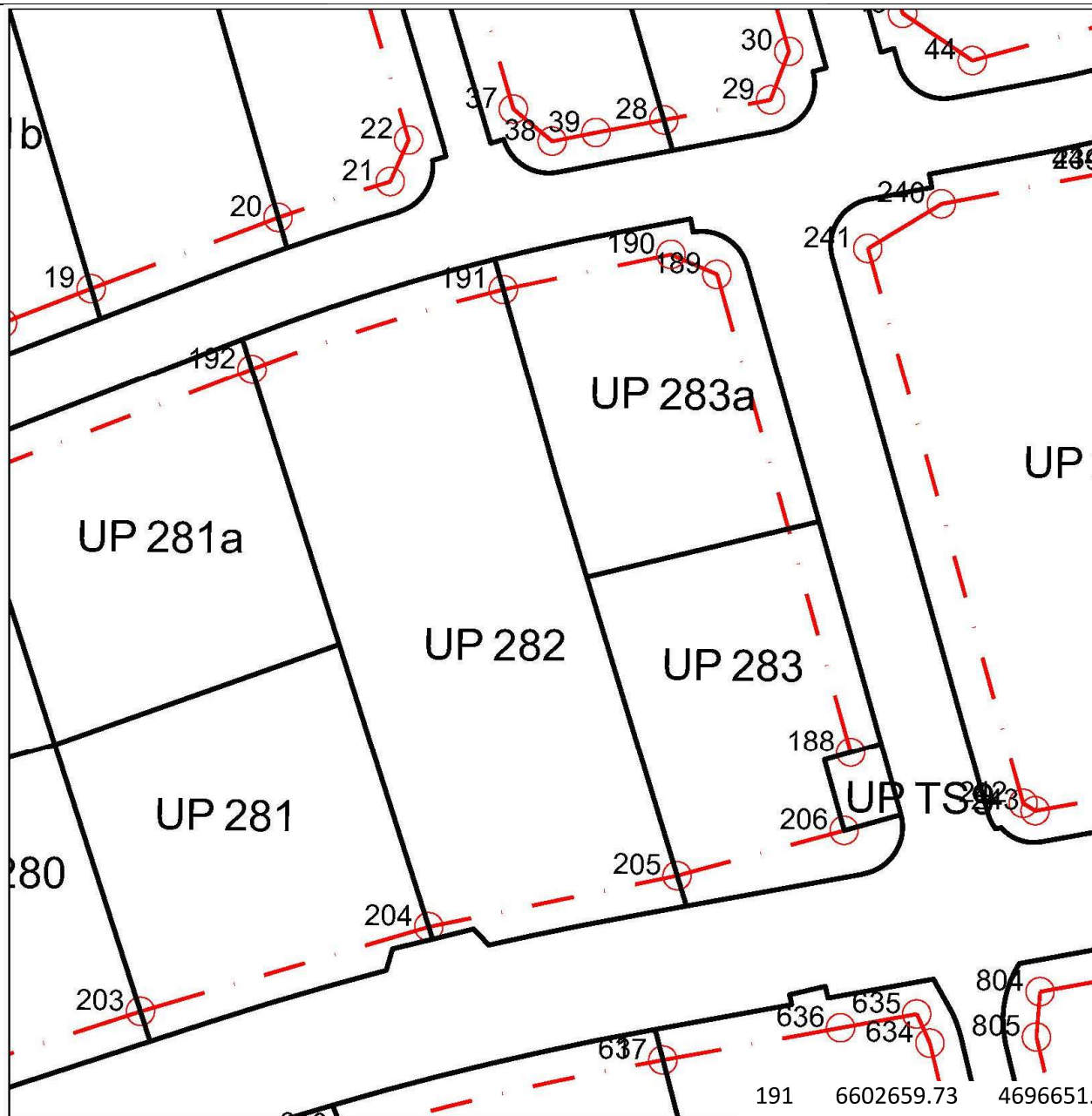
153	6602716.15	4696627.70	1931	6602647.65	4696629.23
161	6602713.44	4696622.83	1932	6602675.91	4696617.95
162	6602707.08	4696610.81	1972	6602656.98	4696652.65
163	6602704.98	4696610.65	1973	6602676.42	4696644.17
164	6602703.25	4696607.04	1977	6602685.93	4696640.23
			2060	6602647.85	4696629.85

Izvod iz grafičkog priloga Detaljnog urbanističkog plana "Zabjelo Zelenika"

4	07a – Koordinate prelomnih tačaka urbanističkih parcela	UP 282
---	---	--------



broj: 08-332/23-863
 Podgorica, 10.05.2023. godine



Izvod iz grafičkog priloga Detaljnog urbanističkog plana "Zabjelo Zelenika"

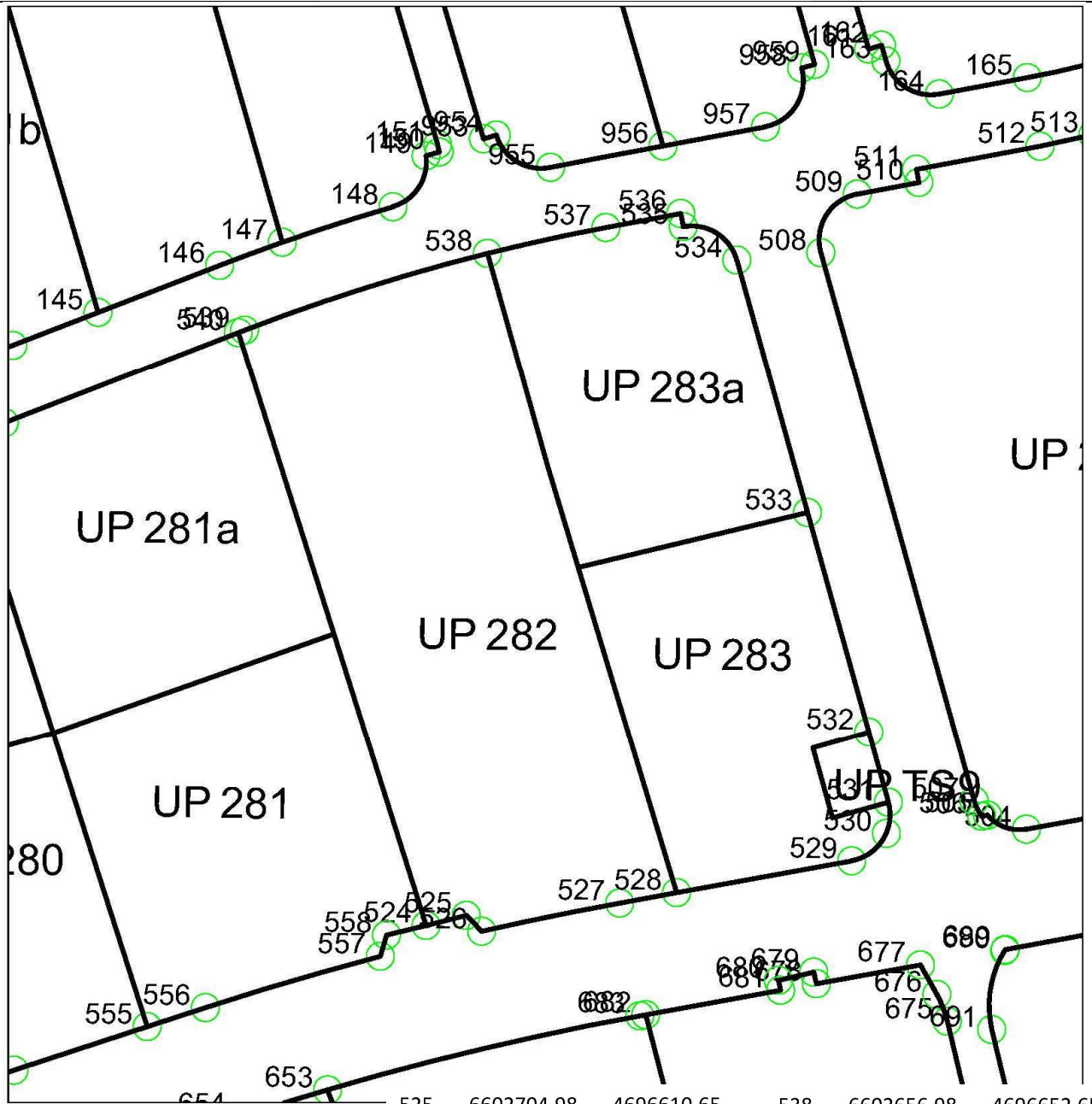
5

07b – Koordinate prelomnih tačaka građevinskih linija

UP 282




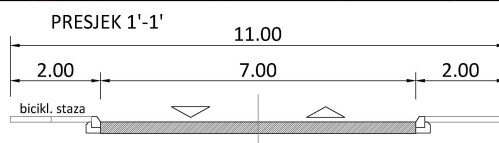
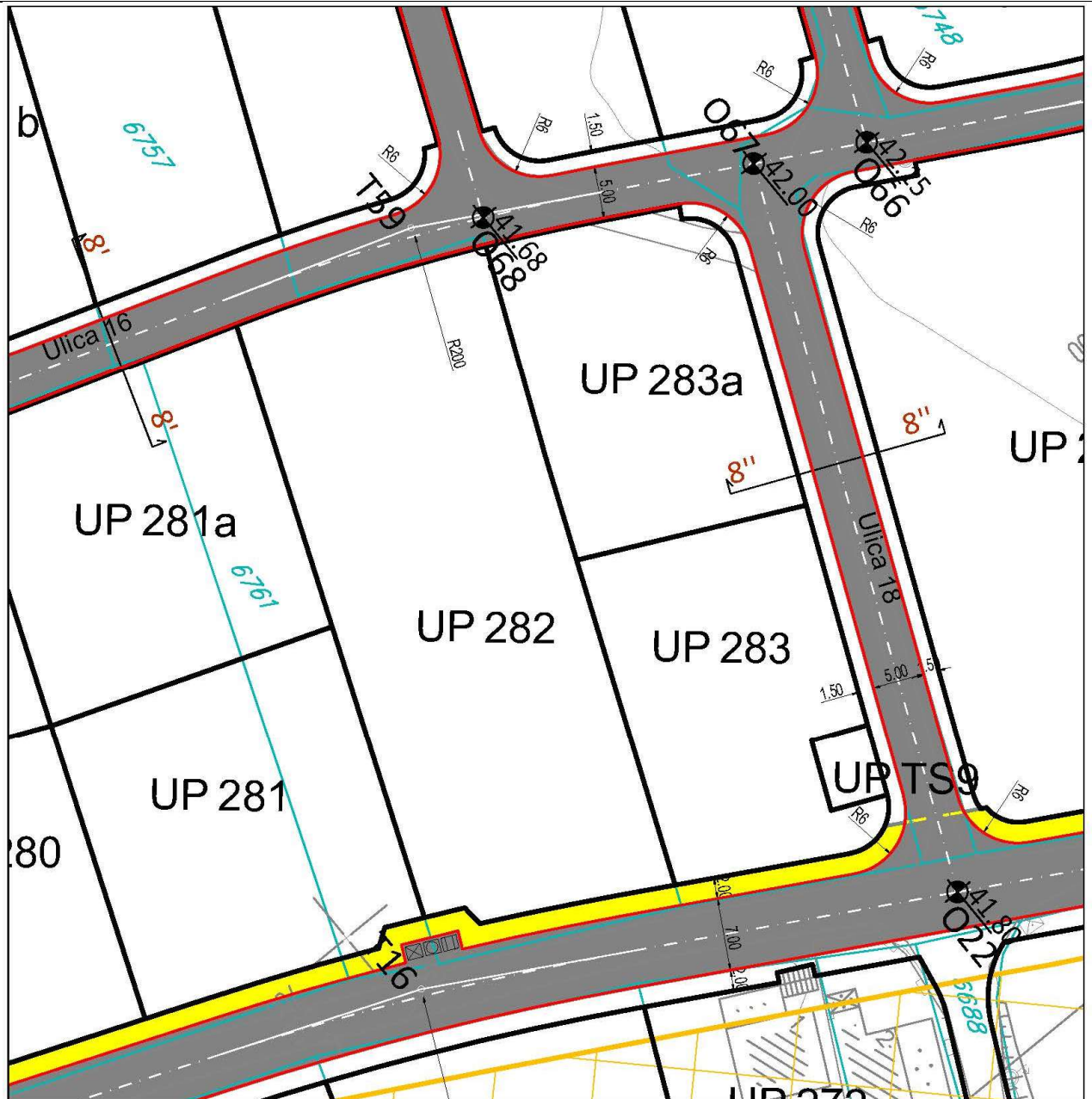
broj: 08-332/23-863
 Podgorica, 10.05.2023. godine



525	6602704.98	4696610.65	538	6602656.98	4696652.65
526	6602707.08	4696610.81	539	6602647.85	4696629.85
527	6602713.44	4696622.83	540	6602647.65	4696629.23
528	6602716.15	4696627.70			

Izvod iz grafičkog priloga Detaljnog urbanističkog plana "Zabjelo Zelenika"

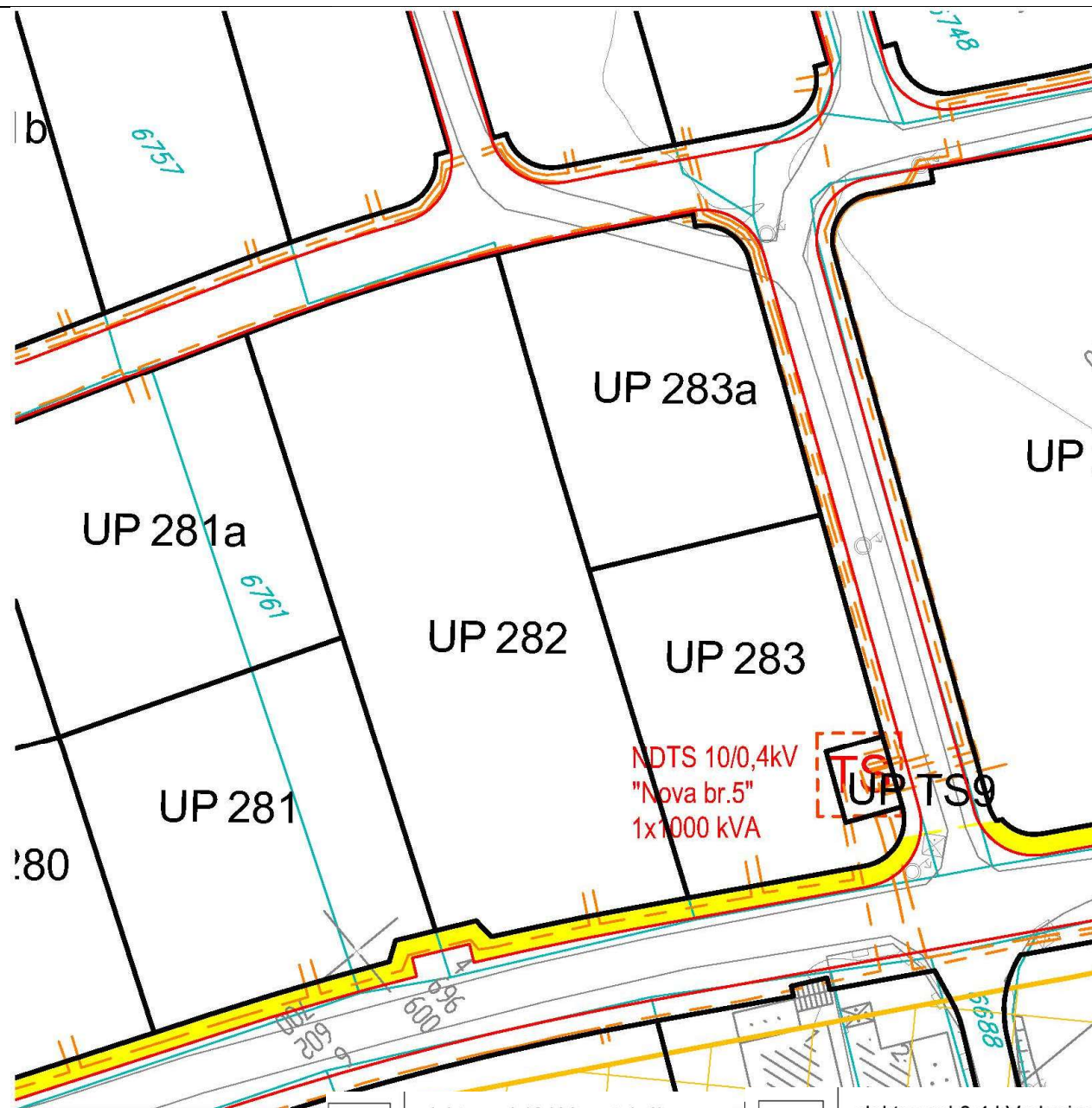
6	07c – Koordinate prelomnih tačaka regulacionih linija	UP 282
---	---	--------



Izvod iz grafičkog priloga Detaljnog urbanističkog plana "Zabjelo Zelenika"

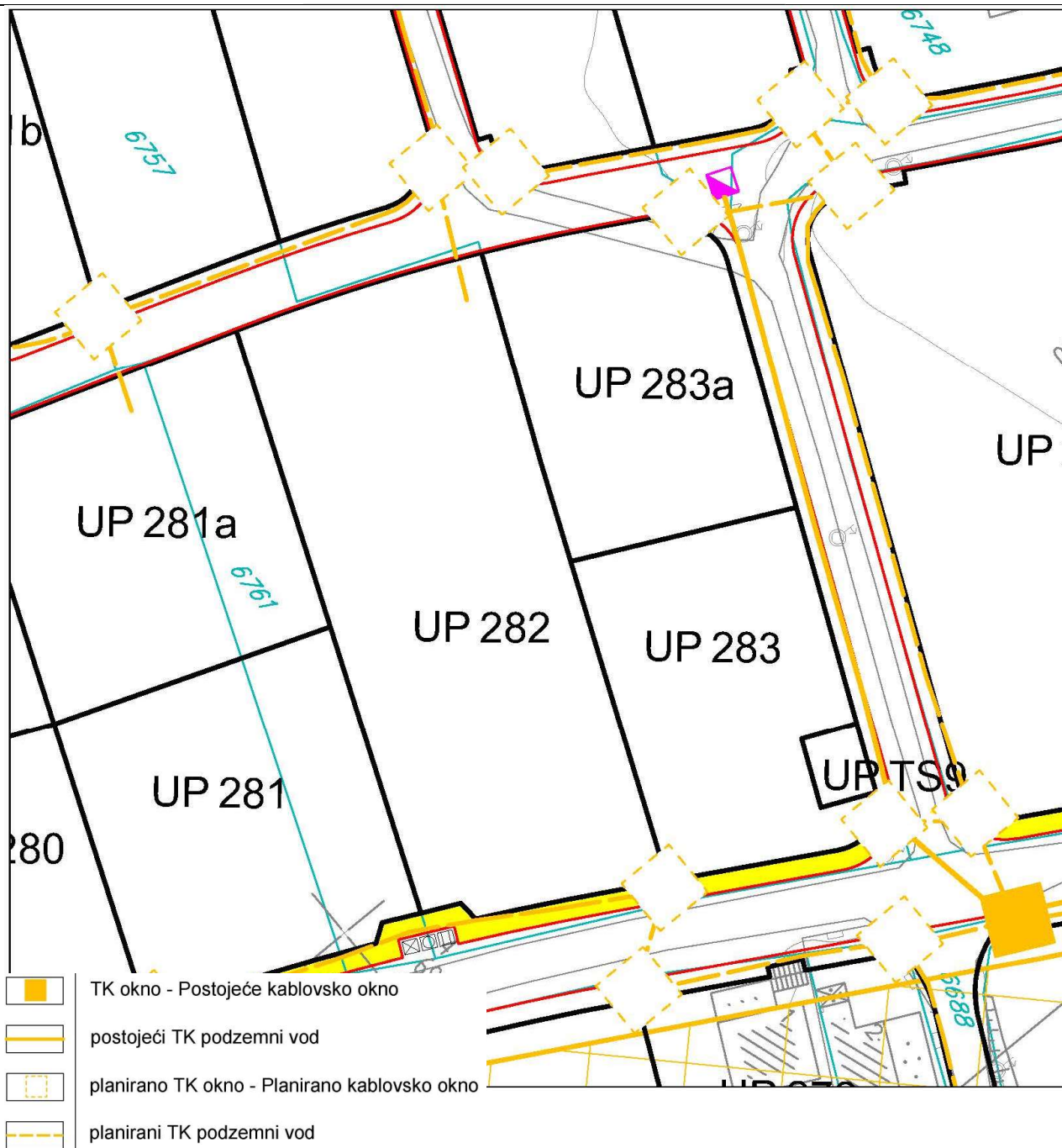
7 08 – Saobraćajna infrastruktura

UP 282




	trafostanica postojeća		elektrovod 10 kV planirani		trafostanica planirana		elektrovod 10 kV koji se izmješta		elektrovod 0,4 kV planirani		spojnica 10 kV planirana		granica i oznaka traforeona
--	------------------------	--	----------------------------	--	------------------------	--	-----------------------------------	--	-----------------------------	--	--------------------------	--	-----------------------------

zvod iz grafičkog priloga Detaljnog urbanističkog plana "Zabjelo Zelenika"



Izvod iz grafičkog priloga Detaljnog urbanističkog plana "Zabjelo Zelenika"



 zelenilo individualnih stambenih objekata

Izvod iz grafičkog priloga Detaljnog urbanističkog plana "Zabjelo Zelenika"

1 12 – Pejzažna arhitektura

UP 282



CRNA GORA

GLAVNI GRAD PODGORICA

Sekretarijat za planiranje prostora i održivi razvoj

Broj: UPI-02-041/23-3439/2
25. 05. 2023
Podgorica, 20

149864, 3000-367/2023

DOO "Vodovod i kanalizacija" Podgorica postupajući po zahtjevu **Sekretarijata za planiranje prostora i održivi razvoj**, na osnovu člana 74 Zakona o planiranju prostora i izgradnji objekata (Službeni list CG broj 64/17), člana 19 Odluke o javnom vodosnabdijevanju na teritoriji Glavnog grada (Službeni list CG – opštinski propisi br. 027/15 i 034/16), člana 10 Odluke o prikupljanju, prečišćavanju i ispuštanju otpadnih voda na teritoriji Glavnog grada (Službeni list CG – opštinski propisi br. 027/15) i člana 5 Odluke o prikupljanju i ispuštanju atmosferskih voda na teritoriji Glavnog grada (Službeni list CG – opštinski propisi br. 027/15) izdaje

TEHNIČKE USLOVE PRIKLJUČENJA NA GRADSKI VODOVOD I KANALIZACIJU

Na osnovu zahtjeva Sekretarijata za planiranje prostora i održivi razvoj broj 08-332/23-863 od 10.05.2023. godine, koji je kod nas evidentiran pod brojem UPI-02-041/23-3439/1 od 11.05.2023. godine, za izdavanje tehničkih uslova priključenja na gradski vodovod i kanalizaciju **za izgradnju objekta stanovanja malih gustina sa mogućnošću poslovanja na UP 282, u zahvatu DUP-a "Zabjelo Zelenika" (katastarska parcela 6757/2 KO Podgorica III) u Podgorici, investitora Vukčević Ranka** (prema urbanističko-tehničkim uslovima 08-332/23-863 od 10.05.2023. godine, izdatim od strane Sekretarijata za planiranje prostora i održivi razvoj), propisujemo sljedeće tehničke uslove priključenja na gradski vodovod i kanalizaciju. U prilogu dostavljamo situaciju sa ucrtanim postojećim hidrotehničkim instalacijama na predmetnoj lokaciji. Položaj prikazanih cjevovoda je ucrtan kao spoj osovina poklopaca šaftova, što ne odgovara stvarnom položaju cijevi, koji kod vodovoda može biti udaljen od osovine poklopca i par metara. Stvarni položaj mora se utvrditi uvidom u svaki šaht pojedinačno. Napominjemo da se u blizini lokacije može naići na priključne cjevovode za koje ovo Društvo ne posjeduje potrebne podatke o visinskom i horizontalnom položaju, jer prilikom izgradnje ovih cjevovoda nije urađena instalacija, a na cjevovodu nijesu izvedeni vodovodni šaftovi, te u sadašnjem stanju nema mogućnosti da ih snimimo i ucrtamo njihov tačan položaj. U slučaju da priključne cijevi prolaze preko predmetne parcele, iste se moraju izmjestiti prije početka radova na objektu, a na osnovu zahtjeva investitora. Troškovi izmještanja padaju na teret investitora, a vodoinstalaterske radove izvodi isključivo d.o.o. "Vodovod i kanalizacija" Podgorica.

Predmetna urbanistička parcela je neizgrađena. UTU-ima je na UP 282 planirana izgradnja objekta površine prizemlja 500m², bruto građevinske površine 500m² i spratnosti do P+1+Pk. Namjena objekta je stanovanje male gustine sa mogućnošću poslovanja.

DUP-om je planirana izgradnja saobraćajnice istočno od predmetne lokacije, u sklopu koje je predviđena izgradnja vodovoda DN200mm, fekalne kanalizacije DN300mm i atmosferske kanalizacije. Postojeći cjevovod AC C DN80mm koji se nalazi istočno od predmetne lokacije i prolazi kroz privatne parcele je planiran za ukidanje. Situacija DUP-om

planiranog stanja – faza hidrotehnike je u prilogu urbanističko-tehničkih uslova. Za realizaciju infrastrukture je nadležna Agencija za izgradnju i razvoj Podgorice d.o.o.

a) Vodovod:

Za trajno priključenje predmetnog objekta na gradsku vodovodnu mrežu trenutno nema uslova. Priključenje postojećih i planiranih objekata na ovoj lokaciji (te i objekta na UP 282) moći će se ostvariti nakon izgradnje planiranog vodovoda, njegovog tehničkog prijema i predaje na upravljanje i održavanje ovom Društvu. Priključak ne smije ići preko tuđih parcela, već isključivo javnom površinom, kada se za to steknu uslovi.

Ukoliko se naidje na neki od priključnih cjevovoda na ovoj lokaciji, sa njega će se eventualno moći obezbijediti gradilišni ili privremeni priključak za objekat, pod uslovom da isti ne ugrožava vodosnabdijevanje postojećih objekata na predmetnom reonu i ne ide preko tuđih parcela. Priključak je potrebno izvesti isključivo javnom površinom. Nakon izgradnje vodovoda saobraćajnicom uz predmetnu parcelu, potrebno je izvršiti prespajanje priključka objekta na novi vodovod, a na osnovu zahtjeva investitora.

U slučaju racionalne i tehnički logične potrošnje u vodovodnom sistemu biće obezbijedjen pritisak na mjestu priključenja oko 3bara, nakon izgradnje DUP-om planiranog vodovoda.

Za registrovanje utroška vode cijelog objekta, potrebno je predvidjeti ugradnju vodomjera odgovarajućih dimenzija u šahtu ispred objekta, posebno za stambeni, posebno za poslovni dio objekta, ukoliko se planira poslovanje. Pošto se radi o objektu stanovanja male gustine, potrebno je u šahtu ispred objekta predvidjeti ugradnju vodomjera za mjerenje utroška vode svake stambene i poslovne jedinice posebno (a nikako u objektu i samim jedinicama). Ako se radi o kolektivnom stambenom objektu, onda su uslovi za ugradnju vodomjera drugačiji. Šaht treba da bude u posjedu vlasnika, 1 do 2m od ivice parcele gledajući iz pravca mjesta priključenja na ulični cjevovod. Minimalne dimenzije svijetlog otvora šahta za vodomjer su 1.2x1.2x1.2 m (u koji se mogu smjestiti maksimalno 3 mala vodomjera), obavezno sa drenažom, penjalicama i poklopcem tako postavljenim da se pri silazu u šaht ne gazi po vodomjerima. Projektom obavezno prikazati detalj vodomjernog šahta - vodoinstalaterski i gradjevinski, sa specifikacijom i pravim dimenzijama fazonskih komada i armatura da bi dokazali usvojene dimenzije, osnovu i presjek kao i njegovu lokaciju na situaciji.

Svi vodomjeri koji se ugradjuju moraju biti klase C, sa mesinganim, horizontalnim kućištem, impulsnim mehanizmom i radio modulom za daljinsko očitavanje, sa magnetnim ventilom prije i propusnim ventilom poslije vodomjera, koji su prilagodjeni usvojenom programu i opremi d.o.o. "Vodovod i kanalizacija" Podgorice. Vodomjeri moraju biti sa horizontalnom osovinom, baždareni i moraju imati plombu Metrološkog zavoda Crne Gore sa oznakom ME.

Vodoinstalaterske radove na izradi priključka, nabavci i ugradnji vodomjera izvodi **isključivo** d.o.o. "Vodovod i kanalizacija" Podgorica po zahtjevu korisnika. U slučaju nepoštovanja navedenog, odnosno bespravnog priključenja na vodovodnu mrežu, vodovodni priključak će biti ukinut i preduzete odgovarajuće zakonske mjere.

Nakon sprovođenja postupka za dobijanje odobrenja za gradnju objekta i prijave gradnje nadležnom organu, potrebno je podnijeti zahtjev ovom Društvu za dobijanje gradilišnog vodovodnog priključka, ako za to bude uslova. Ukoliko umjesto vlastitog gradilišnog priključka investitor za gradjenje koristi gradsku vodu preko svog ili tuđeg registrovanog vodomjera za domaćinstvo, ili na neki drugi način, ta potrošnja će se posebno obračunati i mora da se reguliše prije dobijanja trajnog priključka. Da bi se stekli uslovi za dobijanje trajnog priključka, osim izgradnje planiranog vodovoda, potrebno je da investitor pribavi potvrdu da su objekti

uradjeni prema revidovanoj projektnoj dokumentaciji, kao i potvrdu o izmirenim obavezama od Agencije za izgradnju i razvoj Podgorice d.o.o. i uz zahtjev za stalni priključak ih dostavi d.o.o. "Vodovod i kanalizacija" Podgorice.

b) Fekalna kanalizacija:

Gradski sistem kanalizacione mreže je separatan, tako da se ne dozvoljava upuštanje atmosferskih voda u fekalnu kanalizaciju i obrnuto.

Na predmetnoj lokaciji ne postoji izgrađena mreža gradske fekalne kanalizacije. Priključenje na fekalnu kanalizaciju moći će se obaviti nakon izgradnje predmetnim DUP-om planiranog kolektora fekalne kanalizacije u saobraćajnici pored parcele i svih nizvodnih kolektora, njihovog tehničkog prijema i predaje na upravljanje i održavanje ovom Društvu, kada je potrebno obnoviti zahtjev za priključenje na fekalnu kanalizaciju.

Nakon stvaranja uslova za priključenje objekta, potrebno je da se investitor ponovo javi zahtjevom za izdavanje novih uslova priključenja i saglasnosti za priključenje na fekalnu kanalizaciju. Ovi uslovi se odnose na postojeće stanje gradske infrastrukture, odnosno nepostojanje uslova za priključenje na gradsku fekalnu kanalizaciju. Oni ne podrazumijevaju buduće stanje, te ostaje obaveza investitora da pribavi nove uslove kad se stanje na terenu promijeni. Isto se odnosi i na atmosfersku kanalizaciju.

Na područjima gdje nije izgrađena javna kanalizacija, može se kao privremeno rješenje, vršiti izgradnja septičkih jama u individualnoj izgradnji. Septičke jame se grade bez ispusta i preliva sa vodonepropusnim dnom i zidovima. Izlaznu kanalizacionu cijev iz objekta i lokaciju septičke jame odrediti tako da se omogući što jednostavnije priključenje u buduću uličnu kanalizaciju.

S obzirom na opterećenost sistema gradske fekalne kanalizacije, nije preporučljivo priključenje podrumskih i suterenskih etaža objekata na fekalnu kanalizaciju. U slučaju da investitor priključi pomenute etaže na kolektor fekalne kanalizacije bez prepumpavanja, "Vodovod i kanalizacija" d.o.o. neće snositi nikakvu odgovornost od eventualnog izlivanja fekalnih voda u naprijed navedenim etažama objekta.

Ukoliko su u okviru poslovnih sadržaja u objektima predviđeni kafići, restorani ili slični sadržaji, investitor je dužan izvršiti tretman otpadnih voda prije upuštanja istih u gradsku fekalnu kanalizaciju.

c) Atmosferska kanalizacija:

Projektom obuhvatiti rješenje odvodjenja kišnih voda sa krova objekta, kao i cijele lokacije objekta. Za rješenje odvodjenja predvidjeti izgradnju retenzionog bazena (upojni bunar ili rov) na lokaciji predmetne parcele. Dimenzije retenzionog bazena dokazati proračunom. Dimenzionisati ga za prihvatanje prvog poplavnog talasa 15-to minutne kiše intenziteta 264 l/s/ha. Kišne vode se ne smiju upuštati direktno u gradsku atmosfersku kanalizaciju (kada dodje do njene realizacije), nego prvo u retenzioni bazen koji se preliva u gradsku atmosfersku kanalizaciju.

Napominjemo da postoji mogućnost da atmosferska kanalizacija kapacitetom neće moći da primi vodu sa krovova i okolnog terena planiranih objekata. Atmosferska kanalizacija se ne projektuje na maksimalnu količinu padavina na odredjenom području za odredjeni povratni period, jer bi isto bilo neracionalno. S tim u vezi, ne možemo garantovati uredno odvodjenje atmosferskih voda u slučaju dugotrajnih kiša velikog intenziteta, koje mogu izazvati plavljenje podruma i suterena objekta.

d) Tehnička opremljenost projekta hidrotehničkih instalacija

Projekat treba da sadrži sve tekstualne i grafičke priloge za glavni projekat u skladu sa Pravilnikom o načinu izrade i sadržini tehničke dokumentacije za gradjenje objekta (Službeni list CG broj 044/18). Projekat unutrašnjih instalacija vodovoda i kanalizacije treba izraditi u skladu s pravilima struke i odredbama važeće zakonske regulative, a mora obuhvatiti interne instalacije vodovoda i kanalizacije do priključenja na gradski ulični vodovod odnosno do javne ulične kanalizacije uključujući i same spojeve sa istim.

U predmjeru radova obavezno treba razdvojiti radove na unutrašnjoj vodovodnoj instalaciji, koje obavlja izvodjač radova na objektu, od dijela vodovodnog priključka, koje izvodi d.o.o. "Vodovod i kanalizacija" Podgorica.

Projekat obavezno mora da sadrži preglednu situaciju u odgovarajućoj razmjeri, sa svim prikazanim elementima relevantnim za izbor projektnog rješenja. Svrha pregledne situacije na kojoj insistiramo kao obaveznom dijelu projekta, je da se može sagledati kako koncepcija kompletnog rješenja, tako i veza svih ostalih priloga datih projektom.

Napominjemo da je potrebno nakon obrade projektne dokumentacije u dijelu spoljnih i unutrašnjih instalacija, projekat dostaviti d.o.o. "Vodovod i kanalizacija" Podgorica na provjeru poštovanja uslova priključenja i davanja saglasnosti na projekat, kao i projekat uredjenja terena i eventualno sprinklera ako je predvidjen.

Ovi uslovi važe 6 (šest) mjeseci od dana izdavanja.

Prilog: Situacija R = 1:1000

Podgorica,
24.05.2023. godine








"Vodovod i kanalizacija" d.o.o.

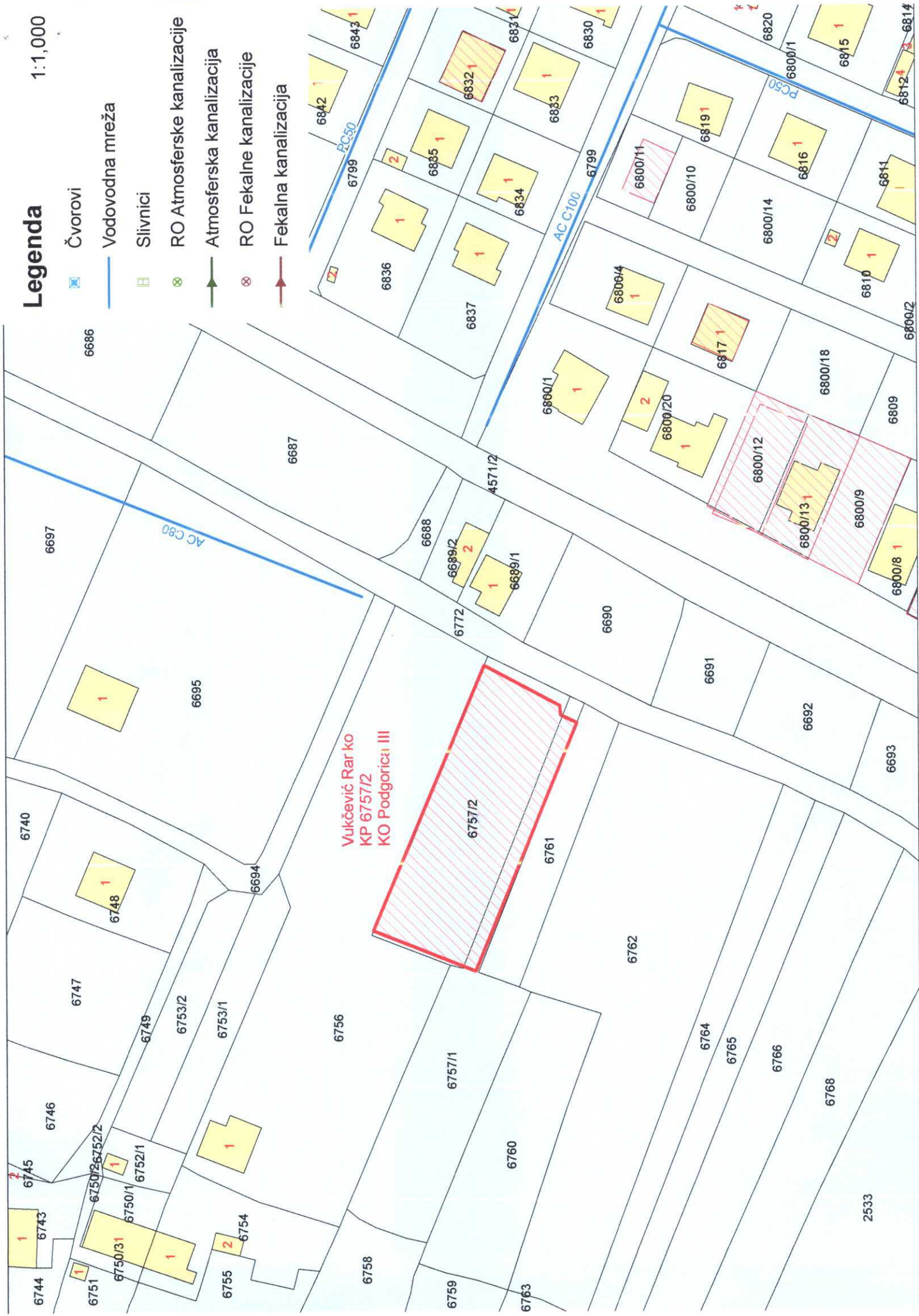
Podgorica



Legenda

1:1,000

-  Čvorovi
-  Vodovodna mreža
-  Slivnici
-  RO Atmosferske kanalizacije
-  Atmosferska kanalizacija
-  RO Fekalne kanalizacije
-  Fekalna kanalizacija





UPRAVA ZA KATASTAR
I DRŽAVNU IMOVINU

CRNA GORA

PODRUČNA JEDINICA
PODGORICA

Broj: 101-919-21936/2023
Datum: 15.05.2023.
KO: PODGORICA III

Na osnovu člana 173 Zakona o državnom premjeru i katastru nepokretnosti ("Sl. list RCG" br. 29/07, "Sl. list CG" br. 73/10, 032/11, 040/11, 043/15, 037/17 i 17/18), postupajući po zahtjevu SEKRET ZA PLANIR 101-917/23-1781, , za potrebe izdaje se

LIST NEPOKRETNOSTI 8217 - IZVOD

Podaci o parcelama									
Broj	Podbroj	Broj zgrade	Plan Skica	Datum upisa	Potes ili ulica i kućni broj	Način korišćenja Osnov sticanja	Bon. klasa	Površina m ²	Prihod
6752	2		56 13	26/05/2020	ZELENIKA	Njiva 1. klase DIOBA		7	0.10
6757	2		56 13	26/05/2020	ZELENIKA	Njiva 1. klase DIOBA		1392	20.88
								1399	20.98

Podaci o vlasniku ili nosiocu			
Matični broj - ID broj	Naziv nosioca prava - adresa i mjesto	Osnov prava	Obim prava
██████████	GLAVNI GRAD PODGORICA	Svojina	1/1
██████████	VUKČEVIĆ VUKAŠIN RANKO	Korišćenje	1/1

Ne postoje tereti i ograničenja.

Naplata takse je oslobođena na osnovu člana 17 Zakona o administrativnim taksama ("Sl. list CG", br. 18/19). Naplata naknade oslobođena je na osnovu člana 174 Zakona o državnom premjeru i katastru nepokretnosti ("Sl. list RCG" br. 29/07, "Sl. list CG" br. 73/10, 032/11, 040/11, 043/15, 037/17 i 17/18).



Naeelnik:

Slavica Bobić, dipl. pravnik



SPISAK PODNIJETIH ZAHTIJEVA NA NEPOKRETNOSTIMA

Br. parcele podbroj	grada PD	Predmet	Datum i vrijeme	Podnosilac	Sadržina
6752/2		101-2-919-2599/1-2023	28.02.2023 10:49	VUKČEVIĆ RANKO	IZ KORIŠĆENJA U SVOJINU KI PG 3 LN 8217
6757/2		101-2-919-2599/1-2023	28.02.2023 10:49	VUKČEVIĆ RANKO	IZ KORIŠĆENJA U SVOJINU KI PG 3 LN 8217

CRNA GORA

UPRAVA ZA KATASTAR I DRŽAVNU IMOVINU

PODRUČNA JEDINICA: PODGORICA

Broj: 101-917/23-1781

Datum: 17.05.2023.



Katastarska opština: PODGORICA III

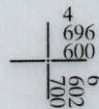
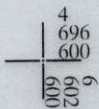
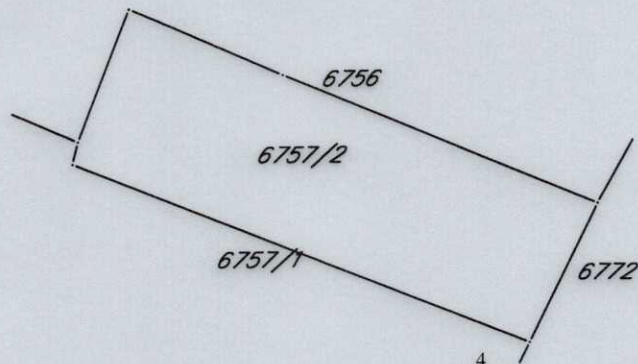
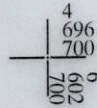
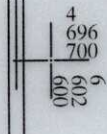
Broj lista nepokretnosti: 8217

Broj plana: 29,61

Parcela: 6757/2

KOPIJA PLANA

Razmjera 1: 1000



IZVOD IZ DIGITALNOG PLANA

Obradio:
