



CRNA GORA
GLAVNI GRAD PODGORICA
**Sekretarijat za planiranje prostora
i održivi razvoj**

Ul. Vuka Karadžića br.41
81000 Podgorica, Crna Gora
Telefon: 020/ 625-637, 625-647
Faks: 020/ 625-680
e-mail:
sekretarijat.planiranje.uredjenje@podgorica.me

Broj: D 08-332/23-714
Podgorica, 07. april 2023. godine

Sekretarijat za planiranje prostora i održivi razvoj na osnovu člana 74. Zakona o planiranju prostora i izgradnji objekata („Službeni list Crne Gore”, br. 64/17, 44/18, 63/18, 11/1, 82/20, 86/22), Uredbe o povjeravanju dijela poslova Ministarstva ekologije, prostornog planiranja i urbanizma jedinicama lokalne („Službeni list Crne Gore”, br.87/18, 28/19, 75/19, 116/20, 76/21, 141/21, 151/22), Detaljnog urbanističkog plana "Murtočina" („Službeni list Crne Gore”, broj 52/18), evidentiran u Registru planske dokumentacije Ministarstva održivog razvoja i turizma na dan 07. april 2023. godine, i podnijetog zahtjeva broj D 08-332/23-714 , i z d a j e

**URBANISTIČKO TEHNIČKE USLOVE
za izradu tehničke dokumentacije za izgradnju novog objekta
na urbanističkoj parceli UP 114, zona C, u zahvatu DUP-a „Murtočina" u Podgorici**

Podnosilac zahtjeva:

Popović Mirko iz Podgorice

Postojeće stanje:

Katastarska parcela br. 3961/3 KO: Doljani, prema listu nepokretnosti prepis broj 3476, površine je 739m², neizgrađena je i bez tereta i ograničenja.

U prilogu ovih UTU su i list nepokretnosti i kopija plana.

Uvidom u važeću plansku dokumentaciju utvrđeno je da se katastarska parcela broj 3961/3 KO: Doljani, nalazi u zahvatu Detaljnog urbanističkog plana „Murtočina" u Podgorici u daljem tekstu DUP „Murtočina" u Podgorici.

DUP-om „Murtočina", na prostoru katastarske parcele br. 3961/3 KO: Doljani, formirana je urbanistička parcela UP114, zona C. Na istu je planirana izgradnja novog objekta.

Planirano stanje lokacije :

Urbanistička parcela i građevinska linija:

Na grafičkom prilogu "Parcelacija i regulacija" grafički su prikazane granice urbanističkih parcela i građevinske linije.

Urbanistička parcela broj **UP 114, zona C**, je definisana koordinatnim tačkama na grafičkom prilogu „Plan, parcelacije, nivelacije i regulacije" i površine je prema tabeli plana 734m².

Ovim prilogom definisane su i građevinske linije.

Namjena, regulacija i nivelacija, gabariti i oblikovanje prostora:

DUP-om "Murtočina" planirana namjena površina za urb.parcelu UP114,zona C, je SMG - površina za stanovanje male gustine.

Nivelacioni plan je urađen na osnovu kota terena prezentiranih na geodetskoj podlozi i tehničkih propisa. Predloženim nivelacionim rješenjem postignuti su nagibi saobraćajnica koji su dovoljni za odvođenje površinskih voda do slivnika atmosferske kanalizacije i dalje do recipijenta.

Kote koje su date u nivelacionom planu nijesu uslovne. Detaljnim snimanjem terena i izradom glavnih projekata saobraćajnica moguće su manje korekcije kota iz plana na način da se obezbijedi odvođenje atmosferskih voda sa lokacije principom samoodvodnjavanja.

Spratnost objekata data je na grafičkim priložima kao granična spratnost, do koje se objekat može graditi.

Stanovanje male gustine:

Opšte smjernice :

- Maksimalni indeks zauzetosti je 0.3
- Maksimalni indeks izgrađenosti je 0.7
- Maksimalna BRGP objekata za stanovanje je 500 m² sa najviše 3 stambene jedinice.
- Maksimalna spratnost objekata je P+2.

Planirani objekti:

U zoni DUP-a, po planiranim intervencijama predviđena je izgradnja objekata uz ispunjavanje propisanih uslova.

- Maksimalna BGP pod objektom i BGP objekta date su u tabeli.
- Građevinska linija prikazana u grafičkom prilogu , označena sa GL1, takođe predstavlja i građevinsku liniju GL2. Građevinske linije su date grafički i definisane su koordinatama karakterističnih tačaka što omogućava očitavanje neophodnih elemenata za prenošenje na teren.
- Građevinska linija podzemne etaže koja je u funkciji garažiranja može biti do 1,0m od granice urbanističke parcele.
- Građevinska linija prema susjednoj urbanističkoj parceli je na min 2,00m, izuzetno ovo odstojanje može biti i manje uz saglasnost susjeda.Građevinska linija prema susjednoj parceli može biti na granici urbanističke ukoliko se uz saglasnost susjeda gradi dvojni objekat (posebno kod užih urbanističkih parcela).
- Površina podrumске i suterenske etaže ne ulazi u obračun BGP u slučaju kada je namjena garažiranje, servisni prostori neophodni za funkcionisanje podzemne garaže i tehnički sistemi objekta.
- Namjena objekta je za stanovanje sa mogućnošću korišćenja prizemlja i suterena ili jedne od spratnih etaža za poslovanje. Poslovni prostor na spratnoj etaži može biti za namjene koje ne ometaju osnovnu namjenu stambenog naselja.
- Spratnost objekta data je u grafičkom dijelu i tabelarnom prikazu Plana.

Formiranje otvora na objektu prema susjednim parcelama moguće je pod uslovom da je udaljenost objekta od granice parcele minimum 2,0 m. Izuzetno je moguće formiranje otvora na objektu u slučaju manjeg odstojanja od granice parcele uz prethodnu saglasnost susjeda i u slučajevima kada je granica urbanističke parcele uz pješačku stazu.

Daje se mogućnost izgradnje garaže ili pomoćnog objekta na parceli, maksimalne spratnosti P ipovršine do 30 m², uz uslov da se ispoštuju planski parametri (odstojanje od susjeda, indeks zauzetosti i indeks izgrađenosti).

Krovove raditi kose, dvovodne ili viševodne a daje se mogućnost projektovanja ravnog krova.

Projektovanje mansardnog krova nije dozvoljena.

Parkiranje obezbijediti u okviru objekta ili na otvorenom parking prostoru u okviru parcele.

Ogradu postaviti po granici urbanističke parcele. Ograđivanje je moguće i to transparentnom ogradom do visine od 1.40m ili živom zelenom ogradom.

Oblikovanje prostora i materijalizacija:

Arhitektonske volumene objekata potrebno je pažljivo projektovati sa ciljem dobijanja homogene slike naselja i grada.

Visine objekata su date na grafičkim priložima kao spratnost objekata uz pretpostavljen disciplinovan odnos korisnika, naročito kod novoplanirane gradnje, vodeći računa o susjednim objektima i opštoj slici naselja i grada.

Fasade objekata kao i krovne pokrivače predvidjeti od kvalitetnog i trajnog materijala i kvalitetno ugraditi.

Za sve stambene i poslovne objekte se planiraju krovovi po izboru projektanta, a u skladu sa postojećom arhitekturom i kulturnim nasljeđem.

Enterijeri poslovnih prostora moraju biti u odgovarajućem odnosu sa objektom u kome se nalaze.

Urbana oprema mora biti projektovana, birana i koordinirana u okviru pretežne namjene datog prostora.

Ozelenjavanje vršiti autohtonim vrstama u skladu sa preporukama u prilogu pejzažne arhitekture. Postojeće zelenilo maksimalno sačuvati i oplemeniti.

Rasvjetu prostora kolskih i pješačkih komunikacija treba izvesti pažljivo odabranim rasvjetnim tijelima, sa dovoljnim osvjetljajem za potrebe normalne funkcije prostora.

Svi priključci telefonske i električne mreže će se raditi podzemno.

Sve priključke raditi prema UTU iz plana i uslovima priključenja dobijenim od nadležnih Javnih preduzeća.

Svi objekti moraju biti izgrađeni prema važećim propisima za građenje u seizmičkim područjima.

zona C		POSTOJEĆE STANJE									
Br. urbanističke parcele	Površina UP (m ²)	BR. OBJEKTA	POVRŠINA POD OBJEKTOM (m ²) Glavni objekat	POVRŠINA POD OBJEKTOM (m ²) Pomoćni objekat	POVRŠINA POD OBJEKTOM (m ²) Ukupno	INDEKS ZAUZET.	BRGP POVRŠINA (m ²) Glavni objekat	BRGP POVRŠINA (m ²) Pomoćni objekat	BRGP POVRŠINA (m ²) Ukupno	INDEKS IZGRAD.	POSTOJEĆA SPRATNOST
UP-114	734	/			0	0,00			0	0,00	/

PLANIRANO STANJE						
Max površina pod objektom UKUPNO (m ²)	Max BRGP površina UKUPNO (m ²)	Max indeks zauz.	Max indeks izgrad.	Max spratnost	NAMJENA	Max broj stambenih jedinica
220	500	0,30	0,68	P+2	POVRŠINE ZA STANOVANJE MALE GUSTINE	3

Planirana max površina pod objektom za UP114, je 220m²

Planirana max BRGP je 500m²

Planirana max spratnost objekta P+2.

Zelenilo individualnih stambenih objekata (ZO):

Smjernice za projektovanje i izdavanje UTU-a:

- Stepen ozelenjenosti je minimum **30%** u okviru ove namjene na nivou lokacije ili urbanističke parcele.
- Na parcelama sa postojećim objektima koji ne ispunjavaju zahtjeve ovog plana stepen ozelenjenosti je 25% na nivou urbanističke parcele.
- Osnovna pravila uređenja okućnice su da kuća bude u 1/3 placa, bliže ulici., samim tim dobijamo predvrt koji ima estetsku ulogu i sadrži kolski prilaz, parking, rasvjetu i sl.
- U samu kuću sa suprotne strane se predlaže prostor za boravak koji praktično predstavlja produžetak dnevnog boravka ili kuhinje, kako bi se mogao koristiti za ručavanje.
- Prostor za odmor se smješta dalje od objekta, tu se može smjestiti paviljon, pergola i sl., sa detaljima kao što su česma, bazenčić i sl.
- Ekonomski dio vrta (povrtnjak i voćnjak) trebalo bi smjestiti u najudaljeniji dio vrta.
- Zbog nemogućnosti planiranja linearne sadnje (širina trotoara manja od 2,5 m) u okviru trotoara neophodno je planirati drvored ivicom parcele orijentisane ka saobraćajnici.
- Staze u vrtu su važan elemenat i one vode u razne djelove vrta. Kod manjih vrtova postaviti ih uz ivicu parcele, kako bi centralna površina ostala kompaktna.
- Građevinski materijal koji se koristi u okviru uređenja vrta treba da bude prirodan: drvo, kamen, lomljeni kamen, šljunak i sl.
- Potrebno je napraviti adekvatan izbor vrsta i voditi računa o svim kompozicionim elementima. Predložene vrste su dekorativne kako zbog boje i oblika cvjetova i plodova tako i zbog oblika krošnje drveća. Kombinacijom lišćarskih, zimzelenih i četinarskih vrsta drveća dobija se pozitivan efekat zelenila u svim godišnjim dobima.
- Travnjaci su predviđeni na svim slobodnim površinama, a posebnu pažnju treba posvetiti odabiru travne smješe, a kasnije njihovom održavanju.
- Ukoliko se u okviru stanovanja planira i poslovanje zelene površine treba da zadovolje kako funkciju namijenjenu poslovanju tako i stanovnicima ovih objekata.
- Prilikom projektovanja površina u dijelu gdje se nalazi poslovanje voditi računa o preglednosti terena iz objekta i predvidjeti sadnju patuljastog žbunja u kombinaciji sa cvjetnicama..
- Kod ove kategorije zelenila optimalna visina i obim za projektovanje sadnog materijala je minimalna visina sadnica 2.5-3 m, a obim stabla na visini od 1m minimalno 10-15cm.
- tamo gdje nema mjesta za sadnju drveća i žbunja planirati **vertikalno i krovno zelenilo**, kao i sadnju u žardinjerama radi povećanja nivoa ozelenjenosti i što potpunijeg estetskog doživljaja prostora. Vertikalno ozelenjavanje sprovesti ozelenjavanjem fasada kuća, terasa, potpornih zidova, u vidu zelenih portala na ulazima u objekat i primjenom pergola.
- na objektima sa ravnim krovom poželjno je planirati krovno ozelenjavanje uz neophodnu pripremu izolacione podloge specifične za ovaj vid ozelenjavanja.

Uređenje terena:

Sastavni dio projektne dokumentacije je i projekat uređenja terena za pripadajuću lokaciju. Istim će se definisati svi potrebni sadržaji koji obuhvataju: unutrašnje saobraćajne površine, hortikulturno uređenje sa urbanom opremom i mobilijarom.

Lokaciju nivelisati tako da se pristupnom saobraćajnicom i susjednim parcelama predstavlja prostornu cjelinu, uz uslova da projektovani nagibi riješe pitanje odvodnjavanja površinskih voda prema ulici.

Etapnost realizacije:

Moguća je i fazna realizacija a što je potrebno definisati kroz tehničku dokumentaciju.

Mjere zaštite korišćenjem alternativnih izvora energije:

U cilju racionalizacije potrošnje energije i sve izraženijih zahtjeva za zaštitom čovjekove okoline predlažu se dvije osnovne mjere: štednja i korišćenje alternativnih izvora energije.

Osnovna mjera štednje je poboljšanje toplotne izolacije prostorija, koja ne dozvoljava pregrevanje dok u zimskom zadržava toplotu. Osim odgovarajuće termoizolacije potrebno je voditi računa o adekvatnoj veličini otvora vodeći računa o mikroklimatskim uslovima ovog podneblja.

Energetske potrebe u ovom području mogu se podmiriti iz nekonvencijalnih primarnih izvora, kao što su energija vode i energija direktnog sunčevog zračenja. Treba težiti da se primjenjuju one energetske transformacije gdje nema izgaranja ni proizvodnje ugljendioksida.

Ostali uslovi:

1. Proračune za objekat raditi na IX (deveti) stepen seizmičkog intenziteta po MCS skali. Projektom predvidjeti sve potrebne mjere zaštite od požara, kao i druge uslove za zaštitu od elementarnih nepogoda i tehničko-tehnoloških i drugih nesreća, u skladu sa vežećim propisima i od nadležnog organa pribaviti saglasnost na isti.

2. Ukoliko se planira djelatnost koja može imati značajni uticaj na životnu sredinu i zdravlje ljudi, potrebno je projekat uskladiti sa Zakonom o procjeni uticaja na životnu sredinu odnosno pristupiti izradi Elaborata u skladu sa navedenim Zakonom.

3. Potrebno je omogućiti pristup licima smanjene pokretljivosti i licima sa invaliditetom u sve objekte koji svojom funkcijom podrazumijevaju prisustvo građana. Kroz objekte gdje je omogućen rad licima sa invaliditetom neophodno je obezbijediti uslove za njihovo nesmetano kretanje, rad i boravak, u skladu sa važećim zakonskim propisima.

4. Prije izrade tehničke dokumentacije investitor je obavezan, shodno članu 7 Zakona o geološkim istraživanjima („Sl.list RCG", broj 28/93, 27/94 i 26/07) izraditi Projekat o geološkim istraživanjima i obezbijediti Elaborat o rezultatima izvršenih geomehaničkih istraživanja tla za predmetnu lokaciju.

5. Područje Podgorice karakteriše submediteranska klima sa vrlo dugim, toplim i sušnim ljetima, a blagim i kišovitim zimama. Višegodišnjom analizom meteoroloških uslova utvrđeno je da Podgorica ima:

- srednju godišnju temperatutu od 15,5%^oC (prosječno najhladniji mjesec je januar sa 5%^oC), a najtopliji jul sa 26,7%^oC),
- 2450 sunčanih sati (102 dana), (najsunčaniji mjesec je juli, a najmanje sunčan mjesec je decembar),
- srednji godišnji prosjek padavina od 169 mm (najveši u decembru 248 mm, najmanji u julu 42 mm),
- prosječnu relativnu godišnju vlažnost vazduha 63,6% (max. vlažnost je u novembru 77,2%, a min. u julu 49,4%),
- dominantan sjeverni vjetar sa max. brzinom od 34,80 m/sec (123km/h), sa pritiskom od 75,7 kp/m², najčešće u zimskom periodu sa prosječno 20,8 dana,

- srednji vremenski period u kome je potrebno grijanje je od 10. novembra do 30. marta. Prije projektovanja navedene podatke potrebno je provjeriti i kompletirati od Republičkog hidrometeorološkog zavoda Podgorica.

6. Glavni projekat raditi u skladu sa ovim uslovima, uslovima javnih preduzeća za oblast infrastrukture, važećem Zakonu, vežećim tehničkim propisima, normativima i standardima za projektovanje, izgradnju i korišćenje ove vrste objekata, a na osnovu projektnog zadatka investitora.

Infrastruktura:

7. Priključenje objekta na javnu saobraćajnu mrežu obezbijediti prema uslovima datim u grafičkom prilogu „Saobraćaj“ ovih uslova, u skladu sa propisima.

Kolski pristup urbanističkoj parceli omogućen je preko planirane saobraćajnice .

Kolski prilaz i parking prostor treba da čini sastavni dio Glavnog projekta.

Saobraćaj u mirovanju:

U zoni zahvata plana parkiranje, za novoplanirane objekte kao i za objekte koji se rekonstruišu u smislu povećanja horizontalnih i vertikalnih gabarita, treba rješavati u okviru sopstvene urbanističke parcele shodno sledećim normativima:

- Stanovanje (na 1000 m²) 12 parking mjesta;
- Proizvodnja (na 1000 m²) 14 parking mjesta;
- Poslovanje (na 1000 m² BRGP) 20 parking mjesta;
- Trgovina (na 1000 m²) 43 parking mjesta;

Normativi su preuzeti iz PUP-a Podgorice i Pravilnika o bližem sadržaju i formi planskog dokumenta, a saglasno stepenu motorizacije u Podgorici uz sagledavanje mogućnosti prostora.

Parkiranje za stanovanje manjih gustina može biti riješeno kao površinsko na parceli ili smješteno u podzemnim etažama ili prizemlju planiranih objekata. Garaže u podzemnim etažama treba povezati sa pristupnom saobraćajnicom izlazno – ulaznim rampama max nagiba 12% (15%).

Parkiranje može biti riješeno kao površinsko na sopstvenoj parceli ili organizovano u višetažnim podzemnim garažama.

Podzemne garaže je neophodno organizovati na parceli objekata van javnog zemljišta. Shodno interesovanju Investitora, moguće je objediniti dvije ili više podzemnih garaža susjednih urbanističkih parcela u jednu tehničku i funkcionalnu cjelinu.

Prilikom projektovanja garaža projektant je obavezan da poštuje Pravilnik o tehničkim zahtjevima za zaštitu garaža za putničke automobile od požara i eksplozija („Službeni list CG, br. 9/12“). Visina etaža garaže je od (2.40 - 3.0) m. Dimenzije parking mjesta su 2.5x5.00m. Uslovi za prikupljanje vode za pranje i čišćenje garaže, tretman i eventualno prepumpavanje prije priključka na vanjsku infrastrukturu dati su u poglavlju „Hidrotehnička infrastruktura“. Maksimalni podužni nagib ulazno-izlaznih rampi je $i_r=12\%$ za otkrivene i 15% za pokrivene. Kontakt rampe sa parkirnom pločom mora da zadovolji vertikalne uslove prohodnosti mjerodavnog vozila, pa se zaobljuje kružnim lukom manjim od 20m ili ublažava polunagibom. Usled nedostatka prostora za organizovanje rampi na parceli, vezu je moguće ostvariti i garažnim liftom. Garažni lift je teretni lift koji služi za spuštanje automobila zajedno sa vozačem sa ulaznog nivoa na nivo garaže namjenjen za parkiranje.

Gabarit podzemne garaže može biti veci od gabarita objekta, ukoliko ne postoje neka druga tehnička ograničenja kojima bi se ugrozila bezbednost susjednih objekata. Građevinska linija ispod površine zemlje, kada je u pitanju prostor namijenjen za garažiranje, može biti maksimalno do 0.5m od granice urbanističke parcele.

Raspored parking mjesta i gabarit podzemne garaže, kao i raspored i broj ulazno-izlaznih rampi biće konačno definisan kroz izradu Glavnih projekata objekata, što zavisi od raznih faktora, prije svega od arhitektonskog rješenja objekta, konstruktivnog sistema garaže, rasporeda vertikalnih komunikacija i sl.

Prije izrade Glavnog projekta konstrukcije podzemne garaže Investitor je obavezan da izvrši geomehanička i geotehnička ispitivanja terena.

Najmanje 5% od ukupnog broja parking mjesta mora biti namijenjeno licima smanjene pokretljivosti. Takođe, prilikom projektovanja vertikalnih komunikacija u garažama mora se voditi računa o potrebama savladavanja većih visinskih razlika invalidskim kolicima, te za stare, bolesne i osobe sa štapom ili štakama. Ako u garaži ima više liftova, barem jedan mora ispunjavati zahtjeve za invalidna lica i on mora biti označen propisanim znakom.

8. Projektovanje elektroenergetskih instalacija i napajanje predmetnog objekta električnom energijom izvesti prema grafičkom prilogu ovih uslova. Električne instalacije projektovati i izvesti u skladu sa vežećim propisima i standardima i na iste pribaviti saglasnost od nadležnog preduzeća.

Mjesto i način priključenja objekta na elektroenergetsku mrežu odrediće nakon izrade projektne dokumentacije stručne službe CEDIS-a.

9. Instalacije vodovoda i kanalizacije projektovati u svemu prema važećim propisima i normativima za tu vrstu objekata, a priključiti ih na gradsku distributivnu mrežu prema uslovima d.o.o. "Vodovod i kanalizacija" - Podgorica.

U prilogu se daju trase postojećih i DUP-om planiranih vodova.

Projekat hidrotehničkih instalacija raditi u skladu sa važećim tehničkim propisima i normativima.

10. Priključenje predmetnog objekta na tk mrežu investitor će izvesti prema grafičkom prilogu ovih uslova. Tk instalacije projektovati i izvesti u skladu sa vežećim propisima i standardima i na iste pribaviti saglasnost od nedležnog preduzeća.

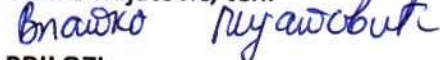
OBRADILI :

Arh. Beti Radović, dipl. ing.



Obrada grafičkih priloga :

Vlatko Mijatović, teh.



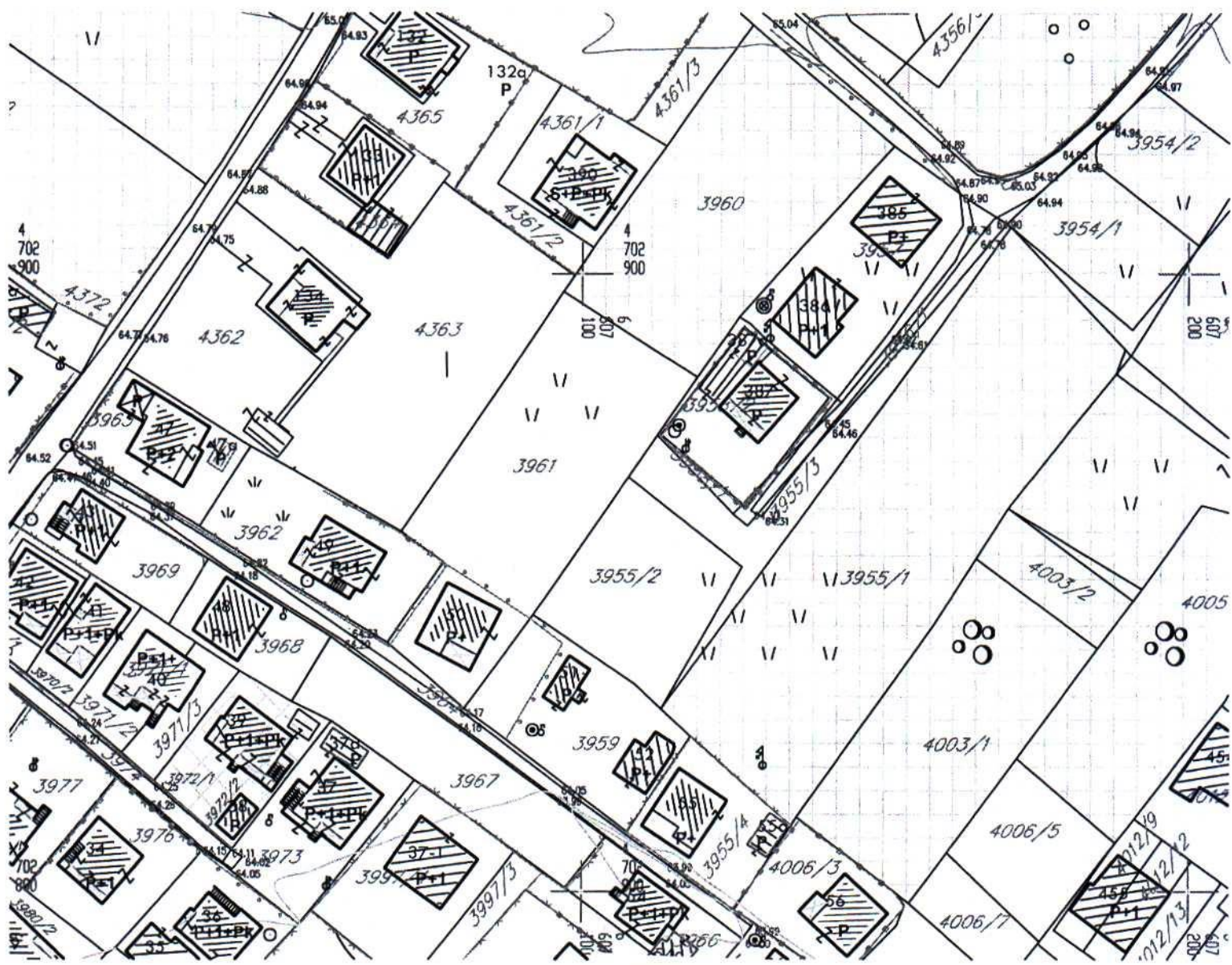
PRILOZI:

- Grafički prilozi iz planskog dokumenta
- Tehnički uslovi u skladu sa posebnim propisima
- Listovi nepokretnosti i kopije katastarskog plana

OVLAŠĆENO SLUŽBENO LICE

Arh. Beti Radović, dipl. ing.

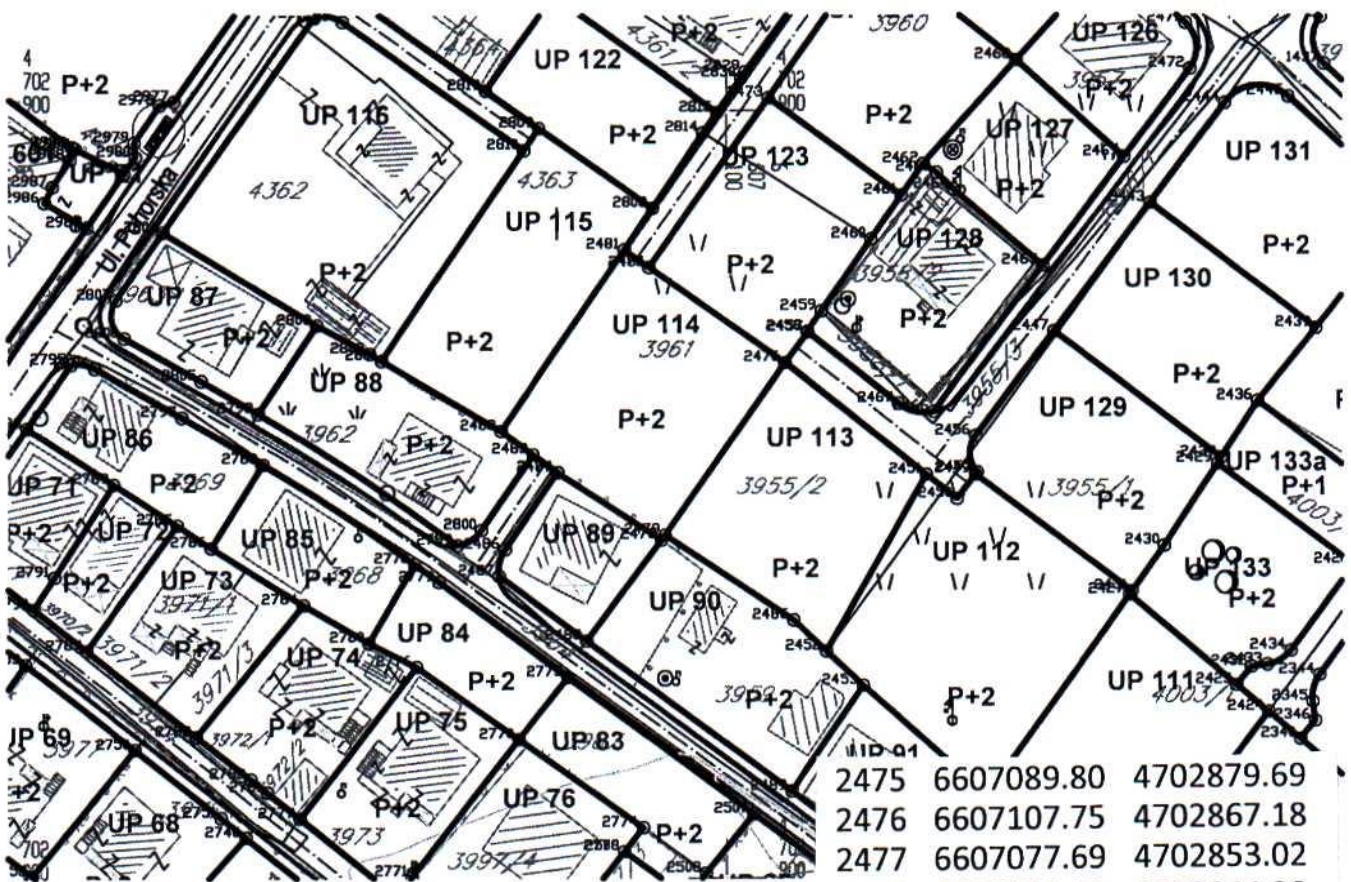





POVRŠINE ZA STANOVANJE

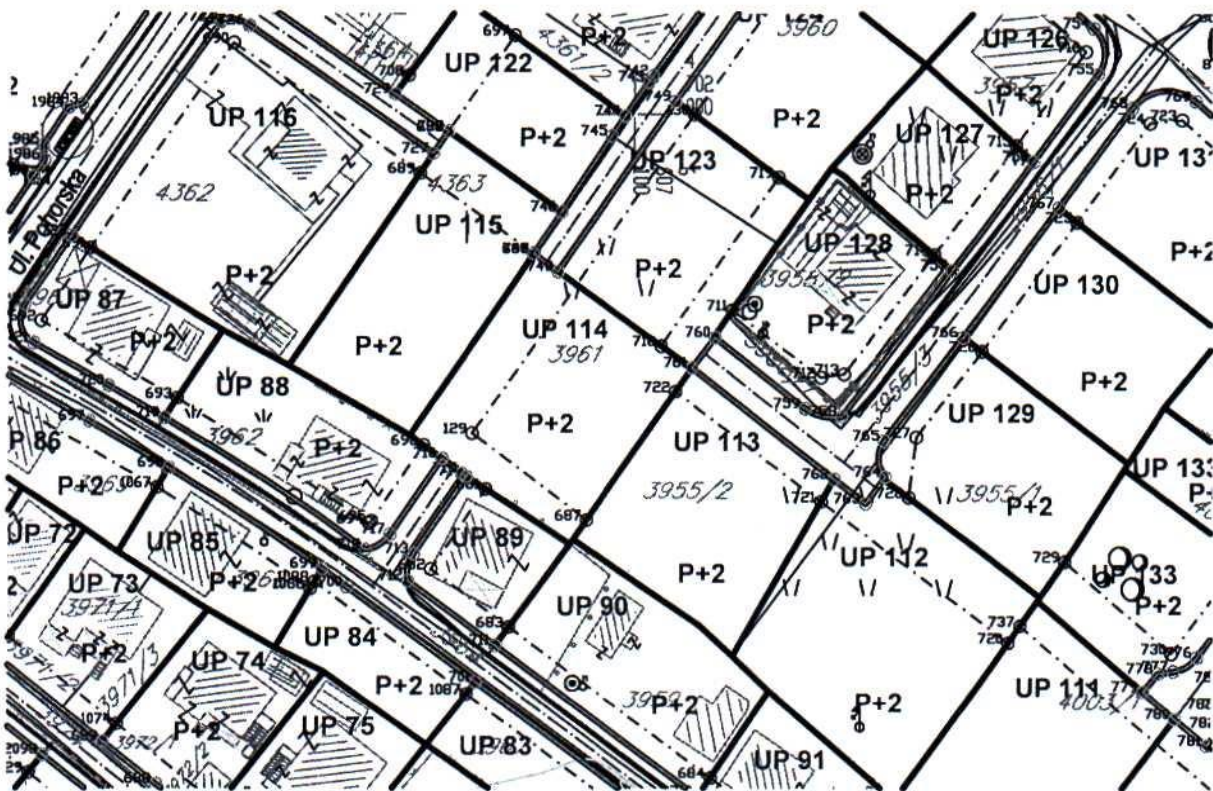

GRAFIČKI PRILOG –Analiza postojećeg stanja
Izvod iz DUP-a „Murtovina “ u Podgorici
Za urbanističku parcelu 114,zona C

03



2475	6607089.80	4702879.69
2476	6607107.75	4702867.18
2477	6607077.69	4702853.02
2478	6607091.41	4702844.23
2479	6607091.89	4702844.87
2480	6607089.77	4702879.65
2481	6607086.52	4702881.98
2482	6607070.26	4702858.42
2483	6607074.46	4702855.37
2484	6607077.75	4702853.09

GRAFIČKI PRILOG –Plan parcelacije,nivelacije i regulacije
 sa koordinatama tačaka urbanističkih parcela
 Izvod iz DUP-a „Murtočina “ u Podgorici
 Za urbanističku parcelu 114,zona C



	714	6607077.69	4702853.01		
	715	6607077.07	4702853.44		
	716	6607074.46	4702855.37		
129	6607078.43	4702858.65	747	6607086.52	4702881.98
130	6607107.96	4702899.90	748	6607089.77	4702879.65
687	6607093.67	4702847.37	761	6607107.75	4702867.18

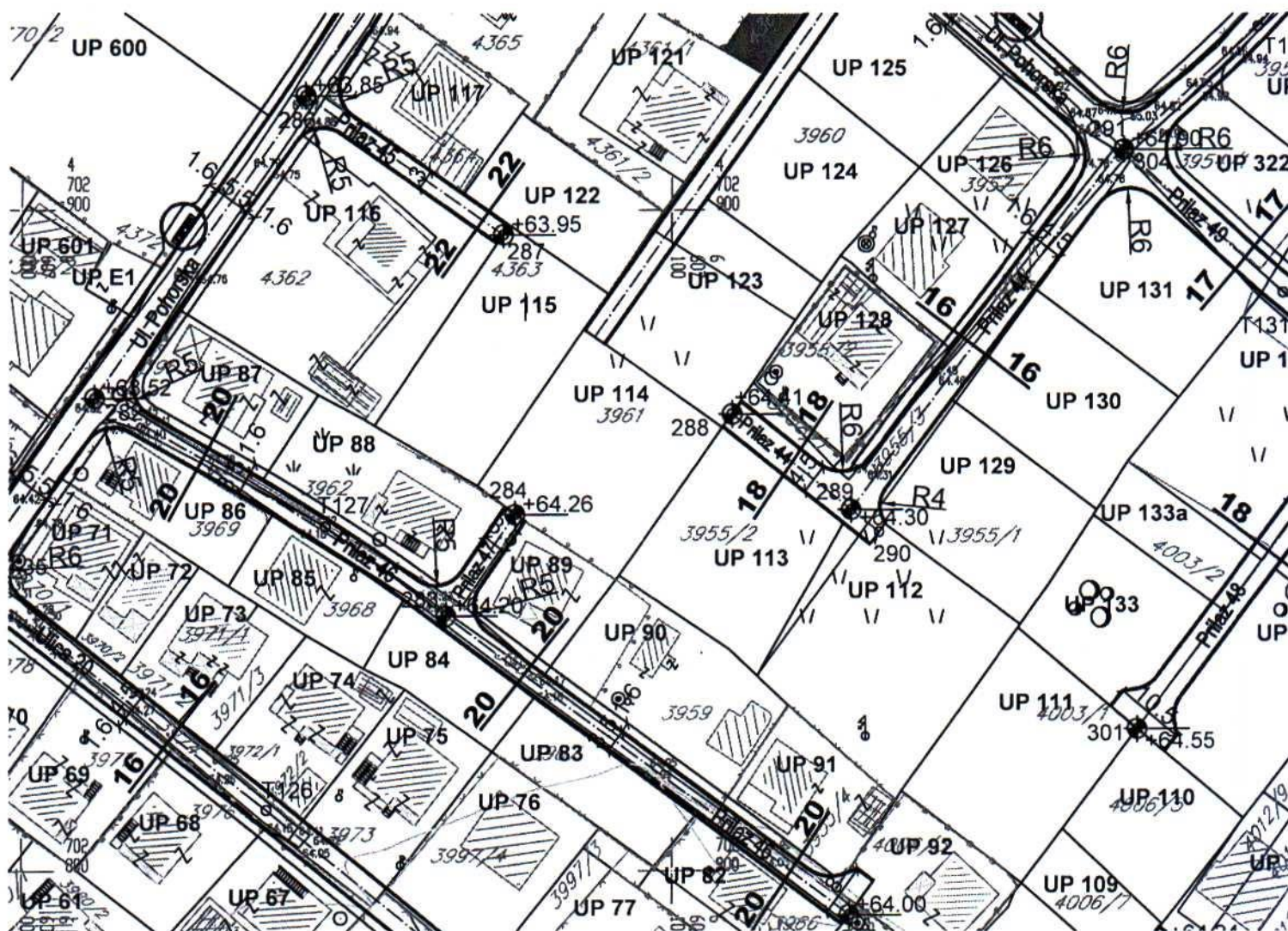
GRAFIČKI PRILOG –Plan parcelacije,nivelacije i regulacije
 sa koordinatama prelomnih tačaka građevinskih i regulacionih linija

Izvod iz DUP-a „Murtočina “ u Podgorici
 Za urbanističku parcelu 114,zona C

07

Crna Gora
Glavni Grad Podgorica
**Sekretarijat za planiranje prostora i
održivi razvoj**

Broj: 08-332/23-714
Podgorica, 11.04.2023.godine



GRAFIČKI PRILOG –Plan saobraćajne infrastrukture

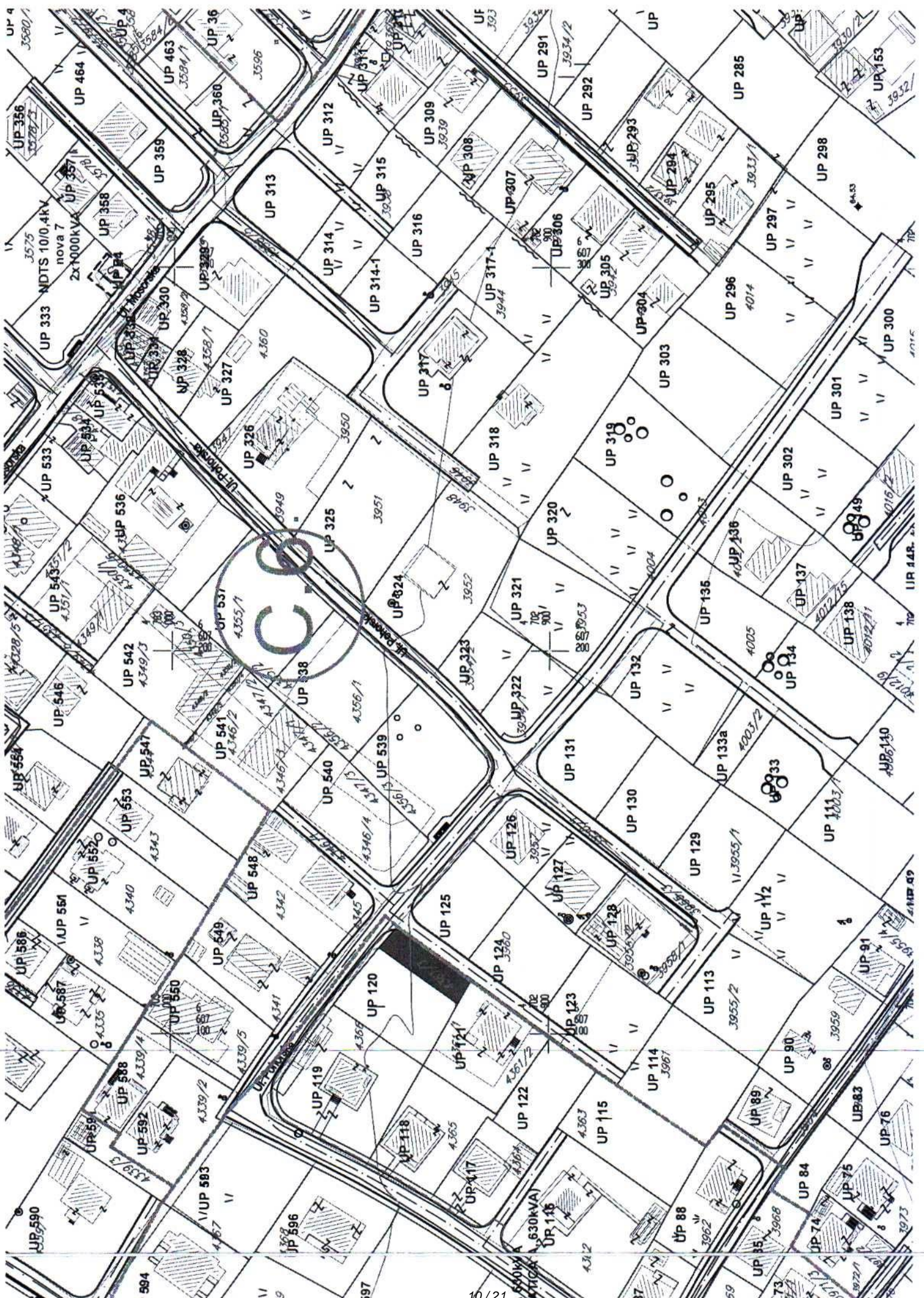
Izvod iz DUP-a „Murtovina “ u Podgorici
Za urbanističku parcelu 114,zona C

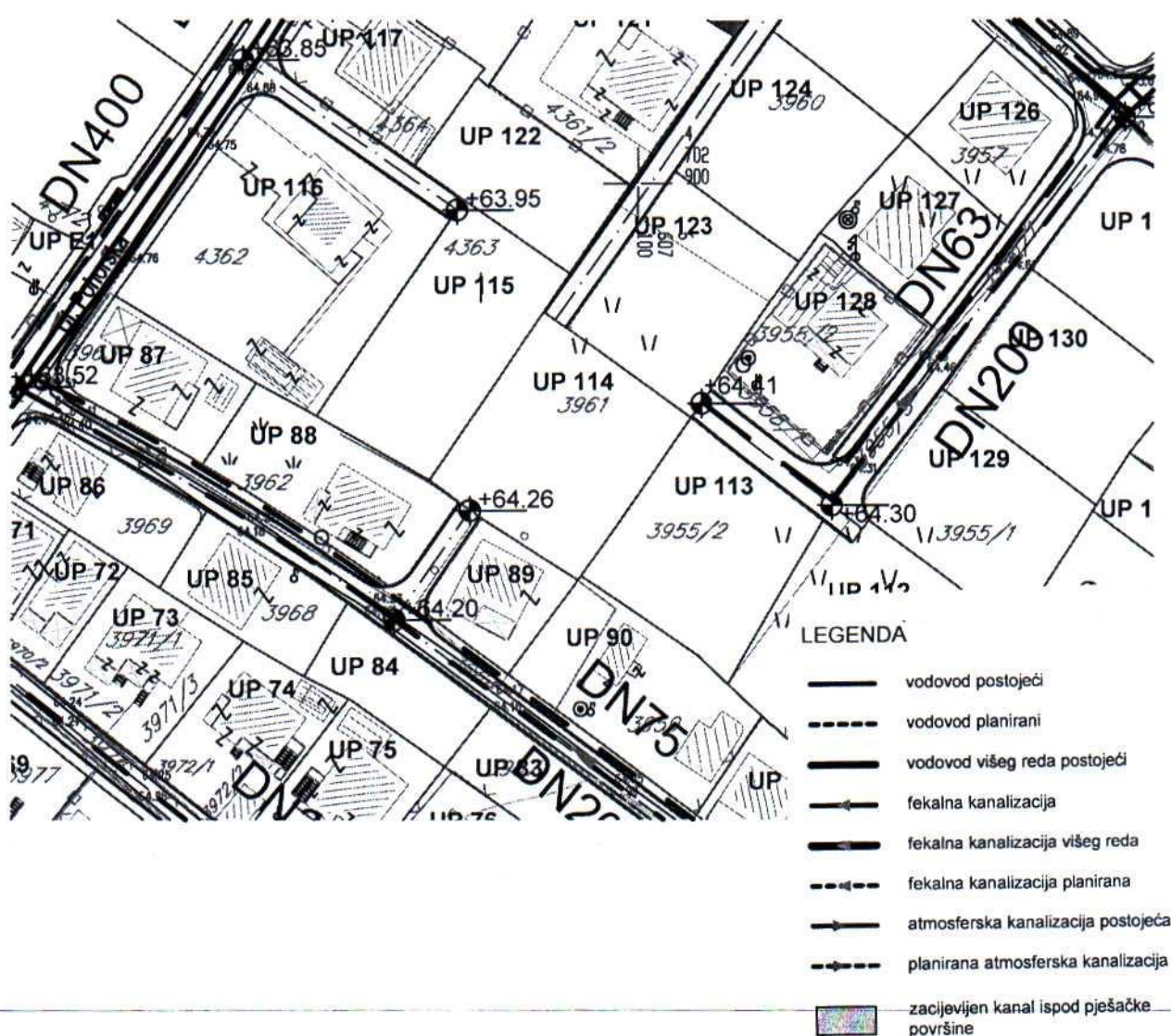
08



LEGENDA

-  POSTOJEĆA TRAFOSTANICA 10/0,4kV
koje se zadržavaju
-  PLANIRANA TRAFOSTANICA 10/0,4kV
-  TRAFOSTANICA 10/0,4kV koja se izmiješta
-  POSTOJEĆI 10kV kabal
-  PLANIRANI 10kV KABAL
-  OZNAKE i GRANICE TRAFORONA
-  GRANICA ZAŠTITE DALEKOVODA

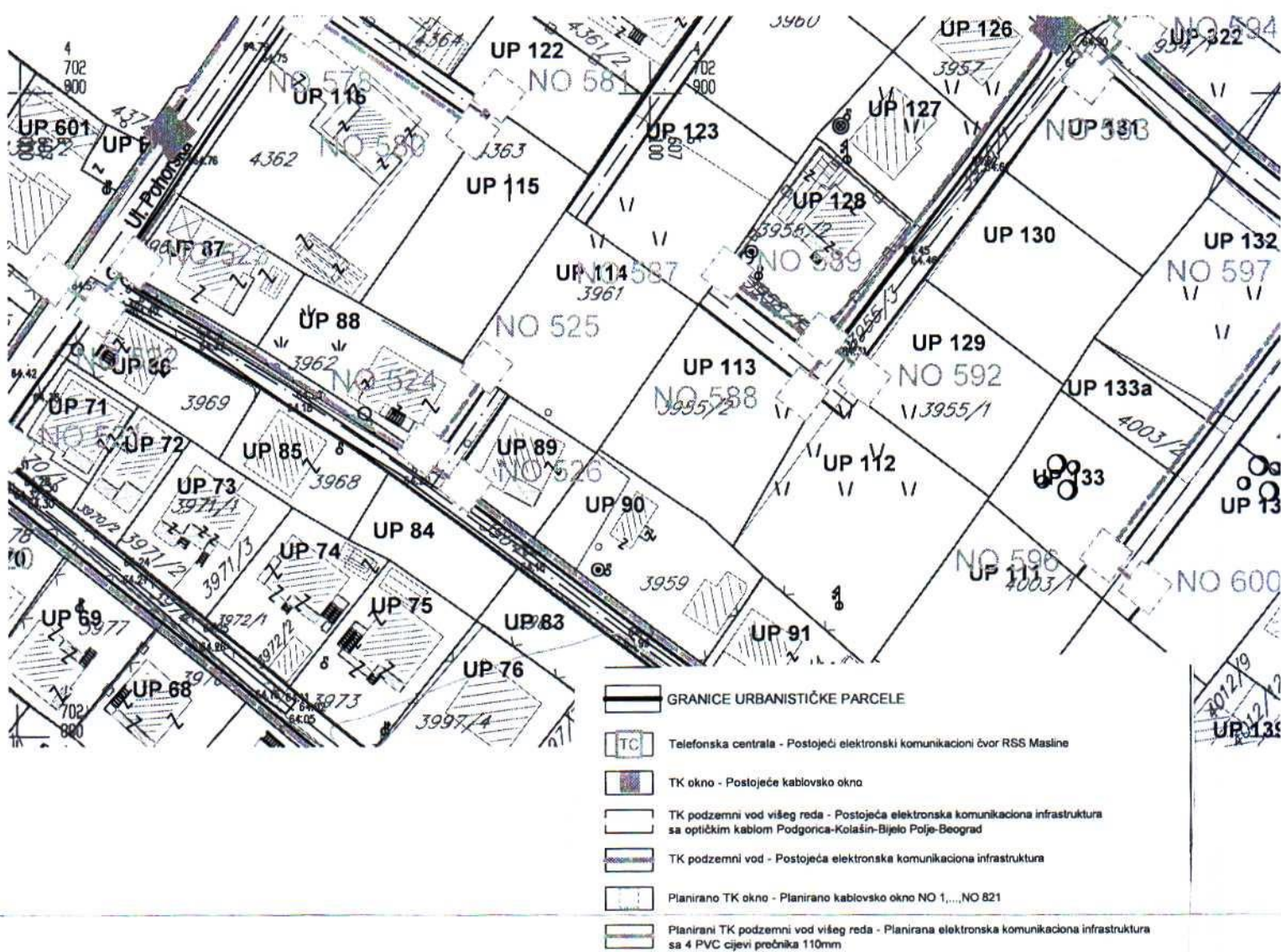




GRAFIČKI PRILOG –Plan hidrotehničke infrastrukture

Izvod iz DUP-a „Murtovina “ u Podgorici
 Za urbanističku parcelu 114,zona C

10



GRAFIČKI PRILOG –Plan telekomunikacione infrastrukture

Izvod iz DUP-a „Murtovina “ u Podgorici
 Za urbanističku parcelu 114,zona C



Zelenilo individualnih stambenih objekata

GRAFIČKI PRILOG –Plan pejzažne arhitekture

Izvod iz DUP-a „Murtovina “ u Podgorici
Za urbanističku parcelu 114,zona C

12



UPRAVA ZA KATASTAR
I DRŽAVNU IMOVINU

CRNA GORA

PODRUČNA JEDINICA
PODGORICA

Broj: 101-919-17564/2023

Datum: 13.04.2023.

KO: DOLJANI

Na osnovu člana 173 Zakona o državnom premjeru i katastru nepokretnosti ("Sl. list RCG" br. 29/07, "Sl. list CG" br. 73/10, 032/11, 040/11, 043/15, 037/17 i 17/18), postupajući po zahtjevu SEKRET ZA PLAN 101-917/23-1413, , za potrebe izdaje se

LIST NEPOKRETNOSTI 3476 - PREPIS

Podaci o parcelama									
Broj	Podbroj	Broj zgrade	Plan Skica	Datum upisa	Potes ili ulica i kućni broj	Način korišćenja Osnov sticanja	Bon. klasa	Površina m ²	Prihod
3961	3		29 20	30/03/2023	MOSORSKA	Livada 2. klase KUPOVINA		739	4.88
								739	4.88

Podaci o vlasniku ili nosiocu			
Matični broj - ID broj	Naziv nosioca prava - adresa i mjesto	Prava	Obim prava
[REDACTED]	POPOVIĆ RADOSLAV MIRKO [REDACTED]	Svojina	1/1

Ne postoje tereti i ograničenja.

Naplata takse je oslobođena na osnovu člana 17 Zakona o administrativnim taksama ("Sl. list CG, br. 18/19). Naplata naknade oslobođena je na osnovu člana 174 Zakona o državnom premjeru i katastru nepokretnosti ("Sl. list RCG" br. 29/07, "Sl. list CG" br. 73/10, 032/11, 040/11, 043/15, 037/17 i 17/18).



CRNA GORA

UPRAVA ZA KATASTAR I DRŽAVNU IMOVINU

PODRUČNA JEDINICA: PODGORICA

Broj: 101-917/23-1413

Datum: 13.04.2023.



Katastarska opština: DOLJANI

Broj lista nepokretnosti: 3476

Broj plana: 11

Parcela: 3961/3

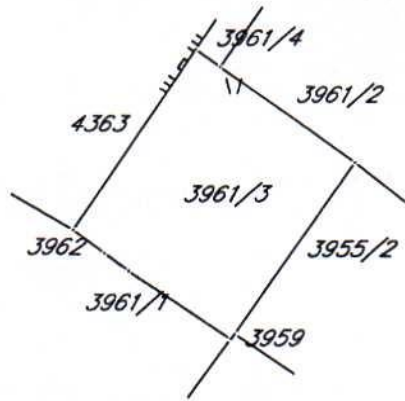
KOPIJA PLANA

Razmjera 1:1000



4
702
900
6
607
000

4
702
900
6
607
100



4
702
800
6
607
000

4
702
800
6
607
100

— IZVOD IZ DIGITALNOG PLANA
Obradio:
