

Crna Gora
Glavni Grad Podgorica
Sekretarijat za planiranje prostora i održivi razvoj



broj: 08-332/23-970
Podgorica, 26.05.2023. godine

Sekretarijat za planiranje prostora i održivi razvoj Glavnog grada, na osnovu člana 74 i člana 109a Zakona o planiranju prostora i izgradnji objekata ("Službeni list Crne Gore", br. 064/17 od 06.10.2017., 044/18 od 06.07.2018., 063/18 od 28.09.2018., 011/19 od 19.02.2019., 082/20 od 06.08.2020., 086/22 od 03.08.2022., 004/23 od 13.01.2023.), Uredbe o povjeravanju dijela poslova Ministarstva održivog razvoja i turizma jedinicama lokalne samouprave ("Službeni list Crne Gore", br. 087/18 od 31.12.2018., 028/19 od 23.05.2019., 075/19 od 30.12.2019., 116/20 od 04.12.2020., 141/21 od 30.12.2021., 151/22 od 30.12.2022.), na zahtjev **Petrović Gorana**, izdaje

URBANISTIČKO TEHNIČKE USLOVE
za izradu tehničke dokumentacije
ZA REKONSTRUKCIJU U OKVIRU POSTOJEĆEG GABARITA OBJEKATA NA KATASTARSKOJ PARCELI
2082/4 KO PODGORICA III
prema članu 109a Zakona o planiranju prostora i izgradnji objekata koji glasi: "Na postojećem objektu koji je izgrađen u skladu sa zakonom može se, u okviru postojećeg gabarita, odobriti rekonstrukcija shodno njegovoj namjeni, do privođenja lokacije namjeni prema odgovarajućem planskom dokumentu."

1	PODNOŠILAC ZAHTEJVA	PETROVIĆ GORAN
----------	----------------------------	-----------------------

2	POSTOJEĆE STANJE
	<p>Uvidom u list nepokretnosti broj 7356, konstatovano je sljedeće:</p> <p>Površina katastarske parcele broj 2082/4 KO Podgorica III, iznosi 4.378,00m²;</p> <p>Podaci o teretima i ograničenjima</p> <ul style="list-style-type: none">▪ Ne postoje tereti i ograničenja. <p>Naziv nosioca prava:</p> <ul style="list-style-type: none">▪ LUKOIL MONTENEGRO DOO – svojina 1/1. <p>Na predmetnoj katastarskoj parceli evidentirana je poslovna zgrada u privredi, površine horizontalnog gabarita 482m², spratnosti P; poslovna zgrada u privredi, površine horizontalnog gabarita 91m², spratnosti P i poslovna zgrada u privredi, površine horizontalnog gabarita 411m², spratnosti P;</p> <p>List nepokretnosti broj 7356 i kopija plana, izdata od strane Uprave za katastar i državnu imovinu, Područna jedinica Podgorica.</p>

3	Namjena parcele / objekta
	Katastarska parcela 2082/4 KO Podgorica III, nalazi se u zahvatu Detaljnog urbanističkog plana „Konik Sanacioni plan” – Izmjene i dopune u Podgorici („Službeni list Crne Gore – opštinski propisi”, broj 27/10). Namjena objekta na UP89 je benzinska pumpa sa pratećim sadržajima...

3.2.	Parcela
	Katastarska parcela 2082/4 KO Podgorica III.
3.3.	Građevinska linija
	<i>Građevinska linija je prikazana na grafičkom prilogu 3 ovih UTU-a.</i>

4	PREPORUKE ZA SMANJENJE UTICAJA I ZAŠTITU OD ZEMLJOTRESA, KAO I DRUGE USLOVE ZA ZAŠTITU OD ELEMENTARNIH NEPOGODA I TEHNIČKO-TEHNOLOŠKIH I DRUGIH NESREĆA								
	<p>Stepen seizmičkog intenziteta</p> <p>Sa makroseizmičkog stanovišta Podgorica se nalazi u okviru prostora sa vrlo izraženom seizmičkom aktivnošću. Prema Seizmološkoj karti gradsko područje je obuhvaćeno sa 8^o MCS skale, kao maksimalnog intenziteta očekivanog zemljotresa za povratni period od 100 godina, sa vjerovatnoćom pojave 63%.</p> <p>Kompleksna istraživanja i analize, sprovedeni poslije zemljotresa od 15. aprila 1979. godine, omogućili su izradu Seizmičke mikroneonizacije gradskog područja i Studije o povredljivosti objekata i infrastrukture, radjenih za potrebe Revizije GUP-a.</p> <p>Seizmički hazard za ovaj prostor odnosi se na dva karakteristična modela terena konglomeratisane terase, tj. za model C1 gdje je debljina sedimenata površinskog sloja (do podine) manja od 35 m, i model C₂ gdje je ta debljina veća od 35 m.</p> <p>Dobijeni parametri su sledeći:</p> <table border="0"> <tr> <td>▪ koeficijent seizmičnosti Ks</td> <td>0,079 - 0,090</td> </tr> <tr> <td>▪ koeficijent dinamičnosti Kd</td> <td>1,00 >Kd > 0,47</td> </tr> <tr> <td>▪ ubrzanje tla Qmax(q)</td> <td>0,288 - 0,360</td> </tr> <tr> <td>▪ intenzitet u (MCS)</td> <td>9^o MCS</td> </tr> </table>	▪ koeficijent seizmičnosti Ks	0,079 - 0,090	▪ koeficijent dinamičnosti Kd	1,00 >Kd > 0,47	▪ ubrzanje tla Qmax(q)	0,288 - 0,360	▪ intenzitet u (MCS)	9 ^o MCS
▪ koeficijent seizmičnosti Ks	0,079 - 0,090								
▪ koeficijent dinamičnosti Kd	1,00 >Kd > 0,47								
▪ ubrzanje tla Qmax(q)	0,288 - 0,360								
▪ intenzitet u (MCS)	9 ^o MCS								

5	USLOVI I MJERE ZAŠTITE ŽIVOTNE SREDINE
	<p>Jedan od osnovnih ciljeva je zaštita i očuvanje životne sredine kao i očuvanje ekološke ravnoteže. Problem zaštite područja zahvaćenog Izmjenama i dopunama DUP-a treba posmatrati u okviru prostora grada i opštine i čitavu problematiku rješavati na tom nivou.</p> <p>Ključni problemi su otpadne vode, zagadjivanje tla i aerozagadjenja. Da bi se obezbijedila zdrava životna sredina neophodno je obezbijediti:</p> <ul style="list-style-type: none"> ▪ zaštitu podzemnih voda (ugradnjom uređaja za prečišćavanje kanalizacije, uključivanje na gradsku kanalizacionu mrežu, vodovod i dr.), ▪ zaštita tla od zagadjenja (septičke jame treba izbjegavati i omogućiti priključke na gradsku kanalizaciju, treba regulisati odnošenje smeća), ▪ zaštitu vazduha od zagadjenja (neophodna je toplifikacija i izbjegavanje individualnih sistema grijanja na goriva koja zagađuju vazduh). <p>Problem zaštite životne sredine nije takvog stepena da se zacrtanim smjernicama i predviđenim mjerama ne može adekvatno riješiti. Uz relativno mala ulaganja područje plana će predstavljati prostor pogodan za život sa visokim stepenom pogodnosti što uz pejsažne, prirodne i ljudske potencijale daje posebnu vrijednost za budući razvoj ovog područja.</p> <p>Program aktivnosti na zaštiti i unapredjenju životne sredine treba tretirati kao integralni dio društveno-ekonomskog razvoja ove zajednice. Problemi zaštite životne sredine su svuda prisutni, pa je njihovo rješavanje pravo i obaveza svih radnih ljudi i građana.</p> <p>Za sve novoplanirane objekte u zahvatu ovog plana shodno čl. 17. Zakona o zaštiti životne sredine (Sl. List RCG br. 12/96) koji mogu da dovedu do zagađivanja životne sredine, odnosno koji predstavljaju rizik po životnu sredinu, obavezna je izrada Elaborata procjene uticaja zahvata na životnu sredinu.</p>

6	USLOVI ZA PEJZAŽNO OBLIKOVANJE
	<p>Zelene površine servisnih objekata</p> <p>Osnovne funkcije ovog tipa zelenila su dekorativno-estetska i kompoziciono-regulaciona. Pejzažno uređenje uskladiti sa namjenom objekata.</p> <p>Zelene površine uz benzinsku pumpu projektovati kao otvorene parterne površine koje omogućuju bezbjedan prilaz objektu, njegovu preglednost i estetsko oblikovanje, a istovremeno su u funkciji protivpožarne zaštite.</p> <p>Smjernice za uređenje:</p> <ul style="list-style-type: none"> ▪ formirati kvalitetne travnjake ▪ glavne prilaze rješavati parternim zelenilom sa dekorativnim vrstama niskog i poleglog žbunja, ruža, perena i sezonskog cvijeća ▪ u skladu sa lokacijskim uslovima predvidjeti mjesta za odmor ▪ prilazne staze i platoe projektovati u skladu sa arhitektom i tipom objekta ▪ prostor opremiti funkcionalnim mobilijarom, savremenog dizajna ▪ projektovati hidrantsku mrežu za zalivanje ▪ uređenje vršiti na osnovu projektnog rješenja.
7	USLOVI I MJERE ZAŠTITE NEPOKRETNIH KULTURNIH DOBARA I NJIHOVE ZAŠTIĆENE OKOLINE
	<p>Mjere zaštite nasleđa i sredine</p> <p>Problemi zaštite graditeljskog nasleđa i životne sredine su sagledavani i rješavani u samom procesu rada, kako kroz analizu rezultata istraživanja obavljenih tokom radova na dokumentacionoj osnovi, tako i na samom planu, kao i kroz definisanje prostorno-funkcionalne organizacije sadržaja utvrđenih planom.</p>
8	USLOVI ZA PRIKLJUČENJE NA INFRASTRUKTURU
8.1.	Uslovi priključenja na elektroenergetsku infrastrukturu
	<p>Elektroenergetske instalacije objekata projektovati odnosno izvesti prema:</p> <ul style="list-style-type: none"> ▪ Pravilniku o tehničkim normativima za elektroinstalacije niskog napona ("Sl. list SRJ", broj 28/95); ▪ Pravilniku o tehničkim normativima za zaštitu objekata od atmosferskog pražnjenja ("Sl. list SRJ", broj 11/96); ▪ Jugoslovenskim standardima - Električne instalacije u zgradama; Zahtjevi za bezbjednost JUS NB2741, JUSNB2743 JUSNB2752, <p>kao i svim drugim važećim pravilnicima i standardima za ovu vrstu objekata.</p> <p>Pri izradi projekta poštovati Tehničke preporuke EPCG (koje su dostupne na sajtu EPCG):</p> <ul style="list-style-type: none"> ▪ Tehnička preporuka za priključenje potrošača na niskonaponsku mrežu TP-2 (dopunjeno izdanje); ▪ Tehnička preporuka – Tipizacija mjernih mjesta. <p>Mjesto i način priključenja objekta na elektroenergetsku mrežu odrediće, nakon izrade projektne dokumentacije, stručne službe CEDIS-a.</p> <p>Detaljne podatke o snabdjevenosti planiranih kapaciteta u zahvatu planskog dokumenta elektroenergetskom infrastrukturuom potrebno je preuzeti iz tekstualnog i grafičkog dijela Detaljnog urbanističkog plana "Konik Sanacioni plan".</p>

8.2.	Uslovi priključenja na vodovodnu i kanalizacionu infrastrukturu
	Instalacije vodovoda i kanalizacije projektovati u svemu prema važećim propisima i normativima i Tehničkim uslovima priključenja na gradski vodovod i kanalizaciju izdatim od strane "Vodovod i kanalizacija" doo Podgorica.
8.3.	Uslovi priključenja na saobraćajnu infrastrukturu
	Postojeći saobraćajni pristup.
8.4.	Uslovi priključenja na telekomunikacionu infrastrukturu
	<ul style="list-style-type: none"> ▪ Propisi u skladu sa kojima se obavlja izrada tehničke dokumentacije nalaze se na sajtu http://www.ekip.me/regulativa; ▪ Podaci o postojećem stanju elektronske komunikacione infrastrukture nalaze se na sajtu http://ekinfrastuktura.ekip.me/ekip.me; ▪ Pristup georeferenciranoj bazi podataka elektronske komunikacione infrastrukture moguć je preko web portala http://ekinfrastuktura.ekip.me/ekip/login.jsp.

9	POTREBA IZRADE GEODETSKIH, GEOLOŠKIH (GEOTEHNIČKIH, INŽENJERSKO-GEOLOŠKIH, HIDROGEOLOŠKIH, GEOMEHANIČKIH I SEIZMIČKIH) PODLOGA, KAO I VRŠENJA GEOTEHNIČKIH ISTRAŽNIH RADOVA I DRUGIH ISPITIVANJA
	Prije izrade tehničke dokumentacije, shodno članu 7 Zakona o geološkim istraživanjima "Sl. list RCG", br. 28/93, 27/94, 42/94, 26/07, 38/11), provjeriti potrebu izrade Projekta geoloških istraživanja tla za predmetnu lokaciju i Elaborata o rezultatima izvršenih geoloških istraživanja.

10	URBANISTIČKI PARAMETRI	
	Oznaka parcele	Katastarska parcela 2082/4
	Površina parcele	Iz lista nepokretnosti
	Maksimalna površina pod objektima/postrojenjima	Postojeća
	Bruto građevinska površina objekta	Postojeća
	Maksimalna spratnost objekata	Postojeća

11	OSTALI USLOVI
<p>Privredno društvo koje izrađuje tehničku dokumentaciju i koje ispunjava uslove utvrđene Zakonom o planiranju prostora i izgradnji objekata ("Službeni list Crne Gore", br. 087/18 od 31.12.2018., 028/19 od 23.05.2019., 075/19 od 30.12.2019., 116/20 od 04.12.2020., 141/21 od 30.12.2021., 151/22 od 30.12.2022., 004/23 od 13.01.2023.), obavezno je tehničku dokumentaciju uraditi u skladu sa izdatim urbanističko-tehničkim uslovima i Zakonom o planiranju prostora i izgradnji objekata ("Službeni list Crne Gore", br. 087/18 od 31.12.2018., 028/19 od 23.05.2019., 075/19 od 30.12.2019., 116/20 od 04.12.2020., 141/21 od 30.12.2021., 151/22 od 30.12.2022., 004/23 od 13.01.2023.).</p> <p>Privredno društvo koje vrši reviziju tehničke dokumentacije i koje ispunjava uslove utvrđene Zakonom o planiranju prostora i izgradnji objekata ("Službeni list Crne Gore", br. 087/18 od 31.12.2018., 028/19 od 23.05.2019., 075/19 od 30.12.2019., 116/20 od 04.12.2020., 141/21 od 30.12.2021., 151/22 od 30.12.2022., 004/23 od 13.01.2023.), odgovorno je za usklađenost tehničke dokumentacije sa izdatim urbanističko-tehničkim uslovima i Zakonom o planiranju prostora i izgradnji objekata ("Službeni list Crne Gore", br. 087/18 od 31.12.2018., 028/19 od 23.05.2019., 075/19 od 30.12.2019., 116/20 od 04.12.2020., 141/21 od 30.12.2021., 151/22 od 30.12.2022., 004/23 od 13.01.2023.).</p>	

12	PRILOZI
	<ul style="list-style-type: none"> ▪ Prikaz katastarske parcele na Geoportalu Uprave za katastar i državnu imovinu Crne Gore ▪ Izvod iz grafičkih priloga Detaljnog urbanističkog plana "Konik Sanacioni plan" – Izmjene i dopune u Podgorici ▪ Tehnički uslovi priključenja na gradski vodovod i kanalizaciju u skladu sa posebnim propisom ▪ List nepokretnosti broj 7356, KO Podgorica III ▪ Kopija katastarskog plana za katastarsku parcelu broj 2082/4 KO Podgorica III.



POMOĆNIK SEKRETARA
Tamara Vučević, dipl.ing.arh.

Tamara Vučević

Dostavljeno:

- Podnosiocu zahtjeva
- Nadležnom Inspekcijskom organu (Direktorat za inspekcijske poslove i licenciranje Ministarstva ekologije, prostornog planiranja i urbanizma)
- a/a



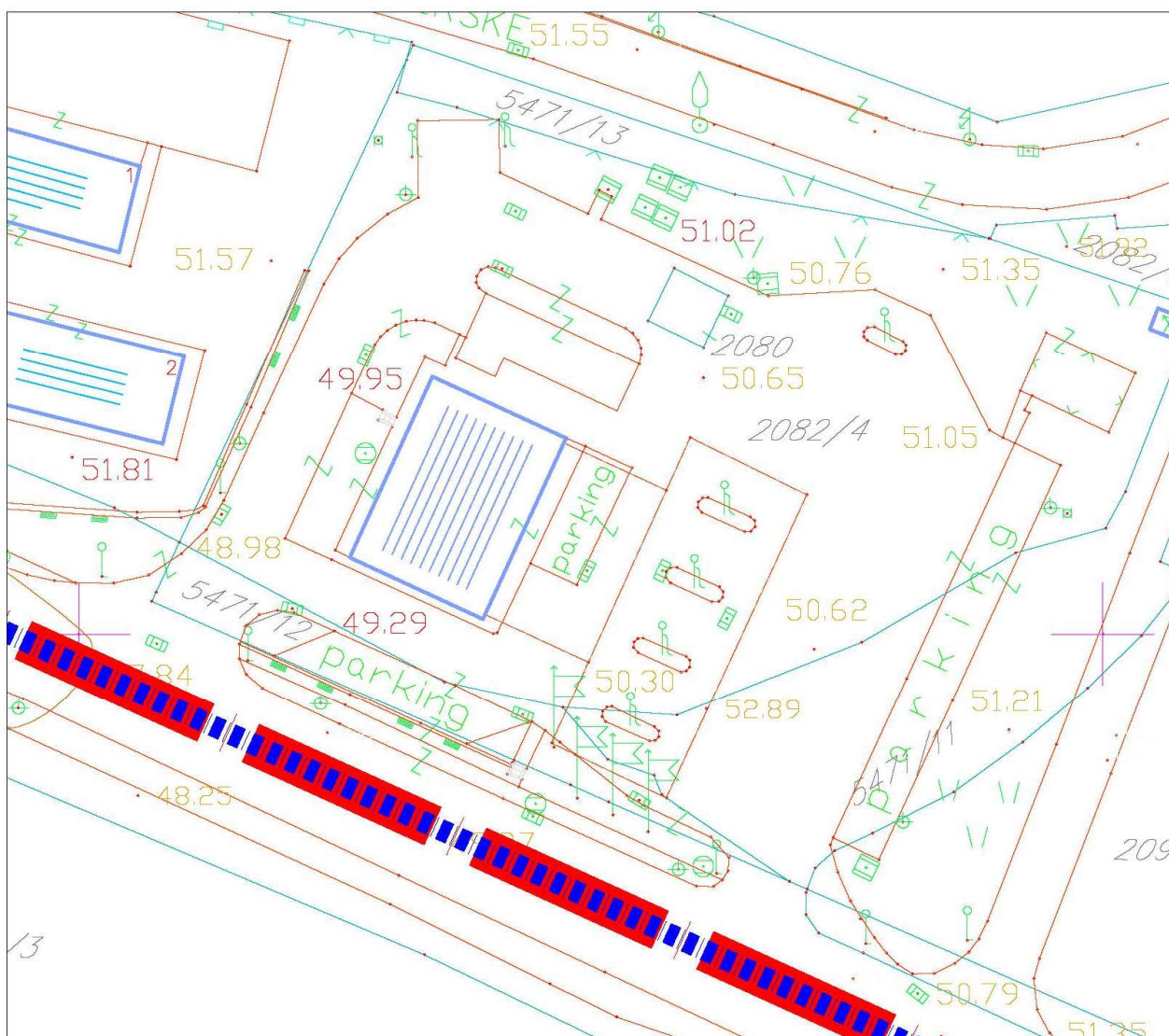
broj: 08-332/23-970
Podgorica, 26.05.2023.godine



1	Prikaz katastarske parcele na Geoportalu Uprave za katastar i državnu imovinu Crne Gore	Katastarska parcela 2082/4 KO Podgorica III
---	---	---



broj: 08-332/23-970
Podgorica, 26.05.2023.godine



Izvod iz grafičkog priloga Detaljnog urbanističkog plana "Konik Sanacioni plan" Izmjene i dopune

2	3. Geodetska podloga	Katastarska parcela 2082/4 KO Podgorica III
---	----------------------	--



CRNA GORA

GLAVNI GRAD PODGORICA

Sekretarijat za planiranje prostora i održivi razvoj

150128, 3100-98/2023

DOO "Vodovod i kanalizacija" Podgorica postupajući po zahtjevu **Sekretarijata za planiranje prostora i održivi razvoj**, na osnovu člana 74 Zakona o planiranju prostora i izgradnji objekata (Službeni list CG broj 64/17), člana 19 Odluke o javnom vodosnabdijevanju na teritoriji Glavnog grada (Službeni list CG – opštinski propisi br. 027/15 i 034/16), člana 10 Odluke o prikupljanju, prečišćavanju i ispuštanju otpadnih voda na teritoriji Glavnog grada (Službeni list CG – opštinski propisi br. 027/15) i člana 5 Odluke o prikupljanju i ispuštanju atmosferskih voda na teritoriji Glavnog grada (Službeni list CG – opštinski propisi br. 027/15) izdaje

TEHNIČKE USLOVE PRIKLJUČENJA NA GRADSKI VODOVOD I KANALIZACIJU

Na osnovu zahtjeva Sekretarijata za planiranje prostora i održivi razvoj broj 08-332/23-970 od 26.05.2023. godine, koji je kod nas evidentiran pod brojem UPI-02-041/23-4010/1 od 29.05.2023. godine, za izdavanje tehničkih uslova priključenja na gradski vodovod i kanalizaciju **za rekonstrukciju u okviru postojećih gabarita objekata na katastarskoj parceli 2082/4 KO Podgorica II, u Podgorici, investitora Petrović Gorana** (prema urbanističko-tehničkim uslovima 08-332/23-970 od 26.05.2023. godine, izdatim od strane Sekretarijata za planiranje prostora i održivi razvoj), propisujemo sljedeće tehničke uslove priključenja na gradski vodovod i kanalizaciju. U prilogu dostavljamo situaciju sa ucrtanim postojećim hidrotehničkim instalacijama na predmetnoj lokaciji. Položaj prikazanih cjevovoda je ucrtan kao spoj osovina poklopaca šahtova, što ne odgovara stvarnom položaju cijevi, koji kod vodovoda može biti udaljen od osovine poklopca i par metara. Stvarni položaj mora se utvrditi uvidom u svaki šaht pojedinačno. Napominjemo da se u blizini lokacije može naići na priključne cjevovode za koje ovo Društvo ne posjeduje potrebne podatke o visinskom i horizontalnom položaju, jer prilikom izgradnje ovih cjevovoda nije urađjen katastar instalacija, a na cjevovodu nijesu izvedeni vodovodni šahtovi, te u sadašnjem stanju nema mogućnosti da ih snimimo i ucrtamo njihov tačan položaj. U slučaju da priključne cijevi prolaze preko predmetne parcele, iste se moraju izmjestiti prije početka radova na objektu, a na osnovu zahtjeva investitora. Troškovi izmještanja padaju na teret investitora, a vodoinstalaterske radove izvodi isključivo d.o.o. "Vodovod i kanalizacija" Podgorica.

Na predmetnoj katastarskoj parceli evidentirane su: poslovna zgrada površine horizontalnog gabarita 482m², spratnosti P; poslovna zgrada površine horizontalnog gabarita 91m², spratnosti P i poslovna zgrada površine horizontalnog gabarita 411m², spratnosti P. UTU-ima je planirana rekostrukcija ovih objekata u postojećim gabaritima. Namjena predmetnih objekata je benzinska pumpa sa pratećim sadržajima.

Postojeći objekat je priključen na gradsku vodovodnu mrežu i kod ovog Društva je registrovan vodomjer pod šifrom 515001100, broj vodomjera 21430209, marke "Baylan"

40/20 na ime "LUKOIL OIL COMPANY" – benzinska pumpa. Objekat je priključen na gradsku fekalnu kanalizaciju.

a) Vodovod:

Za priključenje objekta na gradsku vodovodnu mrežu zadržati postojeći priključak, ukoliko zadovoljava potrebe, ili izvršiti njegovu rekonstrukciju. Rekonstrukcija je obavezna u slučaju da postojeći priključak ne zadovoljava uslove koji će biti obrazloženi u nastavku, a odnose se na sljedeće:

- prečnik postojeće priključne cijevi ne zadovoljava potrebe planiranog objekta,
- postojeći priključak ide preko tuđih privatnih parcela odnosno ne ide javnom površinom,
- postojeći vodomjerni šaht ne odgovara lokacijom u odnosu na mjesto priključenja,
- postojeći vodomjerni šaht ne odgovara propisanim minimalnim dimenzijama,
- potrebno razdvajanje mjerenja potrošnje postojećih ili planiranih zasebnih poslovnih jedinica i td.

U slučaju racionalne i tehnički logične potrošnje u vodovodnom sistemu biće obezbijedjen pritisak na mjestu priključenja oko 3bar.

Za registrovanje utroška vode cijelog objekta, potrebno je ugraditi vodomjere u šahtu ispred objekta. Ukoliko se u objektu planira više poslovnih jedinica, potrebno je u šahtu ispred objekta ugraditi vodomjere za mjerenje utroška vode svake jedinice posebno (a nikako u objektu i samim jedinicama). Šaht treba da bude u posjedu vlasnika, 1 do 2m od ivice parcele gledajući iz pravca mjesta priključenja na ulični cjevovod. Minimalne dimenzije svijetlog otvora šahta za vodomjer su 1.2x1.2x1.2 m (u koji se mogu smjestiti maksimalno 3 mala vodomjera), obavezno sa drenažom, penjalicama i poklopcem tako postavljenim da se pri silazu u šaht ne gazi po vodomjerima. Projektom obavezno prikazati detalj vodomjernog šahta - vodoinstalaterski i građevinski, sa specifikacijom i pravim dimenzijama fazonskih komada i armatura da bi dokazali usvojene dimenzije, osnovu i presjek kao i njegovu lokaciju na situaciji.

Kod vodomjera \varnothing 50 mm i više obavezno se ispred vodomjera ugrađuje zatvarač, hvatač nečistoće, MDK komad, ravni komad za smirenje toka vode, a iza vodomjera ravni komad i zatvarač. Iza vodomjera na koji je spojena hidrantska mreža objekta ili sprinkler sistem za gašenje požara, obavezno se ugrađuje zaštitnik od povratnog toka (nepovratni ventil). Dužina ravnog dijela za smirenje toka ispred i iza vodomjera zavisi od profila vodomjera. Prilikom dimenzionisanja vodomjernog šahta voditi računa o dimenzijama komada koji se ugrađuju.

Svi vodomjeri koji se ugrađuju moraju biti klase C, sa mesinganim, horizontalnim kućištem, impulsnim mehanizmom i radio modulom za daljinsko očitavanje, sa magnetnim ventilom prije i propusnim ventilom poslije vodomjera, koji su prilagodjeni usvojenom programu i opremi d.o.o. "Vodovod i kanalizacija" Podgorice. Vodomjeri moraju biti sa horizontalnom osovinom, baždareni i moraju imati plombu Metrološkog zavoda Crne Gore sa oznakom ME.

Nije potrebno razdvajati protivpožarnu od ostale sanitarne vodovodne mreže, jer se protivpožarna voda vrlo rijetko troši, pa voda u cijevima dugo stoji te može biti sanitarno neispravna. Osim toga kod razdvojenog sistema može se desiti da baš kad je potrebno, ustanovimo da nešto nije u redu sa tom granom vodovodne mreže. Kod zajedničkog sistema, dovoljan je jedan kontrolni vodomjer – kombinovani sa daljinskim očitavanjem. Ne dozvoljava se postavljanje hidrantskih priključaka za vatrogasna vozila na spoljnim zidovima objekata.

Ako uslovi zaštite od požara za predmetni objekat zahtjevaju automatski stabilnu instalaciju za gašenje požara – sprinkler instalaciju, za istu je potrebno predvidjeti

minimalno redukovani rezervoar shodno klasi požarne opasnosti, a sve u skladu sa standardom MEST EN – 12845. Projektom unutrašnjih instalacija potrebno je predvidjeti kontinualnu dopunu rezervoara iz spoljašnje vodovodne mreže i prikazati njihovo povezivanje kao i način mjerenja potrošnje te vode. Potrebno je predvidjeti poseban vodomjer i za njega.

Za mjerenje utroška vode za zalivanje zelenih površina oko objekta, takođe je potrebno u šahtu ispred objekta predvidjeti ugradnju vodomjera.

Vodoinstalaterske radove na izradi priključka, nabavci i ugradnji vodomjera, izvodi **isključivo** d.o.o. "Vodovod i kanalizacija" Podgorica po zahtjevu korisnika. Prilikom izvođenja pripremnih radova za ugradnju vodomjera, obavezno konsultovati nadležnu službu d.o.o. "Vodovod i kanalizacija" Podgorica, koja nabavlja i ugradjuje vodomjere. U slučaju nepoštovanja navedenog, odnosno nelegalnog priključenja na vodovodnu mrežu, vodovodni priključak će biti ukinut i preduzete odgovarajuće zakonske mjere.

Nakon sprovođenja postupka za dobijanje odobrenja za gradnju objekta i prijave gradnje nadležnom organu, potrebno je podnijeti zahtjev ovom Društvu za dobijanje gradilišnog vodovodnog priključka. Ukoliko umjesto vlastitog gradilišnog priključka investitor za gradjenje koristi vodu preko svog ili tuđeg registrovanog vodomjera za domaćinstvo, ili na neki drugi način, ta potrošnja će se posebno obračunati i mora da se reguliše prije dobijanja trajnog priključka. Da bi se stekli uslovi za dobijanje trajnog priključka, osim izgradnje planiranog vodovoda, potrebno je da investitor pribavi potvrdu da je objekat urađen prema revidovanoj projektnoj dokumentaciji, kao i potvrdu o izmirenim obavezama od Agencije za izgradnju i razvoj Podgorice d.o.o. i uz zahtjev za stalni priključak ih dostavi d.o.o. "Vodovod i kanalizacija" Podgorice. Uz zahtjev je potrebno dostaviti i spiskove sa svim potrebnim podacima o vlasnicima stambenih i poslovnih jedinica sa brojevima pripadajućih vodomjera i kupoprodajne ugovore. Do tada će sva utrošena voda biti fakturisana investitoru objekta. Takođe, napominjemo da će kontrolni vodomjeri, vodomjeri za zalivanje zelenih površina oko objekta i vodomjer za sprinkler sistem biti registrovani na investitora objekta, dok se ne dostavi zahtjev za preregistraciju na neko drugo lice (skupštinu stanara ili neko drugo lice).

b) Fekalna kanalizacija:

Gradski sistem kanalizacione mreže je separatan, tako da se ne dozvoljava upuštanje atmosferskih voda u fekalnu kanalizaciju i obrnuto.

Za priključenje predmetnih objekata na gradsku fekalnu kanalizaciju može se zadržati postojeći priključak, ili izvršiti njegova rekonstrukcija. Priključak ka objektu voditi isključivo javnom površinom.

Priključak, izvod iz objekta, izvesti od atestiranih PVC kanalizacionih cijevi za uličnu kanalizaciju (tjemene nosivosti ne manje od SN4) prečnika DN160 ili DN200 do uličnog revizionog okna. Kod ukrštanja sa vodovodom, kanalizaciona cijev mora da bude ispod vodovoda i to tako da je minimum 20 cm od tjemena kanalizacione cijevi do dna vodovodne cijevi. Kanalizaciona cijev ne bi smjela biti pliča od 1,0 m.

Radove na izgradnji ili rekonstrukciji kanalizacionog priključka vrši stranka u vlastitoj režiji, a priključenje na postojeću gradsku kanalizaciju se vrši pod obaveznim nadzorom d.o.o. "Vodovod i kanalizacija" Podgorica, koje je potrebno obavijestiti o početku radova. Posebnu pažnju je potrebno obratiti na vodovod, kao i PTT i elektroinstalacije, čije je katastre potrebno pribaviti od nadležnih institucija. Internu kanalizaciju obavezno treba isprati prije priključenja, da šut i otpadni materijal ne bi oštetili postojeću gradsku fekalnu kanalizaciju. Isto se odnosi na priključenje atmosferske kanalizacije. Prije početka radova na izvođenju priključka, treba se obratiti nadležnom organu radi dobijanja protokola za prekop javne površine.

S obzirom na opterećenost sistema gradske fekalne kanalizacije, nije preporučljivo priključenje podrumskih i suterenskih etaža objekata na fekalnu kanalizaciju. U slučaju da investitor priključi pomenute etaže na kolektor fekalne kanalizacije bez prepumpavanja,

“Vodovod i kanalizacija” d.o.o. neće snositi nikakvu odgovornost od eventualnog izlivanja fekalnih voda u naprijed navedenim etažama objekta.

Ukoliko su u okviru poslovnih sadržaja u objektu predviđeni kafići, restorani ili slični sadržaji, investitor je dužan izvršiti tretman otpadnih voda prije upuštanja istih u gradsku fekalnu kanalizaciju.

c) Atmosferska kanalizacija

Projektom obuhvatiti rješenje odvodjenja kišnih voda sa krova objekta, kao i cijele lokacije objekta. Za rješenje odvodjenja predvidjeti izgradnju retenzionog bazena (upojni bunar ili rov) na lokaciji predmetne parcele. Dimenzije retenzionog bazena dokazati proračunom. Dimenzionisati ga za prihvatanje prvog poplavnog talasa 15-to minutne kiše intenziteta 264 l/s/ha. Kišne vode se ne smiju upuštati direktno u gradsku atmosfersku kanalizaciju, nego prvo u retenzioni bazen koji se preliva u gradsku atmosfersku kanalizaciju.

Napominjemo da postoji mogućnost da atmosferska kanalizacija kapacitetom neće moći da primi vodu sa krovova i okolnog terena planiranih objekata. Atmosferska kanalizacija se ne projektuje na maksimalnu količinu padavina na odredjenom području za odredjeni povratni period, jer bi isto bilo neracionalno. S tim u vezi, ne možemo garantovati uredno odvodjenje atmosferskih voda u slučaju dugotrajnih kiša velikog intenziteta, koje mogu izazvati plavljenje podruma i suterena objekta.

Obavezno predvidjeti separatore za prečišćavanje voda sa parkinga i saobraćajnica. Isto važi za sve zatvorene prostore u objektu koji služe za parkiranje automobila (garaže) površine veće od 50m².

d) Tehnička opremljenost projekta hidrotehničkih instalacija

Projekat treba da sadrži sve tekstualne i grafičke priloge za glavni projekat u skladu sa Pravilnikom o načinu izrade i sadržini tehničke dokumentacije za gradjenje objekta (Službeni list CG broj 044/18). Projekat unutrašnjih instalacija vodovoda i kanalizacije treba izraditi u skladu s pravilima struke i odredbama važeće zakonske regulative, a mora obuhvatiti interne instalacije vodovoda i kanalizacije do priključenja na gradski ulični vodovod odnosno do javne ulične kanalizacije uključujući i same spojeve sa istim.

U predmjeru radova obavezno treba razdvojiti radove na unutrašnjoj vodovodnoj instalaciji, koje obavlja izvodjač radova na objektu, od dijela vodovodnog priključka, koje izvodi d.o.o. “Vodovod i kanalizacija” Podgorica.

Projekat obavezno mora da sadrži preglednu situaciju u odgovarajućoj razmjeri, sa svim prikazanim elementima relevantnim za izbor projektnog rješenja. Svrha pregledne situacije na kojoj insistiramo kao obaveznom dijelu projekta, je da se može sagledati kako koncepcija kompletnog rješenja, tako i veza svih ostalih priloga datih projektom.

Napominjemo da je potrebno nakon obrade projektne dokumentacije u dijelu spoljnih i unutrašnjih instalacija, projekat dostaviti d.o.o. “Vodovod i kanalizacija” Podgorica na provjeru poštovanja uslova priključenja i davanja saglasnosti na projekat.

Ovi uslovi važe 6 (šest) mjeseci od dana izdavanja.

Prilog: Situacija R = 1:1000
Geometrijski atributi slivnika atmosferske kanalizacije
Geometrijski atributi revizionih okana fekalne kanalizacije

Podgorica,
02.06.2023. godine

“Vodovod i kanalizacija” d.o.o.



Legenda

1:1,000



Vodovodna mreža

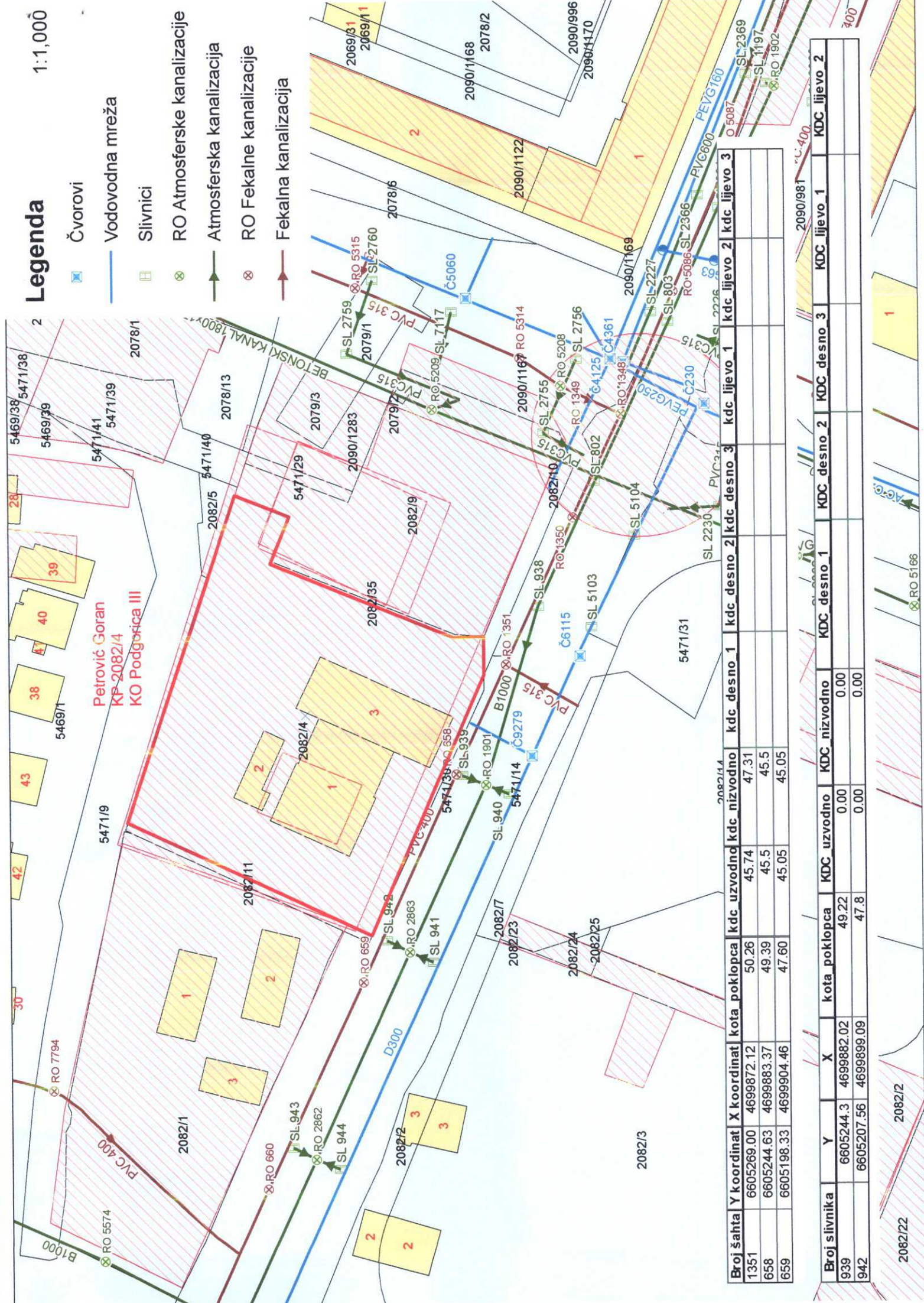


RO Atmosferske kanalizacije

Atmosferska kanalizacija

RO Fekalne kanalizacije

Fekalna kanalizacija



Petrović Goran
KP-2082/4
KO Podgorica III

Broj šahta	Y koordinat	X koordinat	kota poklopca	kdc. uzvodno	kdc. nizvodno	kdc. desno 1	kdc. desno 2	kdc. desno 3	kdc. lijevo 1	kdc. lijevo 2	kdc. lijevo 3
1351	6605269.00	4699872.12	50.26	45.74	47.31						
658	6605244.63	4699883.37	49.39	45.5	45.5						
659	6605198.33	4699904.46	47.60	45.05	45.05						

Broj slivnika	Y	X	kota poklopca	KDC uzvodno	KDC nizvodno	KDC desno 1	KDC desno 2	KDC desno 3	KDC lijevo 1	KDC lijevo 2
939	6605244.3	4699882.02	49.22	0.00	0.00					
942	6605207.56	4699899.09	47.8	0.00	0.00					

2082/22

2082/2

RO 5166

RO 1902

400



17600000384



101-919-22583/2023

**UPRAVA ZA KATASTAR
I DRŽAVNU IMOVINU****CRNA GORA****PODRUČNA JEDINICA
PODGORICA**

Broj: 101-919-22583/2023

Datum: 18.05.2023.

KO: PODGORICA III

Na osnovu člana 173 Zakona o državnom premjeru i katastru nepokretnosti ("Sl. list RCG" br. 29/07, "Sl. list CG" br. 73/10, 032/11, 040/11, 043/15, 037/17 i 17/18), postupajući po zahtjevu , , za potrebe izdaje se

LIST NEPOKRETNOSTI 7356 - PREPIS

Podaci o parcelama									
Broj	Podbroj	Broj zgrade	Plan Skica	Datum upisa	Potes ili ulica i kućni broj	Način korišćenja Osnov sticanja	Bon. klasa	Površina m ²	Prihod
2082	4		24		PETE PROLETERSKE	Zemljište uz privrednu zgradu VIŠE OSNOVA		3394	0.00
2082	4	1	24		PETE PROLETERSKE	Poslovne zgrade u privredi KUPOVINA		482	0.00
2082	4	2	24		PETE PROLETERSKE	Poslovne zgrade u privredi KUPOVINA		91	0.00
2082	4	3	24		PETE PROLETERSKE	Poslovne zgrade u privredi KUPOVINA		411	0.00
2082	35		24		PETE PROLETERSKE	Zemljište uz privrednu zgradu VIŠE OSNOVA		33	0.00
								4411	0.00

Podaci o vlasniku ili nosiocu			
Matični broj - ID broj	Naziv nosioca prava - adresa i mjesto	Prava	Obim prava
[REDACTED]	LUKOIL MONTENEGRO DOO [REDACTED]	Svojina	1/1

Podaci o objektima i posebnim djelovima						
Broj	Podbroj	Broj zgrade	Način korišćenja Osnov sticanja Sobnost	PD Godina izgradnje	Spratnost/ Sprat Površina	Prava Vlasnik ili nosilac prava Adresa, Mjesto
2082	4	1	Poslovne zgrade u privredi KUPOVINA	0	P 482	Svojina LUKOIL MONTENEGRO DOO [REDACTED] 1/1
2082	4	2	Poslovne zgrade u privredi KUPOVINA	0	P 91	Svojina LUKOIL MONTENEGRO DOO [REDACTED] 1/1
2082	4	3	Poslovne zgrade u privredi KUPOVINA	0	P 411	Svojina LUKOIL MONTENEGRO DOO [REDACTED] 1/1

Ne postoje tereti i ograničenja.



Taksa naplaćena na osnovu Tarifnog broja 1, Zakona o administrativnim taksama ("Sl.list CG, br. 18/19) u iznosu od 2 eura. Naknada za korišćenje podataka premjera, katastra nepokretnosti i usluga, naplaćena na osnovu člana 174 Zakona o državnom premjeru i katastru nepokretnosti ("Sl. list RCG" br. 29/07, "Sl. list CG" br. 73/10, 032/11, 040/11, 043/15, 037/17 i 17/18) u iznosu od 3 eura.



Načelnik:

Bobičić

Slovića Bobičić, dipl. pravnik

CRNA GORA

UPRAVA ZA KATASTAR I DRŽAVNU IMOVINU

PODRUČNA JEDINICA: PODGORICA

Broj:

Datum: 18.05.2023.



Katastarska opština: PODGORICA III

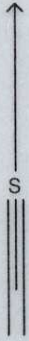
Broj lista nepokretnosti: 7356

Broj plana: 13,45

Parcele: 2082/4, 2082/35

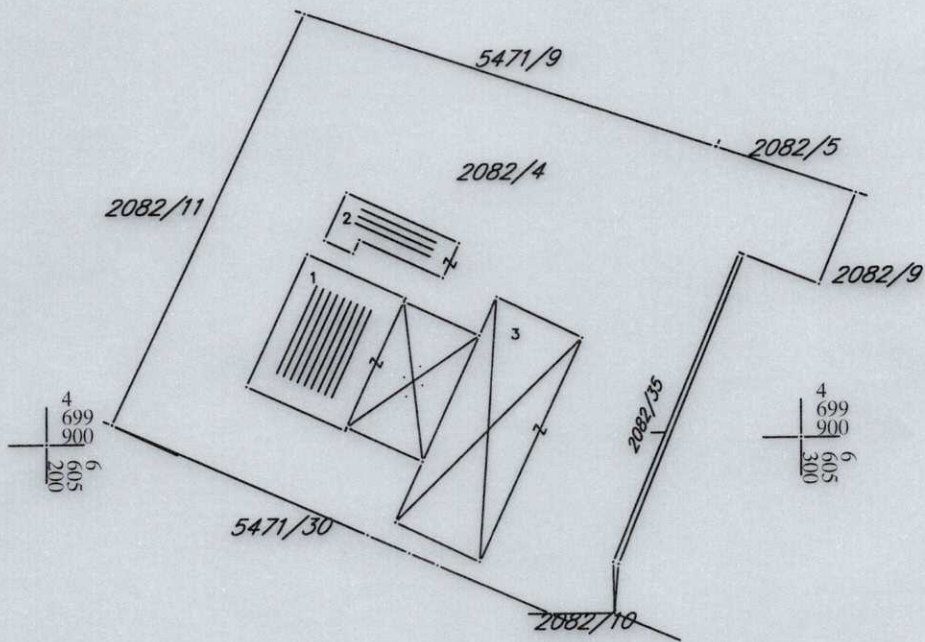
KOPIJA PLANA

Razmjera 1: 1000



4
700
000
6
605
200

4
700
000
6
605
300



IZVOD IZ DIGITALNOG PLANA

Obradio: