

**Crna Gora**  
**Glavni Grad Podgorica**  
**Sekretarijat za planiranje prostora i održivi razvoj**



broj: 08-332/23-896-1  
Podgorica, 12.05.2023. godine

**Sekretarijat za planiranje prostora i održivi razvoj Glavnog grada**, na osnovu člana 74 Zakona o planiranju prostora i izgradnji objekata ("Službeni list Crne Gore", br. 064/17 od 06.10.2017., 044/18 od 06.07.2018., 063/18 od 28.09.2018., 011/19 od 19.02.2019., 082/20 od 06.08.2020., 086/22 od 03.08.2022., 004/23 od 13.01.2023.), Uredbe o povjeravanju dijela poslova Ministarstva održivog razvoja i turizma jedinicama lokalne samouprave ("Službeni list Crne Gore", br. 087/18 od 31.12.2018., 028/19 od 23.05.2019., 075/19 od 30.12.2019., 116/20 od 04.12.2020., 141/21 od 30.12.2021., 151/22 od 30.12.2022.), Detaljnog urbanističkog plana „Murtočina“ u Podgorici („Službeni list Crne Gore – opštinski propisi", broj 52/18), na zahtjev **Ivanović Zorana**, **izdaje**

**URBANISTIČKO TEHNIČKE USLOVE**  
**za izradu tehničke dokumentacije**

**ZA IZGRADNJU OBJEKTA NA URBANISTIČKOJ PARCELI 441 – ZONA A, U ZAHVATU DETALJNOG URBANISTIČKOG PLANA "MURTOVINA" U PODGORICI**

<b>1</b>	<b>PODNOŠILAC ZAHTJEVA</b>	<b>IVANOVIĆ ZORAN</b>
<b>2</b>	<b>POSTOJEĆE STANJE</b>	
	Uvidom u list nepokretnosti broj 169, konstatovano je sljedeće:  Površina katastarske parcele broj 1619/1 KO Masline, iznosi 2.467,00m <sup>2</sup> .  ▪ Podaci o teretima i ograničenjima: Dati su u listu nepokretnosti.  Nosilac prava ▪ Ivanović Zdravko Zlatko, korišćenje - 1/1.  List nepokretnosti broj 169 i kopija plana izdata od strane Uprave za katastar i državnu imovinu, Područna jedinica Podgorica, su sastavni dio ovih urbanističko tehničkih uslova.	
<b>3</b>	<b>PLANIRANO STANJE</b>	
3.1.	<b>Namjena parcele / objekta</b>	
	Planirana namjena urbanističke parcele je <b>STANOVANJE MALE GUSTINE (SMG)</b> ▪ Namjena objekta je za stanovanje sa mogućnošću korišćenja prizemlja i suterena za poslovanje.	
3.2.	<b>Pravila parcelacije – Urbanistička parcela</b>	
	Na grafičkom prilogu "Parcelacija i regulacija" grafički su prikazane granice urbanističkih parcela i građevinske linije. Regulacija ukupnog zahvata plana počiva na saobraćajnim rješenjima, koordinatama i drugim	

	<p>podacima koji omogućavaju tačnost prenošenja na teren.</p> <p><i>Površina urbanističke parcele 441 u zoni A iznosi 1.185,00m<sup>2</sup>.</i></p> <p><i>Granica urbanističke parcele, definisana je koordinatama prelomnih tačaka koje su date na grafičkom prilogu 4 ovih UTU-a.</i></p> <p><i>Precizan podatak, o učešću površine katastarskih parcela u površini urbanističke parcele, biće definisan Elabortom parcelacije po planskom dokumentu, koji izrađuje preduzeće ovlašćeno za geodetske poslove, nakon čega je Elabort neophodno ovjeriti u Upravi za katastar i državnu imovinu - Područna jedinica Podgorica.</i></p>
3.3.	<p><b>Građevinska i regulaciona linija, odnos prema susjednim parcelama</b></p> <ul style="list-style-type: none"> <li>▪ Građevinska linija prikazana u grafičkom prilogu, označena sa GL1, takođe predstavlja i građevinsku liniju GL2. Građevinske linije su date grafički i definisane su koordinatama karakterističnih tačaka što omogućava očitavanje neophodnih elemenata za prenošenje na teren.</li> <li>▪ Građevinska linija podzemne etaže koja je u funkciji garažiranja može biti do 1,0m od granice urbanističke parcele.</li> <li>▪ Građevinska linija prema susjednoj urbanističkoj parceli je na min 2,00m, izuzetno ovo odstojanje može biti i manje uz saglasnost susjeda. Građevinska linija prema susjednoj parceli može biti na granici urbanističke ukoliko se uz saglasnost susjeda gradi dvojni objekat (posebno kod užih urbanističkih parcela).</li> </ul>

<b>4</b>	<p><b>USLOVI I MJERE ZA ZAŠTITU OD ZEMLJOTRESA PRIRODNIH I TEHNIČKO TEHNOLOŠKIH NESREĆA</b></p> <p><b>Mjere zaštite od elementarnih i drugih nepogoda</b>  Mjere zaštite od elementarnih nepogoda podrazumijevaju preventivne mjere kojima se sprečava ili ublažava dejstvo elementarnih nepogoda:</p> <ul style="list-style-type: none"> <li>▪ Prirodne nepogode (zemljotres, požari, klizanje tla, vjetrovi);</li> <li>▪ Nepogode izazvane djelovanjem čovjeka (havarije industrijskih postrojenja, požari velikih razmjera, eksplozije i dr.);</li> <li>▪ Drugi oblik opšte opasnosti (tehničko-tehnološke i medicinske katastrofe, kontaminacija, pucanje brana i dr.).</li> </ul> <p><b>Uslovi i mjere zaštite od zemljotresa</b>  U cilju zaštite od zemljotresa, postupiti u skladu sa odredbama Pravilnika o tehničkim normativima za izgradnju objekata u seizmičkim područjima (Službeni list SFRJ br.52/90).  Sve proračune seizmičke stabilnosti zasnivati na posebno izrađenim podacima mikroseizmičke reonizacije, a objekte od zajedničkog značaja računati za 1 stepen više od seizmičkog kompleksa.  Objekte koji ne spadaju u visokogradnju realizovati u skladu sa Pravilnikom o tehničkim propisima za građenje u seizmičkim područjima (Sl.list SFRJ br.39/64).</p> <p><b>Zaštita od požara</b>  Preventivna mjera zaštite od požara je postavljanje objekata na što većem mogućem međusobnom rastojanju kako bi se sprečilo prenošenje požara.  Takođe, obavezno je planirati i obezbijediti prilaz vatrogasnih vozila svakom objektu.  Svi objekti moraju biti pokriveni spoljnom hidrantskom mrežom regulisanom na nivou kompleksa u skladu sa Pravilnikom o tehničkim normativima za hidrantsku mrežu i gašenje požara (Sl.list SFRJ broj 30/91).  Na nivou ovog plana rešenjem saobraćajnica ostvarena je dostupnost do svih mjesta moguće intervencije vatrogasaca.  Takođe, saobraćajnice su i protivpožarne barijere za prenošenje požara.</p> <p><b>Prilikom izrade projektne dokumentacije, a zavisno od vrste objekata, primijeniti:</b></p> <ul style="list-style-type: none"> <li>▪ Zakon o zaštiti i spašavanju (Sl. list CG br. 13/07,05/08,86/09 i 32/11 smjernice Nacionalne</li> </ul>
----------	---

	<p>strategije za vanredne situacije i nacionalni i opštinski planovi zaštite i spašavanja.</p> <ul style="list-style-type: none"> <li>▪ Pravilnik o tehničkim normativima za pristupne puteve,okretnice i uređene platoe za vatrogasna vozila u blizini objekata povećanog rizika od požara (Sl.list SFRJ,br. 8/95).</li> <li>▪ Pravilnik o tehničkim normativima za zaštitu visokih objekata od požara (Sl.list SFRJ,br.7/84),</li> <li>▪ Pravilnik o tehničkim normativima za zaštitu skladišta od požara i eksplozija (Sl.list SFRJ,br.24/87),</li> <li>▪ Pravilnik o izgradnji postrojenja za zapaljive tečnosti i o uskladištenju i pretakanju zapaljivih tečnosti (Sl.list SFRJ,br.20/71 i 23/71),</li> <li>▪ Pravilnik o izgradnji stanica za snabdijevanje gorivom motornih vozila i o uskladištenju i pretakanju goriva (Sl.list SFRJ,br 27/71),</li> <li>▪ Pravilnik o izgradnji postrojenja za tečni naftni gas i o uskladištenju i pretakanju tečnog naftnog gasa (Sl.list SFRJ,br.24/71 i 26/71),</li> <li>▪ Pravilnik o tehničkim normativima za zaštitu elektroenergetskih vodova nazivnog napona od 1 kV do 400 kV (Sl.list SFRJ,br.65/88 i Sl.list SFRJ,br.18/92).</li> </ul> <p><b>Prilikom izrade projektne dokumentacije obavezno izraditi Projekat ili Elaborat zaštite od požara (i eksplozija ako se radi o objektima u kojima se definišu zone opasnosti od požara i eksplozija) i planove zaštite i spašavanja prema izraženoj procjeni ugroženosti za svaki hazard posebno, te na navedeno pribaviti saglasnosti i mišljenja u skladu sa Zakonom.</b></p>
--	---

<b>5</b>	<b>USLOVI I MJERE ZAŠTITE ŽIVOTNE SREDINE</b>
	<p>Prilikom odabira prostornog modela plana poštovan je princip maksimalnog očuvanja životne sredine. U tom smislu, dati planski kapaciteti istovremeno predstavljaju i akt očuvanja prirodne sredine.</p> <p><b>Smjernice za preduzimanje mjera zaštite</b></p> <ul style="list-style-type: none"> <li>▪ Zaštititi vodu, zemljište i vazduh svakog zagađenja uvođenjem adekvatne infrastrukture;</li> <li>▪ Isključiti sve aktivnosti koje mogu ugroziti životnu sredinu;</li> <li>▪ Za sve objekte u zahvatu planskog dokumenta obavezna je izrada Procjene uticaja na životnu sredinu, shodno odredbama Zakona uticaja na životnu sredinu.</li> </ul>
<b>6</b>	<b>USLOVI ZA PEJZAŽNO OBLIKOVANJE</b>
	<p><b>Zelenilo individualnih stambenih objekata (ZO)</b></p> <p>Svojim postojanjem doprinose stvaranju povoljnih mikroklimatskih uslova sredine. Zelena površina neposredno uz i oko kuća za stanovanje u kompozicionom smislu predstavlja jednu cjelinu. Predviđeni su od voćaka i dekorativnih vrsta što će kompoziciono proizaći iz arhitekture i želje samih vlasnika. Granica parcela može biti naglašena živom ogradom ili odgovarajućom ogradom. Uređenje slobodnih površina oko objekta zavisi od orijentacije kuće i njenog položaja na parceli. Ako objekat ima prednje i zadnje dvorište, onda prednji dio orjentisan ka ulici treba da prate elementi popločanja, nadkrivena pergola i cvijetne površine. U zadnjem dvorištu se mogu formirati voćnaci, povrtnjaci i sl.</p> <p>U zonama sa kućama za individualno stanovanje, prostor između regulacione i građevinske linije treba da bude slobodan i ozelenjen. Za ograđivanje se preporučuje živa ograda, naročito u ulicama koje zbog širine nemaju drvored.</p> <p>Tamo gdje su objekti postavljeni na regulacionu liniju, na zelenim površinama ispred objekta, na prostoru prema ulici, mogu se saditi vrste iz kategorije niskog ili srednjevisokog drveća. Na lokacijama gdje su objekti uglavnom proizvoljno povučeni od ulične linije, dobro organizovanim zelenim površinama sa živim ogradama, ulicama se može dati nov, karakterističan izgled. Ulice mogu da bude prepoznatljivije i po određenoj vrsti drveća, šiblja, puzavica ili cvetnica.</p> <p>Osnovna pravila za uređenje okućnice:  Pristup do ulaza u kucu je najatraktivniji, pa mu je potrebno posvetiti posebnu pažnju (kolski prilaz, parking i rasvjeta).  Prostor za boravak smjestiti u južni, jugoistocni ili jugozapadni dio vrta i neposredno ga povezati sa</p>

	<p>kuhinjom, kako bi se mogao koristiti kao prostor za rucavanje.</p> <p>Prostor za odmor obično se smješta dalje od objekta, tamo gdje se može smjestiti paviljon, pergola i sl. Ovdje su dobrodošli detalji, kao bazen, fontana, česma i sl.</p> <p>Koristan vrt (povrtnjak i voćnjak) trebalo bi smjestiti u najudaljeniji dio vrta. Staze u vrtu su važan elemenat. Oblikom ih treba prilagoditi kompoziciji drveća i žbunja. One moraju lako voditi u razne djelove vrta. Kod manjih vrtova postaviti ih uz ivicu parcele, kako bi površina djelovala sto kompaktnije.</p>
<b>7</b>	<b>USLOVI I MJERE ZAŠTITE NEPOKRETNIH KULTURNIH DOBARA I NJIHOVE ZAŠTIĆENE OKOLINE</b>
	<ul style="list-style-type: none"> <li>▪ Ukoliko se prilikom izvođenja radova naiđe na arheološke ostatke, sve radove treba obustaviti i o tome obavijestiti Upravu za zaštitu spomenika kulture kako bi se preduzele mjere za njihovu zaštitu u skladu sa članom 87 i članom 88 Zakona o zaštiti kulturnih dobara ("Sl. list Crne Gore", br. 49/10 od 13.08.2010).</li> </ul>

<b>8</b>	<b>USLOVI ZA LICA SMANJENE POKRETLJIVOSTI I LICA SA INVALIDITETOM</b>
	<p>Kretanje lica sa posebnim potrebama omogućiti projektovanjem oborenih ivičnjaka na mjestu pješačkih prelaza, kao i povezivanjem rampom denivelisanih prostora, obezbjeđenjem dovoljne širine, bezbjednih nagiba i odgovarajućom obradom površina.</p> <p>Potrebno je omogućiti pristup lica sa posebnim potrebama u sve objekte koji svojom funkcijom podrazumjevaju prisustvo građana koji nisu zaposleni u radnim organizacijama. Kroz objekte u kojima je omogućen rad licima sa posebnim potrebama neophodno je obezbjediti nesmetano kretanje kolica, pristup u odgovarajuće dimenzionisane liftove i sanitarne prostorije.</p> <p>Rampa za savladavanje visinske razlike do 120cm, u unutrašnjem ili spoljašnjem prostoru može imati dopušteni nagib do 1:20(5%), a izuzetno, za visinsku razliku do 76cm, dopušteni nagib smije biti do 1:12(8,3%).</p>

<b>9</b>	<b>MOGUĆNOST FAZNOG GRAĐENJA OBJEKTA</b>
	<p>Smatra se da je, kad su u pitanju individualni objekti, pitanje faznosti suvišno, jer se radi o pojedinačnim investitorima koji na postojećoj ili nešto izmijenjenoj parcelaciji mogu, saglasno uslovima i u zavisnosti od mogućnosti, da se ponašaju po pravilima ovoga Plana. Rekonstrukcije, dogradnje i proširenja sadržaja postojećih objekata takođe su stvar uglavnom individualnih mogućnosti.</p>

<b>10</b>	<b>USLOVI ZA PRIKLJUČENJE NA INFRASTRUKTURU</b>
10.1.	<b>Uslovi priključenja na elektroenergetsku infrastrukturu</b>
	<p>Elektroenergetske instalacije objekata projektovati odnosno izvesti prema:</p> <ul style="list-style-type: none"> <li>▪ Pravilniku o tehničkim normativima za elektroinstalacije niskog napona ("Sl. list SRJ", broj 28/95);</li> <li>▪ Pravilniku o tehničkim normativima za zaštitu objekata od atmosferskog pražnjenja ("Sl. list SRJ", broj 11/96);</li> <li>▪ Jugoslovenskim standardima - Električne instalacije u zgradama; Zahtjevi za bezbjednost JUS NB2741, JUSNB2743 JUSNB2752,</li> </ul> <p>kao i svim drugim važećim pravilnicima i standardima za ovu vrstu objekata.</p> <p>Pri izradi projekta poštovati Tehničke preporuke EPCG (koje su dostupne na sajtu EPCG):</p> <ul style="list-style-type: none"> <li>▪ Tehnička preporuka za priključenje potrošača na niskonaponsku mrežu TP-2 (dopunjeno izdanje);</li> <li>▪ Tehnička preporuka – Tipizacija mjernih mjesta.</li> </ul> <p>Mjesto i način priključenja objekta na elektroenergetsku mrežu odrediće, nakon izrade projektne dokumentacije, stručne službe CEDIS-a.</p>

	<p>Detaljne podatke o snabdjevenosti planiranih kapaciteta u zahvatu planskog dokumenta elektroenergetskom infrastrukturom potrebno je preuzeti iz tekstualnog i grafičkog dijela Detaljnog urbanističkog plana "Murtočina" – Izmjene i dopune, koji je dostupan na internet stranici Registra planske dokumentacije.</p>
10.2.	<b>Uslovi priključenja na vodovodnu i kanalizacionu infrastrukturu</b>
	<p>Instalacije vodovoda i kanalizacije, projektovati u svemu prema važećim propisima i normativima i Tehničkim uslovima priključenja na gradski vodovod i kanalizaciju izdatim od strane "Vodovod i kanalizacija" doo Podgorica, koji su sastavni dio ovih UTU-a.</p>
10.3.	<b>Uslovi priključenja na saobraćajnu infrastrukturu</b>
	<i>Prikazano na grafičkom prilogu 6 ovih UTU-a.</i>
10.4.	<b>Uslovi priključenja na telekomunikacionu infrastrukturu</b>
	<ul style="list-style-type: none"> <li>▪ Propisi u skladu sa kojima se obavlja izrada tehničke dokumentacije nalaze se na sajtu <a href="http://www.ekip.me/regulativa">http://www.ekip.me/regulativa</a>;</li> <li>▪ Podaci o postojećem stanju elektronske komunikacione infrastrukture nalaze se na sajtu <a href="http://ekinfrastuktura.ekip.me/ekip.me">http://ekinfrastuktura.ekip.me/ekip.me</a>;</li> <li>▪ Pristup georeferenciranoj bazi podataka elektronske komunikacione infrastrukture moguć je preko web portala <a href="http://ekinfrastuktura.ekip.me/ekip/login.jsp">http://ekinfrastuktura.ekip.me/ekip/login.jsp</a>.</li> </ul>

<b>11</b>	<b>POTREBA IZRADE GEODETSKIH, GEOLOŠKIH (GEOTEHNIČKIH, INŽENJERSKO-GEOLOŠKIH, HIDROGEOLOŠKIH, GEOMEHANIČKIH I SEIZMIČKIH) PODLOGA, KAO I VRŠENJA GEOTEHNIČKIH ISTRAŽNIH RADOVA I DRUGIH ISPITIVANJA</b>
	<p>Prije izrade tehničke dokumentacije, shodno članu 7 Zakona o geološkim istraživanjima "Sl. list RCG", br. 28/93, 27/94, 42/94, 26/07, 38/11), provjeriti potrebu izrade Projekta geoloških istraživanja tla za predmetnu lokaciju i Elaborata o rezultatima izvršenih geoloških istraživanja.</p>

<b>12</b>	<b>URBANISTIČKI PARAMETRI</b>	
	<b>Oznaka urbanističke parcele</b>	<b>UP 441 – ZONA A</b>
	<b>Površina urbanističke parcele</b>	<b>1.185,00m<sup>2</sup></b>
	<b>Maksimalni indeks zauzetosti</b>	<b>0,30</b>
	<b>Maksimalni indeks izgrađenosti</b>	<b>0,42</b>
	<b>Max površina prizemlja</b>	<b>355,00m<sup>2</sup></b>
	<b>Max bruto građevinska površina</b>	<b>500,00m<sup>2</sup></b>
	<b>Maksimalna spratnost objekta</b>	<b>P+2</b>
	<b>Maksimalni broj stambenih jedinica</b>	<b>3</b>
	<p><b>Uslovi za parkiranje i garažiranje vozila</b></p> <p>Parkiranje obezbijediti u okviru objekta ili na otvorenom parking prostoru u okviru parcele.</p> <p>U zoni zahvata plana parkiranje, za novoplanirane objekte kao i za objekte koji se rekonstruišu u smislu povećanja horizontalnih i vertikalnih gabarita, treba rješavati u okviru sopstvene urbanističke parcele shodno sledećim normativima:</p> <ul style="list-style-type: none"> <li>▪ Stanovanje (na 1000 m<sup>2</sup>) ..... 12 parking mjesta;</li> <li>▪ Poslovanje (na 1000 m<sup>2</sup> BRGP) ..... 20 parking mjesta;</li> <li>▪ Trgovina (na 1000 m<sup>2</sup>) ..... 40 parking mjesta;</li> </ul> <p>Za objekte koji se rekonstruišu tako da se ne mijenja broj stambenih jedinica i ne povećava površina za poslovanje, parkiranje se rješava na način kako je rješeno i u postojećem stanju u okviru urbanističke parcele.</p> <p>Parkiranje za stanovanje manjih gustina može biti rješeno kao površinsko na parceli ili smješteno u podzemnim etažama ili prizemlju planiranih objekata. Garaže u podzemnim etažama treba povezati sa pristupnom saobraćajnicom izlazno – ulaznim rampama max nagiba 12% (15%).</p>	

13	<p><b><u>PLANIRANI OBJEKTI</u></b></p> <p>U zoni DUP-a, po planiranim intervencijama predviđena je izgradnja objekata uz ispunjavanje propisanih uslova.</p> <ul style="list-style-type: none"> <li>▪ Maksimalna BGP pod objektom i BGP objekta date su u tabeli.</li> <li>▪ Površina podrumске i suterenske etaže ne ulazi u obračun BGP u slučaju kada je namjena garažiranje, servisni prostori neophodni za funkcionisanje podzemne garaže i tehnički sistemi objekta.</li> <li>▪ Namjena objekta je za stanovanje sa mogućnošću korišćenja prizemlja i suterena ili jedne od spratnih etaža za poslovanje. Poslovni prostor na spratnoj etaži može biti za namjene koje ne ometaju osnovnu namjenu stambenog naselja.</li> <li>▪ Spratnost objekta data je u grafičkom dijelu i tabelarnom prikazu Plana.</li> </ul> <p>Formiranje otvora na objektu prema susjednim parcelama moguće je pod uslovom da je udaljenost objekta od granice parcele minimum <b>2,0</b> m. Izuzetno je moguće formiranje otvora na objektu u slučaju manjeg odstojanja od granice parcele uz prethodnu saglasnost susjeda i u slučajevima kada je granica urbanističke parcele uz pješačku stazu.</p> <p>Daje se mogućnost izgradnje garaže ili pomoćnog objekta na parceli, maksimalne spratnosti P ipovršine do 30 m<sup>2</sup>, uz uslov da se ispoštuju planski parametri (odstojanje od susjeda, indeks zauzetosti i indeks izgrađenosti).</p> <p>Krovove raditi kose, dvovodne ili viševodne a daje se mogućnost projektovanja ravnog krova. Projektovanje mansardnog krova nije dozvoljena.</p> <p>Parkiranje obezbijediti u okviru objekta ili na otvorenom parking prostoru u okviru parcele</p> <p>Ogradu postaviti po granici urbanističke parcele. Ograđivanje je moguće i to transparentnom ogradom do visine od 1.40m ili živom zelenom ogradom.</p>
----	--

14	<p><b>Uslovi za unapređenje energetske efikasnosti</b></p>
	<p><b>Mjere zaštite korišćenjem alternativnih izvora energije</b></p> <p>U cilju racionalizacije potrošnje energije i sve izraženijih zahtjeva za zaštitom čovjekove okoline predlažu se dvije osnovne mjere: štednja i korišćenje alternativnih izvora energije.</p> <p>Osnovna mjera štednje je poboljšanje toplotne izolacije prostorija, koja ne dozvoljava pregrevanje dok u zimskom zadržava toplotu. Osim odgovarajuće termoizolacije potrebno je voditi računa o adekvatnoj veličini otvora vodeći računa o mikroklimatskim uslovima ovog podneblja.</p> <p>Energetske potrebe u ovom području mogu se podmiriti iz nekonvencijalnih primarnih izvora, kao što su energija vode i energija direktnog sunčevog zračenja. Treba težiti da se primjenjuju one energetske transformacije gdje nema izgaranja ni proizvodnje ugljendioksida.</p>

15	<p><b>OSTALI USLOVI</b></p>
	<p>Privredno društvo koje izrađuje tehničku dokumentaciju i koje ispunjava uslove utvrđene Zakonom o planiranju prostora i izgradnji objekata ("Službeni list Crne Gore", br. 087/18 od 31.12.2018., 028/19 od 23.05.2019., 075/19 od 30.12.2019., 116/20 od 04.12.2020., 141/21 od 30.12.2021., 151/22 od 30.12.2022., 004/23 od 13.01.2023.), obavezno je tehničku dokumentaciju uraditi u skladu sa izdatim urbanističko-tehničkim uslovima i Zakonom o planiranju prostora i izgradnji objekata ("Službeni list Crne Gore", br. 087/18 od 31.12.2018., 028/19 od 23.05.2019., 075/19 od 30.12.2019., 116/20 od 04.12.2020., 141/21 od 30.12.2021., 151/22 od 30.12.2022., 004/23 od 13.01.2023.).</p> <p>Privredno društvo koje vrši reviziju tehničke dokumentacije i koje ispunjava uslove utvrđene Zakonom o planiranju prostora i izgradnji objekata ("Službeni list Crne Gore", br. 087/18 od 31.12.2018., 028/19 od 23.05.2019., 075/19 od 30.12.2019., 116/20 od 04.12.2020., 141/21 od 30.12.2021., 151/22 od 30.12.2022., 004/23 od 13.01.2023.), odgovorno je za usklađenost tehničke dokumentacije sa izdatim urbanističko-tehničkim uslovima i Zakonom o planiranju prostora i izgradnji objekata ("Službeni list Crne Gore", br. 087/18 od 31.12.2018., 028/19 od 23.05.2019., 075/19 od 30.12.2019., 116/20 od 04.12.2020., 141/21 od 30.12.2021., 151/22 od 30.12.2022., 004/23 od 13.01.2023.).</p>

30.12.2021., 151/22 od 30.12.2022., 004/23 od 13.01.2023.).

**Ovi urbanističko tehnički uslovi važe dok je na snazi planski dokument na osnovu kojih su izdati.**

*Napomena: Za predmetnu urbanističku parcelu mjerodavne su smjernice DUP-a "Murtočina" u Podgorici, koji je na dan izdavanja ovih Urbanističko tehničkih uslova, evidentiran i objavljen u Registru planskih dokumenata u skladu sa članom 11 Zakona o planiranju prostora i izgradnji objekata ("Službeni list Crne Gore", br. 064/17 od 06.10.2017., 044/18 od 06.07.2018., 063/18 od 28.09.2018., 011/19 od 19.02.2019., 082/20 od 06.08.2020., 086/22 od 03.08.2022., 004/23 od 13.01.2023.), na sajtu Ministarstva ekologije, prostornog planiranja i urbanizma,  
<https://www.gov.me/cyr/mepg>.*

16	PRILOZI
	<ul style="list-style-type: none"><li>▪ Izvodi iz grafičkih priloga Detaljnog urbanističkog plana "Murtočina" u Podgorici;</li><li>▪ Tehnički uslovi priključenja na vodovod i kanalizaciju;</li><li>▪ List nepokretnosti 169 KO Masline;</li><li>▪ Kopija katastarskog plana za katastarsku parcelu broj 1619/1 KO Masline.</li></ul>

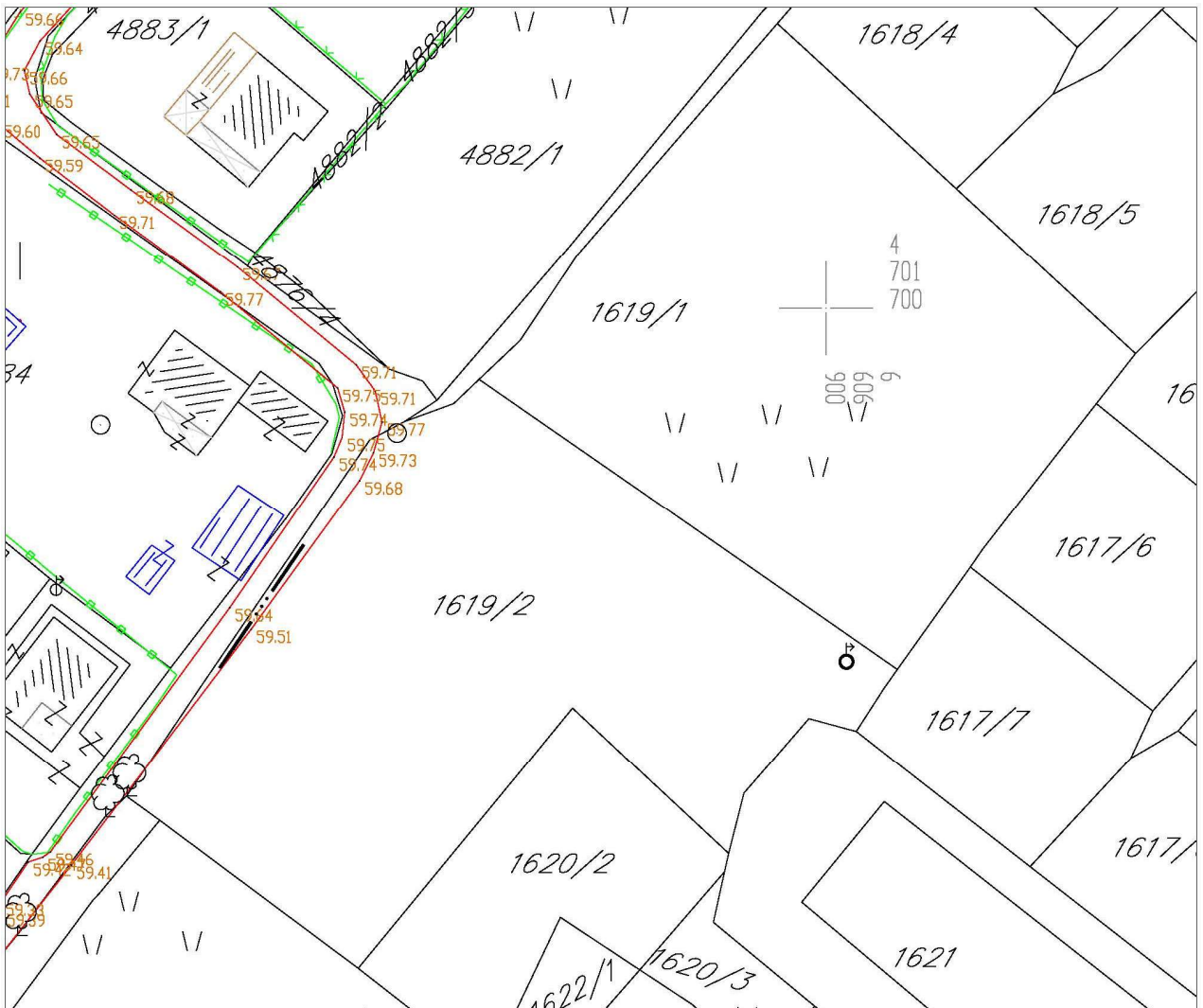


**Dostavljeno:**

- Podnosiocu zahtjeva
- Nadležnom Inspekcijском organu (Direktorat za inspekcijske poslove i licenciranje Ministarstva ekologije, prostornog planiranja i urbanizma)
- a/a



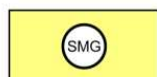
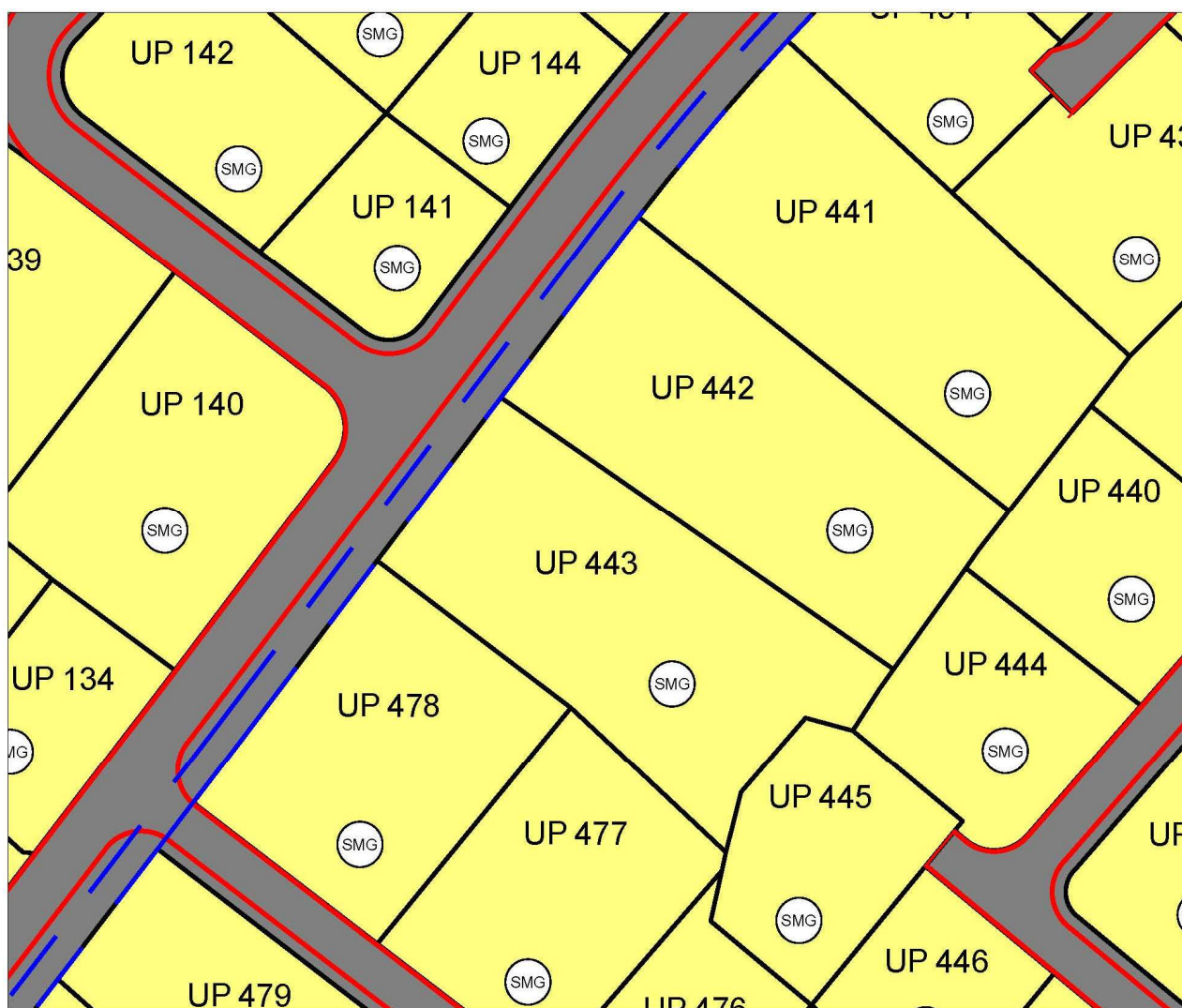
broj: 08-332/23-896-1  
Podgorica, 12.05.2023. godine



Izvod iz grafičkog priloga Detaljnog urbanističkog plana "Murtočina"

1	Broj lista 1 - Topografsko katastarska podloga sa granicom zahvata plana	UP441 – zona A
---	--	----------------





POVRŠINE ZA STANOVANJE MALE GUSTINE

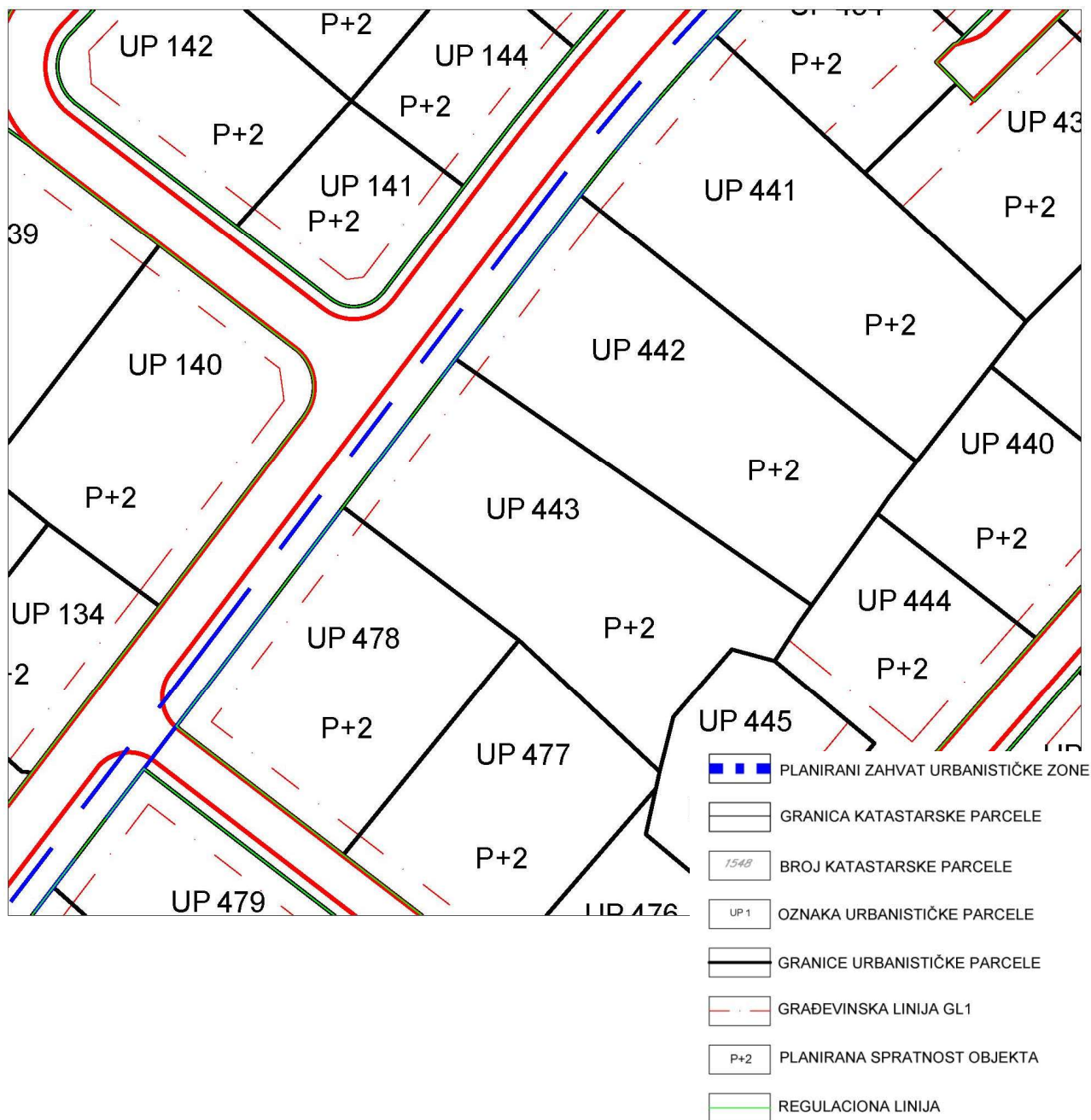
Izvod iz grafičkog priloga Detaljnog urbanističkog plana "Murtovina"

2 Broj lista 7.1 - Namjena površina

UP441 – zona A



broj: 08-332/23-896-1  
 Podgorica, 12.05.2023. godine



Izvod iz grafičkog priloga Detaljnog urbanističkog plana "Murtočina"

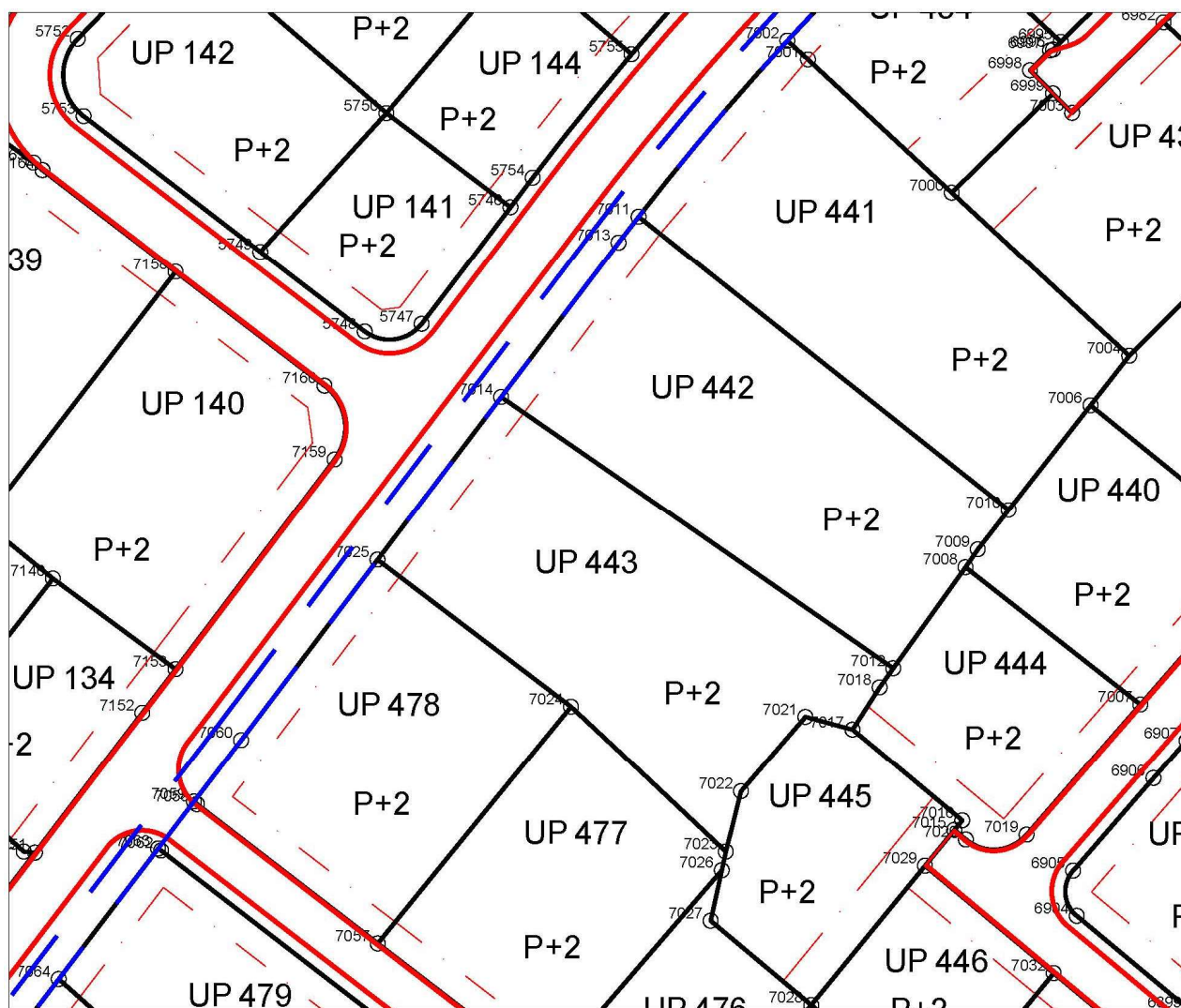
3

Broj lista 8.1 - Plan parcelacije, nivelacije i regulacije

UP441 – zona A



broj: 08-332/23-896-1  
 Podgorica, 12.05.2023. godine



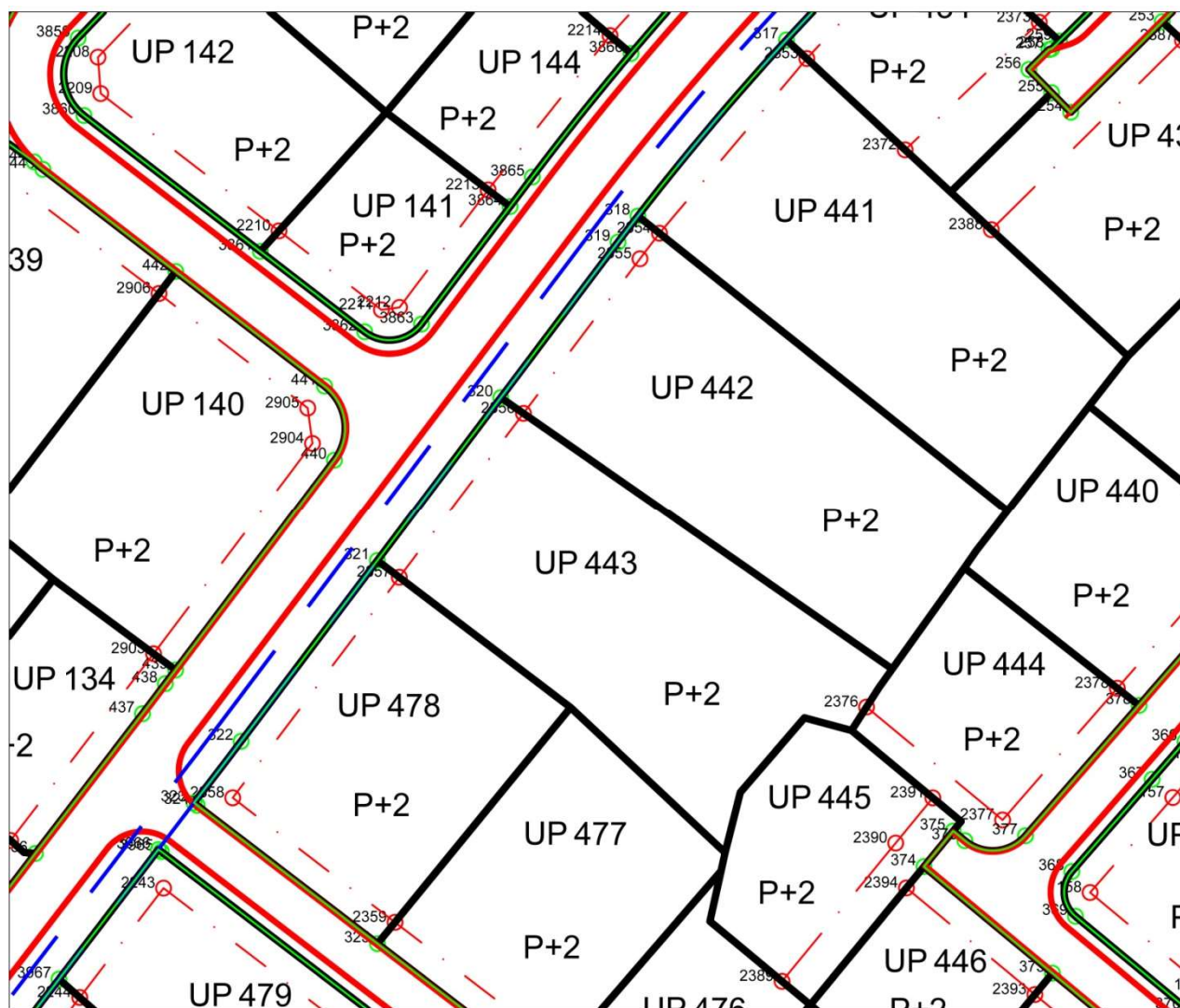
Br. parcele	Tačka	X	Y
UP 441	7000	6606914.06	4701712.92
	7001	6606898.43	4701727.35
	7002	6606896.18	4701729.41
	7004	6606933.37	4701695.12
	7006	6606929.15	4701689.72
	7010	6606920.26	4701678.31
	7011	6606880.01	4701710.31

Izvod iz grafičkog priloga Detaljnog urbanističkog plana "Murtočina"

4	Broj lista 8a.1 - Plan parcelacije, nivelacije i regulacije koordinate prelomnih tačaka urbanističkih parcela	UP441 – zona A
---	--	----------------



broj: 08-332/23-896-1  
 Podgorica, 12.05.2023. godine



Br. parcele	Tačka	X	Y
UP 441	2353	6606898.40	4701727.38
	2354	6606882.35	4701708.45

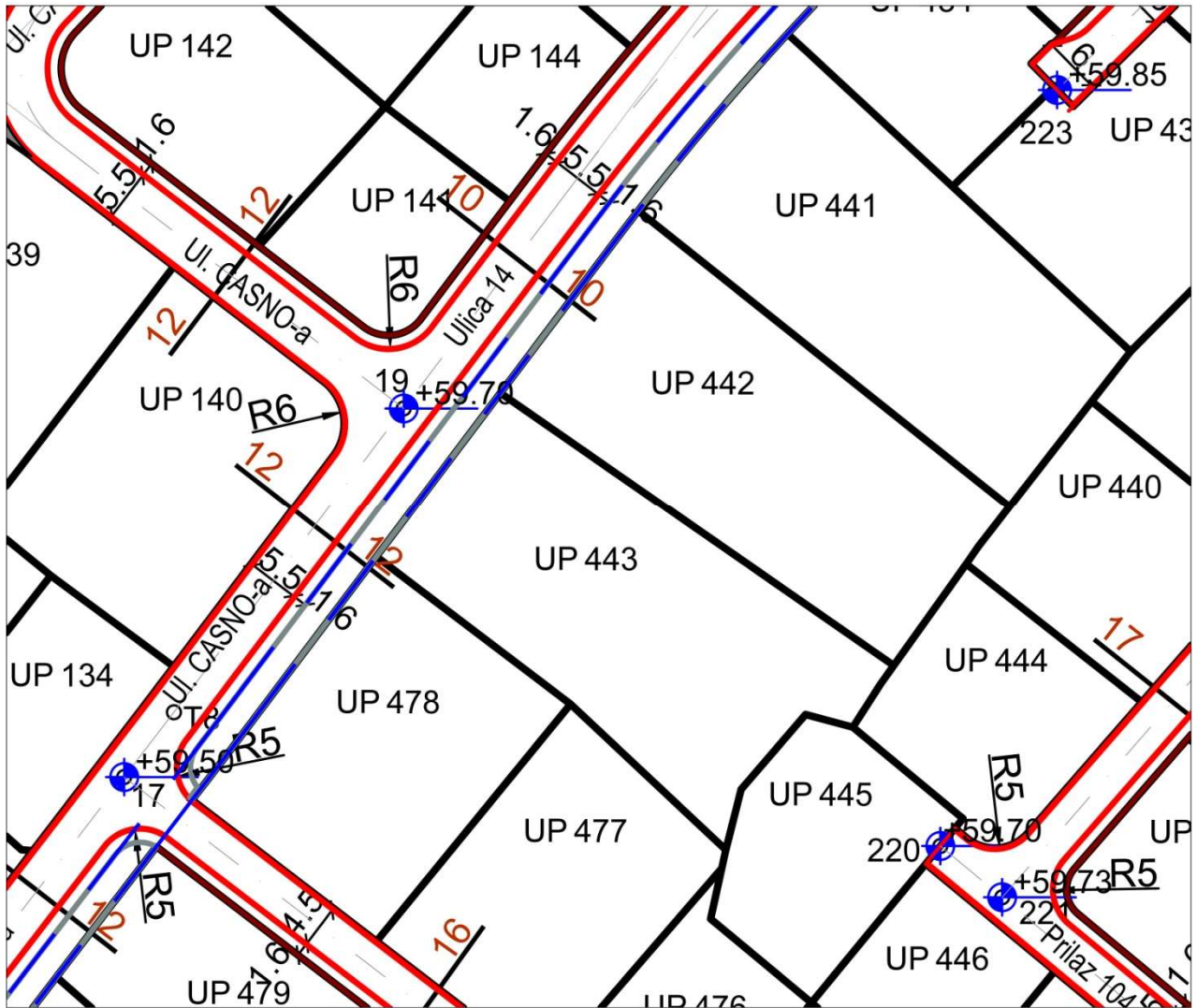
Br. parcele	Tačka	X	Y
UP 441	317	6606896.18	4701729.41
	318	6606880.01	4701710.31

Izvod iz grafičkog priloga Detaljnog urbanističkog plana "Murtočina"

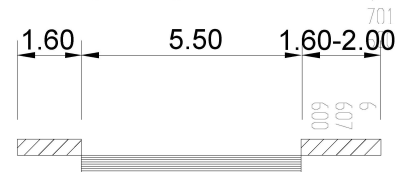
5	Broj lista 8b.1 - Plan parcelacije, nivelacije i regulacije koordinate prelomnih tačaka građevinske i regulacione linije	UP441 – zona A
---	---	----------------



broj: 08-332/23-896-1  
 Podgorica, 12.05.2023. godine



presjek 10-10

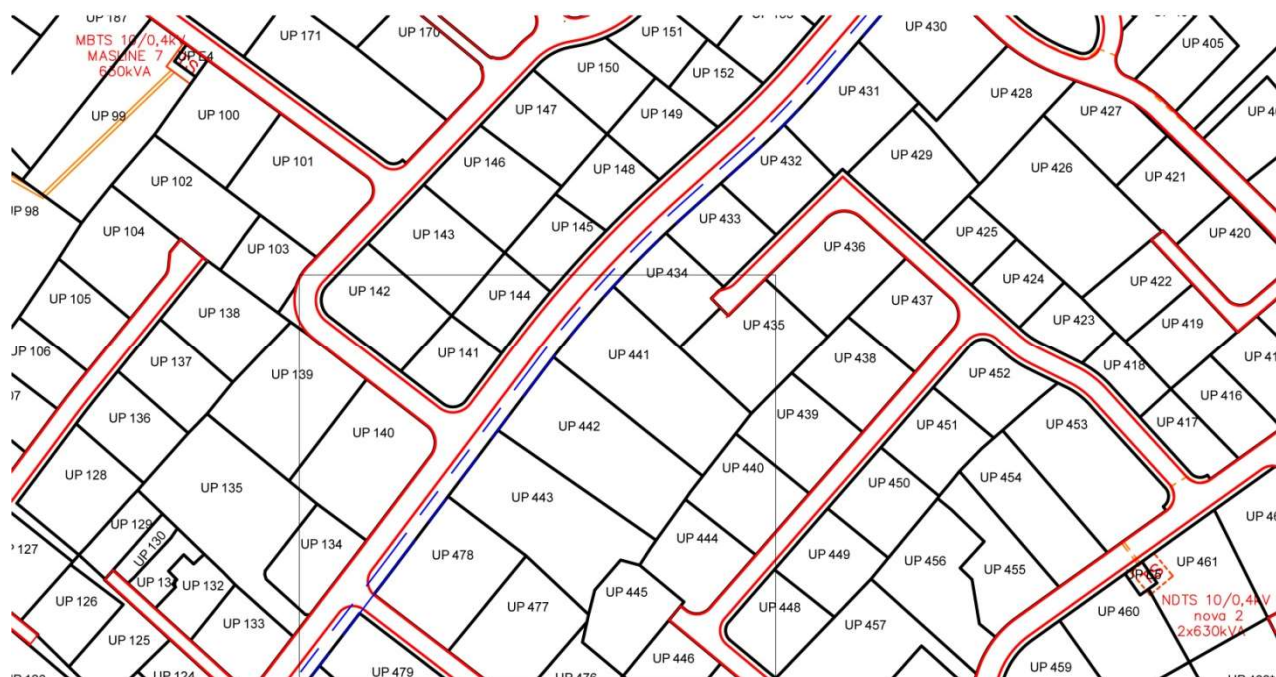


Izvod iz grafičkog priloga Detaljnog urbanističkog plana "Murtovina"

6	Broj lista 9.1 - Saobraćajna infrastruktura	UP441 – zona A
---	---	----------------



broj: 08-332/23-896-1  
Podgorica, 12.05.2023. godine



PLANIRANE TS 10/0,4kV



POSTOJEĆI 10kV VOD



PLANIRANI 10kV VOD



DV 10kV KOJI SE UKIDA



GRANICE I OZNAKE TRAFOREONA

Izvod iz grafičkog priloga Detaljnog urbanističkog plana "Murtočina"

7

Broj lista 10b.1 - Elektroenergetska infrastruktura

UP441 – zona A



broj: 08-332/23-896-1  
 Podgorica, 12.05.2023. godine



Izvod iz grafičkog priloga Detaljnog urbanističkog plana "Murtočina"

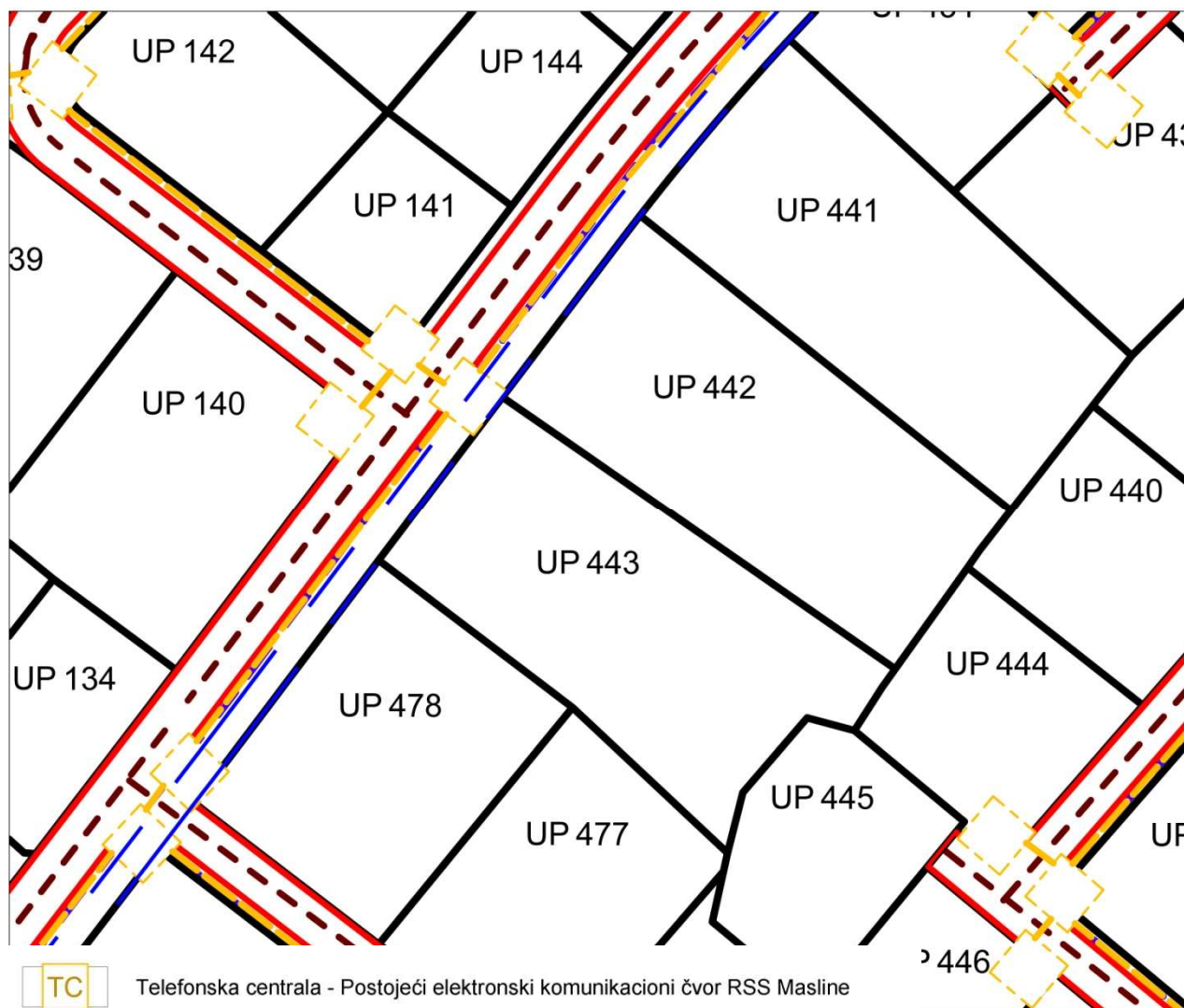
8






Broj lista 11.1 - Hidrotehnička infrastruktura

UP441 – zona A



broj: 08-332/23-896-1  
 Podgorica, 12.05.2023. godine



-  Telefonska centrala - Postojeći elektronski komunikacioni čvor RSS Masline
-  TK okno - Postojeće kablovsko okno
-  TK podzemni vod višeg reda - Postojeća elektronska komunikaciona infrastruktura sa optičkim kablom Podgorica-Kolašin-Bijelo Polje-Beograd
-  TK podzemni vod - Postojeća elektronska komunikaciona infrastruktura
-  Planirano TK okno - Planirano kablovsko okno NO 1, ..., NO 821

Izvod iz grafičkog priloga Detaljnog urbanističkog plana "Murtočina"

9	Broj lista 12.1 - Elektronska komunikaciona (telekomunikaciona) infrastruktura	UP441 – zona A
---	--	----------------





broj: 08-332/23-896-1  
Podgorica, 12.05.2023. godine



Zelenilo individualnih stambenih objekata

Izvod iz grafičkog priloga Detaljnog urbanističkog plana "Murtovina"

10

Broj lista 13.1 - Pejzažna arhitektura

UP441 – zona A



Telefoni: centrala 020/440 300, fax: 440 362, komerc. sl. tel/fax: 440 364  
Vodovodna mreža: 440 309, kanalizacija: 440 325, tehnička priprema 440 312  
E-mail: vikpg@t-com.me, Web. www.vikpg.co.me

CRNA GORA

GLAVNI GRAD PODGORICA

Sekretarijat za planiranje prostora i održivi razvoj

Broj: UPI-02-041/23-3547/2  
Pisarnica - Glavni grad - Podgorica  
Sekretarijat za planiranje prostora i održivi razvoj

Primljeno:	19.05.2023			
Org. jed.	Jed. kas. znak	Redni broj	Prilog	Vrijednost
	08-332/23-	896/10		
	149938,	3000-	373/2023	

DOO "Vodovod i kanalizacija" Podgorica postupajući po zahtjevu **Sekretarijata za planiranje prostora i održivi razvoj**, na osnovu člana 74 Zakona o planiranju prostora i izgradnji objekata (Službeni list CG broj 64/17), člana 19 Odluke o javnom vodosnabdijevanju na teritoriji Glavnog grada (Službeni list CG – opštinski propisi br. 027/15 i 034/16), člana 10 Odluke o prikupljanju, prečišćavanju i ispuštanju otpadnih voda na teritoriji Glavnog grada (Službeni list CG – opštinski propisi br. 027/15) i člana 5 Odluke o prikupljanju i ispuštanju atmosferskih voda na teritoriji Glavnog grada (Službeni list CG – opštinski propisi br. 027/15) izdaje

### TEHNIČKE USLOVE PRIKLJUČENJA NA GRADSKI VODOVOD I KANALIZACIJU

Na osnovu zahtjeva Sekretarijata za planiranje prostora i održivi razvoj broj 08-332/23-896-1 od 12.05.2023. godine koji je kod nas evidentiran pod brojem UPI-02-041/23-3547/1 od 15.05.2023. godine, za izdavanje tehničkih uslova priključenja na gradski vodovod i kanalizaciju **za izgradnju objekta stanovanja male gustine sa mogućnošću poslovanja na UP 441, zona A, u zahvatu DUP-a "Murtovina" (katastarska parcela 1619/1 KO Masline) u Podgorici, investitora Ivanović Zorana** (prema urbanističko-tehničkim uslovima 08-332/23-896-1 od 12.05.2023. godine, izdatim od strane Sekretarijata za planiranje prostora i održivi razvoj), propisujemo sljedeće tehničke uslove priključenja na gradski vodovod i kanalizaciju. U prilogu dostavljamo situaciju sa ucrtanim postojećim hidrotehničkim instalacijama na predmetnoj lokaciji. Položaj prikazanih cjevovoda je ucrtan kao spoj osovina poklopca šahtova, što ne odgovara stvarnom položaju cijevi, koji kod vodovoda može biti udaljen od osovine poklopca i par metara. Stvarni položaj mora se utvrditi uvidom u svaki šaht pojedinačno. Napominjemo da se u blizini lokacije može naići na priključne cjevovode za koje ovo Društvo ne posjeduje potrebne podatke o visinskom i horizontalnom položaju, jer prilikom izgradnje ovih cjevovoda nije urađen katastar instalacija, a na cjevovodu nijesu izvedeni vodovodni šahtovi, te u sadašnjem stanju nema mogućnosti da ih snimimo i ucrtamo njihov tačan položaj (takav je slučaj sa vodovodom DN50mm, koji je ucrtan na priloženoj situaciji). U slučaju da priključne cijevi prolaze preko predmetne parcele, iste se moraju izmjestiti prije početka radova na objektu, a na osnovu zahtjeva investitora. Troškovi izmještanja padaju na teret investitora, a vodoinstalaterske radove izvodi isključivo d.o.o. "Vodovod i kanalizacija" Podgorica.

UTU-ima je na UP 441 planiran objekat površine prizemlja max 355m<sup>2</sup>, maksimalne bruto građevinske površine 500m<sup>2</sup> i spratnosti do P+2. Namjena objekta je stanovanje male gustine sa max tri stambene jedinice i sa mogućnošću poslovanja.

DUP-om je planirana rekonstrukcija ulice zapadno od predmetne parcele (Ulica 14) i u sklopu nje je planirana izgradnja DN160mm, fekalne kanalizacije DN250mm i atmosferske kanalizacije DN500mm. Planirano stanje hidrotehničkih instalacija je sastavni dio grafičkih

priloga UTU-a. Za realizaciju infrastrukture je nadležna Agencija za izgradnju i razvoj Podgorice d.o.o.

a) Vodovod:

Za trajno priključenje predmetnog objekta na gradsku vodovodnu mrežu trenutno nema uslova. Priključenje postojećih i planiranih objekata na ovoj lokaciji (te i objekta na UP 441) moći će se ostvariti nakon izgradnje planiranog vodovoda DN160mm pored lokacije, njegovog tehničkog prijema i predaje na upravljanje i održavanje ovom društvu. Priključak ne smije ići preko tuđih parcela, već isključivo javnom površinom, kada se za to steknu uslovi. S obzirom na to da su i parcele UP478, UP442 i UP443 istog investitora, poželjno je predvidjeti zajedničko mjesto priključenja za sve objekte.

Privremeno priključenje predmetnog objekta na vodovodnu mrežu moći će se izvršiti na postojećem cjevovodu DN50mm, ukoliko to ne bude ugrožavalo uredno vodosnabdijevanje postojećih potrošača na predmetnom reonu. U tom slučaju, nakon izgradnje planiranog vodovoda, potrebno je izvršiti prespajanje priključka objekta na novi cjevovod, a na osnovu zahtjeva investitora.

U slučaju racionalne i tehnički logične potrošnje u vodovodnom sistemu biće obezbijedjen pritisak na mjestu priključenja oko 2bar.

Za registrovanje utroška vode cijelog objekta potrebno je predvidjeti ugradnju vodomjera odgovarajućih dimenzija u šahtu ispred objekta, posebno za stambeni, posebno za poslovni dio objekta. Pošto se radi o objektu porodičnog stanovanja sa mogućnošću poslovanja (sa max dvije stambene jedinice), potrebno je u šahtu ispred objekta predvidjeti ugradnju vodomjera za mjerenje utroška vode svake stambene i poslovne jedinice posebno (a nikako u objektu i samim jedinicama). Ako se radi o kolektivnom stambenom objektu (sa više od 4 jedinice), onda su uslovi za ugradnju vodomjera drugačiji. Šaht treba da bude u posjedu vlasnika, 1 do 2m od ivice parcele gledajući iz pravca mjesta priključenja na ulični cjevovod. Minimalne dimenzije svijetlog otvora šahta za vodomjer su 1.2x1.2x1.2 m (u koji se mogu smjestiti maksimalno 3 mala vodomjera), obavezno sa drenažom, penjalicama i poklopcem tako postavljenim da se pri silazu u šaht ne gazi po vodomjerima. Projektom obavezno prikazati detalj vodomjernog šahta - vodoinstalaterski i gradjevinski, sa specifikacijom i pravim dimenzijama fazonskih komada i armatura da bi dokazali usvojene dimenzije, osnovu i presjek kao i njegovu lokaciju na situaciji.

Svi vodomjeri koji se ugradjuju moraju biti klase C, sa mesinganim, horizontalnim kućištem, mogućnošću daljinskog očitavanja, sa magnetnim ventilom prije i propusnim ventilom poslije vodomjera, koji su prilagodjeni usvojenom programu i opremi d.o.o. "Vodovod i kanalizacija" Podgorice. Vodomjeri moraju biti sa horizontalnom osovinom, baždareni i moraju imati plombu Metrološkog zavoda Crne Gore sa oznakom ME.

Vodoinstalaterske radove na izradi ili rekonstrukciji priključka, nabavci i ugradnji vodomjera izvodi **isključivo** d.o.o. "Vodovod i kanalizacija" Podgorica po zahtjevu korisnika. U slučaju nepoštovanja navedenog, odnosno bespravnog priključenja na vodovodnu mrežu, vodovodni priključak će biti ukinut i preduzete odgovarajuće zakonske mjere.

Nakon sprovođenja postupka za dobijanje odobrenja za gradnju objekta i prijave gradnje nadležnom organu, potrebno je podnijeti zahtjev ovom društvu za dobijanje gradilišnog vodovodnog priključka. Ukoliko umjesto vlastitog gradilišnog priključka investitor za gradjenje koristi gradsku vodu preko svog ili tuđeg registrovanog vodomjera za domaćinstvo, ili na neki drugi način, ta potrošnja će se posebno obračunati i mora da se reguliše prije dobijanja trajnog priključka. Da bi se stekli uslovi za dobijanje trajnog priključka, potrebno je da investitor pribavi potvrdu da je objekat urađen prema revidovanoj projektnoj dokumentaciji, kao i potvrdu o

izmirenim obavezama od Agencije za izgradnju i razvoj Podgorice d.o.o. i uz zahtjev za stalni priključak ih dostavi d.o.o. "Vodovod i kanalizacija" Podgorice.

#### b) Fekalna kanalizacija:

Gradski sistem kanalizacione mreže je separatan, tako da se ne dozvoljava upuštanje atmosferskih voda u fekalnu kanalizaciju i obrnuto.

Priključenje objekta na gradsku fekalnu kanalizaciju moći će se ostvariti nakon izgradnje kolektora fekalne kanalizacije u Ulici 14, njegovog tehničkog prijema i predaje na upravljanje i održavanje ovom društvu.

Priključak, izvod iz objekta, izvesti od atestiranih PVC kanalizacionih cijevi za uličnu kanalizaciju (tjemene nosivosti ne manje od SN4) prečnika DN160 ili DN200 do uličnog revizionog okna. Kod ukrštanja sa vodovodom, kanalizaciona cijev mora da bude ispod vodovoda i to tako da je minimum 20 cm od tjemena kanalizacione cijevi do dna vodovodne cijevi. Kanalizaciona cijev ne bi smjela biti plića od 1,0 m.

Radove na izgradnji kanalizacionog priključka vrši stranka u vlastitoj režiji, a priključenje na postojeću gradsku kanalizaciju se vrši pod obavezanim nadzorom d.o.o. "Vodovod i kanalizacija" Podgorica, koje trebate obavijestiti o početku radova. Posebnu pažnju je potrebno obratiti na vodovod, kao i PTT i elektroinstalacije, čije je katastre potrebno pribaviti od nadležnih institucija. Internu kanalizaciju je obavezno isprati prije priključenja, da šut i otpadni materijal ne bi oštetili postojeću gradsku fekalnu kanalizaciju. Isto se odnosi na priključenje atmosferske kanalizacije. Prije početka radova na izvodjenju priključka, treba se obratiti d.o.o. „Putevi” radi dobijanja protokola za prekop saobraćajnice.

S obzirom na opterećenost sistema gradske fekalne kanalizacije, nije preporučljivo priključenje podrumskih i suterenskih etaža objekata na fekalnu kanalizaciju. U slučaju da Investitor priključi pomenute etaže na kolektor fekalne kanalizacije bez prepumpavanja, d.o.o. "Vodovod i kanalizacija" neće snositi nikakvu odgovornost od eventualnog izlivanja fekalnih voda u naprijed navedenim etažama objekta.

Ukoliko su u okviru poslovnih sadržaja u objektu predviđeni kafići, restorani ili slični sadržaji, Investitor je dužan izvršiti tretman otpadnih voda prije upuštanja istih u gradsku fekalnu kanalizaciju.

#### c) Atmosferska kanalizacija

Projektom obuhvatiti rješenje odvodjenja kišnih voda sa krova objekta, kao i cijele lokacije objekta. Za rješenje odvodjenja predvidjeti izgradnju retenzionog bazena (upojni bunar ili rov) na lokaciji predmetne parcele. Dimenzije retenzionog bazena dokazati proračunom. Dimenzionisati ga za prihvatanje prvog poplavnog talasa 15-to minutne kiše intenziteta 264 l/s/ha. Kišne vode se ne smiju upuštati direktno u gradsku atmosfersku kanalizaciju, kada dođe do njene realizacije, nego prvo u retenzioni bazen koji se preliva u gradsku atmosfersku kanalizaciju.

Napominjemo da postoji mogućnost da atmosferska kanalizacija kapacitetom neće moći da primi vodu sa krovova i okolnog terena planiranih objekata. Atmosferska kanalizacija se ne projektuje na maksimalnu količinu padavina na odredjenom području za odredjeni povratni period, jer bi isto bilo neracionalno. S tim u vezi, ne možemo garantovati uredno odvodjenje atmosferskih voda u slučaju dugotrajnih kiša velikog intenziteta, koje mogu izazvati plavljenje podruma i suterena objekta.

d) Tehnička opremljenost projekta hidrotehničkih instalacija

Projekat treba da sadrži sve tekstualne i grafičke priloge za glavni projekat u skladu sa Pravilnikom o načinu izrade i sadržini tehničke dokumentacije za gradjenje objekta (Službeni list CG broj 044/18). Projekat unutrašnjih instalacija vodovoda i kanalizacije treba izraditi u skladu s pravilima struke i odredbama važeće zakonske regulative, a mora obuhvatiti interne instalacije vodovoda i kanalizacije do priključenja na gradski ulični vodovod odnosno do javne ulične kanalizacije uključujući i same spojeve sa istim.

U predmjeru radova obavezno treba razdvojiti radove na unutrašnjoj vodovodnoj instalaciji, koje obavlja izvodjač radova na objektu, od dijela vodovodnog priključka, koje izvodi d.o.o. "Vodovod i kanalizacija" Podgorica.

Projekat obavezno mora da sadrži preglednu situaciju u odgovarajućoj razmjeri, sa svim prikazanim elementima relevantnim za izbor projektnog rješenja. Svrha pregledne situacije na kojoj insistiramo kao obaveznom dijelu projekta, je da se može sagledati kako koncepcija kompletnog rješenja, tako i veza svih ostalih priloga datih projektom.

Napominjemo da je potrebno nakon obrade projektne dokumentacije u dijelu spoljnih i unutrašnjih instalacija, projekat dostaviti d.o.o. "Vodovod i kanalizacija" Podgorica na provjeru poštovanja uslova priključenja i davanja saglasnosti na projekat, kao i projekat uredjenja terena i eventualno sprinklera ako je predviđen.

Ovi uslovi važe 6 (šest) mjeseci od dana izdavanja.



Prilog: Situacija R = 1:1000

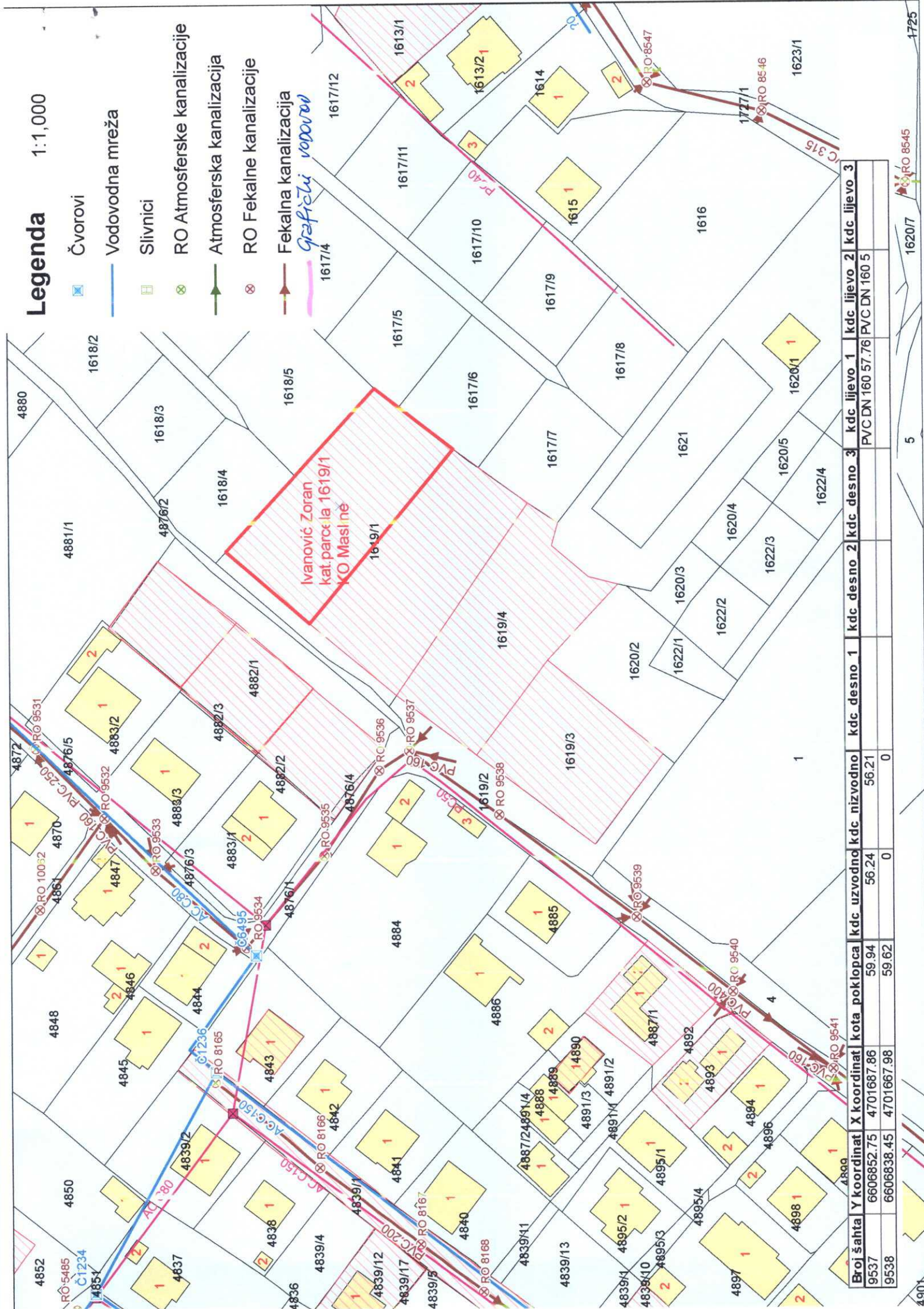
Podgorica,  
18.05.2023. godine

"Vodovod i kanalizacija" d.o.o.  
Podgorica



# Legenda 1:1,000

-  Čvorovi
-  Vodovodna mreža
-  Slivnici
-  RO Atmosferske kanalizacije
-  Atmosferska kanalizacija
-  RO Fekalne kanalizacije
-  Fekalna kanalizacija
-  *Grafički vodovod*



Broj šaha	Y koordinat	X koordinat	kota poklopca	kdc uzvodno	kdc nizvodno	kdc desno 1	kdc desno 2	kdc desno 3	kdc lijevo 1	kdc lijevo 2	kdc lijevo 3
9537	6606852.75	4701687.86	59.94	56.24	56.21				PVC DN 160	57.76	PVC DN 160
9538	6606838.45	4701667.98	59.62	0	0						



UPRAVA ZA KATASTAR  
I DRŽAVNU IMOVINU

CRNA GORA

PODRUČNA JEDINICA  
PODGORICA

Broj: 101-919-22058/2023

Datum: 16.05.2023.

KO: MASLINE

Na osnovu člana 173 Zakona o državnom premjeru i katastru nepokretnosti ("Sl. list RCG" br. 29/07, "Sl. list CG" br. 73/10, 032/11, 040/11, 043/15, 037/17 i 17/18), postupajući po zahtjevu SEKRET ZA PLAN 101-917/23-1809, , za potrebe izdaje se

**LIST NEPOKRETNOSTI 169 - IZVOD**

Podaci o parcelama									
Broj	Podbroj	Broj zgrade	Plan Skica	Datum upisa	Potes ili ulica i kućni broj	Način korišćenja Osnov sticanja	Bon. klasa	Površina m <sup>2</sup>	Prihod
1619	1		19 21	13/04/2016	MURTOVINA	Livada 1. klase ODRŽAJ,POKLON		2467	18.50
								2467	18.50

Podaci o vlasniku ili nosiocu			
Matični broj - ID broj	Naziv nosioca prava - adresa i mjesto	Osnov prava	Obim prava
[REDACTED]	IVANOVIĆ ZDRAVKO ZLATKO [REDACTED]	Korišćenje	1/1

**Ne postoje tereti i ograničenja.**

Naplata takse je oslobođena na osnovu člana 17 Zakona o administrativnim taksama ("Sl. list CG, br. 18/19). Naplata naknade oslobođena je na osnovu člana 174 Zakona o državnom premjeru i katastru nepokretnosti ("Sl. list RCG" br. 29/07, "Sl. list CG" br. 73/10, 032/11, 040/11, 043/15, 037/17 i 17/18).

  
Načelnik:  
  
Slavica Bobičić, dipl. pravnik

CRNA GORA

UPRAVA ZA KATASTAR I DRŽAVNU IMOVINU

PODRUČNA JEDINICA: PODGORICA

Broj: 101-917/23-1809

Datum: 16.05.2023.



Katastarska opština: MASLINE

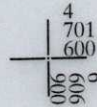
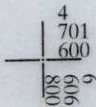
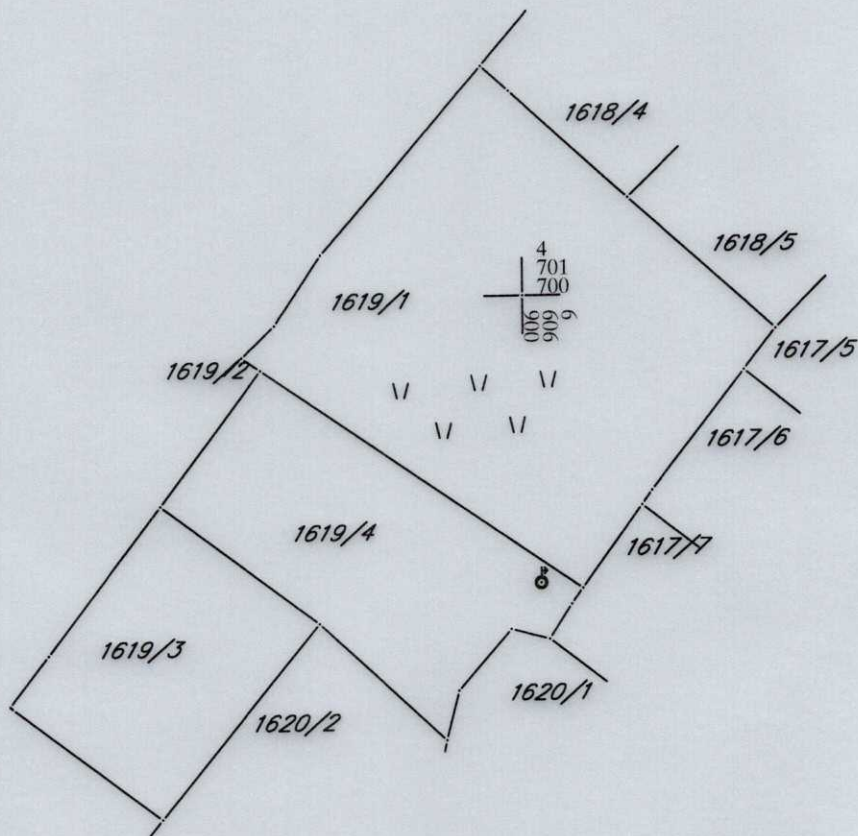
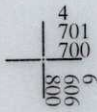
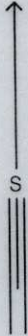
Broj lista nepokretnosti: 169, 1062

Broj plana: 6

Parcelle: 1619/1, 1619/3, 1619/4

# KOPIJA PLANA

Razmjera 1: 1000



IZVOD IZ DIGITALNOG PLANA

Obradio: