

Na osnovu člana 5 Odluke o postavljanju, građenju i uklanjanju lokalnih objekata od opšteg interesa na teritoriji Glavnog grada – Podgorice ("Službeni list CG - opštinski propisi", br.14/21, 9/22, 35/22 i 49/22) i člana 93 stav 1 Statuta Glavnog grada ("Službeni list CG – opštinski propisi", br. 8/19, 20/21), a u vezi sa članom 223 stav 2 Zakona o planiranju prostora i izgradnji objekata ("Službeni list CG", br. 64/17, 44/18, 63/18, 11/19, 82/20, 86/22 i 4/23), Gradonačelnik Glavnog grada, donosi

ODLUKU

o određivanju lokacije sa elementima urbanističko - tehničkih uslova za izgradnju lokalnog objekta od opšteg interesa - Četiri 10 kV kablovska voda iz 110/10 kV „PG10“

Vrsta lokalnog objekta od opšteg interesa

Član 1

Ovom odlukom određuje se lokacija za izgradnju četiri 10 kV kablovska voda iz trafostanice TS 110/10 Kv "Podgorica 5", koji se polažu na kat. parcelama u okviru KO Podgorica III i KO Dajbabe, od kojih *kablovski vod 1* do postojeće TS 10/0,4 kV "Dom starih", *kablovski vodovi 2 i 3* do spojnica S1 i S2 na postojeći 10kV kablovski vod TS 10/0,4kV „Stari Aerodrom 8“- TS 10/0,4kV „Fabrika briketa“) i *kablovski vod 4* duž magistralnog puta Podgorica-Tuzi, ka planiranoj TS 10/0,4kV „Kuća Rakića“, do tačke A.

Navedeni objekti su prepoznati kao lokalni objekat od opšteg interesa.

Programski zadatak za izradu glavnog projekta

Član 2

Na kat parcelama u zahvatu KO Podgorica III i KO Dajbabe projektovati četiri 10 kV kablovska voda iz trafostanice TS 110/10 Kv "PG5" i to :

TS 110/10 Kv " PG5" - TS 10/0,4 Kv" Dom starih"

TS 110/10 Kv " PG5" - spojnica S1 na postojeći 10kV kablovski vod TS 10/0,4kV „Stari Aerodrom 8“- TS 10/0,4kV „Fabrika briketa“)

TS 110/10 Kv " PG5" - spojnica S2 na postojeći 10kV kablovski vod TS 10/0,4kV „Stari Aerodrom 8“- TS 10/0,4kV „Fabrika briketa“)

TS 110/10kV " PG5" – planirana TS 10/0,4kV „Kuće Rakića“ do tačke A na situacionom planu):

Glavni projekat predmetnog objekta uraditi u skladu sa Zakonom o planiranju prostora i izgradnji objekata. Projektni zadatak uraditi u svemu u skladu sa ovom odlukom kao i važećim tehničkim normativima, standardima i normama kvaliteta.

Osnovni podaci o objektu

Član 3

Kablovski vod - TS 110/10kV,, Podgorica 5“ - TS 10/0,4kV „Dom starih“ polaže se na katastarskim parcelama br: 4570/6, 4570/2, 4570/4, 4570/3, 4570/1, 4571/3, 5469/1, 7938/1, 7938/2, 7950/2, 7950/1, 7938/5, 7937, 7936/11, 7935/1, 7903, 7893/15, 7893/35, 7893/38, 7893/36 KO Podgorica III i 1348/68, 1348/9, 1348/69, 1348/73, 1348/70, 1348/1, 1348/72 KO Dajbabe

Kablovski vod - TS 110/10kV,,Podgorica 5“ - spojnica S1 na postojeći 10kV kablovski vod TS 10/0,4kV „Stari Aerodrom 8“- TS 10/0,4kV „Fabrika briketa“ i Kablovski vod - TS 110/10kV,,Podgorica 5“ - spojnica S2 na postojeći 10kV kablovski vod TS 10/0,4kV „Stari Aerodrom 8“- TS 10/0,4kV „Fabrika briketa“ polaže se na katastarskim parcelama br.: 4570/6, 4570/2, 4570/4, 4570/3, 4570/1, 4571/3, 5469/1, 7938/1, 7938/2, 7950/2, 7950/1, 7938/5, 7937, 7936/11, 7935/1 KO Podgorica III i 1348/68, 1348/9, 1348/69, 1348/73, 1348/70, 1348/1, 1348/72 KO Dajbabe.

Kablovski vod TS 110/10kV,, PG5“ - planirana TS 10/0,4kV „Kuće Rakića“- dionica od TS 110/10kV,, PG5“ do tačke A na situacionom planu polaže se na katastarskim parcelama broj: 4570/6, 4570/2, 4570/4, 4570/3, 4570/1, 4571/3, 5469/1, 7938/1, 7938/2, 7950/2, 7950/1, 7938/5, 7937, 7936/11, 7935/1, 7922, 7923, 7925, 7924, 7932, 7934, 7933 KO Podgorica III i 1348/68, 1348/9, 1348/69, 1348/73, 1348/70, 1348/1, 1348/72 KO Dajbabe.

Položaj trase kablova dat je u grafičkom prilogu „Situacioni plan“ koji je sastavni dio Odluke .

Elementi urbanističko tehničkih uslova

Član 4

Trasu kablova projektovati na navedenim kat parcelama KO Podgorica III i KO Dajbabe u skladu sa grafičkim prilogom „Situacioni plan“ koji je sastavni dio Odluke

Kablovi su polažu slobodno u kablovskom rovu, saglasno tehničkim preporukama. Četiri nova 10kV kablovska voda polažu se u zajedničkom rovu u dužini trase oko 2230m, prikazano na situacionom planu. Na datoj dionici potrebno je iste odvojiti opekama na svakih 1m trase.

Na mjestima poprečnog presjeka ulica, obavezno je vođenje kabla kroz kablovice odgovarajućeg presjeka, na minimalnoj dubini ukopavanja od 1,1m. Obratiti pažnju na dionice približavanja i ukrštanja sa željezničkom prugom. Nakon polaganja kablova sve površine je potrebno vratiti u prvobitno stanje.

Do podnošenja zahtjeva za odobrenje za izgradnju objekta riješiti imovinsko pravne odnose.

Grafički prikaz lokacije na katastarskoj podlozi

Član 5

Sastavni dio ove odluke je i grafički prikaz – Situacioni plan trase podzemnog kabla , kao i uslovi CEDIS-a za izradu tehničke dokumentacije br.30-30-8178 od 7. marta 2023. Godine

Završne odredbe

Član 6

Uz zahtjev za odobrenje za građenje dostaviti dokaz o riješenim imovinsko pravnim odnosima na navedenim katastarskim parcelama u okviru KO Podgorica III i KO Dajbabe , u skladu sa članom 10 Odluke.

Broj: 01- 018/23-2813
Podgorica, 29-03- 2023. godine

GRADONAČELNIK
dr Ivan Vuković



Ivan Vuković

Obrazloženje

Pravni osnov za donošenje ove odluke sadržan je u Odluci o postavljanju, građenju i uklanjanju lokalnih objekata od opšteg interesa na teritoriji Glavnog grada – Podgorice ("Službeni list CG -opštinski propisi", br.14/21, 9/22, 35/22 i 49/22). Članom 5 navedene Odluke, propisano je: "Lokacija sa elementima urbanističko-tehničkih uslova (u daljem tekstu: lokacija), u smislu ove odluke, je mjesto na kojem je planirana izgradnja lokalnih objekata od opšteg interesa. Lokaciju za objekte tipa 1 i objekte tipa 2, iz stava 1 ovog člana odlukom određuje gradonačelnik. Lokaciju za sportske objekte i objekte tipa 3 iz stava 1 ovog člana odlukom određuje Skupština Glavnog grada."

Članom 223 stav 2 Zakona o planiranju prostora i izgradnji objekata ("Službeni list CG", br. 64/17, 44/18, 63/18, 11/19 i 82/20), propisano je: „Propisi jedinice lokalne samouprave, kojima se uređuju lokalni objekti od opšteg interesa primjenjivaće se do donošenja plana generalne regulacije Crne Gore u dijelu koji se odnosi na: vodovodnu, telekomunikacionu i kanalizacionu infrastrukturu, toplovođe; opštinske puteve (lokalne i nekategorisane) i prateće objekte; ulice u naseljima i trgove; parking prostore, pijace; gradska groblja; podzemne i nadzemne prolaze; javne garaže; objekte distributivne mreže naponskog nivoa do 35 kV trafostanice i vodove od 110 kV ili manje, rasklopna postrojenja, javnu rasvjetu, solarne elektrane od 5 MW i manje, sportske objekte i skijaške staze sa pratećom infrastrukturom za pripremu i uređenje istih; javne i zelene površine i gradske parkove, ski-liftove, žičare koje se grade na teritoriji jedne lokalne samouprave; objekte privrednog razvoja (privredne objekte, objekte proizvodnog zanatstva, skladišta, stovarišta, robno-distributivne centre, servisne zone, slobodne zone, komunalno-servisne objekte, pumpne stanice) i objekte ruralnog razvoja (poljoprivrede, stočarstva, vinogradarstva, voćarstva i ribarstva).“

Lokalnim objektima od opšteg interesa, u smislu člana 3 odluke, smatraju se: "Tip 1 - lokalni objekti od opšteg interesa infrastrukture - vodovodna, telekomunikaciona i kanalizaciona infrastruktura; toplovođi; opštinski putevi (lokalni i nekategorisani) i prateći objekti; ulice u naseljima i trgovima; parking prostori; pijace; gradska groblja; podzemni i nadzemni prolazi; javne garaže; objekti distributivne mreže naponskog nivoa do 35 kV trafostanice i vodove od 110 kV ili manje, rasklopna postrojenja; solarne elektrane od 5 MW i manje; sportski objekti i skijaške staze sa pratećom infrastrukturom za pripremu i uređenje istih; javna rasvjeta; javne i zelene površine i gradski parkovi; ski-liftovi i žičare koje se grade na teritoriji jedne lokalne samouprave. Tip 2 - lokalni objekti od opšteg interesa ruralnog razvoja: objekti poljoprivrede, stočarstva, vinogradarstva, voćarstva i ribarstva. Tip 3 - lokalni objekti od opšteg interesa privrednog razvoja: privredni objekti; objekti proizvodnog zanatstva; skladišta; stovarišta; robno-distributivni centri; komunalno servisni objekti i pumpne stanice."

Osnovni elementi za izgradnju objekata: četiri 10 kV kablovska voda iz trafostanice TS 110/10 Kv "Podgorica 5", od kojih kablovski vod 1 do postojeće TS 10/0,4 Kv "Dom starih", kablovski vodovi 2 i 3 do spojnice S1 i S2 na postojeći 10kV kablovski vod TS 10/0,4kV „Stari Aerodrom 8“- TS 10/0,4kV „Fabrika briketa“) i kablovski vod 4 duž magistralnog puta PODGORICA-TUZI, ka planiranoj TS 10/0,4kV „Kuća Rakića, određeni su i definisani odredbama Odluke o određivanju lokacije sa elementima urbanističko - tehničkih uslova za izgradnju lokalnog objekta od opšteg interesa.

Imajući u vidu prethodno navedeno te činjenici da se radi o lokalnom objektu od opšteg interesa tipa 1, gradonačelnik je donio predmetnu odluku.

Glavni grad Podgorica

Broj: 3030 8178
Od: 07 03 2023.g.

Sekretarijat za planiranje prostora i održivi razvoj

n/r Gradonačelnika

Pisarnica - Glavni grad - Podgorica
Sekretarijat za planiranje prostora i održivi razvoj

Predmet: **Zahtjev za donošenje Odluke o izgradnji lokalnih objekata od opšteg interesa**

Priloga:

Org. jed.	Jed. na znan.	Redni broj	Prilog	Vrijednost

08-332/23-520

Poštovani,

Obraćamo Vam se zahtjevom za donošenje Odluke o lokaciji objekta od opšteg interesa, a u skladu sa Članom 3, 5 i 6 **Odluke o izgradnji lokalnih objekata od opšteg interesa**.

U cilju obezbjeđivanja pouzdanog i kvalitetnog napajanja električnom energijom potrošača na teritoriji Glavnog grada Podgorica, CEDIS je planirao izgradnju četiri 10 kV kablovska voda:

1. TS 110/10kV "PG5" – TS 10/0,4kV "Dom starih";
2. TS 110/10kV "PG5" – spojnica S1 na postojeći 10 kV kablovski vod TS 10/0,4kV "Stari Aerodrom 8" – TS 10/0,4kV "Fabrika briketa";
3. TS 110/10kV "PG5" – spojnica S2 na postojeći 10 kV kablovski vod TS 10/0,4kV "Stari Aerodrom 8" – TS 10/0,4kV "Fabrika briketa";
4. TS 110/10kV "PG5" – planirana TS 10/0,4kV „Kuća Rakića“-dionica od TS 110/10kV „PG5“ – tačka A na situacionom planu

Sa prethodno navedenog, obraćamo Vam se zahtjevom za donošenje Odluke o određivanju lokacije sa elementima UTU za gore navedena četiri 10 kV kablovska voda.

U skladu sa Članom 6 dostavljamo Vam sljedeće podatke:

1. Vrsta objekta:

a) 10 kV kablovski vodovi

2. Programski zadatak za izradu Glavnog projekta: Obezbeđivanje sigurnog i kvalitetnog napajanja potrošača, stvaranje uslova za dalji razvoj elektrodistributivne mreže i omogućavanje priključenja novih objekata.

3. Osnovni podaci o objektu:

a) 10 kablovski vod br.1 (TS 110/10kV "Podgorica 5" – TS 10/0,4kV "Dom starih") polaže se na katastarskim parcelama br.: 4570/6, 4570/2, 4570/4, 4570/3, 4570/1, 4571/3, 5469/1, 7938/1, 7938/2, 7950/2, 7950/1, 7938/5, 7937, 7936/11, 7935/1, 7903, 7893/15, 7893/35, 7893/38, 7893/36 i sve katastarske parcele koje nastanu parcelacijom navedenih parcela, KO Podgorica III, Opština Podgorica i 1348/68,

Društvo sa ograničenom odgovornošću "Crnogorski elektrodistributivni sistem" Podgorica
Ul. Ivana Milutinovića br.12 81000 Podgorica

Telefon: +382 20 408 400 Faks: +382 20 408 413 e-mail: info@cedis.me www.cedis.me

PIB: 03099873 PDV: 30/31-16162-1

Broj žiro računa:

CKB BANKA 510-1714-39 HIPOTEKARNA BANKA 520-22559-07 ERSTE BANKA 540-8573-34 PRVA BANKA 535-15969-90

Strana 1 / 2



1348/9, 1348/69, 1348/73, 1348/70, 1348/1, 1348/72 i sve katastarske parcele koje nastanu parcelacijom navedenih parcela KO Dajbabe, Opština Podgorica.

- b) 10 kV kablovski vod br.2 (TS 110/10kV "PG5" – spojnica S1 na postojeći 10 kV kablovski vod TS 10/0,4kV "Stari Aerodrom 8" – TS 10/0,4kV "Fabrika briketa) i 10 kV kablovski vod br.3 (TS 110/10kV "PG5" – spojnica S2 na postojeći 10 kV kablovski vod TS 10/0,4kV "Stari Aerodrom 8" – TS 10/0,4kV "Fabrika briketa) polažu se na katastarskim parcelama br.: 4570/6, 4570/2, 4570/4, 4570/3, 4570/1, 4571/3, 5469/1, 7938/1, 7938/2, 7950/2, 7950/1, 7938/5, 7937, 7936/11, 7935/1 i sve katastarske parcele koje nastanu parcelacijom navedenih parcela, KO Podgorica III, Opština Podgorica i 1348/68, 1348/9, 1348/69, 1348/73, 1348/70, 1348/1, 1348/72 i sve katastarske parcele koje nastanu parcelacijom navedenih parcela KO Dajbabe, Opština Podgorica.
- c) 10kV kablovski vod br.4 (TS 110/10kV "PG5" – planirana TS 10/0,4kV „Kuća Rakića“-dionica od TS 110/10kV „PG5" – tačka A na situacionom planu) polaže se na katastarskim parcelama broj: 4570/6, 4570/2, 4570/4, 4570/3, 4570/1, 4571/3, 5469/1, 7938/1, 7938/2, 7950/2, 7950/1, 7938/5, 7937, 7936/11, 7935/1, 7922, 7923, 7925, 7924, 7932, 7934, 7933 i sve katastarske parcele koje nastanu parcelacijom navedenih parcela, KO Podgorica III, Opština Podgorica i 1348/68, 1348/9, 1348/69, 1348/73, 1348/70, 1348/1, 1348/72 i sve katastarske parcele koje nastanu parcelacijom navedenih parcela KO Dajbabe, Opština Podgorica.

Molimo Vas za postupanje u što kraćem roku.

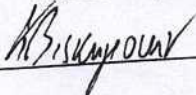
Prilog: 1. Uslovi za izradu tehničke dokumentacije (Projektni zadatak)
2. Situacioni plan - u štampanoj i elektronskoj (CD) formi

S poštovanjem,

OBRADILI:

Šef službe za razvoj, planove, studije i izvještavanje

Krsto Biskupović, dipl.el.ing



Sektor za informaciono komunikacione tehnologije i razvoj

Rukovodilac sektora

za Goran Kovačević, dipl.el.ing.



Dostavljeno:

- Naslovima,
- Sektoru za ICT i razvoj,
- a/a

Društvo sa ograničenom odgovornošću "Crnogorski elektrodistributivni sistem" Podgorica
Ul. Ivana Milutinovića br.12 81000 Podgorica

Telefon: +382 20 408 400 Faks: +382 20 408 413 e-mail: info@cedis.me www.cedis.me

PIB: 03099873 PDV: 30/31-16162-1

Broj žiro računa:

CKB BANKA 510-1714-39 HIPOTEKARNA BANKA 520-22559-07 ERSTE BANKA 540-8573-34 PRVA BANKA 535-15969-90

Strana 2 / 2



Broj: 50-12-7326
Od: 01.03.2023. god.

USLOVI ZA IZRADU TEHNIČKE DOKUMENTACIJE (PROJEKTNI ZADATAK)
ZA IZRADU GLAVNOG PROJEKTA
IZGRADNJA ČETIRI 10kV KABLOVSKA VODA:

- TS 110/10kV, „Podgorica 5“ - TS 10/0,4kV „Dom starih“;
- TS 110/10kV, „Podgorica 5“ - spojnica S1 na postojeći 10kV kablovski vod TS 10/0,4kV „Stari Aerodrom 8“ - TS 10/0,4kV „Fabrika briketa“;
- TS 110/10kV, „Podgorica 5“ - spojnica S2 na postojeći 10kV kablovski vod TS 10/0,4kV „Stari Aerodrom 8“ - TS 10/0,4kV „Fabrika briketa“;
- TS 110/10kV, „Podgorica 5“ – planirana TS 10/0,4kV „Kuće Rakića“ - dionica od TS 110/10kV, „Podgorica 5“ do tačke A na situacionom planu;

kroz KO Dajbabe i KO Podgorica III

- OPŠTINA PODGORICA-

(PRIKLJUČAK NA VN MREŽU JE PLANIRAN U SKLADU SA ČLANOM BR.74 ZAKONA O PLANIRANJU I IZGRADNJI OBJEKTA)

1. OPŠTI PODACI

1.1. Investitor: „CEDIS“ DOO Podgorica

1.2. Naziv objekta: IZGRADNJA ČETIRI 10kV KABLOVSKA VODA:

1. TS 110/10kV, „Podgorica 5“ - TS 10/0,4kV „Dom starih“;
2. TS 110/10kV, „Podgorica 5“ - spojnica S1 na postojeći 10kV kablovski vod TS 10/0,4kV „Stari Aerodrom 8“ - TS 10/0,4kV „Fabrika briketa“;
3. TS 110/10kV, „Podgorica 5“ - spojnica S2 na postojeći 10kV kablovski vod TS 10/0,4kV „Stari Aerodrom 8“ - TS 10/0,4kV „Fabrika briketa“;
4. TS 110/10kV, „Podgorica 5“ – planirana TS 10/0,4kV „Kuće Rakića“ - dionica od TS 110/10kV, „Podgorica 5“ do tačke A na situacionom planu

kroz KO Dajbabe, KO Podgorica III

-Opština Podgorica -

1.3. Mjesto gradnje: 10kV kablovski vod br.1
(TS 110/10kV, „Podgorica 5“ - TS 10/0,4kV „Dom starih“)
polaže se na katastarskim parcelama br.:

4570/6, 4570/2, 4570/4, 4570/3, 4570/1, 4571/3, 5469/1, 7938/1, 7938/2, 7950/2, 7950/1, 7938/5, 7937, 7936/11, 7935/1, 7903, 7893/15, 7893/35, 7893/38, 7893/36

i sve katastarske parcele koje nastanu parcelacijom navedenih parcela.

KO Podgorica III, Opština Podgorica

i

1348/68, 1348/9, 1348/69, 1348/73, 1348/70, 1348/1, 1348/72 i sve katastarske parcele koje nastanu parcelacijom navedenih parcela.

KO Dajbabe, Opština Podgorica

Društvo sa ograničenom odgovornošću "Crnogorski elektrodistributivni sistem" Podgorica

Ul. Ivana Milutinovića br.12 81000 Podgorica

Telefon: +382 20 408 400 Faks: +382 20 408 413 e-mail: info@cedis.me www.cedis.me

PIB: 03099873 PDV: 30/31-16162-1

Broj žiro računa:

CKB BANKA 510-1714-39 HIPOTEKARNA BANKA 520-22559-07 ERSTE BANKA 540-8573-34 PRVA BANKA 535-15969-90



10kV kablovski vod br.2

(TS 110/10kV, „Podgorica 5“ - spojnica S1 na postojeći 10kV kablovski vod TS 10/0,4kV „Stari Aerodrom 8“- TS 10/0,4kV „Fabrika briketa“)

i

10kV kablovski vod br.3

(TS 110/10kV, „Podgorica 5“ - spojnica S2 na postojeći 10kV kablovski vod TS 10/0,4kV „Stari Aerodrom 8“- TS 10/0,4kV „Fabrika briketa“)

polažu se na katastrskim parcelama br.:

4570/6, 4570/2, 4570/4, 4570/3, 4570/1, 4571/3, 5469/1, 7938/1, 7938/2, 7950/2, 7950/1, 7938/5, 7937, 7936/11, 7935/1

i sve katastarske parcele koje nastanu parcelacijom navedenih parcela.

KO Podgorica III, Opština Podgorica

i

1348/68, 1348/9, 1348/69, 1348/73, 1348/70, 1348/1, 1348/72 i sve katastarske parcele koje nastanu parcelacijom navedenih parcela.

KO Dajbabe, Opština Podgorica

10kV kablovski vod br.4

(TS 110/10kV, „PG5“ - planirana TS 10/0,4kV „Kuće Rakića“- dionica od TS 110/10kV, „PG5“ do tačke A na situacionom planu)

polaže se na katastarskim parcelama broj:

4570/6, 4570/2, 4570/4, 4570/3, 4570/1, 4571/3, 5469/1, 7938/1, 7938/2, 7950/2, 7950/1, 7938/5, 7937, 7936/11, 7935/1, 7922, 7923, 7925, 7924, 7932, 7934, 7933

i sve katastarske parcele koje nastanu parcelacijom navedenih parcela.

KO Podgorica III, Opština Podgorica

i

1348/68, 1348/9, 1348/69, 1348/73, 1348/70, 1348/1, 1348/72 i sve katastarske parcele koje nastanu parcelacijom navedenih parcela.

KO Dajbabe, Opština Podgorica

1.4. Predmet projekta:

Glavnim projektom obuhvatiti izgradnju četiri 10 kV kablovska voda:

1. TS 110/10kV, „Podgorica 5“ - TS 10/0,4kV „Dom starih“;
2. TS 110/10kV, „Podgorica 5“ - spojnica S1 na postojeći 10kV kablovski vod TS 10/0,4kV „Stari Aerodrom 8“- TS 10/0,4kV „Fabrika briketa“;
3. TS 110/10kV, „Podgorica 5“ - spojnica S2 na postojeći 10kV kablovski vod TS 10/0,4kV „Stari Aerodrom 8“- TS 10/0,4kV „Fabrika briketa“;
4. TS 110/10kV, „Podgorica 5“ do planirane TS 10/0,4kV „Kuće Rakića“- dionica od TS 110/10kV, „Podgorica 5“ do tačke A na situacionom planu

kroz KO Dajbabe, KO Podgorica III, Opština Podgorica

1.5. Posebna napomena:

Potrebno je predvidjeti uslove i trajanje probnog rada (u skladu sa članom 105 Zakona o planiranju prostora i izgradnji objekata).

Napomena:

Uslovima za izradu tehničke dokumentacije odnosno Projektnim zadatkom obuhvaćena su u cijeloj dužini trase tri planirana 10 kV kablovska voda i dionica četvrtog 10 kV kablovskog voda od TS 110/10 "Podgorica 5" do tačke A (prikazano na situacionom planu) koja prolazi kroz Opštinu Podgorica.
Pomenuta dionica je dio 10kV kablovskog voda od TS 110/10 "Podgorica 5" do planirane TS 10/0,4kV "Kuće Rakića"(nije predmet ove tehničke dokumentacije), dato na situacionom planu br.1a.

2. TEHNIČKI PODACI ZA 10kV KABLOVSKE VODOVE

- 2.1. Uvodne napomene: Projektom obuhvatiti izgradnju četiri 10 kV kablovska voda iz TS 110/10kV „Podgorica 5“.
10 kV kablovski vod br.1 planira se položiti iz slobodne vodne 10kV ćelije iz postojeće TS 110/10kV "Podgorica 5" do postojeće TS 10/0,4kV "Dom starih", prikazano na situacionom planu.
10 kV kablovski vod br.2 i 10 kV kablovski vod br.3 planiraju se položiti iz slobodnih vodnih 10kV ćelija iz postojeće TS 110/10kV "Podgorica 5" i ugradnjom kablovskih spojnica(tačke S1 i S2) priključiti na postojeći 10 kV kablovski vod od TS 10/0.4kV "Stari Aerodrom 8" do TS 10/0.4kV "Fabrika briketa", prikazano na situacionom planu.
10 kV kablovski vod br.4 je prva dionica 10kV kablovskog voda od TS 110/10 "Podgorica 5" do planirane TS 10/0,4kV "Kuće Rakića"(nije predmet ove tehničke dokumentacije).
Napomena:
Potrebno je u TS 110/10kV "Podgorica 5" kablove priključiti na dvije sekcije:
I sekcija -10 kV kablovski vod br.1 i 10 kV kablovski vod br.2
II sekcija-10 kV kablovski vod br.3 i 10 kV kablovski vod br.4
- 2.2. Nazivni napon: 10 kV
- 2.3. Vrsta vodova: Kablovski podzemni
- 2.4. Podaci o kablu br.1 : 3x(XHE 49-A 1x240/25 mm², 12/20 kV)
(NA2XS(F)2Y - oznaka kabla po DIN-u)
- Podaci o kablu br.2: 3x(XHE 49-A 1x240/25 mm², 12/20 kV)
(NA2XS(F)2Y - oznaka kabla po DIN-u)
- Podaci o kablu br.3 : 3x(XHE 49-A 1x240/25 mm², 12/20 kV)
(NA2XS(F)2Y - oznaka kabla po DIN-u)
- Podaci o kablu br.4 : 3x(XHE 49-A 1x240/25 mm², 12/20 kV)
(NA2XS(F)2Y - oznaka kabla po DIN-u)
- 2.5. Početna tačka kabla br.1: Vodna ćelija u TS 110/10kV "Podgorica 5"
- 2.6. Krajnja tačka kabla br.1: Slobodna vodna ćelija u postojećoj TS 10/0.4kV "Dom starih"
- 2.7. Početna tačka kabla br.2 i kabla br.3: Dvije slobodne vodne ćelije u TS 110/10kV "Podgorica 5"

Društvo sa ograničenom odgovornošću "Crnogorski elektrodistributivni sistem" Podgorica

Ul. Ivana Milutinovića br.12 81000 Podgorica
Telefon: +382 20 408 400 Faks: +382 20 408 413 e-mail: info@cedis.me www.cedis.me

PIB: 03099873 PDV: 30/31-16162-1

Broj žiro računa:

CKB BANKA 510-1714-39 HIPOTEKARNA BANKA 520-22559-07 ERSTE BANKA 540-8573-34 PRVA BANKA 535-15969-90



- 2.8. Krajnja tačka kabla br.2 i kabla br.3: Predvidjeti dvije 10 kV spojnice u trasi postojećeg 10 kV kablovskog voda od TS 10/0.4kV " Stari Aerodrom 8" do TS 10/0.4kV " Fabrika briketa", kao na situacionom planu(tačke S1 i S2).
- 2.9. Početna tačka kabla br.4: Vodna ćelija u TS 110/10kV "Podgorica 5"
- 2.10. Krajnja tačka kabla br.4: Tačka A data na situacionom planu
- 2.11. Način polaganja voda: Slobodno u kablovskom rovu položiti 10 kV kablovske vodove, saglasno tehničkim preporukama (uz upotrebu gal štitnika, trake za upozorenje itd.), sa rasporedom provodnika u trouglu.
Četiri nova 10kV kablovska voda polažu se u zajedničkom rovu u dužini trase oko 2230m, prikazano na situacionom planu. Na datoj dionici potrebno je iste odvojiti opekama na svakih 1m trase.
Na mjestima poprečnog presjeka ulica, obavezno je vođenje kabla kroz kablovice odgovarajućeg presjeka, na minimalnoj dubini ukopavanja od 1,1m. Obratiti pažnju na dionice približavanja i ukrštanja sa željezničkom prugom.
- 2.12. Trasa kablovskog voda: Trasa kablovskih vodova je predviđena kao što je prikazano na situacionom planu. Trasa kablova je planirana po katastarskim parcelama datim u 1.3. Nakon polaganja kablova sve površine je potrebno vratiti u prvobitno stanje. Duž trasa kablova predvidjeti ugradnju standardne oznake koje označavaju kabl u rovu, promjenu pravca trase, mjesta kablovskih spojnica, početak i kraj kablovske kanalizacije, ukrštanja, približavanja ili paralelna vođenja kabla sa drugim kablovima i ostalim podzemnim instalacijama.
- 2.13. Dužina trase: cca 2230m (četiri 10 kV kablovska voda)
cca 2990m (jedan 10 kV kablovski vod)
- 2.14. Način i obezbjeđenje iskopa: Predvidjeti iskop rova prema prostorno ograničavajućim faktorima i uslovima postojeće tehničke infrastrukture. Kategorija zemljišta je do VII.
Predvidjeti obezbeđenje iskopa u potrebnom obimu, a u zavisnosti od mjesta i dubine iskopa, kao i udaljenosti postojećih nadzemnih i podzemnih objekata od iskopa.
- 2.15. Ispuna rova: Ispunu kablovskog rova predvidjeti u skladu sa preporukama i odgovarajućim uslovima, sa aspekta hlađenja.
- 2.16. Podaci o kablovskim spojnicama: Predvidjeti toploskupljajuće kablovske spojnice.
- 2.17. Podaci o kablovskim završecima: Predvidjeti toploskupljajuće kablovske završetke za unutrašnju i spoljašnju montažu.
- 2.18. Uzemljenje: Duž trasa kablovskih vodova predvidjeti traku za uzemljenje Fe-Zn 25x4mm i njeno povezivanje na oba kraja.
- 2.19. Zaštita:
od kratkog spoja, preopterećenja: Multifunkcionalni zaštitni uređaj u 10 kV ćeliji u napojnoj TS 110/10kV "Podgorica 5"
od zemljospoja: Multifunkcionalni zaštitni uređaj u 10 kV ćeliji u napojnoj TS 110/10kV "Podgorica 5"

od prenapona: U skladu sa propisima, standardima i preporukama predvidjeti zaštitu od prenapona.

2.20. Geodetsko snimanje trase: Predvidjeti geodetsko snimanje trase položenog kabla sa dostavljanjem Investitoru snimka u elektronskoj i papirnoj formi.

3. PODLOGE ZA PROJEKTOVANJE


Situacioni plan

Obradio/la,
Suada Hodžić, spec.sci.el.

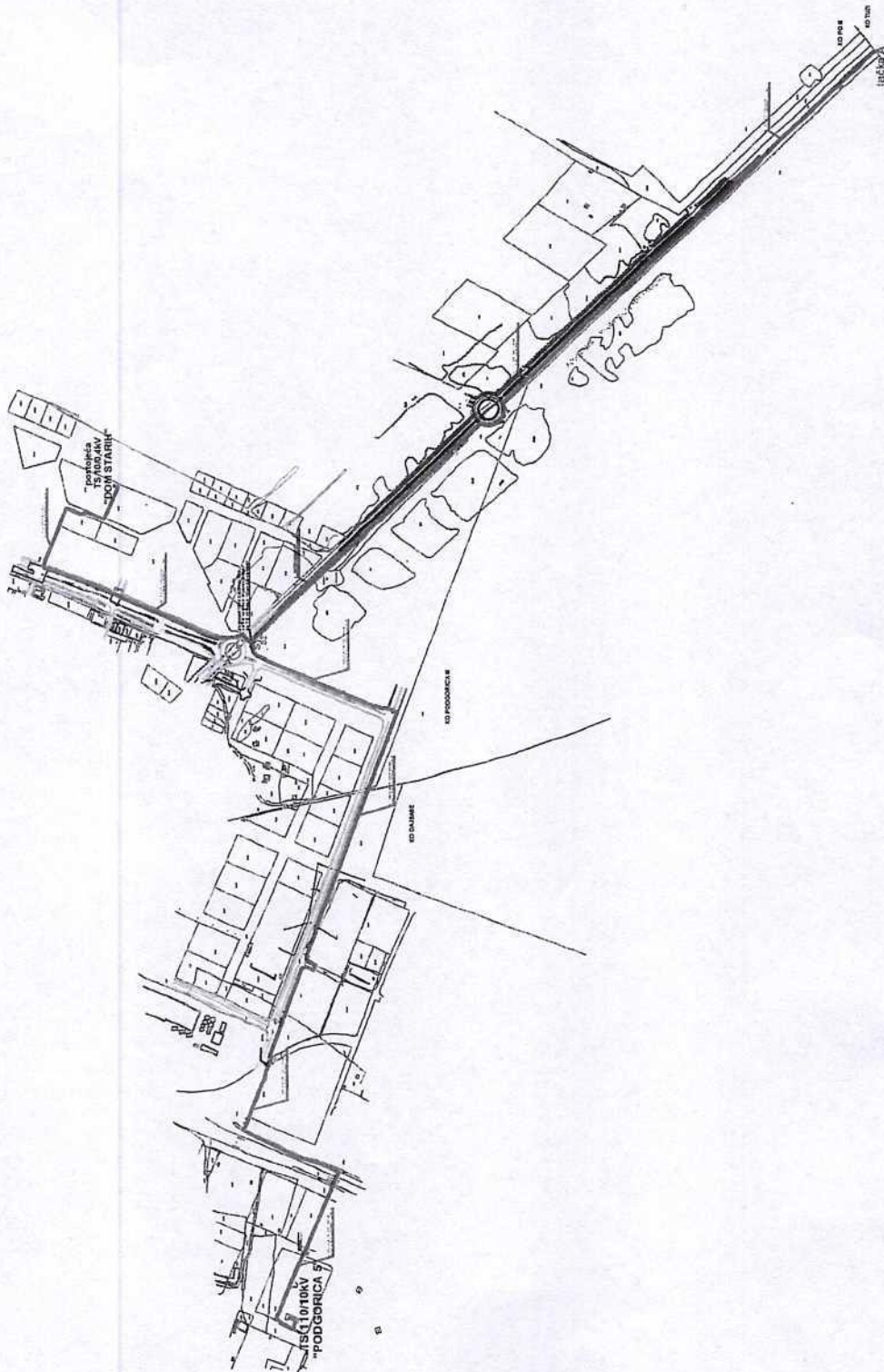


Rukovodilac Sektora za investicije,
Sanja Tomić, dipl.el.ing.

TLS



LEGENDA:
 — planirani 10 kV kablovski vodovi



Investitor: "CEDIS" DOO PODGORICA	
Objekat: IZGRADNJA ČETIRI 10KV KABLOVSKA VODA KO PODGORICA III, KO DAJBABE OPŠTINA PODGORICA	
Cilj: SITUACIONI PLAN	
Situacioni plan obavlja: Sueda Hodžić, spec. sad. el.	Potpis: <i>Sueda Hodžić</i>
Geodista: Danilo Vučelić, dipl. ing. geod.	Potpis: <i>D. Vučelić</i>
Datum: februar 2023 g.	Razmjera: Broj prijave

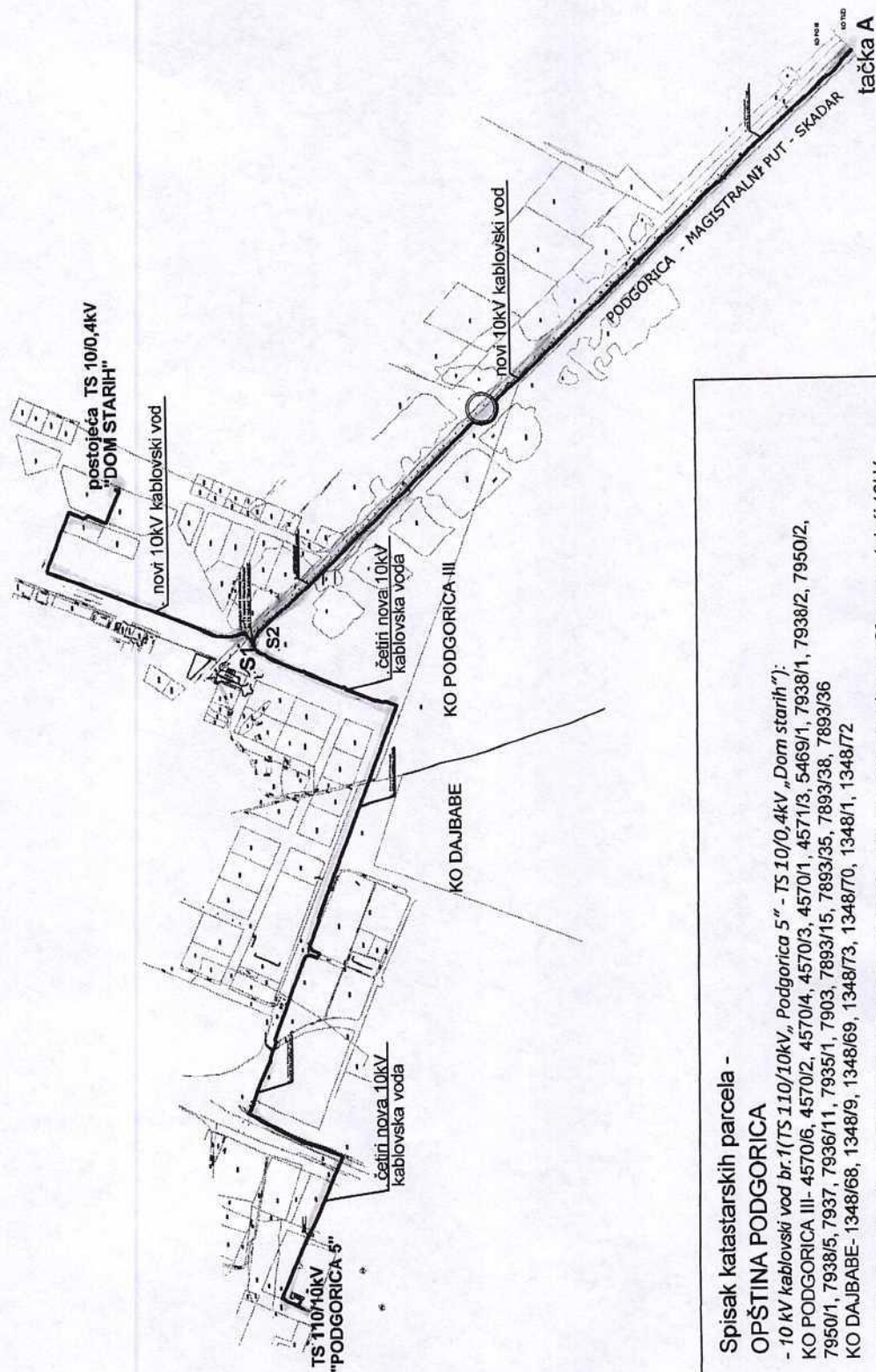
Spisak katastarskih parcela - OPŠTINA PODGORICA

- 10 kV kablovski vod br. 1 (TS 10/10kV, Podgorica 5 - TS 10/0,4kV, Dom stena):
 KO PODGORICA II- 45706, 45702, 45704, 45703, 45701, 45710, 54691, 73381, 79302, 79502, 79501, 79305, 7937, 793011,
 79351, 7903, 790215, 790305, 790308, 790309
 KO DUBINE - 134808, 134809, 134808, 134873, 134870, 134871, 134872

- 10 kV kablovski vodovi br. 2 i 3 (TS 10/10kV, Podgorica 5 - opština SI odnosi SI
 Aradom F. TS 10/0,4kV, Fabrika brkova):
 KO PODGORICA II- 45706, 45702, 45704, 45703, 45701, 45710, 54691, 73381, 79302, 79502, 79501, 79305, 7937, 793011, 79301
 KO DAJBABE - 134808, 134809, 134808, 134873, 134870, 134871, 134872

- 10 kV kablovski vod br. 4 (dionica od TS 10/10kV, Podgorica 5 prema planiranoj TS 10/0,4kV, "Julo Rašković" do ulice A):
 KO PODGORICA II - 45706, 45702, 45704, 45703, 45701, 45710, 54691, 73381, 79302, 79502, 79501, 79305, 7937, 793011,
 KO DAJBABE - 134808, 134809, 134808, 134873, 134870, 134871, 134872

LEGENDA:
— planirani 10 kV kablovska vodovi



Spisak katastarskih parcela -

OPŠTINA PODGORICA

- 10 kV kablovski vod br.1 (TS 110/10kV, Podgorica 5" - TS 10/0,4kV „Dom starih“):
KO PODGORICA III- 4570/6, 4570/2, 4570/4, 4570/3, 4570/1, 4571/3, 5469/1, 7938/1, 7938/2, 7950/2, 7950/1, 7938/5, 7937, 7936/11, 7935/1, 7903, 7893/15, 7893/35, 7893/38, 7893/36
KO DAJBABE- 1348/68, 1348/9, 1348/69, 1348/73, 1348/70, 1348/1, 1348/72
- 10 kV kablovski vodovi br.2 i br.3 (TS 110/10kV, Podgorica 5" - spojnica S1 odnosno S2 na postojeci 10kV kablovski vod TS 10/0,4kV „Stari Aerodrom 8"- TS 10/0,4kV „Fabrika briketa“):
KO PODGORICA III- 4570/6, 4570/2, 4570/4, 4570/3, 4570/1, 4571/3, 5469/1, 7938/1, 7938/2, 7950/2, 7950/1, 7938/5, 7937, 7936/11, 7935/1
KO DAJBABE- 1348/68, 1348/9, 1348/69, 1348/73, 1348/70, 1348/1, 1348/72
- 10 kV kablovski vod br.4 (dionica od TS 110/10kV, Podgorica 5" prema planiranoj TS 10/0,4kV „Kuća Rakica" do tačke A):
KO PODGORICA III- 4570/6, 4570/2, 4570/4, 4570/3, 4570/1, 4571/3, 5469/1, 7938/1, 7938/2, 7950/2, 7950/1, 7938/5, 7937, 7936/11, 7935/1, 7922, 7923, 7925, 7924, 7932, 7934, 7933
KO DAJBABE- 1348/68, 1348/9, 1348/69, 1348/73, 1348/70, 1348/1, 1348/72

Investitor:



"CEDIS" DOO
PODGORICA

Objekat:

IZGRADNJA ČETIRI 10KV KABLOVSKA VODA
KO PODGORICA III, KO DAJBABE
OPŠTINA PODGORICA

Crtelj:

SITUACIONI PLAN