



CRNA GORA  
GLAVNI GRAD PODGORICA  
**Sekretarijat za planiranje prostora i održivi razvoj**  
Broj: 08-332/23-585  
Podgorica, 22.03.2023.godine

Ul. Vuka Karadžića br.41  
81000 Podgorica, Crna Gora  
Telefon: 020/ 625-637, 625-647  
Faks: 020/ 625-680  
e-mail:  
sekretarijat.planiranje.uredjenje@podgorica.me


#### URBANISTIČKO-TEHNIČKI USLOVI

za izradu tehničke dokumentacije za objekat na dijelu katastarske parcele broj 4363  
KO Donja Gorica u okviru namjene "poljoprivreda" (stanovanje u poljoprivredi)  
u Prostorno urbanističkom planu Glavnog grada Podgorica.



**PODNOŠILAC ZAHTJEVA: MUGOŠA RATKO, ALEKSA, MILICA I SIMO**  
**OBRAĐIVAČ URBANISTIČKO-TEHNIČKIH USLOVA**  
**RUKOVODILAC SEKTORA**  
**Arh.Rakčević Zorica, dipl.ing**

## URBANISTIČKO - TEHNIČKI USLOVI

1	<p>Crna Gora Glavni Grad Podgorica <b>Sekretarijat za planiranje prostora i održivi razvoj</b></p> <p>Broj: 08-332/23-585 Podgorica, 22.03.2023.godine</p>	<p><b>Glavni grad Podgorica</b></p> 
2	<p>Sekretarijat za planiranje prostora i održivi razvoj, na osnovu člana 74. Zakona o planiranju prostora i izgradnji objekata („Službeni list CG”, br.64/17, 44/18, 63/18, 11/19 ,82/20 , 86/22 i 04/23), Uredbe o povjeravanju dijela poslova Ministarstva ekologije, prostornog planiranja i urbanizma jedinicama lokalne samouprave ("Službeni list Crne Gore", br. 087/18 od 31.12.2018, 028/19 od 23.05.2019, 075/19 od 30.12.2019, 116/20 od 04.12.2020 i 76/21 od 09.07.2021,br. 141/21 od 30.12.2021 i br. 151/22 od 30.12.2022), Prostorno urbanističkog plana Glavnog grada Podgorice („Službeni list Crne Gore – opštinski propisi", broj 6/14) i podnijetog zahtjeva <b>MUGOŠA RATKO, ALEKSA, MILICA I SIMO</b> iz Podgorice, br.08-332/23-585 od 15.03.2023.godine, izdaje :</p>	
3	<p><b>URBANISTIČKO-TEHNIČKE USLOVE</b> za izradu tehničke dokumentacije za objekat <b>PORODIČNOG STANOVANJA U POLJOPRIVREDI</b> na dijelu zemljišta označenom katastarskom parcelom broj <b>4363 KO Donja Gorica</b> , na koje se odnosi zahtjev, u zahvatu Prostorno urbanističkog plana Glavnog grada Podgorice.</p>	
4	<p><b>Prostorno urbanistički plan Glavnog grada Podgorice koji je Registru planske dokumentacije <a href="http://www.planovidozvole.mrt.gov.me/LAMP/PlanningDocument?m=PG">http://www.planovidozvole.mrt.gov.me/LAMP/PlanningDocument?m=PG</a>, koji vodi Ministarstvo ekologije, prostornog planiranja i urbanizma..</b></p>	
5	<b>PODNOŠILAC ZAHTJEVA:</b>	<b>MUGOŠA RATKO, ALEKSA, MILICA I SIMO</b>
6	<p><b>POSTOJEĆE STANJE</b></p> <p>U skladu sa podacima iz lista nepokretnosti br 1084 <b>KO KO Donja Gorica</b>, izdato od strane Uprave za katastar i državnu imovinu - Područna jedinica Podgorica zahvat prostora katastarske parcele broj <b>4363</b>, površine 35791m2, evidentiran je kao svojina <b>MUGOŠA RATKO, ALEKSA, MILICA I SIMO</b> uobimu prava 1/6, 1/6, 1/2 i 1/6.</p> <p>U skladu sa navedenim listom nepokretnosti i kopijom plana u zahvatu katastarske parcele nema izgrađenog objekta.</p> <p>U listu nepokretnosti <b>1084 KO Donja Gorica</b> za navedenu katatastarsku parcelu ne postoje podaci o teretima i ograničenjima.</p> <p>List nepokretnosti i kopija katastarskog plana za prostor navedene katastarske parcele je sastavni dio ovih uslova.</p>	
7	<p><b>PLANIRANO STANJE</b></p> <p>Nakon uvida u list nepokretnosti i kopiju plana i Prostorno urbanistički plan Glavnog grada Podgorice („Sluzbeni list Crne Gore – opstinski propisi", broj 6/14) konstatovano je da je zemljište označeno katastarskom parcelom broj <b>4363 KO Donja Gorica</b> iz LN br. 1084 planirana namjena "poljoprivreda", a shodno grafičkom prilogu iz PUP-a – "Plan namjena površina opšte kategorije".</p> <p>Takođe je konstatovano da se zahvat prostora katastarskih parcela nalazi u zoni za koju prema režimima uređenja prostora PUP-a nije planirana izrada DUP-a, UP-a iii LSL-e, odnosno nije planirana izrada plana detaljne regulacije.</p>	

## NAMJENA POVRŠINA

Tekstualnim dijelom PUP-a na strani 308 navedeno je: *Kao posebna kategorija izdvaja se **stanovanje na poljoprivrednim površinama**. Uz ovakav tip stanovanja mogu se organizovati i djelatnosti koje ne ugrožavaju funkciju stanovanja i životnu sredinu (komunalno-servisni objekti, skladišta, proizvodno-servisno zanatstvo, privredni objekti, rasadnici, staklene bašte, površine i objekti za stočarstvo, površine za ribnjake...).*

**Napomena: Ovi urbanističko tehnički uslovi odnose se na površinu katastarske parcele sa namjenom "Poljoprivredne površine", a za namjenu *stanovanje na poljoprivrednim površinama*.**

Imajući u vidu da Lokacija za izgradnju objekta, shodno Zakonu, može biti jedna ili više katastarskih parcela to je potrebno objekat graditi na prostoru koji ispunjava smjernice date Tekstualnim dijelom PUP-a navedene u nastavku teksta:

- **Vlasnik obradivog poljoprivrednog zemljišta na području na kom se ne predviđa donošenje urbanističkog plana može na tom zemljištu graditi individualni stambeni objekat.**
- **Objekat se ne može graditi bez prethodne saglasnosti nadležnog organa Glavnog grada.**
- Pretežna namjena na ovim prostorima je "stanovanje u poljoprivredi".
- U okviru ovog tipa stanovanja mogu se organizovati i djelatnosti koje ne ugrožavaju funkciju stanovanja i životnu sredinu (komunalno-servisni objekti, skladišta (ambari), proizvodno i servisno zanatstvo, privredni objekti, rasadnici, staklene bašte, površine i objekti za stočarstvo, površine za ribnjake).
- Kao pomoćni objekti u delu ekonomskog dvorišta mogu se naci i objekti u funkciji poljoprivredne proizvodnje (ostave, štale, mini farme, nadstrešnice za mehanizaciju, plastenici i sl.)
- **Minimalna površina parcele za izgradnju stambenog objekta u okviru ove namjene je 2500 m<sup>2</sup> osim u slučaju da Zakon o poljoprivrednom zemljištu nalaže drugačije.**
- Minimalna širina fronta nove urbanističke parcele je minimum 25m.
- Urbanisticke parcele koje su manje površine i manje širine fronta od planom propisane ne mogu se koristiti za izgradnju.
- **Urbanistička parcela mora da izlazi na javni put. Ukoliko novoformirana parcela ne izlazi na javni put mora se formirati parcela prilaznog puta minimalne širine 3m.**
- **Ukoliko je prilazni put duzi od 25m, minimalna sirina iznosi 4.5m.**
- U okviru parcele moguća je organizacija stambenog i ekonomskog dvorišta, pri čemu stambeno dvorište podrazumijeva površinu do maksimalno 600m<sup>2</sup>, a ostatak parcele se tretira kao obradive poljoprivredne površine.
- Maksimalni indeks zauzetosti parcele je 0.1, s tim da maksimalna površina pod objektom može biti 250m<sup>2</sup>.
- Postojeći objekti kod kojih su parametri veći od zadatih se zadržavaju sa zatečenim stanjem.
- Ukupna BRGP ne smije prekoraciti 250m<sup>2</sup>.
- Ukoliko se podzemna etaža koristi za garažiranje i za tehničke prostorije onda njena površina ne ulazi u obračun BRGP.
- Regulaciona linija je linija koja dijeli površinu određene javne namjene od površina predviđenih za druge namjene. Regulaciona linija saobraćajnice određuje se prema rangu saobraćajnice, položaju u prostoru i uslovima odvijanja saobraćaja. Širina pojasa regulacije javnih puteva obuhvata širinu putnog pojasa (poprečni profil saobraćajnice sa obostranim zaštitnim pojasom).
- Građevinska linija se postavlja minimalno na 5m od regulacione linije.
- Minimalna udaljenost novoplaniranog objekta od susjedne parcele je 5m.
- Postojeći objekti se mogu zamijeniti novim objektima i tada važe uslovi plana dati za novoplanirane objekte.
- Maksimalna planirana spratnost u okviru ove namjene je S+P+1+Pk.
- Najveća visina etaže za garaže i tehničke prostorije je 3m a za stambene prostore je 3.5m računajući između

gornjih kota međuspratnih konstrukcija.

- Postojeći objekti kod kojih je spratnost manja od maksimalne planirane mogu se nadgraditi do ove spratnosti, aka se pri tom ispoštuju zadati urbanistički parametri, građevne linije, odnosi prema susjednim parcelama, kao i svi propisi iz građevinske regulative.
- Ako se gradi podzemna etaža u vidu podruma iii suterena njen vertikalni gabarit ne smije nadvisiti kotu konačno uređenog i nivelisanog terena oko objekta više od 100cm. Ukoliko se radio denivelisanom terenu relevantnom kotom terena smatra se najniža kota konačno uređenog i nivelisanog terena oko objekta.
- Kota poda prizemlja novoplaniranih objekata je maksimalno na 100cm od kote konačno uređenog i nivelisanog terena oko objekta.
- Najniža svjetla visina potkrovlja ne smije biti veća od 1.20m računajući na mjestu gdje se građevinska linija potkrovlja i sprata poklapaju tj računajući od poda potkrovnje etaže do preloma krovne kosine.

#### POMOĆNI OBJEKTI:

- Pomoćni objekti mogu se graditi kao isključivo prizemni objekti na parceli, ali da se pri tome ne prekorače maksimalni zadati urbanistički pokazatelji.
- Samostalne garaže kao i garaže u okviru objekta moraju biti udaljene minimum 5m od regulacione linije.
- Svi postojeći pomoćni objekti koji se uklapaju u zadate uslove kao takvi se mogu zadržati. Ovi pomoćni objekti vezani su za dio stambenog dvorišta.
- Kao pomoćni objekti u dijelu ekonomskog dvorišta mogu se naći i objekti u funkciji poljoprivredne proizvodnje (ostave, štale, mini farme, nadstrešnice za mehanizaciju, plastenici i sl.). Maksimalna površina pod ovim objektima može biti 50% od površine ekonomskog dvorišta. Ove objekte postavljati na minimalnoj udaljenosti od 5m od susjedne parcele.

#### PARKIRANJE I GARAŽIRANJE

- Parkiranje i garaziranje je planirano u okviru parcele . Garaže i drugi pomoćni objekti mogu se graditi kao drugi isključivo prizemni objekat na parceli, ali da se pri tome ne prekorače maksimalni zadati urbanistički pokazatelji.
- Garaže postavljati tako da minimalna udaljenost objekta od susjedne parcele bude 2.5m, a od stambenog objekta 2.5m u slučaju da garaža nije postavljena kao aneks objekta.
- Ne dozvoljava se postavljanje pojedinačnih garaža za jedno iii manji broj vozila izvedenih od lima iii na drugi vizuelno neprihvatljiv način.
- Nije dozvoljeno pretvaranje garaža u druge namjene (prodavnice, auto radionice, servisi i slicno).

#### OGRADIVANJE

- Parcele objekata individualnog stanovanja se mogu ograđivati prema sljedećim uslovima:
- Parcele se ograđuju zidanom ogradom do visine 1.0m (računajući od kote trotoara) odnosno transparentnom ili živom ogradom do visine 1 .60m sa cokolom od kamena ili betona visine 0.6m.
- Zidane i druge vrste ograda postavljaju se tako da ograda, stubovi ograde i kapije budu na parceli koja se ograđuje.

#### OBLIKOVANJE I MATERIJALIZACIJA

Nije dopušteno mijenjati osnovne urbanističke vrijednosti kao sto su: cjelovitost ruralne strukture dijela naselja, organizacija dvorišta, ogradni zid sa ulaznim portalom, kao i temeljne arhitektonske vrijednosti graditeljskog nasljeđa, a koje se odnose na izvorne oblikovne karakteristike i upotrebu materijala za građenje.

U izboru najpogodnijeg tipa individualne stambene zgrade potrebno je koristiti sve do sad dokazane korisne elemente tradicionalne arhitekture, bitne za racionalno koriscenje zemljišta i stvaranje novih pejzaža i ocuvanje starih; Oblikovanje i arhitekturu objekta prilagoditi tradicionalnim formama uz upotrebu lokalnih materijala (kamen, drvo i dr.) u skladu sa planom predjela.

Preporučuju se kosi krovovi, nagiba 18-25°. Krovni pokrivač je ćeramida ili sličan crijep crvenkaste boje. Krovove raditi kose, dvovodne iii viševodne. Tavanski prostor projektovati bez nadzitka.

Potkrovlje predviđati kao stambeno sa tradicionalnim krovnim prozorima i odgovarajućom konstrukcijom zidova i krovića;

Prozore i vrata dimenzionisati prema klimatskim zahtjevima i predvidjeti tradicionalnu stolariju.

#### **SMJERNICE ZA POVEĆANJE ENERGETSKE EFIKASNOSTI, RACIONALNU POTROŠNJU ENERGIJE I KORIŠĆENJE OBNOVLJIVIH IZVORA ENERGIJE**

U cilju racionalizacije potrošnje energije i sve izraženijih zahtjeva za zaštitom čovjekove okoline predlažu se dvije osnovne mjere: štednja i korišćenje alternativnih izvora energije.

Osnovna mjera štednje je poboljšanje toplotne izolacije prostorija, koja ne dozvoljava pregrijavanje dok u zimskom zadržava toplotu. Osim odgovarajuće termoizolacije potrebno je voditi računa o adekvatnoj veličini otvora vodeći računa o mikroklimatskim uslovima ovog podneblja.

Energetske potrebe u ovom području mogu se podmiriti iz nekonvencionalnih primarnih izvora, kao što su energija vode i energija direktnog sunčevog zračenja. Treba težiti da se primjenjuju one energetske transformacije gdje nema izgaranja ni proizvodnje ugljendioksida.

Kod gradnje novih objekata važno je već u fazi idejnog projekta u saradnji sa projektantom predvidjeti sve što je potrebno da se dobije kvalitetna i optimalna energetska efikasna zgrada.

**Prilikom izrade projektne dokumentacije primijeniti Zakon o zaštiti i spašavanju (Sl. list CG br. 13/07), smjernice Nacionalne strategije za vanredne situacije i nacionalni i opštinski planovi zaštite i spašavanja. Prilikom izrade projektne dokumentacije obavezno izraditi Projekat ili Elaborat zaštite od požara (i eksplozija ako se radi o objektima u kojima se definišu zone opasnosti od požara i eksplozija) i planovi zaštite i spašavanja prema izraženoj procjeni ugroženosti za svaki hazard posebno, te na navedeno pribaviti saglasnosti i mišljenja u skladu sa Zakonom.**

#### **PREPORUKE ZA SMANJENJE UTICAJA I ZAŠTITU OD ZEMLJOTRESA, KAO I DRUGE USLOVE ZA ZAŠTITU OD ELEMENTARNIH NEPOGODA I TEHNIČKO TEHNOLOŠKIH I DRUGIH NESREĆA**

Polazeći od osobina seizmičnosti područja (IX), predloženih urbanističkih rješenja, odredbi postojećih propisa, date su preporuke za arhitektonsko projektovanje, koje treba primijeniti kao dio neophodnih mjera zaštite od posljedica zemljotresa, a koje u sklopu ukupnih mjera treba da doprinesu što cjelokupnijoj zaštiti prostora.

Preporuke za planiranje i projektovanje aseizmičkih objekata predstavljaju dalju razradu preporuka za urbanističko planiranje i projektovanje i njihovu konkretizaciju, povezujući se sa njima u procesu projektovanja:

- zaštita ljudskih života kao minimalni stepen sigurnosti kod aseizmičkog projektovanja,
- zaštita od djelimičnog ili potpunog rušenja konstrukcija za vrlo jaka seizmička dejstva i minimalna oštećenja za slabija i umjereno jaka seizmička dejstva.

Projekat konstrukcije prilagoditi arhitektonskom rješenju uz pridržavanje važećih propisa i pravilnika: Pravilnik o opterećenju zgrada PBAB 87 („Službeni list SFRJ”, br. 11/87) i Pravilnik o tehničkim normativima za izgradnju objekata visokogradnje u seizmičkim područjima („Službeni list SFRJ”, br. 31/81, 49/82, 21/88 i 52/90).

Prije izrade tehničke dokumentacije preporuka investitor je obavezan da shodno članu 7 Zakona o geološkim istraživanjima (“Službeni list RCG”, broj 28/93 i izmjene 42/94 i 26/07) izradi Projekat geoloških istraživanja tla za predmetnu lokaciju i Elaborat o rezultatima izvršenih geoloških istraživanja.

Za potrebe proračuna koristiti podatke Zavoda za hidrometeorologiju i seizmologiju oklimatskim i hidrološkim karakteristikama u zoni predmetne lokacije.

#### **SMJERNICE ZA ZAŠTITU OD ELEMENTARNIH I DRUGIH NEPOGODA**

Mjere zaštite od elementarnih nepogoda podrazumijevaju preventivne mjere kojima se sprečava ili ublažava dejstvo elementarnih nepogoda:

- Prirodne nepogode (zemljotres, požari, klizanje tla, vjetrovi);
- Nepogode izazvane djelovanjem čovjeka (havarije industrijskih postrojenja, požari velikih razmjera, eksplozije i dr.);
- drugi oblik opšte opasnosti (tehničko-tehnološke i medicinske katastrofe, kontaminacija, pucanje brana i dr.).

Štete izazvane elementarnim nepogodama u Crnoj Gori su velike. Naročito su izražene štete od zemljotresa, požara, poplava, klizišta i jakih vjetrova. Pošto su štete od elementarnih nepogoda po karakteru slične ratnim katastrofama, ciljevi i mjere zaštite su djelimično identične. Za prostor zahvata ovog planskog dokumenta najveću opasnost predstavljaju tehničko-tehnološke katastrofe i kontaminacija.

U cilju zaštite od elementarnih nepogoda postupiti u skladu sa Zakonom o zaštiti i spašavanju (Sl. list CG broj 13/2007) i Pravilnikom o mjerama zaštite od elementarnih nepogoda (Sl. list RCG broj 8/1993).

### USLOVI I MJERE ZAŠTITE ŽIVOTNE SREDINE

Zaštita životne sredine prije svega podrazumijeva poštovanje svih propisa utvrđenih zakonskom regulativom. U tom kontekstu je, na osnovu planiranih namjena na prostoru koji je predmet UTU-a, dominantno potrebno primjenjivati propozicije sljedećih zakonskih i podzakonskih akata:

- Zakona o životnoj sredini („Službeni list CG“, broj 48/08, 40/10 i 40/11);
- Zakona o integrisanom sprečavanju i kontroli zagađivanja životne sredine („Službeni list RCG“, br. 80/05);
- Zakona o procjeni uticaja na životnu sredinu („Službeni list RCG“, br. 80/05, 40/10, 73/10, 40/11 i 27/13);
- Zakona o vodama („Službeni list CG“, br 27/07);
- Zakona o zaštiti vazduha („Službeni list CG“, br. 25/10);
- Zakona o zaštiti od buke u životnoj sredini („Službeni list CG“, br. 28/11 i 1/14);
- Zakona o upravljanju otpadom („Službeni list CG“, br. 64/11);
- Pravilnika o grančanim vrijednostima buke u životnoj sredini, načinu utvrđivanja indikatora buke i akustičkih zona i metodama ocjenjivanja štetnih efekata buke (“SL list CG“, br. 60/11);
- Uredbe o zaštiti od buke („Službeni list RCG“, br. 24/95, 42/00);
- Uredbe o projektima za koje se vrši procjena uticaja na životnu sredinu („Službeni list RCG“, br. 20/07);
- Uredbe o klasifikaciji i kategorizaciji površinskih i podzemnih voda (“Službeni list RCG“, br. 27/07);
- Pravilnika o kvalitetu i sanitarno tehničkim uslovima za ispuštanje otpadnih voda u recipijent i javnu kanalizaciju, načinu i postupku ispitivanja kvaliteta otpadnih voda, minimalnom broju ispitivanja i sadržaju izvještaja o utvrđenom kvalitete otpadnih voda (“Službeni list RCG“, br. 45/08);
- Pravilnika o emisiji zagađujućih materija u vazduh („Službeni list RCG“, br. 25/01).

*Napomena: Ukoliko je došlo do izmjene navedenih Zakona i Pravilnika, primijeniti važeće.*

*Na ovom području ne postoje zaštićeni spomenici prirode. Takođe, nije uočeno prisustvo pojedinih zaštićenih biljnih i životinjskih vrsta. U slučaju evidentiranja zaštićenih biljnih i životinjskih vrste postupati u skladu sa Članom 80. Zakona o zaštiti prirode (“Službeni list CG“, 51/08 i 21/09), kao i Rješenjem o stavljanju pod zaštitu pojedinih biljnih i životinjskih vrsta (“Službeni list RCG“, 76/06).*

Sačuvati postojeću matricu poljoprivrednog zemljišta, u smislu očuvanja agrikulturnog pejzaža.

Neophodno je očuvati postojeću matricu/formu poljoprivrednih parcela i očuvati postojeće živice/šumarke.

Ukoliko sa prilikom iskopa terena za izgradnju saobraćajnica i objekata naiđe na eventualne paleontološke, mineraloške i slične nalaze, koji predstavljaju geonasljeđe, obavezno je prekinuti radove, obavjestiti organ uprave nadležan za zaštitu prirode, kako bi njihovi stručnjaci prikupili nalaze, odnosno izvršili neophodna istraživanja i druge radnje i aktivnosti (Član 47. Zakona o zaštiti prirode (“Službeni list CG“, 51/08 i 21/09).

### 8 USLOVI I MJERE ZAŠTITE NEPOKRETNIH KULTURNIH DOBARA I NJIHOVE ZAŠTIĆENE OKOLINE

Ukoliko se prilikom izvođenja građevinskih i zemljanih radova bilo koje vrste na području zahvata naiđe na nalazište ili nalaze arheološkog značenja, prema članu 87 i članu 88. Zakona o zaštiti kulturnih dobara (Sl. List RCG, br. 49/10 , 40/11) pravno ili fizičko lice koje neposredno izvodi radove, dužno je prekinuti radove i o nalazu bez odgađanja obavjestiti Ministarstvo kulture i Upravu za zaštitu kulturnih dobara radi utvrđivanja daljeg postupka.

### 9 USLOVI ZA LICA SMANJENE POKRETLJIVOSTI I LICA SA INVALIDITETOM

Kretanje lica sa posebnim potrebama omogućiti projektovanjem u skladu sa Pravilnikom o bližim uslovima i načinu prilagođavanja objekata za pristup i kretanje lica smanjene pokretljivosti i lica sa invaliditetom („Službeni list Crne Gore“, br.48/13 i 44/15).

Pri projektovanju i građenju saobraćajnih površina potrebno je pridržavati se odredaba standarda i propisa koji karakterišu ovu oblast (Pravilnik o uslovima za planiranje i projektovanje objekata u vezi sa nesmetanim kretanjem dece, starih, hendikepiranih i invalidnih lica).

### 10 MOGUĆNOST FAZNOG GRAĐENJA OBJEKTA

Zakonom članom 76 definisano je da ukoliko se Investitor odluči za faznu realizaciju to mora biti po konstruktivnim i funkcionalnim cjelinama, što znači da svaka faza mora predstavljati arhitektonsku cjelinu. Obavezno je kroz izradu Idejnog rješenja za objekat u cjelini jasno naznačiti faze realizacije.

11	<b>USLOVI ZA PRIKLJUČENJE NA INFRASTRUKTURU</b>
17.1.	<b>Uslovi priključenja na elektroenergetsku infrastrukturu</b>
	<p>Podatke o planiranim kapacitetima glavnom elektroenergetskom infrastrukturu potrebno je preuzeti iz Prostorno urbanističkog plana Glavnog grada Podgorice, koji je u Registra planske dokumentacije <i>koji vodi Ministarstvo ekologije, prostornog planiranja i urbanizma</i> .</p> <p>Tehničku dokumentaciju u dijelu elektroenergetskih instalacija potrebno je izraditi u skladu sa važećim tehničkim propisima i normativima. Prilikom izrade tehničke dokumentacije za fazu elektroenergetske infrastrukture potrebno je poštovati regulative, standarde i normative, te pribaviti saglasnost nadležnog preduzeća. Mjesto i način priključenja objekta na elektroenergetsku mrežu određuje se nakon izrade tehničke dokumentacije stručne službe <b>CEDIS-a</b>.</p>
17.1.	<b>Uslovi priključenja na telekomunikacionu infrastrukturu</b>
	<p>Podatke o planiranim kapacitetima glavne telekomunikacione infrastrukture potrebno je preuzeti iz Prostorno urbanističkog plana Glavnog grada Podgorice, koji je u Registra planske dokumentacije <i>koji vodi Ministarstvo ekologije, prostornog planiranja i urbanizma</i> .</p> <p>Shodno članu 26 stav 2 Zakona o elektronskim komunikacijama ( Službeni list 50/08 ) investitor mora graditi pretplatničke komunikacione kablove, kablove za kablovsku distribuciju i zajednički antenski sistem. TK mrežu projektovati odnosno izvesti prema: Pravilniku o tehničkim i drugim uslovima za projektovanje, izgradnju i korišćenje elektronske komunikacione mreže, elektronske komunikacione infrastrukture i povezane opreme u objektima (Sl.list CG broj 41/15).</p>
17.2.	<b>Uslovi priključenja na vodovodnu i kanizacionu infrastrukturu</b>
	<p>Tehničku dokumentaciju u dijelu hidrotehničkih instalacija potrebno je izraditi u skladu sa važećim tehničkim propisima, normativima, i uslovima priključenja na vodovodnu i fekalnu kanizacionu infrastrukturu, u skladu sa aktom preduzeća "Vodovod i kanalizacija" d.o.o. koji je stastavni dio ovih uslova.</p> <p>Podatke o planiranim kapacitetima glavne hidrotehničke infrastrukture potrebno je preuzeti iz Prostorno urbanističkog plana Glavnog grada Podgorice, koji je u Registra planske dokumentacije <i>koji vodi Ministarstvo ekologije, prostornog planiranja i urbanizma</i>.</p>
17.3.	<b>Uslovi priključenja na saobraćajnu infrastrukturu</b>
	<p>Kolski pristup ka kat. parceli koja je predmet UTU- a obezbjediti priključenjem na javni put.</p> <p><b>PUP - om Podgorice je navedeno sljedeće: "Ukoliko novoformirana parcela ne izlazi na javni put, mora se formirati parcela prilaznog puta minimalne širine 3,0 m. Ukoliko je prilazni put duži od 25 m, minimalna širina iznosi 4,5 m".</b></p> <p>Shodno odredbama člana 61 Zakona o putevima (Sl. list RCG 42/04 OD 22.06.2004, 21/09 od 22.03.2009 i "Sl. list Crne Gore", br. 54/09 od 10.08.2009, 40/10 od 22.07.2010, 73/10 od 10.12.2010, 36/11 od 27.07.2011, 40/11 od 08.08.2011), korisnici zemljišta, odnosno objekata koji se nalaze u blizini javnog puta mogu imati prilazni put na javni put, ako za to dobiju odobrenje.</p> <p>Odobrenje za državne puteve izdaje organ državne uprave a za lokalne puteve organ lokalne uprave. Odobrenjem se određuju način, tehnički uslovi i naknada iz člana 22 ovog zakona pod kojima je moguće izvesti priključivanje na javni put.</p> <p><b>Prostornim urbanističkim planom Podgorice predviđeno je da se, skladu sa Zakonom o putevima (član 70), planiraju zaštitni pojasevi u kojima se ne mogu graditi objekti oko javnih puteva. Širina zaštitnog pojasa zavisi od kategorije javnog puta i vrste objekata, a definisana je zakonom.</b></p> <p>Potreban broj parking mjesta treba obezbjediti u okviru parcele na kojoj se gradi objekat, shodno normativu PUP –a Podgorice i Pravilniku o bližem sadržaju i formi planskog dokumenta/kriterijumima namjene površina/elementima urbanisticke regulacije i jedinstvenim grafickim simbolima.</p> <p>Projektom uređenja terena obuhvatiti sve kolske i pješačke površine unutar parcele.</p> <p>Detaljne podatke o saobraćajnoj infrastrukturoj mreži i smjernicama za sprovođenje plana u dijelu saobraćaja potrebno je preuzeti iz plana koji je dostupan na internet stranici Registra planske dokumentacije: <a href="http://www.planovidozvole.mrt.gov.me/LAMP/PlanningDocument?m=PG">http://www.planovidozvole.mrt.gov.me/LAMP/PlanningDocument?m=PG</a>, koju vodi <b>Ministarstvo ekologije, prostornog planiranja i urbanizma</b>.</p>

## OSTALI USLOVI

Privredno društvo koje izrađuje tehničku dokumentaciju i koje ispunjava uslove utvrđene Zakonom o planiranju prostora i izgradnji objekata („Službeni list CG”, br.64/17, 44/18, 63/18, 11/19, 82/20, 86/22 i 04/23), obavezno je tehničku dokumentaciju uraditi u skladu sa izdatim urbanističko-tehničkim uslovima i Zakonom o planiranju prostora i izgradnji objekata („Službeni list CG”, br.64/17, 44/18, 63/18, 11/19, 82/20, 86/22 i 04/23)

Privredno društvo koje vrši reviziju tehničke dokumentacije i koje ispunjava uslove utvrđene Zakonom o planiranju prostora i izgradnji objekata („Službeni list CG”, br.64/17, 44/18, 63/18, 11/19, 82/20 i 86/22) odgovorno je za usklađenost tehničke dokumentacije sa izdatim urbanističko-tehničkim uslovima i Zakonom o planiranju prostora i izgradnji objekata („Službeni list CG”, br.64/17, 44/18, 63/18, 11/19, 82/20, 86/22 i 04/23)

**Ovi urbanističko tehnički uslovi važe dok je na snazi planski dokument na osnovu kojih su izdati.**

Napomena: Za predmetnu urbanističku parcelu mjerodavne su smjernice **Prostorno urbanističkog plana Glavnog grada Podgorica do 2025. godine (Separat sa urbanističko tehničkim uslovima)** koji je evidentirani u Registru planskih dokumenata u skladu sa članom 11 Zakona o planiranju prostora i izgradnji objekata ("Službeni list Crne Gore", br. 064/17 od 06.10.2017, 044/18 od 06.07.2018, 063/18 od 28.09.2018, 011/19 od 19.02.2019, 82/20, 86/22 i 04/23 od 13.01.2023 god) koji vodi Ministarstvo ekologije, prostornog planiranja i urbanizma, <http://www.planovidozvole.mrt.gov.me/>

## OSNOVNI PODACI O PRIRODNIM KARAKTERISTIKAMA PODGORICE

### Topografija prostora

Podgorica se nalazi na sjevernom dijelu Zetske ravnice, u kontaktnoj zoni sa brdsko-planinskim zaleđem. Njen geografski lokalitet je određen sa 42° 26' sjeverne geografske širine i 19° 16' istočne geografske dužine. Područje u zahvatu DUP-a je na koticca 10-30 m<sup>1</sup>, dok je prostor namjenjen za izgradnju na koti cca 14-27 m<sup>1</sup>. Ova visinska razlika se prostire na površini od 373,34 ha, tako da je u najvećem dijelu ovo ravan teren pogodan za izgradnju.

### Inženjersko geološke karakteristike

Geološku građu terena čine šljunkovii pjeskovi neravnomjernog granulometrijskog sastava i promjenljivog stepena vezivosti. Nekad su to posve nevezani sedimenti, a nekad pravi konglomerati, praktično nestišljivi, koji se drže u vertikalnim odsjecima i u podkapinama i svodovima. Navedene litološke strukture karakteriše dobra vodopropustljivost, a dubina izdani podzemne vode svuda je veća od 4 m od nivoa terena. Nosivost terena kreće se od 300-500 kN/m<sup>2</sup> za I kategoriju. Zbog neizrađenih nagiba čitav prostor terase spada u kategoriju stabilnih terena.

### Stepen seizmičkog intenziteta

Sa makroseizmičkog stanovišta Podgorica se nalazi u okviru prostora sa vrlo izraženom seizmičkom aktivnošću. Prema seizmološkoj karti gradsko područje je obuhvaćeno sa 8<sup>1</sup> MCS skale, kao maksimalnog intenziteta očekivanog zemljotresa za povratni period od 100 godina, sa vjerovatnoćom pojave 63%. Seizmički hazard za ovaj prostor odnosi se na dva karakteristična modela terena konglomeratisane terase, tj. za model C<sub>1</sub> gdje je debljina sedimenata površinskog sloja (do podine) manja od 35 m, i model C<sub>2</sub> gdje je ta debljina veća od 35 m.

Dobijeni parametri su sljedeći:

koeficijent seizmičnosti K <sub>s</sub>	0,079 - 0,090
koeficijent dinamičnosti K <sub>d</sub>	1,00 >K <sub>d</sub> > 0,47
ubrzanje tla Q <sub>max</sub> (q)	0,288 - 0,360
intenzitet u (MCS)	9 <sup>o</sup> MCS

### Hidrološke karakteristike

Podzemna voda je niska i iznosi 16-20 m ispod nivoa terena.

### Klimatske karakteristike

Urbano područje Podgorice karakteriše slabije modifikovan maritimni uticaj Jadranskog mora. Specifične mikroklimatske karakteristike su u području grada, gdje je znatno veći antropogeni uticaj industrije na aerozagađenje, kao i ukupne urbane morfologije na vazдушna strujanja, vlažnost, osunčanje, toplotno zračenje i dr.

### Temperatura vazduha

U Podgorici je registrovana srednja godišnja temperatura od 15,5<sup>o</sup> C. Prosječno najhladniji mjesec je januar sa 5<sup>o</sup> C, a najtopliji jul sa 26,7<sup>o</sup> C. Maritimni uticaj ogleda se u toplijoj jeseni od proljeća za 2,1<sup>o</sup> C, sa blažim temperaturnim prelazima zime u ljeto, od ljeta u zimu. U toku vegetacionog perioda (april - septembar) prosječna temperatura vazduha iznosi 21,8<sup>o</sup>C, dok se srednje dnevne temperature iznad 14<sup>o</sup> C, javljaju od aprila do oktobra. Srednji vremenski period u kome je potrebno grijanje stambenih i radnih prostorija proteže se od 10 novembra do 30 marta, u ukupnom trajanju od 142 dana.



	<p><u>Vlažnost vazduha</u>          Prosječna relativna vlažnost vazduha iznosi 65,6%, sa max od 77,2% u novembru i min od 49,4% u julu. Tokom vegetacionog perioda, prosječna relativna vlažnost vazduha je 56,7%.</p> <p><u>Osunčanje, oblačnost i padavine</u>          Srednja godišnja suma osunčanja iznosi 2.456 časova. Najsunčaniji mjesec je jul sa 344,1, a najkraće osunčanje ima decembar sa 93,0 časova. U vegetacionom periodu osunčanje traje 1.658 časova. Godišnji tok oblačnosti ima prosječnu vrijednost od 5,2 desetina pokrivenosti neba. Najveća oblačnost je u novembru 7,0, a najmanja u avgustu 2,8. Prosječna vrijednost oblačnosti u vegetacionom periodu je 4,3. Srednji prosjek padavina iznosi 1.692 mm godišnje, sa maksimumom od 248,4 mm, u decembru i minimumom od 42,0 mm, u julu. Padavinski režim oslikava neravnomjernost raspodjele po mjesecima, uz razvijanje ljetnjih lokalnih depresija sa nepogodama i pljuskovima. Vegetacioni period ima 499,1 mm padavina ili 20,6 % od srednje godišnje količine. Period javljanja sniježnih padavina traje od novembra do marta, sa prosječnim trajanjem od 5,4 dana, a snijeg se rijetko zadržava duže od jednog dana.</p> <p><u>Pojave magle, grmljavine i grada</u>          Prosječna godišnja čestina pojave magle iznosi 9 dana, sa ekstremima od 1 do 16 dana. Period javljanja magle traje od oktobra do juna, sa najčešćom pojavom u decembru i januaru (po 2,6 dana). Nepogode (grmljavine) javljaju se u toku godine prosječno 53,7 dana, sa maksimumom od 7,7 dana, u junu i minimumom od 1,9 dana, u januaru. Pojava grada registruje se u svega 0,9 dana prosječno godišnje, sa zabilježenim maksimumom od 4 dana.</p> <p><u>Vjetrovi</u>          Učestalost vjetrova i tišina izražena je u promilima, pri čemu je ukupan zbir vjetrova iz svih pravaca i tišina uzet kao 1000 %. Najveću učestalost javljanja ima sjeverni vjetar sa 227 %, a najmanju istočni sa 6 %. Sjeverni vjetar se najčešće javlja ljeti, a najrjeđe u proljeće. Tišine ukupno traju 380 %, sa najvećom učestalošću u decembru, a najmanjom u julu. Najveću srednju brzinu godišnje ima sjeveroistočni vjetar (6,2 m/sec), koji najveću vrijednost bilježi tokom zime (prosječno 8,9 m/sec). Maksimalna brzina vjetra od 34,8 m/sec. (125,3 km/čas i pritisak od 75,7 kg/m<sup>2</sup>) zabilježena je kod sjevernog vjetra. Jaki vjetrovi su najčešći u zimskom periodu sa prosječno 20,8 dana, a najrjeđi ljeti sa 10,8 dana. Tokom vegetacionog perioda jaki vjetrovi se javljaju prosječno 22,1 dan.</p> <p><u>Ocjena sa aspekta prirodnih uslova</u>          Sa aspekta prirodnih uslova, ovo područje ima niz povoljnosti za izgradnju i urbanizaciju. Ravan teren, nizak nivo podzemnih voda kao i dobra stabilnost terena su karakteristike koje idu u prilog gradnje. Klimatski uslovi su, kao i na cijeloj teritoriji grada, povoljni za gradnju tokom cijele godine. Pri izgradnji, odnosno planiranju objekata treba voditi računa o nepovoljnim uslovima vjetra, sunca i kiše.</p>														
1	<b>URBANISTIČKI PARAMETRI ZA PROSTOR U ZAHVATU URBANISTIČKE PARCELE</b>														
	<table border="1"> <tr> <td data-bbox="266 1167 896 1335">Oznaka urbanističke parcele</td> <td data-bbox="896 1167 1536 1335">Lokacija je na zemljištu obuhvaćenom katastarskom parcelom broj 4363 KO Donja Gorica . <b>UP će se definisati projektnom dokumentacijom uz primjenu zadatih smjernica iz PUP-a</b></td> </tr> <tr> <td data-bbox="266 1335 896 1444">Površina urbanističke parcele [m<sup>2</sup>]</td> <td data-bbox="896 1335 1536 1444"><b>Tačna površina UP definisaće se projektnom dokumentacijom uz primjenu zadatih smjernica iz PUP-a</b></td> </tr> <tr> <td data-bbox="266 1444 896 1520">Maksimalni planirani indeks zauzetosti</td> <td data-bbox="896 1444 1536 1520">0,10</td> </tr> <tr> <td data-bbox="266 1520 896 1596">Maksimalni planirani indeks izgrađenosti</td> <td data-bbox="896 1520 1536 1596">/</td> </tr> <tr> <td data-bbox="266 1596 896 1671">Maksimalna planirana bruto građevinska površina pod objektom [m<sup>2</sup>]</td> <td data-bbox="896 1596 1536 1671">250m2</td> </tr> <tr> <td data-bbox="266 1671 896 1747">Maksimalna ukupna planirana bruto građevinska površina [m<sup>2</sup>]</td> <td data-bbox="896 1671 1536 1747">250m2</td> </tr> <tr> <td data-bbox="266 1747 896 1822">Maksimalna spratnost objekta</td> <td data-bbox="896 1747 1536 1822">S+P+1+Pk</td> </tr> </table>	Oznaka urbanističke parcele	Lokacija je na zemljištu obuhvaćenom katastarskom parcelom broj 4363 KO Donja Gorica . <b>UP će se definisati projektnom dokumentacijom uz primjenu zadatih smjernica iz PUP-a</b>	Površina urbanističke parcele [m <sup>2</sup> ]	<b>Tačna površina UP definisaće se projektnom dokumentacijom uz primjenu zadatih smjernica iz PUP-a</b>	Maksimalni planirani indeks zauzetosti	0,10	Maksimalni planirani indeks izgrađenosti	/	Maksimalna planirana bruto građevinska površina pod objektom [m <sup>2</sup> ]	250m2	Maksimalna ukupna planirana bruto građevinska površina [m <sup>2</sup> ]	250m2	Maksimalna spratnost objekta	S+P+1+Pk
Oznaka urbanističke parcele	Lokacija je na zemljištu obuhvaćenom katastarskom parcelom broj 4363 KO Donja Gorica . <b>UP će se definisati projektnom dokumentacijom uz primjenu zadatih smjernica iz PUP-a</b>														
Površina urbanističke parcele [m <sup>2</sup> ]	<b>Tačna površina UP definisaće se projektnom dokumentacijom uz primjenu zadatih smjernica iz PUP-a</b>														
Maksimalni planirani indeks zauzetosti	0,10														
Maksimalni planirani indeks izgrađenosti	/														
Maksimalna planirana bruto građevinska površina pod objektom [m <sup>2</sup> ]	250m2														
Maksimalna ukupna planirana bruto građevinska površina [m <sup>2</sup> ]	250m2														
Maksimalna spratnost objekta	S+P+1+Pk														

	<b>DOSTAVLJENO:</b> Podnosiocu zahtjeva, u spise predmeta i arhivi.	
	<p><i>Shodno izmjeni i dopuni Uredbe o povjeravanju dijela poslova Ministarstva održivog razvoja i turizma jedinicama lokalne samouprave ("Službeni list Crne Gore", br. 087/18 od 31.12.2018, 028/19 od 23.05.2019, 075/19 od 30.12.2019, 116/20 od 04.12.2020 i 76/21 od 09.07.2021 i 141/21 od 30.12.2021 i br. 151/22 od 30.12.2022), a na osnovu člana 74. Zakona o planiranju prostora i izgradnji objekata („Službeni list CG”, br.64/17, 44/18, 63/18, 11/19, 82/20, 86/22 i 04/23) stav 9 i 10 izdati urbanističko-tehnički uslovi se dostavljaju nadležnom inspekcijском organu u roku od tri dana od dana izdavanja i objavljuju na internet stranici u roku od jednog dana od dana izdavanja.</i></p>	
	<p><b>OBRADIVAČ URBANISTIČKO-TEHNIČKIH</b>  <b>Arh.Rakčević Zorica, dipl.ing.</b></p>	<p><b>RUKOVODILAC SEKTORA</b>  <b>Arh.Rakčević Zorica, dipl.ing.</b></p> 
	<b>PRILOZI</b>	
	<ul style="list-style-type: none"> <li>- Izvodi iz grafičkih priloga PUP-a Glavnog grada Podgorica.</li> <li>- Uslovi „Vodovod i kanalizacija“ d.o.o.</li> <li>- List nepokretnosti</li> <li>- Kopija plana</li> </ul>	

Crna Gora  
Glavni Grad Podgorica  
**Sekretarijat za planiranje prostora i  
održivi razvoj**

Broj: 08-332/23-585  
Podgorica, 22.03.2023.godine



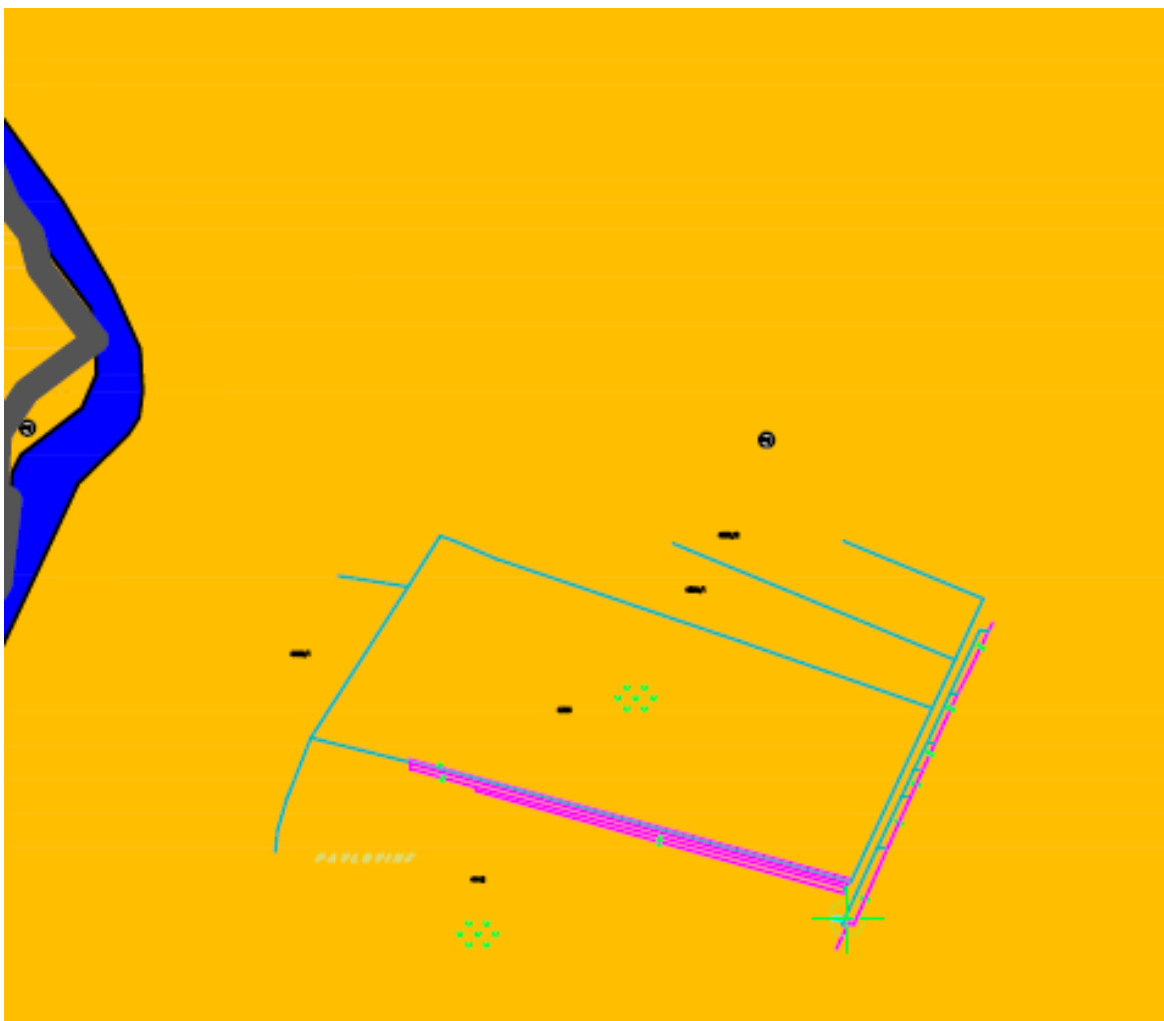
**NAPOMENA:**

**Za izdavanje koordinata prelomnih tačaka granice katastarske parcele nadležna je** Uprave za katastar i državnu imovinu - Područna jedinica Podgorica

GRAFIČKI PRILOG – Geoportal Uprave za katastar i državnu imovinu - Područna jedinica Podgorica  
Katastarsko geodetska podloga

zemljište obuhvaćeno katastarskim parcelama broj 4363 KO Donja Gorica **u okviru namjene**  
**”poljoprivreda” ( stanovanje u poljoprivredi)**

1



PO – Poljoprivredne površine

Prostornim urbanističkim planom Podgorice predviđeno je da se, skladu sa Zakonom o putevima (član 70), planiraju zaštitni pojasevi u kojima se ne mogu graditi objekti oko javnih puteva. Širina zaštitnog pojasa zavisi od kategorije javnog puta i vrste objekata, a definisana je zakonom.

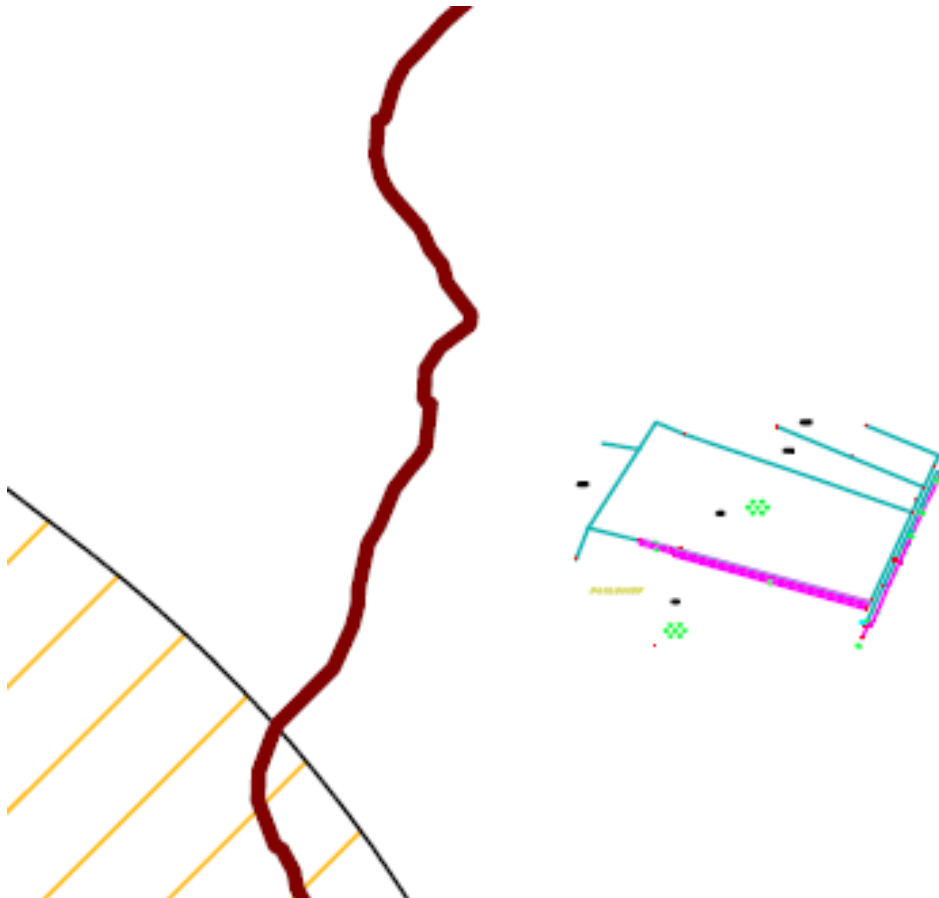
GRAFIČKI PRILOG – Plan namjena površina opšte kategorije

Izvod iz PUP-a Glavnog grada Podgorica - Katastarska parcela broj 4363 KO Donja Gorica  
u okviru namjene "poljoprivreda" (stanovanje u poljoprivredi)

2

Crna Gora  
Glavni Grad Podgorica  
**Sekretarijat za planiranje prostora i održivi razvoj**

Broj: 08-332/23-585  
Podgorica, 22.03.2023.godine

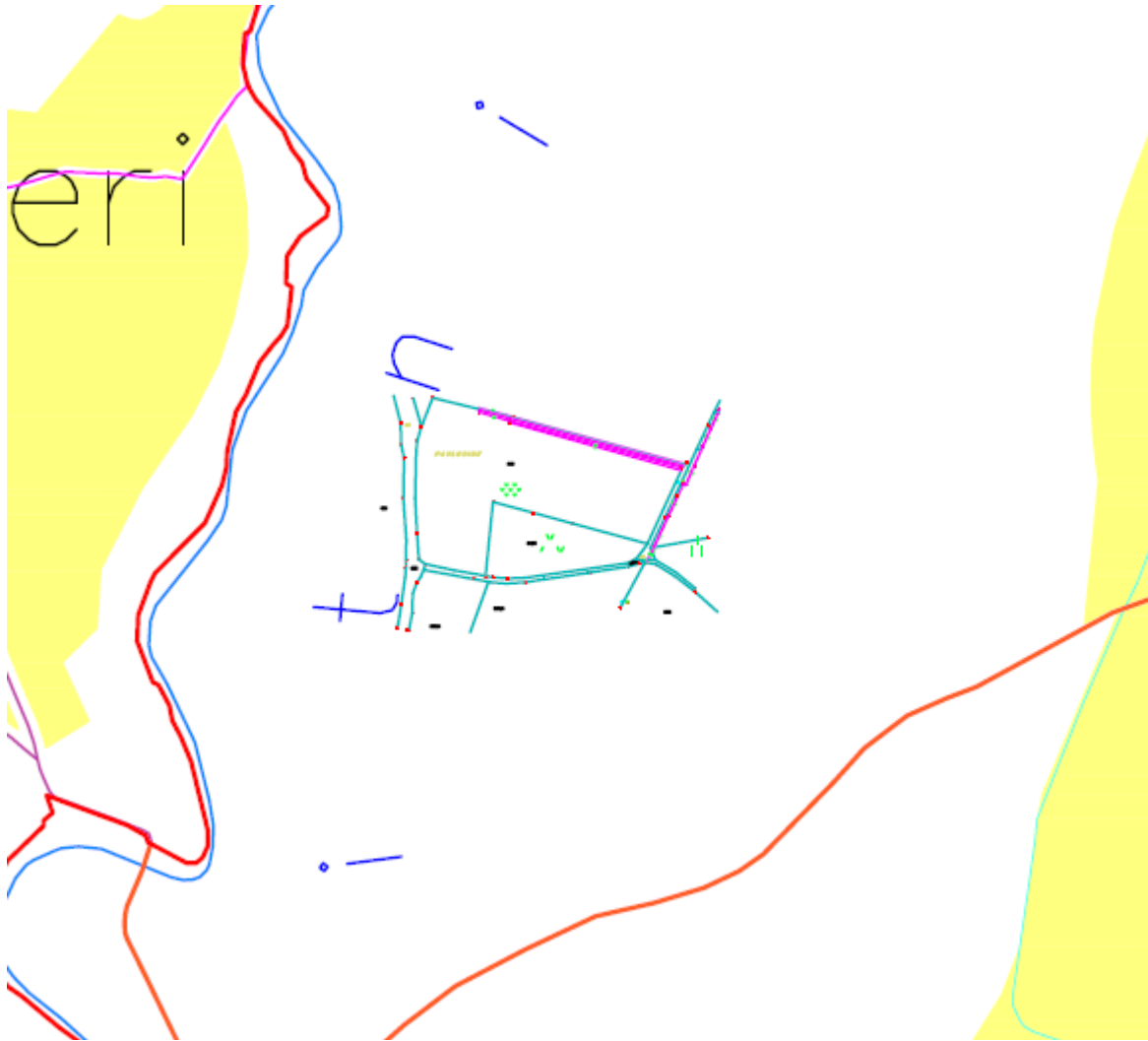


**Napomena: Predmetna lokacija se nalazi u području van PUP-om planiranih planova detaljne regulacije.**

GRAFIČKI PRILOG – Režimi uređenja prostora na području Glavnog grada

Izvod iz PUP-a Glavnog grada Podgorica - Katastarska parcela broj 4363 KO Donja Gorica **u okviru namjene "poljoprivreda" (stanovanje u poljoprivredi)**

3



GRAFIČKI PRILOG – Smjernice i režimi za zaštitu životne sredine i kulturne i prirodne baštine

Izvod iz PUP-a Glavnog grada Podgorica - Katastarska parcela broj 4363 KO Donja Gorica u okviru namjene "poljoprivreda" (stanovanje u poljoprivredi)

3



CRNA GORA

GLAVNI GRAD PODGORICA

08-332/23-585

Podgorica, 03. 04. 2023 20

Sekretarijat za planiranje prostora i održivi razvoj

148863, 3000-276/2023

DOO "Vodovod i kanalizacija" Podgorica postupajući po zahtjevu **Sekretarijata za planiranje prostora i održivi razvoj**, na osnovu člana 74 Zakona o planiranju prostora i izgradnji objekata (Službeni list CG broj 64/17), člana 19 Odluke o javnom vodosnabdijevanju na teritoriji Glavnog grada (Službeni list CG – opštinski propisi br. 027/15 i 034/16), člana 10 Odluke o prikupljanju, prečišćavanju i ispuštanju otpadnih voda na teritoriji Glavnog grada (Službeni list CG – opštinski propisi br. 027/15) i člana 5 Odluke o prikupljanju i ispuštanju atmosferskih voda na teritoriji Glavnog grada (Službeni list CG – opštinski propisi br. 027/15) izdaje

#### TEHNIČKE USLOVE PRIKLJUČENJA NA GRADSKI VODOVOD I KANALIZACIJU

Na osnovu zahtjeva Sekretarijata za planiranje prostora i održivi razvoj broj 08-332/23-585 od 22.03.2023. godine, koji je kod nas evidentiran pod brojem UPI-02-041/23-1875/1 od 23.03.2023. godine, za izdavanje tehničkih uslova priključenja na gradski vodovod i kanalizaciju **za izgradnju objekta stanovanja u poljoprivredi na katastarskoj parceli 4363 KO Donja Gorica, u zahvatu PUP-a Podgorica, investitora Mugoša Ratka, Alekse, Milice i Sima** (prema urbanističko-tehničkim uslovima 08-332/23-585 od 22.03.2023. godine, izdatim od strane Sekretarijata za planiranje prostora i održivi razvoj), propisujemo sljedeće tehničke uslove priključenja na gradski vodovod i kanalizaciju. U prilogu dostavljamo situaciju sa ucrtanim postojećim hidrotehničkim instalacijama na predmetnoj lokaciji. Položaj prikazanih cjevovoda je ucrtan kao spoj osovina poklopca šaftova, što ne odgovara stvarnom položaju cijevi, koji kod vodovoda može biti udaljen od osovine poklopca i par metara. Stvarni položaj mora se utvrditi uvidom u svaki šaht pojedinačno. Napominjemo da se u blizini lokacije može naići na priključne cjevovode za koje ovo društvo ne posjeduje potrebne podatke o visinskom i horizontalnom položaju, jer prilikom izgradnje ovih cjevovoda nije urađen katastar instalacija, a na cjevovodu nijesu izvedeni vodovodni šaftovi, te u sadašnjem stanju nema mogućnosti da ih snimimo i ucrtamo njihov tačan položaj. U slučaju da priključne cijevi prolaze preko predmetne parcele, iste se moraju izmjestiti prije početka radova na objektu, a na osnovu zahtjeva investitora. Troškovi izmiještanja padaju na teret investitora, a vodoinstalaterske radove izvodi isključivo d.o.o. "Vodovod i kanalizacija" Podgorica.

Predmetna parcela je neizgrađena. Na KP 4363 je planirana izgradnja objekta stanovanja u poljoprivredi sa mogućnošću organizovanja djelatnosti, spratnosti do S+P+1+Pk, maksimalne bruto građevinske površine 250m<sup>2</sup>.

Za predmetno područje nije urađena planska dokumentacija – UP, DUP, LSL i sl, te nije poznata dinamika izgradnje hidrotehničkih instalacija na ovom području.

a) Vodovod:

Za trajno priključenje predmetnog objekta na gradsku vodovodnu mrežu trenutno nema uslova. Priključenje postojećih i planiranih objekata na ovoj lokaciji (te i predmetnog objekta) moći će se ostvariti nakon izgradnje vodovoda u ulici pored lokacije, njegovog tehničkog prijema i predaje na upravljanje i održavanje ovom društvu. Vodovodni priključak prema objektu voditi isključivo javnom površinom, kada se za to steknu uslovi.

Bunarski sistem vodosnabdijevanja objekta, ukoliko postoji ili se planira, se ne smije povezivati sa gradskom vodovodnom mrežom.

U slučaju racionalne i tehnički logične potrošnje u vodovodnom sistemu biće obezbijedjen pritisak na mjestu priključenja oko 2,5bar, nakon izgradnje vodovoda pored predmetne lokacije.

Za registrovanje utroška vode cijelog objekta potrebno je predvidjeti ugradnju vodomjera odgovarajućih dimenzija u šahtu na cjevovodu, posebno za stambeni, posebno za poslovni dio objekta. Ukoliko se u objektu planira više stambenih i poslovnih jedinica, potrebno je u šahtu na cjevovodu predvidjeti ugradnju vodomjera za mjerenje utroška vode svake jedinice posebno, a nikako u objektu i samim jedinicama. Ako se radi o kolektivnom stambenom objektu, onda su uslovi za ugradnju vodomjera drugačiji. Minimalne dimenzije svijetlog otvora šahta za vodomjer su 1.2x1.2x1.2 m (u koji se mogu smjestiti maksimalno 3 mala vodomjera), obavezno sa drenažom, penjalicama i poklopcem tako postavljenim da se pri silazu u šaht ne gazi po vodomjerima. Projektom obavezno prikazati detalj vodomjernog šahta - vodoinstalaterski i gradjevinski, sa specifikacijom i pravim dimenzijama fazonskih komada i armatura da bi dokazali usvojene dimenzije, osnovu i presjek kao i njegovu lokaciju na situaciji.

Svi vodomjeri koji se ugradjuju moraju biti klase C, sa mesinganim, horizontalnim kućištem, impulsnim mehanizmom i radio modulom za daljinsko očitavanje, sa magnetnim ventilom prije i propusnim ventilom poslije vodomjera, koji su prilagodjeni usvojenom programu i opremi d.o.o. "Vodovod i kanalizacija" Podgorice. Vodomjeri moraju biti sa horizontalnom osovinom, baždareni i moraju imati plombu Metrološkog zavoda Crne Gore sa oznakom ME.

Vodoinstalaterske radove na izradi priključka, nabavci i ugradnji vodomjera izvodi **isključivo** d.o.o. "Vodovod i kanalizacija" Podgorica po zahtjevu korisnika. U slučaju nepoštovanja navedenog, odnosno bespravnog priključenja na vodovodnu mrežu, vodovodni priključak će biti ukinut i preduzete odgovarajuće zakonske mjere.

Nakon sprovođenja postupka za dobijanje odobrenja za gradnju objekta i prijave gradnje nadležnom organu, potrebno je podnijeti zahtjev ovom Društvu za dobijanje gradilišnog vodovodnog priključka, ako za to bude uslova. Ukoliko umjesto vlastitog gradilišnog priključka investitor za gradjenje koristi gradsku vodu preko svog ili tuđeg registrovanog vodomjera za domaćinstvo, ili na neki drugi način, ta potrošnja će se posebno obračunati i mora da se reguliše prije dobijanja trajnog priključka. Da bi se stekli uslovi za dobijanje trajnog priključka, potrebno je da investitor pribavi potvrdu da je objekat urađen prema revidovanoj projektnoj dokumentaciji, kao i potvrdu o izmirenim obavezama od Agencije za izgradnju i razvoj Podgorice d.o.o. i uz zahtjev za stalni priključak ih dostavi d.o.o. "Vodovod i kanalizacija" Podgorice.

#### b) Fekalna kanalizacija:

Gradski sistem kanalizacione mreže je separatan, tako da se ne dozvoljava upuštanje atmosferskih voda u fekalnu kanalizaciju i obrnuto.

Na predmetnoj lokaciji nema uslova za priključenje predmetnog objekta na gradsku fekalnu kanalizaciju. Kako nije poznata dinamika izgradnje fekalne kanalizacije, potrebno je predvidjeti alternativno rješenje odvođenja otpadnih voda iz objekta.

Nakon stvaranja uslova za priključenje objekta, potrebno je da se investitor ponovo javi zahtjevom za izdavanje novih uslova priključenja i saglasnosti za priključenje na fekalnu kanalizaciju. Ovi uslovi se odnose na postojeće stanje gradske infrastrukture, odnosno nepostojanje uslova za priključenje na gradsku fekalnu kanalizaciju. Oni ne podrazumijevaju buduće stanje, te ostaje obaveza investitora da pribavi nove uslove kad se stanje na terenu promijeni.

Na područjima gdje nije izgrađena javna kanalizacija, može se kao privremeno rješenje, vršiti izgradnja septičkih jama u individualnoj izgradnji. Septičke jame se grade bez ispusta i



preliva sa vodonepropusnim dnom i zidovima. Izlaznu kanalizacionu cijev iz objekta i lokaciju septičke jame odrediti tako da se omogući što jednostavnije priključenje u buduću uličnu kanalizaciju.

S obzirom da će objekat u budućnosti biti priključen na gradsku fekalnu kanalizaciju, napominjemo da nije preporučljivo priključenje podrumskih i suterenskih etaža objekta na fekalnu kanalizaciju. U slučaju da investitor priključi pomenute etaže na kolektor fekalne kanalizacije bez prepumpavanja, d.o.o. "Vodovod i kanalizacija" Podgorica neće snositi nikakvu odgovornost od eventualnog izlivanja fekalnih voda u naprijed navedenim etažama objekata.

Ukoliko su u okviru poslovnih sadržaja u objektu predviđeni kafići, restorani ili slični sadržaji, investitor je dužan izvršiti tretman otpadnih voda prije upuštanja istih u gradsku fekalnu kanalizaciju.

c) Atmosferska kanalizacija:

Projektom obuhvatiti rješenje odvodjenja kišnih voda sa krova objekta, kao i cijele lokacije objekta. Za rješenje odvodjenja predvidjeti izgradnju retenzionog bazena (upojni bunar ili rov) na lokaciji predmetne parcele. Dimenzije retenzionog bazena dokazati proračunom. Dimenzionisati ga za prihvatanje prvog poplavnog talasa 15-to minutne kiše intenziteta 264 l/s/ha. Kišne vode se ne smiju upuštati direktno u gradsku atmosfersku kanalizaciju, kada dođe do njene realizacije, nego prvo u retenzioni bazen koji se preliva u gradsku atmosfersku kanalizaciju.

Takodje, napominjemo da postoji mogućnost da buduća atmosferska kanalizacija kapacitetom neće moći da primi vodu sa krovova i okolnog terena planiranih objekata. Atmosferska kanalizacija se ne projektuje na maksimalnu količinu padavina na odredjenom području za odredjeni povratni period, jer bi isto bilo neracionalno. S tim u vezi, ne možemo garantovati uredno odvodjenje atmosferskih voda u slučaju dugotrajnih kiša velikog intenziteta, koje mogu izazvati plavljenje podruma i suterena objekta.

d) Tehnička opremljenost projekta hidrotehničkih instalacija

Projekat treba da sadrži sve tekstualne i grafičke priloge za glavni projekat u skladu sa Pravilnikom o načinu izrade i sadržini tehničke dokumentacije za gradjenje objekta (Službeni list CG broj 044/18). Projekat unutrašnjih instalacija vodovoda i kanalizacije treba izraditi u skladu s pravilima struke i odredbama važeće zakonske regulative, a mora obuhvatiti interne instalacije vodovoda i kanalizacije do priključenja na gradski ulični vodovod odnosno do javne ulične kanalizacije uključujući i same spojeve sa istim.

U predmjeru radova obavezno treba razdvojiti radove na unutrašnjoj vodovodnoj instalaciji, koje obavlja izvodjač radova na objektu, od dijela vodovodnog priključka, koje izvodi d.o.o. "Vodovod i kanalizacija" Podgorica.

Projekat obavezno mora da sadrži preglednu situaciju u odgovarajućoj razmjeri, sa svim prikazanim elementima relevantnim za izbor projektnog rješenja. Svrha pregledne situacije na kojoj insistiramo kao obaveznom dijelu projekta, je da se može sagledati kako koncepcija kompletnog rješenja, tako i veza svih ostalih priloga datih projektom.

Napominjemo da je potrebno nakon obrade projektne dokumentacije u dijelu spoljnih i unutrašnjih instalacija, projekat dostaviti d.o.o. "Vodovod i kanalizacija" Podgorica na provjeru poštovanja uslova priključenja i davanja saglasnosti na projekat, kao i projekat uredjenja terena i eventualno sprinklera ako je predviđen.

Ovi uslovi važe 6 (šest) mjeseci od dana izdavanja.

Prilog: Situacija R = 1:5000

Podgorica,  
31.03.2023. godine

 Izvršni direktor,  
Filip Makrid, dipl.inž.građ.





17600000089



101-919-13740/2023

**UPRAVA ZA KATASTAR  
I DRŽAVNU IMOVINU****CRNA GORA****PODRUČNA JEDINICA  
PODGORICA**

Broj: 101-919-13740/2023

Datum: 23.03.2023.

KO: DONJA GORICA

Na osnovu člana 173 Zakona o državnom premjeru i katastru nepokretnosti ("Sl. list RCG" br. 29/07, "Sl. list CG" br. 73/10, 032/11, 040/11, 043/15, 037/17 i 17/18), postupajući po zahtjevu URBANIZAM 101-917/23-1113, , za potrebe izdaje se

**LIST NEPOKRETNOSTI 1084 - IZVOD**

Podaci o parcelama									
Broj	Podbroj	Broj zgrade	Plan Skica	Datum upisa	Potes ili ulica i kućni broj	Način korišćenja Osnov sticanja	Bon. klasa	Površina m <sup>2</sup>	Prihod
4363			6		DUBRAVCI	Livada 1. klase ODLUKA DRŽAVNOG ORGANA		35791	268.43
								35791	268.43

Podaci o vlasniku ili nosiocu			
Matični broj - ID broj	Naziv nosioca prava - adresa i mjesto	Osnov prava	Obim prava
	MUGOŠA PREDRAG ALEKSA	Susvojina	1/6
	MUGOŠA PREDRAG MILICA	Susvojina	1/6
	MUGOŠA BLAŽO RATKO Podgorica	Susvojina	1/2
	MUGOŠA PREDRAG SIMO	Susvojina	1/6

**Ne postoje tereti i ograničenja.**

Naplata takse je oslobođena na osnovu člana 17 Zakona o administrativnim taksama ("Sl. list CG, br. 18/19). Naplata naknade oslobođena je na osnovu člana 174 Zakona o državnom premjeru i katastru nepokretnosti ("Sl. list RCG" br. 29/07, "Sl. list CG" br. 73/10, 032/11, 040/11, 043/15, 037/17 i 17/18).

Načelnik:  
  
Slavica Bobičić, dipl. prav



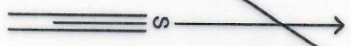
**CRNA GORA**  
**UPRAVA ZA KATASTAR I DRŽAVNU IMOVINU**  
PODRUČNA JEDINICA: PODGORICA  
Broj: 101-917/23-1113  
Datum: 29.03.2023.



# KOPIJA PLANA

Razmjera: 1:1000

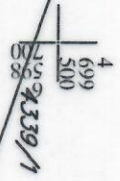
Katastarska opština: DONJA GORICA  
Broj lista nepokretnosti: 1084  
Broj plana: 15.24  
Parcela: 4363



4340



4363



4442



IZVOD IZ DIGITALNOG PLANA  
Obradio:

