



Crna Gora
Glavni Grad Podgorica
Sekretarijat za planiranje prostora i održivi razvoj
Broj: 08-332/23-280
Podgorica, 13.02.2023.godine

Ul. Vuka Karadžića br.41
81000 Podgorica, Crna Gora
Telefon: 020/ 625-637, 625-647
Faks: 020/ 625-680
e-mail:
sekretarijat.planiranje.uredjenje@podgorica.me

URBANISTIČKO-TEHNIČKI USLOVI

za izradu tehničke dokumentacije za izgradnju objekta na urbanističkoj parceli
UP 65, u okviru DUP-a „Drač Cvijetin brijeg“ u Podgorici u Podgorici.




PODNOŠILAC ZAHTJEVA: PRELEVIĆ SLOBODAN

OBRAĐIVAČ URBANISTIČKO-TEHNIČKIH USLOVA

RUKOVOĐILAC SEKTORA

Arh.Rakčević Zorica, dipl.ing

URBANISTIČKO - TEHNIČKI USLOVI

| | | |
|---|---|---|
| 1 | <p>Crna Gora Glavni Grad Podgorica Sekretarijat za planiranje prostora i održivi razvoj Broj: 08-332/23-280 Podgorica, 13.02.2023.godine</p> | <p>Glavni grad Podgorica</p>  |
| 2 | <p>Sekretarijat za planiranje prostora i održivi razvoj, na osnovu člana 74. Zakona o planiranju prostora i izgradnji objekata („Službeni list CG”, br.64/17, 44/18, 63/18, 11/19 ,82/20 i 86/22), Uredbe o povjeravanju dijela poslova Ministarstva ekologije, prostornog planiranja i urbanizma jedinicama lokalne samouprave ("Službeni list Crne Gore", br. 087/18 od 31.12.2018, 028/19 od 23.05.2019, 075/19 od 30.12.2019, 116/20 od 04.12.2020 i 76/21 od 09.07.2021, br. 141/21 od 30.12.2021 i br. 151/22 od 30.12.2022), Detaljnog urbanističkog plana „Drač Cvijetin brijeg“ u Podgorici („Službeni list Crne Gore – opštinski propisi", broj 52/18) i podnijetog zahtjeva PRELEVIĆ SLOBODANA iz Podgorice, br.08-332/23-280 od 06.02.2023.godine, izdaje :</p> | |
| 3 | <p>URBANISTIČKO-TEHNIČKE USLOVE</p> <p>za izradu tehničke dokumentacije za izgradnju objekta na urbanističkoj parceli UP 65, čijem zahvatu pripada dio prostora katastarske parcele 370/1 KO Podgorica III, na koju se odnosi zahtjev, u zahvatu Detaljnog urbanističkog plana „Drač Cvijetin brijeg“ u Podgorici.</p> | |
| 4 | <p>Detaljne podatke preuzeti iz Detaljnog urbanističkog plana „Drač Cvijetin brijeg“ u Podgorici, koji se nalazi u Registru planske dokumentacije: http://www.planovidozvole.mrt.gov.me/LAMP/PlanningDocument?m=PG, koji vodi Ministarstvo ekologije, prostornog planiranja i urbanizma.</p> | |
| 5 | PODNOŠILAC ZAHTJEVA: | PRELEVIĆ SLOBODAN |
| 6 | <p>POSTOJEĆE STANJE</p> <p>U skladu sa podacima iz lista nepokretnosti – izvod br. 1822 KO Podgorica III i kopije plana, izdatih od strane Uprave za katastar i državnu imovinu - Područnoj jedinici Podgorica, zahvat prostora katastarske parcele 65, površine 481m² je definisan kao "livada 2. klase" . Na osnovu lista nepokretnosti konstatuje se da je navedena katastarska parcela je svojina Pecović PRELEVIĆ SLOBODANA I DR., kao i da je ista neizgrađena. U listu nepokretnosti su zabilježeni tereti i ograničenja (prilog).</p> <p>U topografsko-katastarskoj podlozi na osnovu koje je izrađen planski dokument navedena katastarska parcela je evidentirana kao neizgrađena površina. List nepokretnosti br. 1822 i kopija katastarskog plana za prostor katastarske parcele 65 iz navedenog lista sastavni su dio ovih uslova.</p> | |
| 7 | <p>PLANIRANO STANJE</p> <p>Urbanistička parcela UP 65, formirana je od kat.parcele 370/1 KO Podgorica III. <i>Napomena:</i> Precizan podatak o učešću površine katastarske parcele u površini urbanističke parcele biće definisan elaboratom parcelacije po planskom dokumentu, koji izrađuje preduzeće ovlašćeno za geodetske poslove, nakon čega je elaborat neophodno ovjeriti u Upravi za katastar i državnu imovinu - Područnoj jedinici Podgorica. Površina urbanističke parcele UP 65 iznosi 480m². Planirana namjena urbanističke parcele UP 65, je „S“ (stanovanje).</p> | |

| Broj urbanističke parcele | Površina urbanističke parcele m ² | Maksimalna površina pod objektom m ² | Maksimalna bruto građevinska površina m ² | Namjena objekta | Maksimalna spratnost objekta |
|---------------------------|--|---|--|-----------------|------------------------------|
|---------------------------|--|---|--|-----------------|------------------------------|

| | | | | | |
|----|-----|-----|-----|------------|--------|
| 65 | 480 | 144 | 576 | stanovanje | P+2+Pk |
|----|-----|-----|-----|------------|--------|

U skladu sa Zakonom o planiranju i uređenju prostora Crne Gore, urbanističko-tehnički uslovi su dati u sklopu plana kroz tekstualni dio i grafičke priloge. U daljem tekstu date su bliže smjernice za sprovođenje plana.

Uslovi za parcelaciju i regulacija

Kao osnov za izradu Izmjena i dopuna DUP-a poslužila je geodetska podloga koja je potpisana i ovjerena od strane nadležnog organa (Direkcija za nekretnine Republike Crne Gore).

Ukupan izgrađeni prostor zahvaćen ovim planom je izdijeljen na urbanističke parcele, kao osnovne urbanističke cjeline.

Urbanističke parcele obuhvataju jednu ili više katastarskih parcela, ili dijelova katastarskih parcela. U najvećem broju slučajeva, granice katastarskih parcela se poklapaju sa granicama urbanističkih parcela, osim prema saobraćajnicama gdje je granica urbanističke parcele granica trotoara - regulaciona linija. Urbanističke parcele imaju direktan pristup sa saobraćajnice. Na grafičkom prilogu "Parcelacija i UTU" grafički su prikazane granice urbanističkih parcela.

U slučajevima kada granica urbanističke parcele neznatno odstupa od granice katastarske parcele organ uprave nadležan za poslove uređenja prostora prilikom izdavanja UTU-a, može izvršiti usklađivanje urbanističke parcele sa katastarskim stanjem.

Novoformirane granice urbanističkih parcela definisane su prelomnim tačkama. Regulacija ukupnog zahvata plana počiva na saobraćajnim rješenjima, koordinatama i drugim podacima koji omogućavaju tačnost prenošenja na teren.

Građevinske linije novoplaniranih objekata na novoplaniranim urbanističkim parcelama su linije do koje se može graditi i definisane su u odnosu na osovinu saobraćajnica, što omogućava očitavanje neophodnih elemenata za prenošenje na teren.

Izuzetno, građevinska linija ispod površine zemlje, ukoliko je prostor namijenjen za garažiranje, može biti maksimalno do 1,0 m od granice urbanističke parcele.

Urbanističke parcele date u grafičkim priložima mogu se udruživati ukoliko je to zahtjev investitora.

Nivelacioni plan je urađen na osnovu kota terena prezentiranih na geodetskoj podlozi i tehničkih propisa. Predloženim nivelacionim rješenjem postignuti su nagibi saobraćajnica koji su dovoljni za odvođenje površinskih voda do slivnika atmosferske kanalizacije i dalje do recipijenta.

Kote koje su date u nivelacionom planu nijesu uslovne, jer kote na terenu prikazane u geodetskoj podlozi ne omogućavaju izradu kvalitetnog nivelacionog plana. Detaljnim snimanjem terena i izradom glavnih projekata saobraćajnica moguće su manje korekcije kota iz plana na način da se obezbijedi odvođenje atmosferskih voda sa lokacije principom samoodvodnjavanja.

Kote prizemlja novih objekata treba odrediti na osnovu nivelacije saobraćajne mreže, pri čemu je potrebno voditi računa da se oborinske vode razlivaju od objekta prema okolnim ulicama.

U slučaju da je kota saobraćajnice u izvesnoj denivelaciji sa kotom urbanističke parcele posebno na dijelu uz saobraćajnicu koja je planirana uz liniju zaštite od poplava, kolski pristup parceli se može obezbijediti rampom, a pješački stepeništem. Ako se investitor odluči može se izvršiti nasipanje (obzirom da se ne radi o velikim visinskim razlikama) dijela parcele radi obezbjeđivanja pristupa u istoj ravni.

URBANISTIČKO TEHNIČKI USLOVI

POVRŠINE ZA STANOVANJE

Planirani objekti

Stambeni objekti - višeporodično stanovanje

Na novoformiranim urbanističkim parcelama moguća je izgradnja objekata pod sljedećim uslovima:

- Namjena objekta je stanovanje, sa mogućnošću poslovanja u prizemlju.
- Pretvaranje suterenskih prostora u poslovni prostor moguće je izvršiti ukoliko visina tih prostora zadovoljava propisanu visinu za poslovne prostore, i ima obezbjeđen saobraćajni pristup.
- Horizontalni gabarit je dat u grafičkom prilogu i tabelarno. Za parcele na kojima se objekti ruše i grade novi, indeks zauzetosti je max. 0.4.
- Vertikalni gabarit je dat u grafičkim priložima i tabelarno. Daje se mogućnost izgradnje suterena u zavisnosti od konfiguracije terena.
- Udaljenje objekta od granice susjedne parcele je minimum 2 m. Objekat se može podići i na manjem

| | |
|---|---|
| | <p>odstojanju, uz predhodnu saglasnost susjeda.</p> <ul style="list-style-type: none"> ▪ Kod užih urbanističkih parcela objekti se mogu graditi i kao uzidani, samostalno, uz saglasnost susjeda i uz uslov da se na kontaktnim stranama ne mogu formirati otvori. ▪ Objekti na urbanističkim parcelama broj 18 i 19 planirani su kao uzidane lamele u produžetku postojećeg objekta na urbanističkoj parceli broj 20. Za ove objekte obavezno je u postupku projektovanja ispoštovati horizontalnu podjelu postojećeg objekta, kao i kotu suterenske etaže postojećeg objekta. ▪ Kota prizemlja dozvoljena je do 1,20 m od kote terena. ▪ Visina nadzotka potkrovlja može biti maksimalno do 2,20 m ukoliko se radi o izvedenom stanju na dijelu objekta a za nove objekte 1,20m. ▪ Krovove raditi kose, dvovodne ili viševodne. ▪ Parkiranje obezbijediti u okviru objekta ili na otvorenom parking prostoru u okviru parcele. ▪ Ako se suterenska etaža koristi za parkiranje gabarit može biti do min. 1 m do susjedne parcele. ▪ Za parcele na kojima se objekti ruše i grade novi i udruživanjem formiraju veće urbanističke parcele, indeks zauzetosti je max. 0.4. Ostali parametri su iz predhodnog teksta. <p>Preporuka: Izrada idejnog rješenja za objekat u cjelini. Idejnim rješenjem treba predvidjeti faze realizacije i parterno uređenje jedinstveno za parcelu.</p> <p>Uređenje urbanističke parcele</p> <p>Urbanističke parcele urediti u duhu tradicionalnog korišćenja prostora: popločavanjem pješačkih površina, ozelenjavanjem – zatravnjivanjem i sadnjom autohtonih biljnih vrsta.</p> <p>Ogradu oko urbanističke parcele postaviti po obodu iste na račun vlasničke parcele. Ogradu na granici između dvije urbanističke parcele moguće je postaviti po osovini uz saglasnost susjeda. Nove ograde se mogu postaviti do visine od 1.5 m. Postojeće ograde se mogu rekonstruisati sa maksimalnom visinom do 2.0 m.</p> <p><u>OBLIKOVANJE I MATERIJALIZACIJA</u></p> <p>Arhitektonski volumeni objekata moraju biti pažljivo projektovani sa ciljem dobijanja homogene slike naselja i grada.</p> <p>Fasade objekata kao i krovni pokrivači su predviđeni od kvalitetnog i trajnog materijala i kvalitetno ugrađeni.</p> <p>Obrada prozorskih otvora i vrata u skladu sa arhitekturom i materijalizacijom objekta.</p> <p>Svi objekti moraju biti izgrađeni prema važećim propisima za građenje u seizmičkim područjima.</p> <p><u>SMJERNICE ZA POVEĆANJE ENERGETSKE EFIKASNOSTI, RACIONALNU POTROŠNJU ENERGIJE I KORIŠĆENJE OBNOVLJIVIH IZVORA ENERGIJE</u></p> <p>Na planu racionalizacije potrošnje energije predlažu se dvije osnovne mjere: štednja i korišćenje alternativnih, odnosno obnovljivih izvora energije.</p> <p>Osnovna mjera štednje koju ovaj DUP predlaže je poboljšanje toplotne izolacije prostorija, koja u ljetnjem periodu ne dozvoljava pregrijavanje dok u zimskom zadržava toplotu. Osim odgovarajuće termoizolacije potrebno je voditi računa o adekvatnoj veličini otvora vodeći računa o mikroklimatskim uslovima ovog podneblja.</p> <p>Klimatski uslovi Podgorice omogućuju korišćenje sunčeve energije, pogotovu u vidu pasivnog solarnog sistema.</p> |
| 8 | <p>PREPORUKE ZA SMANJENJE UTICAJA I ZAŠTITU OD ZEMLJOTRESA, KAO I DRUGE USLOVE ZA ZAŠTITU OD ELEMENTARNIH NEPOGODA I TEHNIČKO-TEHNOLOŠKIH I DRUGIH NESREĆA</p> |
| | <p><u>Mjere zaštite od elementarnih i drugih nepogoda</u></p> <p>Mjere zaštite od elementarnih nepogoda obuhvataju preventivne mjere kojima se sprječava ili ublažava dejstvo elementarnih nepogoda. Elementarne nepogode mogu biti:</p> <ul style="list-style-type: none"> ▪ Prirodne nepogode (zemljotres, požari, klizanje tla, poplave, orkanski vetrovi, sniježne lavine i nanosi i dr.); ▪ Nepogode izazvane djelovanjem čovjeka (nesolidna gradnja, havarije industrijskih postrojenja, požari velikih razmera, eksplozije i dr.); ▪ Drugi oblik opšte opasnosti (tehničko-tehnološke katastrofe, kontaminacija, i dr.). <p>Štete izazvane elementarnim nepogodama u Crnoj Gori su veoma velike (materijalna dobra i gubici ljudskih života). Naročito su izražene štete od zemljotresa, požara, poplava, klizišta i jakih vjetrova. Kako su štete od elementarnih nepogoda po karakteru slične ratnim katastrofama, ciljevi i mjere zaštite su delimično identični. U cilju zaštite od elementarnih nepogoda postupiti u skladu sa Zakonom o zaštiti i spašavanju ("Službeni list Crne Gore br.13/07, 05/08, 86/09, 32/11 i 54/16) i Pravilnikom o mjerama zaštite od elementarnih nepogoda ("Službeni list RCG br. 8/93).</p> <p><u>Uslovi i mjere zaštite od zemljotresa</u></p> <p>Preporuke za projektovanje objekata aseizmičnih konstrukcija:</p> <ul style="list-style-type: none"> ▪ Mogu se graditi objekti različite spratnosti uz pravilan (optimalan) izbor konstruktivnih sistema i materijala. ▪ Horizontalni gabarit objekta u osnovi treba da ima pravilnu geometrijsku formu, koja je simetrična u odnosu na glavne ose objekta, npr. pravougaona, kvadratna i sl.. ▪ Principijelno izbjegavati rekonstrukciju sa nadogradnjom objekta gdje se mjenja postojeći konstruktivni sistem, u protivnom obavezna je prethodna statička i seizmičkih analiza, sa ciljem obezbjeđivanja dokaza o mogućnosti pristupanja rekonstrukciji. ▪ Izbor i kvalitet materijala i način izvođenja objekta od bitnog su značaja za sigurnost i ponašanje |

| | |
|--|--|
| | <p>objekta, izloženih seizmičkom dejstvu.</p> <ul style="list-style-type: none"> ▪ Armirano-betonske i čelične konstrukcije posjeduju visoku seizmičku otpornost. Pored ramovskih armirano-betonskih konstrukcija može biti primjenjena izgradnja objekata ramovskih konstruktivnih sistema ojačanih sa armirano-betonskim dijafragmama (jezgrima), kao i konstrukcija sa armirano-betonskim platnima. Ove konstrukcije su naročito ekonomične za visine objekata do 15 spratova. ▪ Kod zidanih konstrukcija preporučuje se primjena zidanja, ojačanog horizontalnim i vertikalnim serklažima i armirane konstrukcije različitog tipa. Obično zidanje, samo sa horizontalnim i vertikalnim serklažima treba primjenjivati za objekte manjeg značaja i manje visine (do 2 sprata visine). ▪ Kod projektovanja konstrukcija temelja prednost imaju one konstrukcije koje sprečavaju klizanja u kontaktu sa tlom i pojavu neravnomjernih slijeganja. Opterećenje koje se prenosi preko temeljne konstrukcije na tlo mora da bude homogeno raspoređeno po cijeloj kontaktnoj površini. Treba obezbjediti dovoljnu krutost temeljne konstrukcije, a posebno na spojevima temeljnih greda sa stubovima konstrukcije. <p>Preporuke za projektovanje infrastrukturnih sistema:</p> <ul style="list-style-type: none"> ▪ Pri projektovanju vodova infrastrukture, a naročito glavnih dovoda potrebno je posebnu pažnju posvetiti inženjersko-geološkim i seizmološkim uslovima terena i tla. ▪ Za izradu vodova infrastrukture treba koristiti fleksibilne konstrukcije, koje mogu da slede deformacije tla. Izbjegavati upotrebu krutih materijala (narmiran beton, azbest-cementne cijevi i sl.) za izradu vodova infrastrukture. ▪ Izbjegavati nasipne, močvarne i nestabilne terene za postavljanje trasa glavnih vodova svih instalacija. ▪ Podzemne električne instalacije treba obezbjediti uređajima za isključenje pojedinih reiona. ▪ Projektovanju saobraćajnica treba prići ne samo sa ekonomsko-saobraćajnog već i sa aspekta planiranja i projektovanja saobraćaja na seizmički aktivnim područjima. ▪ U sistemu saobraćajnica poželjno je obezbjediti paralelne veze tako da u slučaju da jedna postane neprohodna, postoji mogućnost da se preko druge obezbjedi nesmetano odvijanje saobraćaja. <p>U cilju zaštite od zemljotresa, postupiti u skladu sa odredbama Pravilnika o tehničkim normativima za izgradnju objekata u seizmičkim područjima (Službeni list SFRJ br. 52/90).</p> <p>Smjernice za zaštitu od požara i eksplozija se sprovode:</p> <ul style="list-style-type: none"> ▪ poštovanjem propisanih rastojanja između objekata različitih namjena kako bi se spriječilo širenje požara sa jednog objekta na drugi, kao i vertikalnih gabarita; ▪ izgradnjom saobraćajnica propisane širine tako da omogućе prolaz vatrogasnim vozilima do svih parcela i objekata na njima, kao i garažama, manevrisanje vatrogasnih vozila, kao i nesmetani saobraćajni tok; ▪ pravilnim odabirom materijala i konstrukcije kako bi se povećao stepen otpornosti zgrade ili požarnog segmenta prema požaru; ▪ izgradnjom hidrantske mreže sa pravilnim rasporedom nadzemnih hidranata; ▪ uvlačenjem zelenih pojaseva prema centralnoj zoni naselja, osim visokovredne komponentne uređenja prostora, dobijaju se privremene saobraćajnice u vanrednim prilikama za evakuaciju korisnika prostora i kretanje operativnih jedinica; ▪ prilikom izrade investiciono-tehničke dokumentacije obavezno izraditi projekte ili elaborate zaštite od požara (i eksplozija ako se radi o objektima u kojima se definišu zone opasnosti od požara i eksplozija), planove zaštite i spasavanja prema izrađenoj procjeni ugroženosti za svaki hazard posebno i za navedenu dokumentaciju pribaviti odgovarajuća mišljenja i saglasnost u skladu sa Zakonom; ▪ za objekte u kojima se u skladište, pretaču, koriste ili u kojim se vrši promet opasnih materija obavezno pribaviti mišljenje na lokaciju od nadležnih organa kako ti objekti svojim zonama opasnosti ne bi ugrozili susjedne objekte; ▪ djelovanjem vatrogasnih jedinica opštine Podgorica u vanrednim situacijama (vatrogasnim ekipama omogućiti pristup lokalnim saobraćajnicama i najbližim vodnim objektima). <p>Prilikom izrade tehničke dokumentacije pridržavati se sljedeće zakonske regulative: Zakon o zaštiti i spašavanju („SL. Crne Gore“ br 13/07, 05/08, 86/09 i 32/11), Pravilnik o tehničkim normativima za hidrantsku mrežu za gašenje požara (SL.SFRJ , br 30/91), Pravilnik o tehničkim normativima za pristupne puteve, okretnice i uređenje platoe za vatrogasna vozila u blizini objekata povećanog rizika od požara (Sl.SFRJ, br.8/95), Pravilnik o tehničkim normativima za zaštitu visokih objekata od požara (SL.SFRJ, br. 7/84), Pravilnik o tehničkim normativima za zaštitu skladišta od požara i eksplozija (SL.SFRJ, br.24/87), Pravilnik o izgradnji postrojenja za zapaljive tečnosti i o uskladištenju i pretakanju zapaljivih tečnosti (SL.SFRJ, br.20/71 i uskladištenju i pretakanju goriva (SL. SFRJ, br.27/71), Pravilnik o izgradnji postrojenja za tečni naftni gas i o uskladištavanju i pretakanju tečnog naftnog gasa (SL. SFRJ, br.24/71 i 26/71).</p> <p>Pored navedenog, prilikom izrade tehničke dokumentacije i izvođenja objekta neophodno je primijeniti važeću regulativu iz oblasti zaštite od zemljotresa, zaštite od elementarnih i drugih nepogoda, zaštite od požara, mjera zaštite i zdravlja na radu itd.</p> |
|--|--|

| | |
|---|---|
| 9 | USLOVI I MJERE ZAŠTITE ŽIVOTNE SREDINE I KORIŠĆENJA ALTERNATIVNIH IZVORA ENERGIJE |
| | <p>Poboljšanje energetske efikasnosti posebno se odnosi na ugradnju ili primjenu niskoenergetskih zgrada, unaprijeđenje uređaja za klimatizaciju i pripremu tople vode koriscenjem solarnih panela za zagrijavanje, unaprijeđenje rasvjete upotrebom izvora svjetla sa malom instalisanom snagom (LED), koncepta inteligentnih zgrada (upravljanje potrošnjom energije glavnih potrošaca sa centralnog mjesta). Sve nabrojane mogućnosti se u određenoj mjeri mogu koristiti pri izgradnji objekata na području zahvata.</p> <p>Kada su u pitanju obnovljivi izvori energije, posebno treba naglasiti potencijalnu primjenu energije direktnog sunčevog zračenja.</p> <p>Sunčeva energija se kao neiscrpan izvor energije u zgradama koristi na tri načina:</p> <ul style="list-style-type: none"> ▪ pasivno - za grijanje i osvjjetljenje prostora, ▪ aktivno - sistem kolektora za pripremu tople vode, ▪ fotonaponske sunčane ćelije za proizvodnju električne energije. <p>Na ovom području postoje mogućnosti za sva tri načina korišćenja sunčeve energije – za grijanje i osvjjetljavanje prostora, grijanje vode (klasični solarni kolektori) i za proizvodnju električne energije (fotonaponske ćelije).</p> <p>U ukupnom energetskom bilansu kuća važnu ulogu igraju toplotni efekti sunca. U savremenoj arhitekturi puno pažnje posvećuje se prihvatu sunca i zaštiti od pretjeranog osunčanja, jer se i pasivni dobici toplote moraju regulisati i optimizovati u zadovoljavajuću cjelinu. Ako postoji mogućnost orijentacije kuće prema jugu, staklene površine treba koncentrisati na južnoj fasadi, dok prozore na sjevernoj fasadi treba maksimalno smanjiti da se ograniče toplotni gubici. Pretjerano zagrijavanje ljeti treba spriječiti sredstvima za zaštitu od sunca, pokretnim sunčanim zastorima od materijala koji sprečavaju prodor UV zraka koji podižu temeperaturu, usmjeravanjem dnevnog svjetla, zelenilom, prirodnim provjetravanjem i sl. Savremeni tzv. "daylight" sistemi koriste optička sredstva da bi podstakli refleksiju, lomljenje svjetlosnih zraka, ili za aktivni ili pasivni prihvati svjetla. Savremene pasivne kuće danas se definišu kao građevine bez aktivnog sistema za zagrijavanje konvencionalnim izvorima energije.</p> <p>Za izvedbu objekata uz navedene energetske mjere potrebno je primjenjivati (uz prethodnu pripremu stručnu i zakonodavnu) Direktivu 2002/91/EC Evropskog parlamenta (Directive 2002/91/EC of the European Parliament and of the Council of 16 December 2002 on the energy performance of buildings (Official Journal L 001,04/01/2003) o energetskim svojstvima zgrada, što podrazumijeva obavezu izdavanja sertifikata o energetskim svojstvima zgrade, kome rok valjanosti nije duži od 10 god.</p> <p>Korišćenje solarnih kolektora se preporučuje kao mogućnost određene uštede u potrošnji električne energije, pri čemu se mora povesti računa da ne budu u koliziji sa karakterističnom tradicionalnom arhitekturom.</p> <p>Za proizvodnju električne energije pomoću fotonaponskih elemenata, potrebno je uraditi prethodnu sveobuhvatnu analizu tehničkih, ekonomskih i ekoloških parametara.</p> <p>U procesu uspostavljanja održive potrošnje energije prioritet treba dati racionalnom planiranju potrošnje, tj. implementaciji mjera energetske efikasnosti u svim segmentima energetskog sistema.</p> <p>Održiva gradnja je svakako jedan od značajnijih segmenata održivog razvoja koji uključuje:</p> <ul style="list-style-type: none"> ▪ Upotrebu građevinskih materijala koji nisu štetni po životnu sredinu; ▪ Energetsku efikasnost zgrada; ▪ Upravljanje otpadom nastalim prilikom izgradnje ili rušenja objekata. <p>Energetski i ekološki održivo graditeljstvo teži:</p> <ul style="list-style-type: none"> ▪ Smanjenju gubitaka toplote iz objekta poboljšanjem toplotne zaštite spoljnih elemenata ▪ i povoljnim odnosom osnove i volumena zgrade; ▪ Povećanju toplotnih dobitaka u objektu povoljnom orijentacijom zgrade i korišćenjem ▪ sunčeve energije; ▪ Korišćenju obnovljivih izvora energije u zgradama (sunce, vjetar, biomasa itd.); ▪ Povećanju energetske efikasnosti termoenergetskih sistema. <p>Cilj sveobuhvatne uštede energije, a time i zaštite životne sredine je stvoriti preduslove za sistemsku sanaciju i rekonstrukciju postojećih zgrada, a zatim i povećanje obavezne toplotne zaštite novih objekata. Prosječno stariji postojeći objekti godišnje troše 200-300 kWh/m² energije za grijanje, standardno izolovane kuće ispod 100, savremene niskoenergetske kuće oko 40, a pasivne 15 kWh/m² i manje.</p> <p>Nedovoljna toplotna izolacija dovodi do povećanih toplotnih gubitaka zimi, hladnih spoljnih konstrukcija, oštećenja nastalih vlagom (kondenzacijom) kao i pregrijavanja prostora ljeti.</p> <p>Posljedice su oštećenja konstrukcije, nekonformno i nezdravo stanovanje i rad. Zagrijavanje takvih prostora zahtjeva veću količinu energije što dovodi do povećanja cijene korišćenja i održavanja prostora, ali i do većeg zagađenja životne sredine. Poboljšanjem toplotno izolacionih karakteristika zgrade moguće je postići smanjenje ukupnih gubitaka toplote za prosječno 40 do 80%.</p> <p>Kod gradnje novih objekata važno je već u fazi idejnog projekta u saradnji sa projektantom predvidjeti sve što je potrebno da se dobije kvalitetna i optimalna energetski efikasna zgrada.</p> <p>Zato je potrebno:</p> <ul style="list-style-type: none"> ▪ Analizirati lokaciju, orjentaciju i oblik objekta; ▪ Primjeniti visoki nivo toplotne izolacije kompletnog spoljnog omotača objekta i izbjegavati toplotne mostove; ▪ Iskoristiti toplotne dobitke od sunca i zaštititi se od pretjeranog osunčanja; ▪ Koristiti energetski efikasan sistem grijanja, hlađenja i ventilacije, i kombinovati ga sa obnovljivim izvorima energije. <p>U odnosu na planiranu namjenu potrebno je u fazi implementacije predmetnog plana sprovesti čitav niz</p> |

legislativnih, planskih, organizacionih, tehničko-tehnoških mera zaštite kako bi se predupredila eventualna zagađenja. Obaveza je investitora da se, prilikom izrade tehničke dokumentacije za objekte koji mogu izazvati zagađenja životne sredine, obrati nadležnom organu za poslove zaštite životne sredine sa Zahtjevom o potrebi izrade Procjene uticaja na životnu sredinu u skladu sa propozicijama Zakon o procjeni uticaja na životnu sredinu i Uredbom o projektima za koje se vrši procjena uticaja na životnu sredinu. Prije izgradnje objekata potrebno je prostor opremiti svom potrebnom komunalnom infrastrukturom kako bi se izbjegla oštećena i zagađenja osnovnih činilaca životne sredine. Izgradnja objekata, izvođenje radova, odnosno obavljanje tehnološkog procesa, može se vršiti pod uslovom da se ne izazovu trajna oštećenja, zagađivanje ili na drugi način degradiranje životne sredine.

Sve objekte je potrebno priključiti na kanalizacioni sistem, a ukoliko to iz tehničkih razloga nije moguće, za takve objekte obezbijediti izgradnju/postavljanje vodonepropusnih septičkih jama i njihovo redovno održavanje/praznjenje od strane nadležne institucije. Nakon ispuštanja prečišćene otpadne vode u recipijent ne smije se ni u kom slučaju narušiti kvalitet recipijenta odnosno recipijent mora ostati u okviru klase i kategorije recipijenta predviđene Uredbom o klasifikaciji i kategorizaciji površinskih i podzemnih voda i Zakonom o vodama. Potrebno je da otpadne vode imaju kvalitet komunalne vode, odnosno otpadne vode koja se može upuštati u kanalizaciju po Pravilniku o kvalitetu i sanitarno tehničkim uslovima za ispuštanje otpadnih voda u recipijent i javnu kanalizaciju, načinu i postupku ispitivanja kvaliteta otpadnih voda, minimalnom broju ispitivanja i sadržaju izvještaja o utvrđenom kvalitetu otpadnih voda. U slučaju da kvalitet otpadne vode ne ispunjava kvalitet komunalne otpadne vode potrebno je izvršiti prečišćavanje prije upuštanja u kanalizacioni sistem. Zabranjeno je upuštanje fekalne kanalizacije u bilo koji objekat za odvođenje kišne kanalizacije kao i upuštanje kišnicu u fekalnu kanalizaciju. Za tretman atmosferskih voda sa manipulativnih saobraćajnih površina, posebno za parking u funkciji planiranih objekata predvidjeti separatore ulja i taložnike kako bi se spriječilo njihovo rasipanje i obezbijediti njihovo redovno održavanje od strane nadležne službe. Vršiti kontrolu kvaliteta vode i izvora zagađivanja, zabranom i ograničavanjem unošenja u vode opasnih i štetnih materija- supstanci.

Posebним mjerama smanjivati rizike od zagađivanja zemljišta pri skladištenju, prevozu i pretakanju naftnih derivata ili opasnih hemikalija. Predvidjeti preventivne i operativne Smjernice za zaštitu, reagovanja i postupke sanacije za slučaj havarijskog izlivanja opasnih materija u zemljište.

Legislativom su određeni najviši dopušteni nivoi buke. Buka štetna po zdravlje je svaki zvuk iznad granične vrijednosti. Zaštita od buke obuhvata mjere koje se preduzimaju u cilju: sprječavanja ili smanjivanja štetnih uticaja buke na zdravlje ljudi i životnu sredinu; utvrđivanja nivoa izloženosti buci u životnoj sredini na osnovu domaćih i međunarodno prihvaćenih standarda; prikupljanja podataka o nivou buke u životnoj sredini i obezbjeđivanja njihove dostupnosti javnosti; postizanja i očuvanja zadovoljavajućeg nivoa buke u životnoj sredini. Zaštita od buke postiže se: uspostavljanjem sistema kontrole izvora buke; planiranjem, praćenjem, sprječavanjem i ograničavanjem upotrebe izvora buke; podizanjem pojaseva zaštitnog zelenila i tehničkih barijera na najugroženijim lokacijama (pojasevi uz postojeće i planirane saobraćajnice); izradom akustičkih karata na bazi jedinstvenih indikatora buke i metoda procjene buke u životnoj sredini; izradom akcionih planova kratkoročnih, srednjoročnih i dugoročnih mjera zaštite od buke u životnoj sredini. Mjerama zaštite od buke sprječava se nastajanje buke, odnosno smanjuje postojeća buka na granične vrijednosti nivoa buke. Smjernice za zaštitu od buke vezane su za izbor i upotrebu niskobučnih mašina prilikom izgradnje objekata, uređaja, sredstava za rad i transport, a sprovode se primjenom najbolje dostupnih tehnika koje su tehnički i ekonomski isplative.

Određivanje lokacija za postavljanje kontejnerskih boksova urediti prema smjernicama nadležnog komunalnog preduzeća, a u skladu sa Zakonom o upravljanju otpada ("Sl. list Crne Gore", br. 64/11 i 39/16).

Prilikom izrade projektne dokumentacije primijeniti Zakon o zaštiti i spašavanju (Sl. list CG br. 13/07, smjernice Nacionalne strategije za vanredne situacije i nacionalni i opštinski planovi zaštite i spašavanja. Prilikom izrade tehničke dokumentacije treba izraditi Projekat ili Elaborat zaštite od požara (i eksplozija ako se radi o objektima u kojima se definišu zone opasnosti od požara i eksplozija) i planovi zaštite i spašavanja prema izraženoj procjeni ugroženosti za svaki hazard posebno, te na navedeno pribaviti saglasnosti i mišljenja u skladu sa Zakonom, ukoliko postoji potreba za izradu navedenog za predmetni objekat.

Zaštita životne sredine i efikasno upravljanje energijom prije svega podrazumijevaju poštovanje svih propisa utvrđenih zakonskom regulativom. U tom kontekstu je, na osnovu planiranih namjena na prostoru koji je predmet DUP-a, dominantno potrebno primjenjivati propozicije sljedećih zakonskih i podzakonskih akata:

- Zakona o životnoj sredini („Službeni list Crne Gore“, br. 52/16);
- Zakona o efikasnom korišćenju energije („Službeni list Crne Gore“, br. 57/14, 03/15 i 25/19);
- Zakona o procjeni uticaja na životnu sredinu („Službeni list Crne Gore“, br. 75/18);
- zakon o strateškoj procjeni uticaja na životnu sredinu („Službeni list RCG“, br. 80/05, „Službeni list Crne Gore“, br. 73/10, 40/11, 59/11 i 52/16);
- Zakona o vodama („Službeni list RCG“, br. 27/07, „Službeni list Crne Gore“, br. 73/10, 31/11, 47/11, 48/15, 52/16, 55/16, 02/17, 08/17 i 84/18);
- Zakona o zaštiti vazduha („Službeni list Crne Gore“, br. 25/10, 40/11 i 43/15);
- Zakona o zaštiti od buke u životnoj sredini („Službeni list Crne Gore“, br. 28/11, 01/14 i 02/18);
- Zakona o upravljanju otpadom („Službeni list Crne Gore“, br. 64/11 i 39/16);

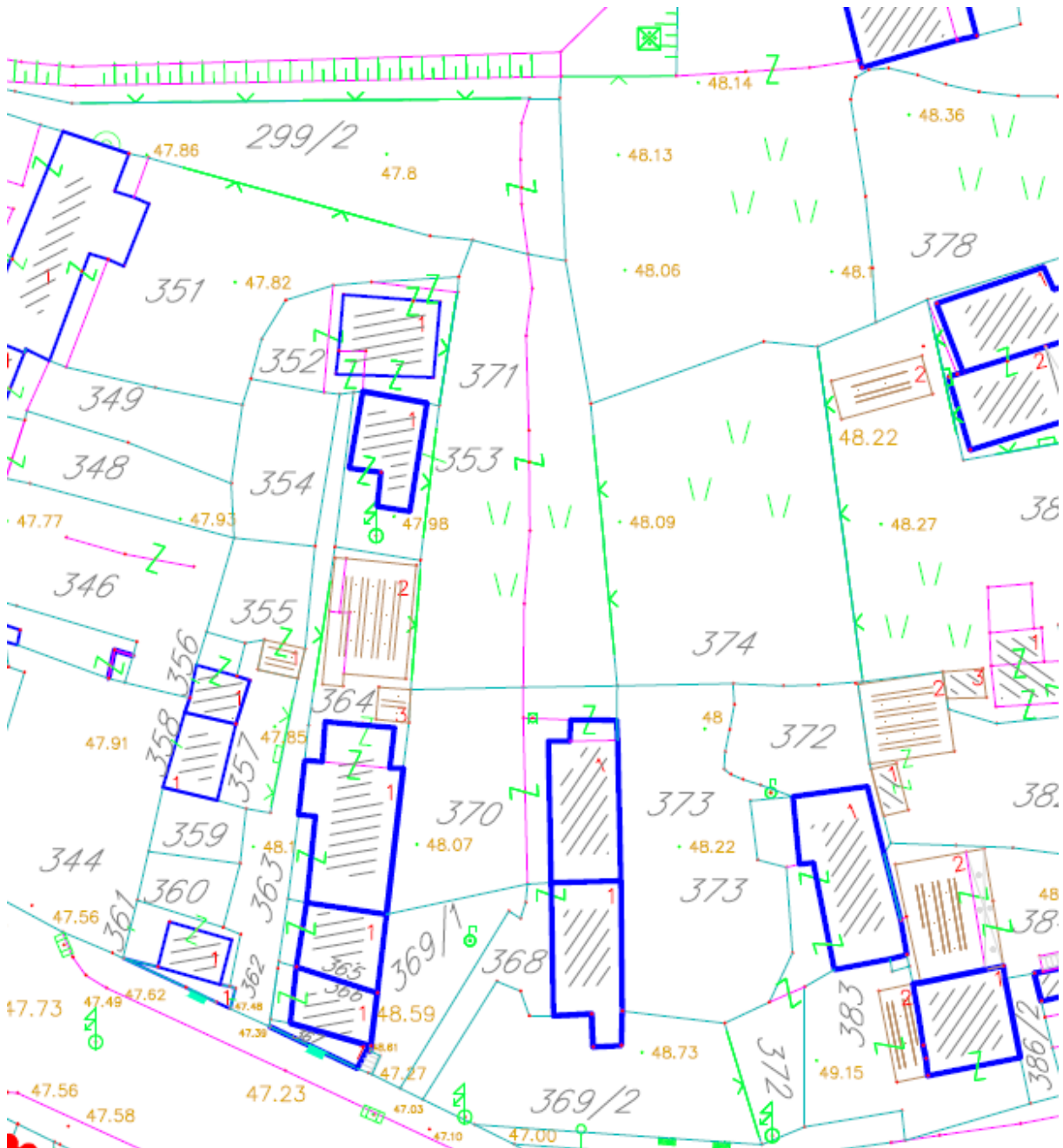
i ostala važeća regulativa, normativa i standardi iz oblasti zaštite životne sredine i upravljana energijom.

| | |
|----|--|
| 10 | USLOVI ZA PEJZAŽNO OBLIKOVANJE |
| | <p>Zelene površine ograničenog korišćenja (Površine za pejzažno uređenje ograničene namjene) Zelenilo stambenih objekata i blokova</p> <p>Uslovi navedeni za poslovne objekte vaze i za one objekte u zahvatu plana koji imaju poslovanje u prizemlju. Stanovanje ovoj kategoriji daje multifunkcionalan karakter tj. na istoj površini će se sublimirati pored estetsko-dekorativno-higijenskog karaktera zelene površine i funkcionalan karakter. Potrebno je formirati dio zelene površine koji će zadovoljiti potrebe ljudi koji žive u ovim objektima. To su prije svega prostori za miran odmor, rekreaciju kao i dječja igralista.</p> <p>Treba obezbijediti optimalnu raznovrsnost sadnog materijala ali pri tome ne izgubiti mjeru - pronaći prostor za slobodne travne površine za igru, odmor i šetnju. Dvorištu treba dati živost tokom čitave godine - prelivanje perioda cvjetanja, listanja i plodonošenja. U tom smislu birati vrste sa najdužim vegetacijskim periodom, otpornim na antropogeni faktor, forsirati vrste sa pojačanim fitocidnim i baktericidnim svojstvima.</p> <p>Naročito je važno zadržati svako formirano i očuvano stablo.</p> <p>Ova vrsta zelenih površina, koja se nalazi neposredno uz i oko kuća za stanovanje u kompozicionom smislu predstavlja jednu cjelinu. Svojim postojanjem doprinose u prvom redu stvaranju povoljnijih mikroklimatskih uslova sredine. Zeleni nasadi predviđeni su od voćaka i dekoprativnih vrsta. (Magnolia grandiflora, Magnolia liliflora, Gardenia jasminoides, Juniperus horisontalis var. Glauca, Rosa Marlena, Pinus mugo var. mugus, Pittosporum tobira itd.) koje će kompoziciono proizaći iz arhitekture i želje samih vlasnika. Granica parcela određena je živom ogradom Syrynga vulgaris, Cornus mast, Lonicera tatarica, Thuja orientalis visine 80-100 cm ili odgovarajućom ogradom. Zelenilo uz individualno i kolektivno stanovanje stvara slobodan prostor za odmor, igru i rekreaciju, što se ostvaruje sadnjom i njegovanjem.</p> <p>Osnovna pravila za uređenje okućnice: Pristup do ulaza u kuću je najatraktivniji, pa mu je potrebno posvetiti posebnu pažnju. Ne treba zaboraviti kolski prilaz, parking i rasvjetu. Prostor za boravak dobro je smjestiti u južni, jugoistočni ili jugozapadni dio vrta i neposredno ga povezati sa kuhinjom, kako bi se mogao koristiti kao prostor za ručavanje. Prostor za odmor obično se smješta dalje od objekta, tamo gdje se može smjestiti paviljon, pergola i sl. Ovdje su dobrodošli detalji, kao bazenčić, česma... Koristan vrt (povrtnjak i voćnjak) trebalo bi smjestiti u najudaljeniji dio vrta. Staze u vrtu su važan elemenat. Oblikom ih treba prilagoditi kompoziciji drveća i žbunja. One moraju lako voditi u razne djelove vrta. Kod manjih vrtova postaviti ih uz ivicu parcele, kako bi površina djelovala što kompaktnije.</p> |
| 11 | USLOVI I MJERE ZAŠTITE NEPOKRETNIH KULTURNIH DOBARA I NJIHOVE ZAŠTIĆENE OKOLINE |
| | <p>Ukoliko se prilikom izvođenja građevinskih i zemljanih radova bilo koje vrste na području zahvata naiđe na nalazište ili nalaze arheološkog značenja, prema članu 87 i članu 88. Zakona o zaštiti kulturnih dobara (Sl. List RCG, br. 49/10, 40/11) pravno ili fizičko lice koje neposredno izvodi radove, dužno je prekinuti radove i o nalazu bez odgađanja obavijestiti Ministarstvo kulture i Upravu za zaštitu kulturnih dobara radi utvrđivanja daljeg postupka.</p> |
| 12 | USLOVI ZA LICA SMANJENE POKRETLJIVOSTI I LICA SA INVALIDITETOM |
| | <p>Kretanje lica sa posebnim potrebama omogućiti projektovanjem oborenih ivičnjaka na mjestu pješačkih prelaza, kao i povezivanjem rampom denivelisanih prostora, obezbjeđenjem dovoljne širine, bezbjednih nagiba i odgovarajućom obradom površina, a sve u skladu sa Pravilnikom o bližim uslovima i načinu prilagođavanja objekata za pristup i kretanje lica smanjene pokretljivosti i lica sa invaliditetom („Službeni list Crne Gore“, br.48/13 i 44/15).</p> <p>Potrebno je omogućiti pristup lica sa posebnim potrebama u sve objekte koji svojom funkcijom podrazumjevaju prisustvo građana koji nisu zaposleni u radnim organizacijama. Kroz objekte u kojima je omogućen rad licima sa posebnim potrebama neophodno je obezbijediti nesmetano kretanje kolica, pristup u odgovarajuće dimenzionisane liftove i sanitarne prostorije.</p> <p>Rampa za savladavanje visinske razlike do 120 cm, u unutrašnjem ili spoljašnjem prostoru može imati dopušteni nagib do 1:20 (5%), a izuzetno, za visinsku razliku do 76cm, dopušteni nagib smije biti do 1:12 (8,3%).</p> <p>Pri projektovanju i građenju saobraćajnih površina potrebno je pridržavati se odredaba ovog DUP-a, kao i standarda i propisa koji karakterišu ovu oblast (Pravilnik o uslovima za planiranje i projektovanje objekata u vezi sa nesmetanim kretanjem dece, starih, hendikepiranih i invalidnih lica).</p> |

| | |
|-------|---|
| 13 | MOGUĆNOST FAZNOG GRAĐENJA OBJEKTA |
| | Objekat se može realizovati fazno do maksimalnih parametara. Zakonom članom 76 definisano je da ukoliko se Investitor odluči za faznu realizaciju to mora biti po konstruktivnim i funkcionalnim cjelinama, što znači da svaka faza mora predstavljati arhitektonsku cjelinu. Obavezno je kroz izradu Idejnog rješenja za objekat u cjelini jasno naznačiti faze realizacije. |
| 14 | USLOVI ZA PRIKLJUČENJE NA INFRASTRUKTURU |
| 17.1. | Uslovi priključenja na elektroenergetsku infrastrukturu |
| | Detaljne podatke o snabdjevenosti planiranih kapaciteta u zahvatu planskog dokumenta elektroenergetskom infrastrukturom potrebno je preuzeti iz tekstualnog Detaljnog urbanističkog plana „Drač Cvijetin brijeg“ u Podgorici koji se nalazi u Registru planske dokumentacije koji vodi Ministarstvo ekologije, prostornog planiranja i urbanizma. Tehničku dokumentaciju u dijelu elektroenergetskih instalacija potrebno je izraditi u skladu sa planom elektroenergetske infrastrukture, važećim tehničkim propisima i normativima. Prilikom izrade tehničke dokumentacije za fazu elektroenergetske infrastrukture potrebno je poštovati regulative, standarde i normative, te pribaviti saglasnost nadležnog preduzeća. Mjesto i način priključenja objekta na elektroenergetsku mrežu određuje se nakon izrade tehničke dokumentacije stručne službe CEDIS-a. |
| 17.2. | Uslovi priključenja na vodovodnu i kanalizacionu infrastrukturu |
| | Tehničku dokumentaciju u dijelu hidrotehničkih instalacija potrebno je izraditi u skladu sa planom hidrotehničke infrastrukture iz planskog dokumenta, važećim tehničkim propisima, normativima, i uslovima priključenja na vodovodnu i fekalnu kanalizacionu infrastrukturu, u skladu sa aktom preduzeća "Vodovod i kanalizacija", koji je stastavni dio ovih uslova. Detaljne podatke o hidrotehničkoj infrastrukturnoj mreži i smjernicama za sprovođenje plana u dijelu hidrotehničke (vodovodna, fekalna i atmosferska kanalizacija) potrebno je preuzeti iz tekstualnog dijela Detaljnog urbanističkog plana „Drač Cvijetin brijeg“ u Podgorici , koji se nalazi u Registru planske dokumentacije koji vodi Ministarstvo ekologije, prostornog planiranja i urbanizma. |
| 17.3. | Uslovi priključenja na saobraćajnu infrastrukturu |
| | Urbanističkoj parceli UP 65 u okviru Detaljnog urbanističkog plana „Drač Cvijetin brijeg“ u Podgorici , u Podgorici pristupa se sa saobraćajnice prikazane u prilogu "Saobraćaj". Detaljne podatke o saobraćajnoj infrastrukturnoj mreži i smjernicama za sprovođenje plana u dijelu saobraćaja potrebno je preuzeti iz tekstualnog dijela Detaljnog urbanističkog plana „Drač Cvijetin brijeg“ u Podgorici koji se nalazi u Registru planske dokumentacije koji vodi Ministarstvo ekologije, prostornog planiranja i urbanizma. |
| | Uslovi priključenja na telekomunikacionu (elektronsku) mrežu |
| | Detaljne podatke o snabdjevenosti planiranih kapaciteta u zahvatu planskog dokumenta telekomunikacionom (elektronskom) infrastrukturom potrebno je preuzeti iz tekstualnog dijela Detaljnog urbanističkog plana „Drač Cvijetin brijeg“ , koji se nalazi u Registru planske dokumentacije koji vodi Ministarstvo ekologije, prostornog planiranja i urbanizma. |
| | OSTALI USLOVI |
| | <i>Privredno društvo koje izrađuje tehničku dokumentaciju i koje ispunjava uslove utvrđene Zakonom o planiranju prostora i izgradnji objekata („Službeni list CG”, br.64/17, 44/18, 63/18, 11/19 ,82/20 i 86/22), obavezno je tehničku dokumentaciju uraditi u skladu sa izdatim urbanističko-tehničkim uslovima i Zakonom o planiranju prostora i izgradnji objekata („Službeni list CG”, br.64/17, 44/18, 63/18, 11/19 ,82/20 i 86/22)</i> <i>Privredno društvo koje vrši reviziju tehničke dokumentacije i koje ispunjava uslove utvrđene Zakonom o planiranju prostora i izgradnji objekata („Službeni list CG”, br.64/17, 44/18, 63/18, 11/19 ,82/20 i 86/22) odgovorno je za usklađenost tehničke dokumentacije sa izdatim urbanističko-tehničkim uslovima i Zakonom o planiranju prostora i izgradnji objekata („Službeni list CG”, br.64/17, 44/18, 63/18, 11/19 ,82/20 i 86/22)</i> Ovi urbanističko tehnički uslovi važe dok je na snazi planski dokument na osnovu kojih su izdati. <i><u>Napomena:</u> Za predmetnu urbanističku parcelu mjerodavne su smjernice okviru Detaljnog urbanističkog plana „Drač Cvijetin brijeg“ u Podgorici u Podgorici koji je evidentiran u Registru planskih dokumenata u skladu sa članom 11 Zakona o planiranju prostora i izgradnji objekata ("Službeni list Crne Gore", br. 064/17 od 06.10.2017, 044/18 od 06.07.2018, 063/18 od 28.09.2018, 011/19 od 19.02.2019) koji vodi Ministarstvo ekologije, prostornog planiranja i urbanizma, http://www.planovidozvole.mrt.gov.me/..</i> |

| | | | | | | | | | |
|-----------------------------|---|-----------------------------|---------------|-----------------------------|-----------------|----------------------|---------------|--------------------|--------------------|
| 15 | OSNOVNI PODACI O PRIRODNIM KARAKTERISTIKAMA PODGORICE | | | | | | | | |
| | <p><u>Topografija prostora</u> Podgorica se nalazi na sjevernom dijelu Zetske ravnice, u kontaktnoj zoni sa brdsko-planinskim zaleđem. Njen geografski lokalitet je određen sa 42° 26' sjeverne geografske širine i 19° 16' istočne geografske dužine. Područje u zahvatu DUP-a je na kotica 10-30 mnv, dok je prostor namjenjen za izgradnju na koti cca 14-27 mnv. Ova visinska razlika se prostire na površini od 373,34 ha, tako da je u najvećem dijelu ovo ravan teren pogodan za izgradnju.</p> <p><u>Inženjersko geološke karakteristike</u> Geološku građu terena čine šljunkovii pjeskovi neravnomjernog granulometrijskog sastava i promjenljivog stepena vezivosti. Nekad su to posve nevezani sedimenti, a nekad pravi konglomerati, praktično nestišljivi, koji se drže u vertikalnim odsjecima i u podkapinama i svodovima. Navedene litološke strukture karakteriše dobra vodopropustljivost, a dubina izdani podzemne vode svuda je veća od 4 m od nivoa terena. Nosivost terena kreće se od 300-500 kN/m² za I kategoriju. Zbog neizrađenih nagiba čitav prostor terase spada u kategoriju stabilnih terena.</p> <p><u>Stepen seizmičkog intenziteta</u> Sa makroseizmičkog stanovišta Podgorica se nalazi u okviru prostora sa vrlo izraženom seizmičkom aktivnošću. Prema seizmološkoj karti gradsko područje je obuhvaćeno sa 8^o MCS skale, kao maksimalnog intenziteta očekivanog zemljotresa za povratni period od 100 godina, sa vjerovatnoćom pojave 63%. Seizmički hazard za ovaj prostor odnosi se na dva karakteristična modela terena konglomeratisane terase, tj. za model C1 gdje je debljina sedimenata površinskog sloja (do podine) manja od 35 m, i model C₂ gdje je ta debljina veća od 35 m.</p> <p>Dobijeni parametri su sljedeći:</p> <table data-bbox="332 808 852 913"> <tr> <td>koeficijent seizmičnosti Ks</td> <td>0,079 - 0,090</td> </tr> <tr> <td>koeficijent dinamičnosti Kd</td> <td>1,00 >Kd > 0,47</td> </tr> <tr> <td>ubrzanje tla Qmax(q)</td> <td>0,288 - 0,360</td> </tr> <tr> <td>intenzitet u (MCS)</td> <td>9^o MCS</td> </tr> </table> <p><u>Hidrološke karakteristike</u> Podzemna voda je niska i iznosi 16-20 m ispod nivoa terena.</p> <p><u>Klimatske karakteristike</u> Urbano područje Podgorice karakteriše slabije modifikovan maritimni uticaj Jadranskog mora. Specifične mikroklimatske karakteristike su u području grada, gdje je znatno veći antropogeni uticaj industrije na aerozagađenje, kao i ukupne urbane morfologije na vazдушna strujanja, vlažnost, osunčanje, toplotno zračenje i dr.</p> <p><u>Temperatura vazduha</u> U Podgorici je registrovana srednja godišnja temperatura od 15,5^o C. Prosječno najhladniji mjesec je januar sa 5^o C, a najtopliji jul sa 26,7^o C. Maritimni uticaj ogleda se u toplijoj jeseni od proljeća za 2,1^o C, sa blažim temperaturnim prelazima zime u ljeto, od ljeta u zimu. U toku vegetacionog perioda (april - septembar) prosječna temperatura vazduha iznosi 21,8^oC, dok se srednje dnevne temperature iznad 14^o C, javljaju od aprila do oktobra. Srednji vremenski period u kome je potrebno grijanje stambenih i radnih prostorija proteže se od 10 novembra do 30 marta, u ukupnom trajanju od 142 dana.</p> <p><u>Vlažnost vazduha</u> Prosječna relativna vlažnost vazduha iznosi 65,6%, sa max od 77,2% u novembru i min od 49,4% u julu. Tokom vegetacionog perioda, prosječna relativna vlažnost vazduha je 56,7%.</p> <p><u>Osunčanje, oblačnost i padavine</u> Srednja godišnja suma osunčanja iznosi 2.456 časova. Najsunčaniji mjesec je jul sa 344,1, a najkraće osunčanje ima decembar sa 93,0 časova. U vegetacionom periodu osunčanje traje 1.658 časova. Godišnji tok oblačnosti ima prosječnu vrijednost od 5,2 desetina pokrivenosti neba. Najveća oblačnost je u novembru 7,0, a najmanja u avgustu 2,8. Prosječna vrijednost oblačnosti u vegetacionom periodu je 4,3. Srednji prosjek padavina iznosi 1.692 mm godšnje, sa maksimumom od 248,4 mm, u decembru i minimumom od 42,0 mm, u julu. Padavinski režim oslikava neravnomjernost raspodjele po mjesecima, uz razvijanje ljetnjih lokalnih depresija sa nepogodama i pljuskovima. Vegetacioni period ima 499,1 mm padavina ili 20,6 % od srednje godšnje količine. Period javljanja sniježnih padavina traje od novembra do marta, sa prosječnim trajanjem od 5,4 dana, a snijeg se rijetko zadržava duže od jednog dana.</p> <p><u>Pojave magle, grmljavine i grada</u> Prosječna godišnja čestina pojave magle iznosi 9 dana, sa ekstremima od 1 do 16 dana. Period javljanja magle traje od oktobra do juna, sa najčešćom pojavom u decembru i januaru (po 2,6 dana). Nepogode (grmljavine) javljaju se u toku godine prosječno 53,7 dana, sa maksimumom od 7,7 dana, u junu i minimumom od 1,9 dana, u januaru. Pojava grada registruje se u svega 0,9 dana prosječno godišnje, sa zabilježenim maksimumom od 4 dana.</p> <p><u>Vjetrovi</u> Učestalost vjetrova i tišina izražena je u promilima, pri čemu je ukupan zbir vjetrova iz svih pravaca i tišina uzet kao 1000 ‰. Najveću učestalost javljanja ima sjeverni vjetar sa 227 ‰, a najmanju istočni sa 6 ‰. Sjeverni vjetar se najčešće javlja ljeti, a najrjeđe u proljeće. Tišine ukupno traju 380 ‰, sa najvećom</p> | koeficijent seizmičnosti Ks | 0,079 - 0,090 | koeficijent dinamičnosti Kd | 1,00 >Kd > 0,47 | ubrzanje tla Qmax(q) | 0,288 - 0,360 | intenzitet u (MCS) | 9 ^o MCS |
| koeficijent seizmičnosti Ks | 0,079 - 0,090 | | | | | | | | |
| koeficijent dinamičnosti Kd | 1,00 >Kd > 0,47 | | | | | | | | |
| ubrzanje tla Qmax(q) | 0,288 - 0,360 | | | | | | | | |
| intenzitet u (MCS) | 9 ^o MCS | | | | | | | | |

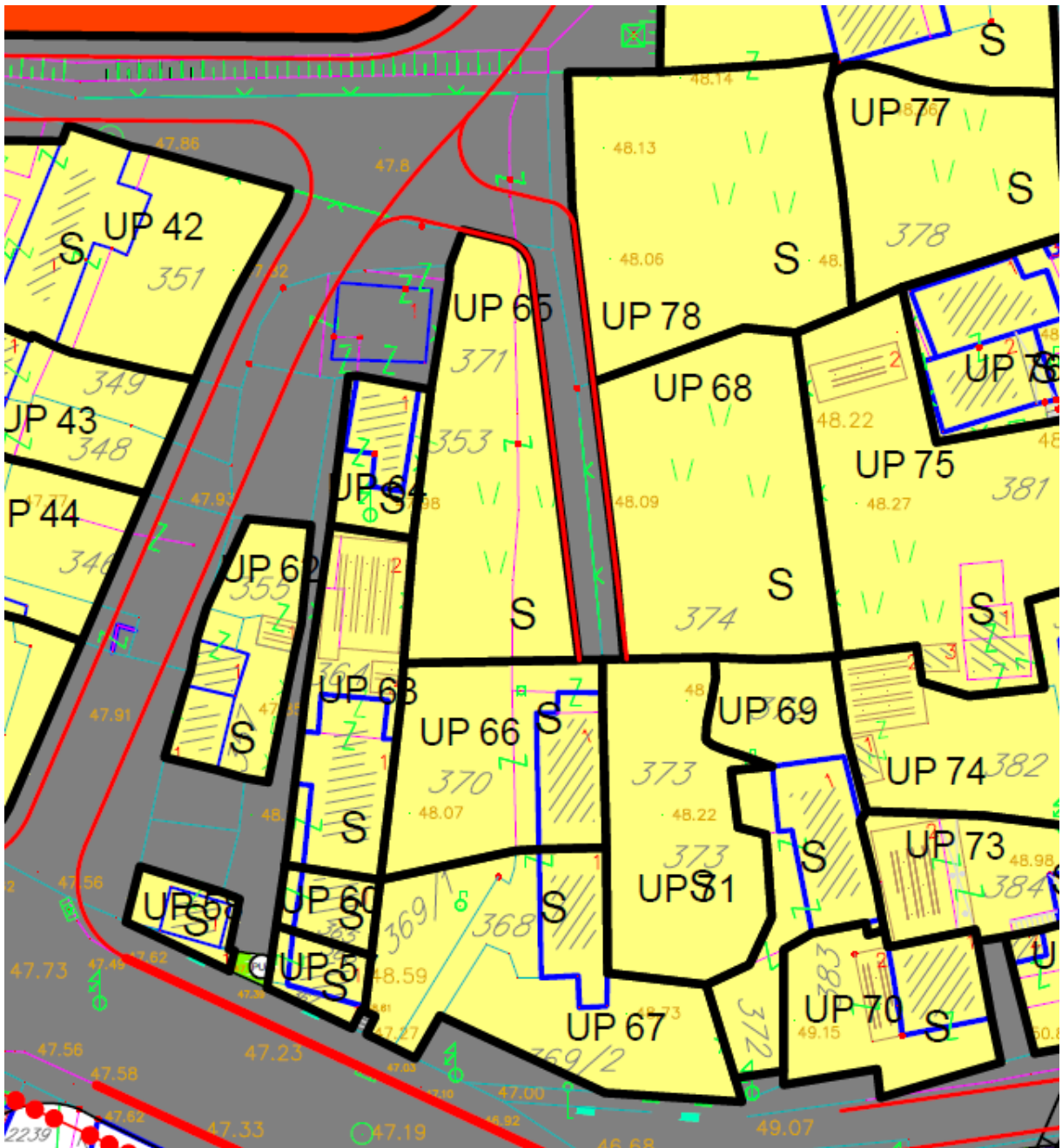
| | | |
|----|---|---|
| | <p>učestalošću u decembru, a najmanjom u julu. Najveću srednju brzinu godišnje ima sjeveroistočni vjetar (6,2 m/sec), koji najveću vrijednost bilježi tokom zime (prosječno 8,9 m/sec). Maksimalna brzina vjetra od 34,8 m/sec. (125,3 km/čas i pritisak od 75,7 kg/m²) zabilježena je kod sjevernog vjetra. Jaki vjetrovi su najčešći u zimskom periodu sa prosječno 20,8 dana, a najrjeđi ljeti sa 10,8 dana. Tokom vegetacionog perioda jaki vjetrovi se javljaju prosječno 22,1 dan.</p> <p><u>Ocjena sa aspekta prirodnih uslova</u></p> <p>Sa aspekta prirodnih uslova, ovo područje ima niz povoljnosti za izgradnju i urbanizaciju. Ravan teren, nizak nivo podzemnih voda kao i dobra stabilnost terena su karakteristike koje idu u prilog gradnje. Klimatski uslovi su, kao i na cijeloj teritoriji grada, povoljni za gradnju tokom cijele godine. Pri izgradnji, odnosno planiranju objekata treba voditi računa o nepovoljnim uslovima vjetra, sunca i kiše.</p> | |
| 16 | URBANISTIČKI PARAMETRI ZA PROSTOR U ZAHVATU URBANISTIČKE PARCELE | |
| | Namjena prostora u zahvatu urbansitičke parcele | S (stanovanje). |
| | Oznaka urbanističke parcele | 65 |
| | Površina urbanističke parcele [m ²] | 480 |
| | Maksimalni planirani indeks zauzetosti | / |
| | Maksimalni planirani indeks izgrađenosti | / |
| | Maksimalna planirana bruto građevinska površina pod objektom [m ²] | 144 |
| | Maksimalna ukupna planirana bruto građevinska površina [m ²] | 576 |
| | Maksimalna planirana spratnost | P+2+Pk (prizemlje, dva sprata i potkrovlje) |
| 17 | <p>DOSTAVLJENO: Podnosiocu zahtjeva, u spise predmeta i arhivi.</p> <p><i>Shodno izmjeni i dopuni Uredbe o povjeravanju dijela poslova Ministarstva održivog razvoja i turizma jedinicama lokalne samouprave ("Službeni list Crne Gore", br. 087/18 od 31.12.2018, 028/19 od 23.05.2019, 075/19 od 30.12.2019, 116/20 od 04.12.2020 i 76/21 od 09.07.2021 i 141/21 od 30.12.2021 i br. 151/22 od 30.12.2022), a na osnovu člana 74. Zakona o planiranju prostora i izgradnji objekata („Službeni list CG”, br.64/17, 44/18, 63/18, 11/19, 82/20 i 86/22) stav 9 i 10 izdati urbanističko-tehnički uslovi se dostavljaju nadležnom inspekcijском organu u roku od tri dana od dana izdavanja i objavljuju na internet stranici u roku od jednog dana od dana izdavanja.</i></p> | |
| 18 | <p>OBRADIVAČ URBANISTIČKO-TEHNIČKIH USLOVA</p> <p>Arh.Rakčević Zorica, dipl.ing.</p> | <p>RIKOVODILAC SEKTORA</p> <p>Arh.Rakčević Zorica, dipl.ing.</p> |
| | PRILOZI | |
| | <p>Izvodi iz grafičkih priloga planskog dokumenta Tehnički uslovi priključenja preduzeća "Vodovod i kanalizacija" d.o.o.</p> <p>List nepokretnosti 1822 i kopija plana, izdatih od strane Uprave za nekretnine - Područne jedinice Podgorica za katastarske parcele 370/1 KO Podgorica III</p> | |



GRAFIČKI PRILOG – Katastarsko geodetska podloga

Izvod iz DUP-a „Drač Cvijetin brijeg“ u Podgorici
za urbanističku parcelu UP 65

1

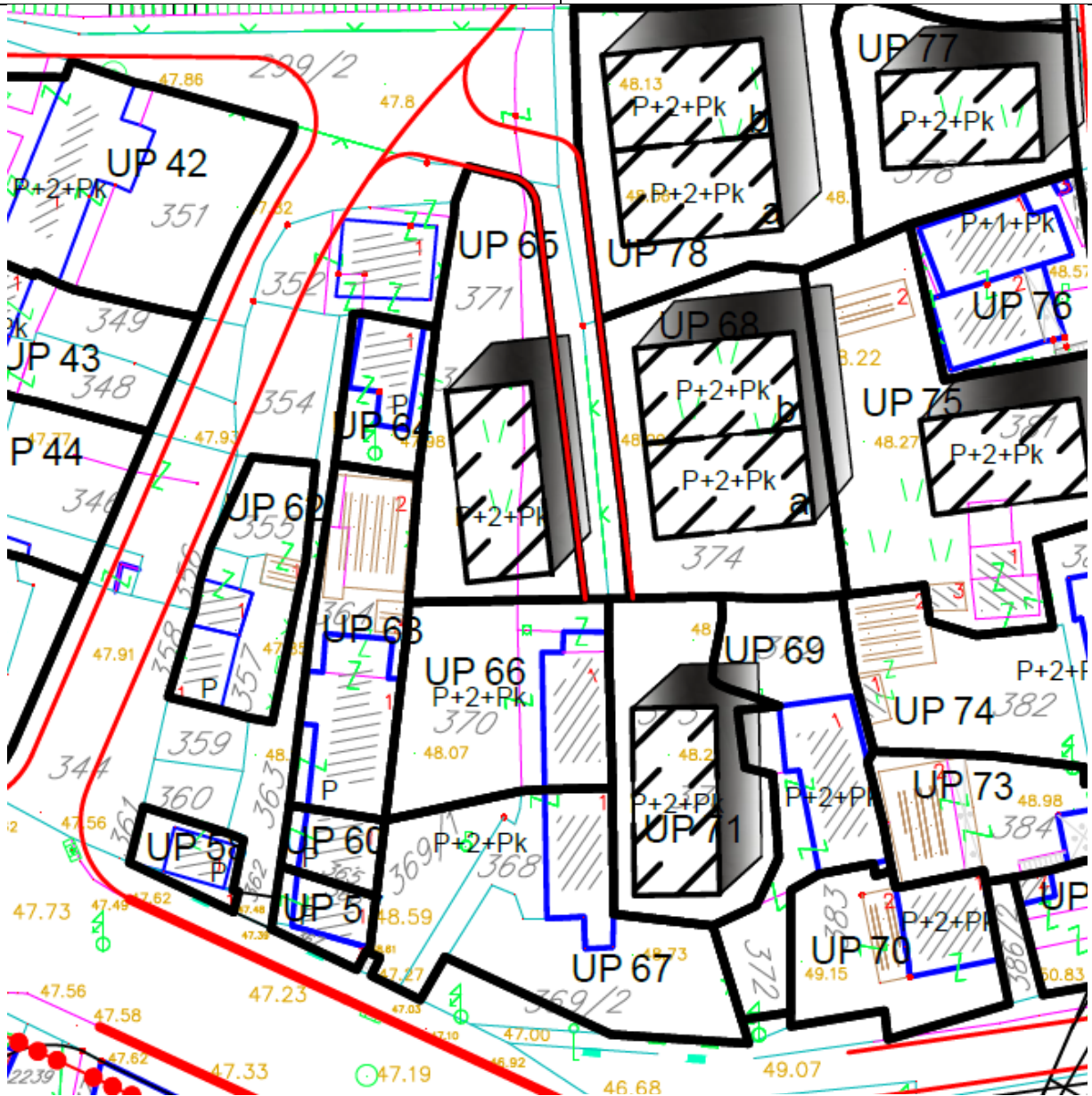






S stanovanje

GRAFIČKI PRILOG –Namjena površina

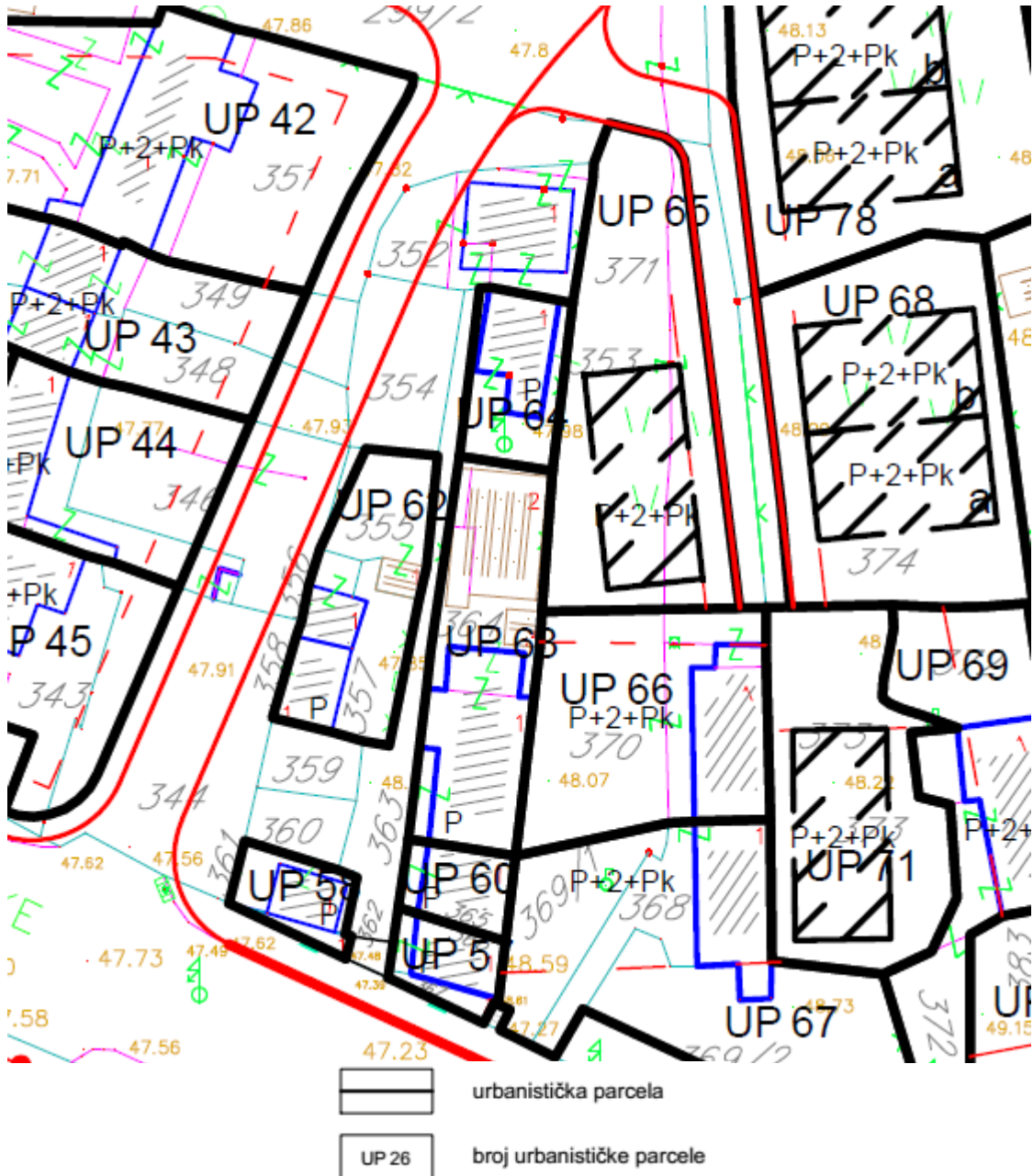
Izvod iz DUP-a „Drač Cvjetin brijeg“u Podgorici
za urbanističku parcelu UP 65

2



-  urbanistička parcela
-  spratnost
-  broj urbanističke parcele
-  prostorni oblik objekta

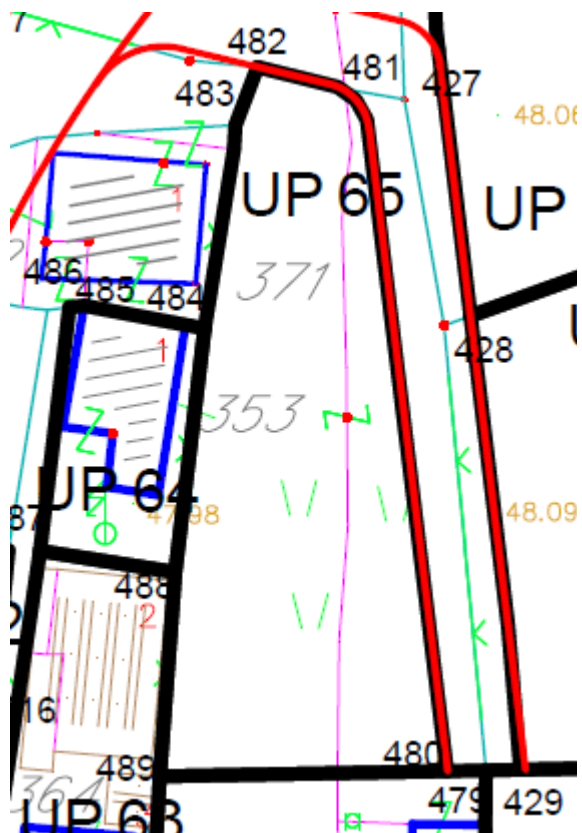
| | |
|---|---|
| GRAFIČKI PRILOG – Prostorni oblici | |
| Izvod iz DUP-a „Drač Cvjetin brijeg“ u Podgorici za urbanističku parcelu UP 65 | 3 |



GRAFIČKI PRILOG – Plan parcelacije i regulacije

Izvod iz DUP-a „Drač Cvjetin brijeg“ u Podgorici
za urbanističku parcelu UP 65

3

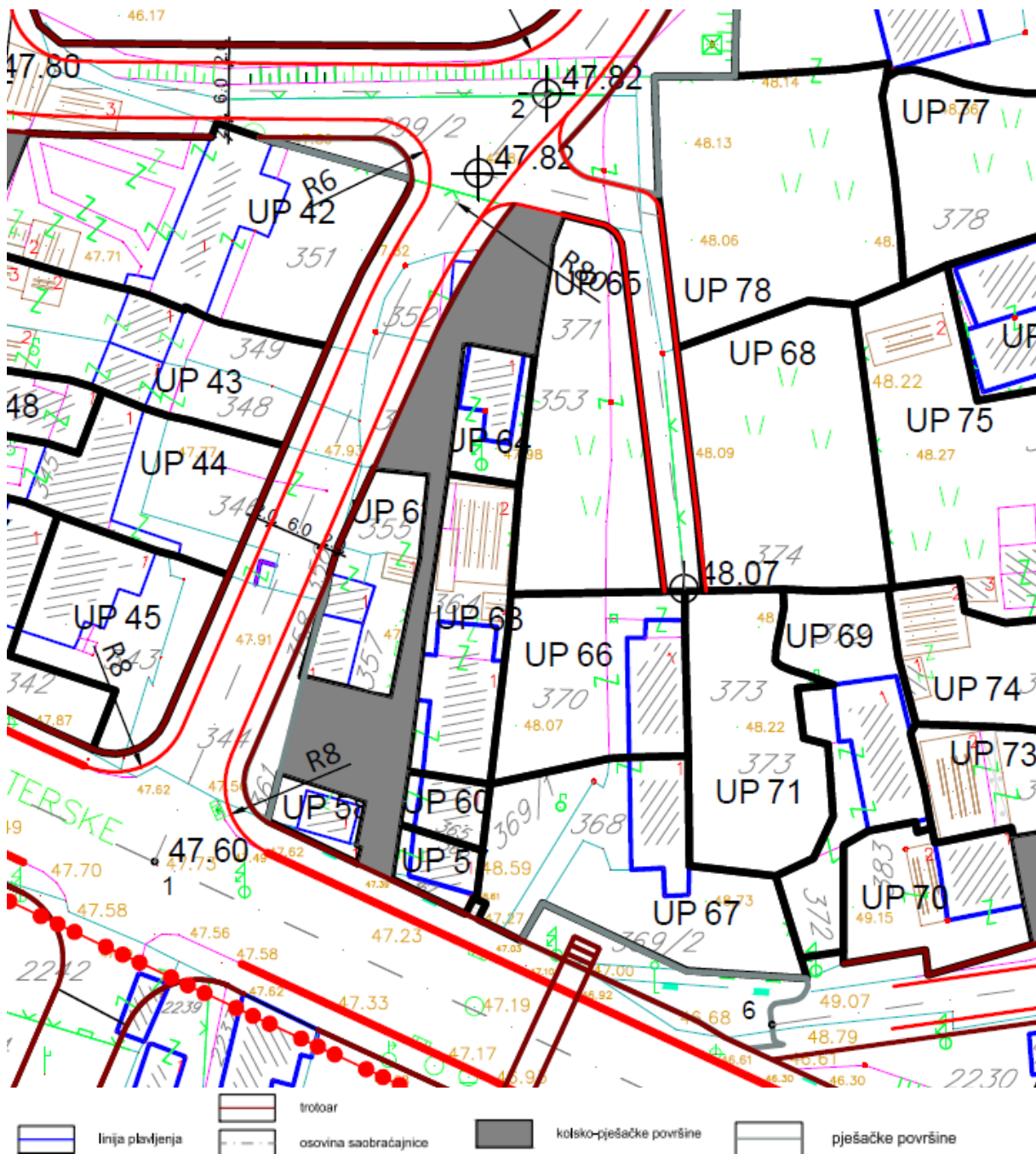


| | | |
|-----|------------|------------|
| 480 | 6605051.06 | 4700019.94 |
| 481 | 6605045.67 | 4700058.64 |
| 482 | 6605040.12 | 4700060.53 |
| 483 | 6605038.85 | 4700057.16 |
| 484 | 6605037.05 | 4700045.47 |
| 488 | 6605035.39 | 4700031.40 |
| 489 | 6605034.48 | 4700019.63 |

GRAFIČKI PRILOG – Plan parcelacije sa koordinatama

Izvod iz DUP-a „**Drač Cvijetin brijeg**“u Podgorici
 za urbanističku parcelu UP 65

4



GRAFIČKI PRILOG – Saobraćajna infrastruktura

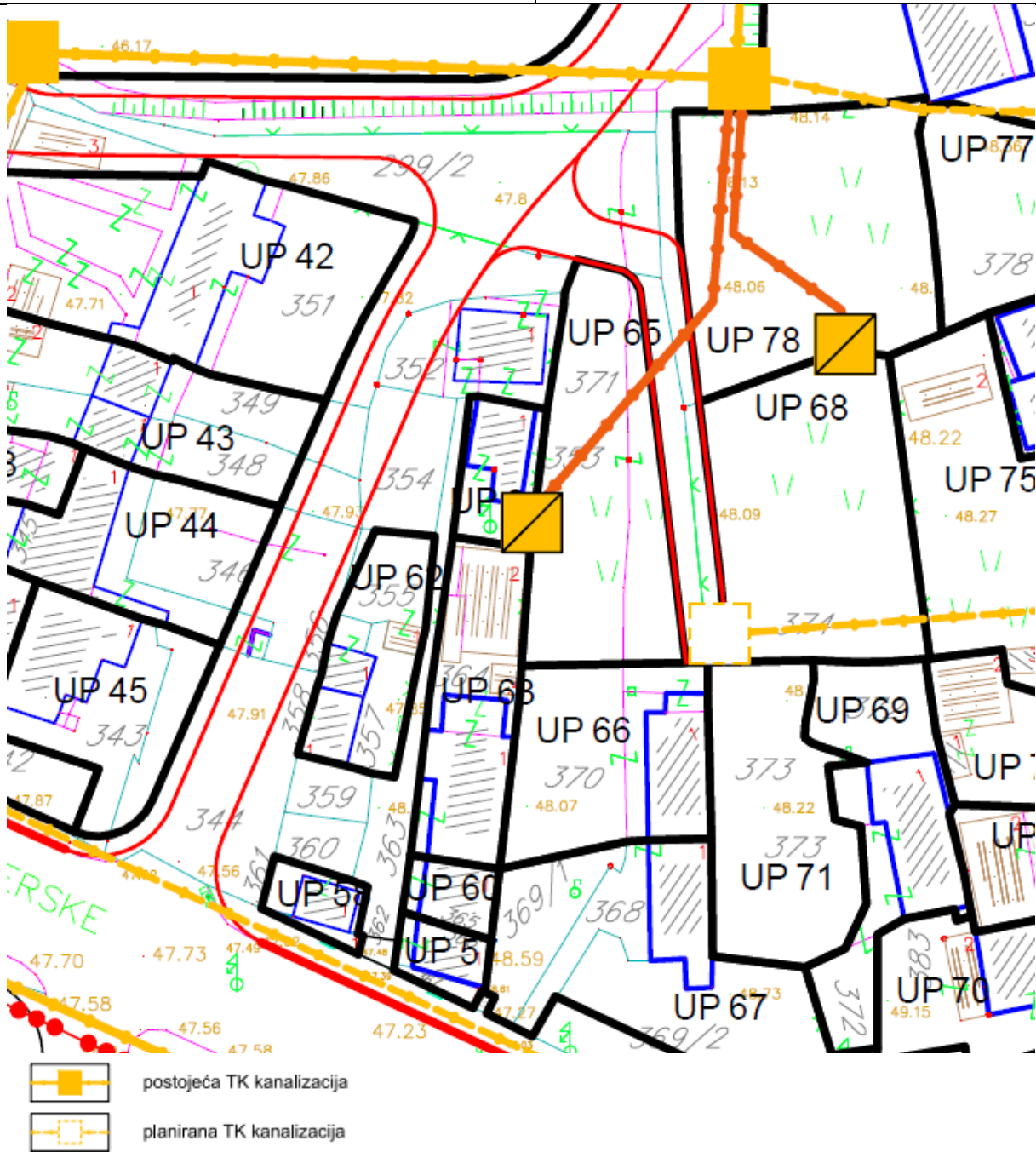
Izvod iz DUP-a „Drač Cvijetin brijeg“ u Podgorici
 za urbanističku parcelu UP 65



GRAFIČKI PRILOG – Elektroenergetska infrastruktura

Izvod iz DUP-a „Drač Cvijetin brijeg“ u Podgorici
 za urbanističku parcelu UP 65

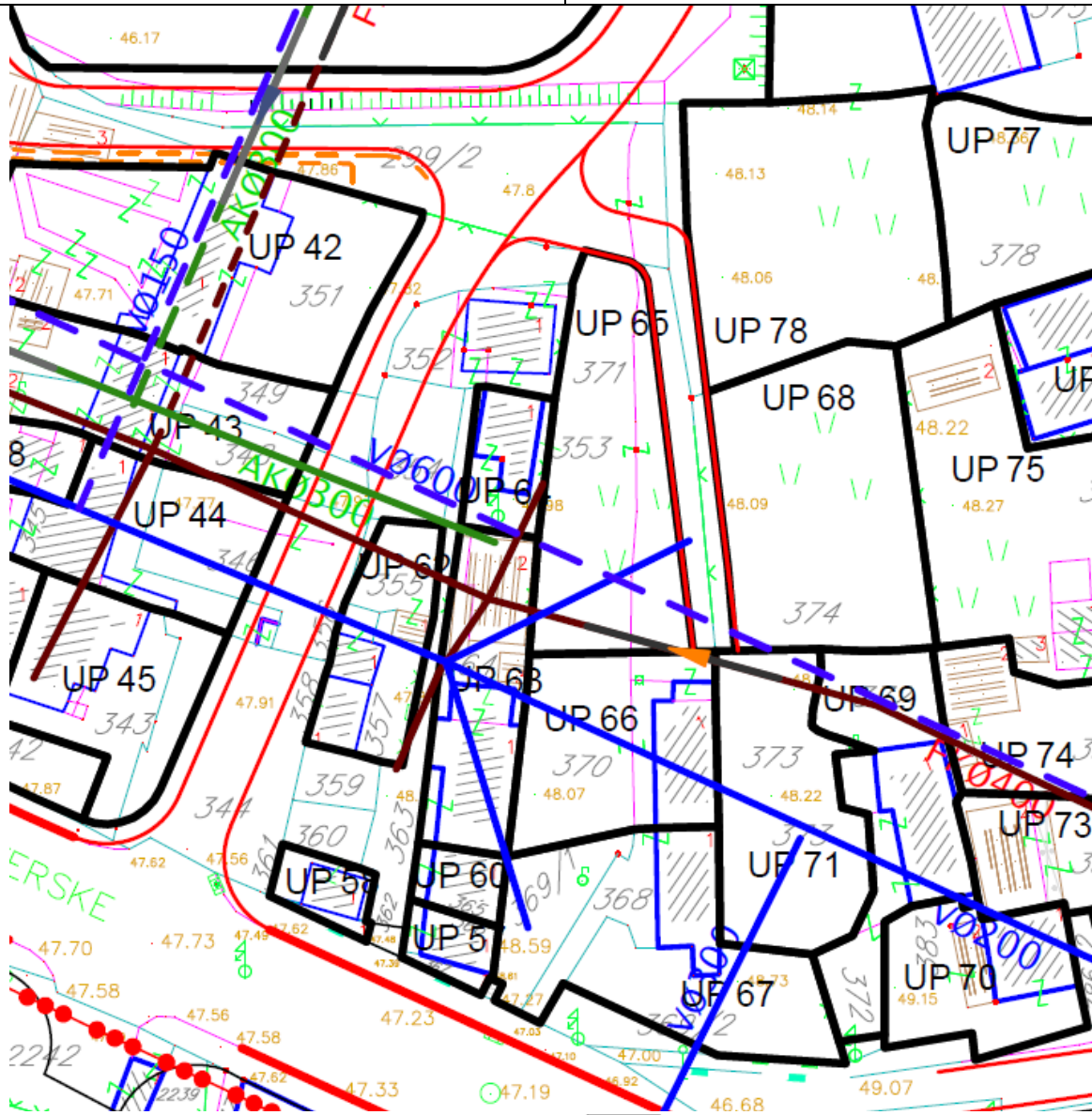
6



GRAFIČKI PRILOG – Telekomunikaciona infrastruktura

Izvod iz DUP-a „**Drač Cvjetin brijeg**“u Podgorici
za urbanističku parcelu UP 65

7

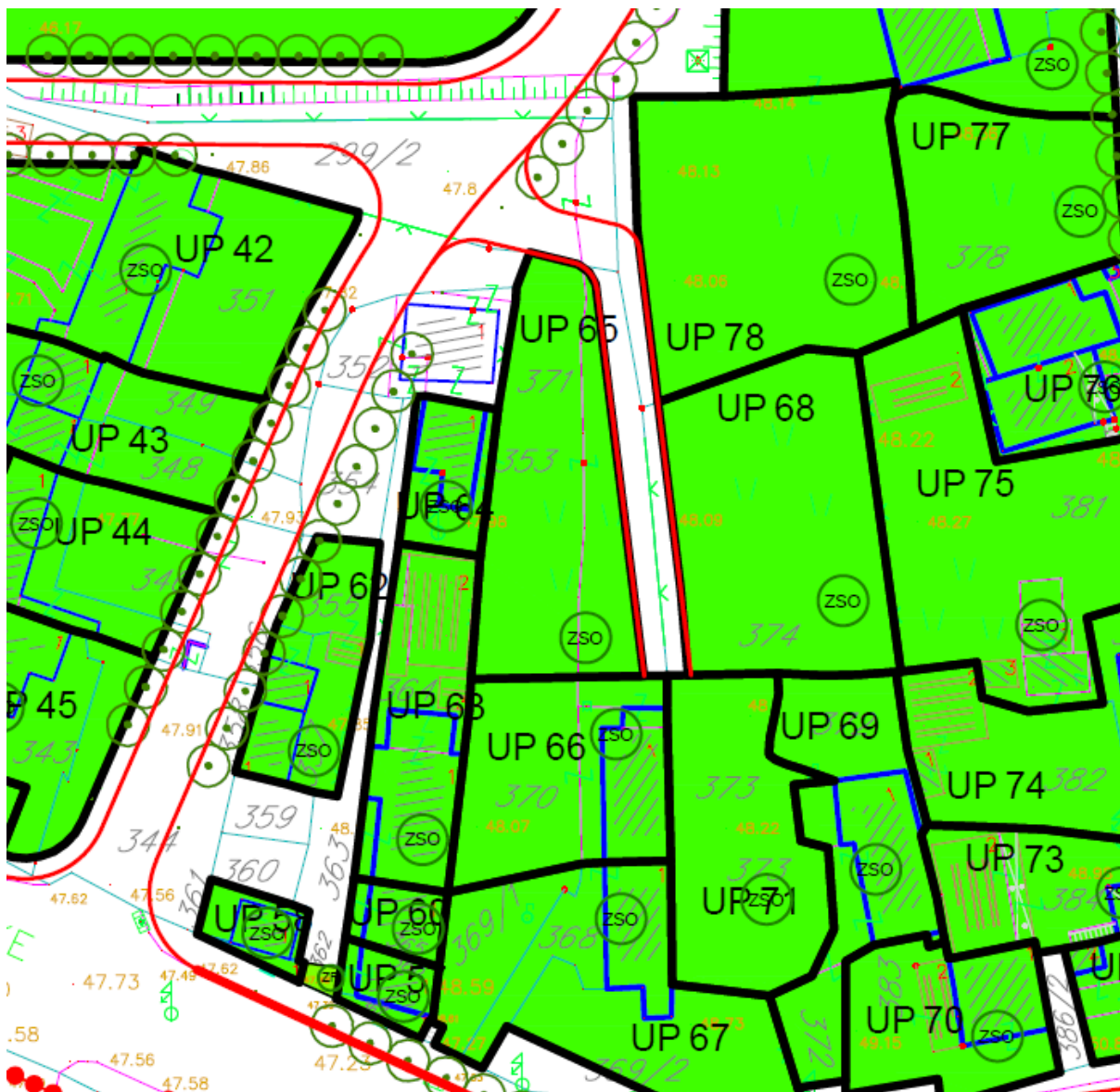


- | | | | |
|--|------------------------------------|--|------------------------------------|
| | linija plavljenja | | postojeći vodovod |
| | linija zaštite od poplavnog talasa | | postojeća fekalna kanalizacija |
| | postojeća atmosferska kanalizacija | | planirana fekalna kanalizacija |
| | planirani vodovod | | planirana atmosferska kanalizacija |

GRAFIČKI PRILOG – Hidrotehnička infrastruktura

Izvod iz DUP-a „Drač Cvjetin brijeg“ u Podgorici
za urbanističku parcelu UP 65

8



zelenilo stambenih objekata i blokova



- ZORICA -

"VODOVOD I KANALIZACIJA"

CRNA GORA

GLAVNI GRAD PODGORICA

Sekretarijat za planiranje prostora i održivi razvoj

UPI-02-041/23-901/2

| | | |
|------------|-----------------------|---------------|
| Sekretar | Broj: | 0128/23-23600 |
| Primljeno: | Podgorica | 15.02.2023. |
| Org. jed. | 148060, 3000-151/2023 | |

08-332/23-280/8

DOO "Vodovod i kanalizacija" Podgorica postupajući po zahtjevu **Sekretarijata za planiranje prostora i održivi razvoj**, na osnovu člana 74 Zakona o planiranju prostora i izgradnji objekata (Službeni list CG broj 64/17), člana 19 Odluke o javnom vodosnabdijevanju na teritoriji Glavnog grada (Službeni list CG – opštinski propisi br. 027/15 i 034/16), člana 10 Odluke o prikupljanju, prečišćavanju i ispuštanju otpadnih voda na teritoriji Glavnog grada (Službeni list CG – opštinski propisi br. 027/15) i člana 5 Odluke o prikupljanju i ispuštanju atmosferskih voda na teritoriji Glavnog grada (Službeni list CG – opštinski propisi br. 027/15) izdaje

TEHNIČKE USLOVE PRIKLJUČENJA NA GRADSKI VODOVOD I KANALIZACIJU

Na osnovu zahtjeva Sekretarijata za planiranje prostora i održivi razvoj 08-332/23-280 od 14.02.2023. godine, koji je kod nas evidentiran pod brojem UPI-02-041/23-901/1 od 15.02.2023. godine, za izdavanje tehničkih uslova priključenja na gradski vodovod i kanalizaciju **za objekat višeporodičnog stanovanja sa poslovanjem na UP65, u zahvatu DUP-a "Drač – Cvijetin Brijeg" (katastarska parcela 370/1 KO Podgorica III) u Podgorici, investitora Prelević Slobodana** (prema urbanističko-tehničkim uslovima 08-332/23-280 od 13.02.2023. godine, izdatim od strane Sekretarijata za planiranje prostora i održivi razvoj), propisujemo sljedeće tehničke uslove priključenja na gradski vodovod i kanalizaciju. U prilogu dostavljamo situaciju sa ucrtanim postojećim hidrotehničkim instalacijama na predmetnoj lokaciji. Položaj prikazanih cjevovoda je ucrtan kao spoj osovina poklopaca šahtova, što ne odgovara stvarnom položaju cijevi, koji kod vodovoda može biti udaljen od osovine poklopca i par metara. Stvarni položaj mora se utvrditi uvidom u svaki šaht pojedinačno. Napominjemo da se u blizini lokacije može naići na priključne cjevovode za koje ovo Društvo ne posjeduje potrebne podatke o visinskom i horizontalnom položaju, jer prilikom izgradnje ovih cjevovoda nije urađena instalacija, a na cjevovodu nijesu izvedeni vodovodni šahtovi, te u sadašnjem stanju nema mogućnosti da ih snimimo i ucrtamo njihov tačan položaj. U slučaju da priključne cijevi prolaze preko predmetne parcele, iste se moraju izmjestiti prije početka radova na objektu, a na osnovu zahtjeva investitora. Troškovi izmiještanja padaju na teret investitora, a vodoinstalaterske radove izvodi isključivo d.o.o. "Vodovod i kanalizacija" Podgorica.

Predmetna urbanistička parcela je neizgrađena. DUP-om je na UP 65 planirana izgradnja objekta površine prizemlja 144m², maksimalne bruto građevinske površine 576m², spratnosti do P+2+Pk. Namjena objekta je višeporodično stanovanje sa poslovanjem.

DUP-om je planirana rekonstrukcija ulice sjeverozapadno od UP 65 u sklopu koje je predviđena izgradnja vodovoda DN160mm, fekalne kanalizacije DN250mm i atmosferske kanalizacije DN300mm. Postojeći vodovod AC C DN100mm planiran je za ukidanje. Situacija DUP-om planiranog stanja – faza hidrotehnike je u prilogu urbanističko-tehničkih uslova. Za realizaciju infrastrukture je nadležna Agencija za izgradnju i razvoj Podgorice d.o.o.

a) Vodovod:

Trenutno nema uslova za trajno priključenje predmetnog objekta na vodovodnu mrežu. Priključenje postojećih i planiranih objekata na ovoj lokaciji (te i planiranog objekta) moći će se ostvariti nakon izgradnje DUP-om planiranog vodovoda pored predmetne lokacije, kao i svih uzvodnih cjevovoda do priključenja na postojeće gradske instalacije, njegovog tehničkog prijema i predaje na upravljanje i održavanje ovom Društvu. Priključak ka objektu voditi isključivo javnom površinom, kada se za to steknu uslovi.

Do realizacije DUP-om planiranog vodovoda, sa postojećeg cjevovoda AC C DN100mm može se obezbijediti gradilišni ili privremeni priključak za objekat, pod uslovom da isti ne ugrožava vodosnabdijevanje postojećih objekata na predmetnom reonu. Nakon realizacije planiranog vodovoda, potrebno je izvršiti prespajanje priključka na novi vodovod, a na osnovu zahtjeva investitora.

U slučaju racionalne i tehnički logične potrošnje u vodovodnom sistemu biće obezbijedjen pritisak na mjestu priključenja oko 2,5bar.

Za registrovanje utroška vode, potrebno je predvidjeti ugradnju vodomjera za svaku stambenu i poslovnu jedinicu posebno. Vodomjere predvidjeti u objektu - u zajedničkim prostorijama, stalno dostupnim za očitavanje, kontrolu i održavanje (poželjno jedan ormarić za jedan sprat). Obavezno je obezbijediti način odvodjenja vode iz skloništa za vodomjere, koja se neminovno javlja na ovakvim mjestima.

Za registrovanje utroška vode cijelog objekta (odnosno svakog ulaza posebno), potrebno je ugraditi kontrolne vodomjere u šahtu ispred objekta, posebno za stambeni, posebno za poslovni dio objekta. Minimalne dimenzije svijetlog otvora šahta za vodomjer su 1.2x1.2x1.2 m (u koji se mogu smjestiti maksimalno 3 mala vodomjera), obavezno sa drenažom, penjalicama i poklopcem tako postavljenim da se pri silazu u šaht ne gazi po vodomjerima. Šaht treba da bude u posjedu podnosioca zahtjeva, 1 do 2m od ivice parcele gledajući iz pravca mjesta priključenja na ulični cjevovod.

Kod vodomjera \varnothing 50 mm i više, obavezno se ispred vodomjera ugradjuje zatvarač, hvatač nečistoće, MDK komad, ravni komad za smirenje toka vode, a iza vodomjera ravni komad i zatvarač. Iza vodomjera na koji je spojena hidrantska mreža objekta ili sprinkler sistem za gašenje požara, obavezno se ugradjuje zaštitnik od povratnog toka (nepovratni ventil). Dužina ravnog dijela za smirenje toka ispred i iza vodomjera zavisi od profila vodomjera. Prilikom dimenzionisanja vodomjernog šahta voditi računa o dimenzijama komada koji se ugradjuju.

Svi vodomjeri koji se ugradjuju moraju biti klase C, sa mesinganim, horizontalnim kućištem, impulsnim mehanizmom i radio modulom za daljinsko očitavanje, sa magnetnim ventilom prije i propusnim ventilom poslije vodomjera, koji su prilagodjeni usvojenom programu i opremi d.o.o. "Vodovod i kanalizacija" Podgorice. Vodomjeri moraju biti sa horizontalnom osovinom, baždareni i moraju imati plombu Metrološkog zavoda Crne Gore sa oznakom ME.

Nije potrebno razdvajati protivpožarnu od ostale sanitarne vodovodne mreže, jer se protivpožarna voda vrlo rijetko troši, pa voda u cijevima dugo stoji te može biti sanitarno neispravna. Osim toga kod razdvojenog sistema može se desiti da baš kad je potrebno, ustanovimo da nešto nije u redu sa tom granom vodovodne mreže. Kod zajedničkog sistema, dovoljan je jedan kontrolni vodomjer – kombinovani sa daljinskim očitavanjem. Ne dozvoljava se postavljanje hidrantskih priključaka za vatrogasna vozila na spoljnim zidovima objekata.

Ako uslovi zaštite od požara za predmetni objekat zahtjevaju automatski stabilnu instalaciju za gašenje požara – sprinkler instalaciju, za istu je potrebno predvidjeti minimalno redukovani rezervoar shodno klasi požarne opasnosti, a sve u skladu sa standardom MEST EN – 12845. Projektom unutrašnjih instalacija potrebno je predvidjeti kontinualnu dopunu rezervoara iz spoljašnje vodovodne mreže i prikazati njihovo povezivanje kao i način mjerenja potrošnje te vode. Potrebno je predvidjeti poseban vodomjer i za njega.

Za mjerenje utroška vode za zalivanje zelenih površina oko objekta, takođe je potrebno u šahtu ispred objekta predvidjeti ugradnju vodomjera.

Vodoinstalaterske radove na izradi priključka, nabavci i ugradnji vodomjera, izvodi isključivo d.o.o. "Vodovod i kanalizacija" Podgorica po zahtjevu korisnika. Prilikom izvodjenja pripremljenih radova za ugradnju vodomjera, obavezno konsultovati nadležnu službu d.o.o. "Vodovod i kanalizacija" Podgorica, koja nabavlja i ugrađuje vodomjere. U slučaju nepoštovanja navedenog, odnosno nelegalnog priključenja na vodovodnu mrežu, vodovodni priključak će biti ukinut i preduzete odgovarajuće zakonske mjere.

Nakon sprovođenja postupka za dobijanje odobrenja za gradnju objekta i prijave gradnje nadležnom organu, potrebno je podnijeti zahtjev ovom društvu za dobijanje gradilišnog vodovodnog priključka, ako za to bude uslova. Ukoliko umjesto vlastitog gradilišnog priključka investitor za gradjenje koristi gradsku vodu preko svog ili tuđeg registrovanog vodomjera za domaćinstvo, ili na neki drugi način, ta potrošnja će se posebno obračunati i mora da se reguliše prije dobijanja trajnog priključka. Da bi se stekli uslovi za dobijanje trajnog priključka, osim izgradnje planiranog vodovoda, potrebno je da investitor pribavi potvrdu da je objekat urađjen prema revidovanoj projektnoj dokumentaciji, kao i potvrdu o izmirenim obavezama od Agencije za izgradnju i razvoj Podgorice d.o.o. i uz zahtjev za stalni priključak ih dostavi DOO "Vodovod i kanalizacija" Podgorice. Uz zahtjev je potrebno dostaviti i spiskove sa svim potrebnim podacima o vlasnicima stambenih i poslovnih jedinica sa brojevima pripadajućih vodomjera i kupoprodajne ugovore. Do tada će sva utrošena voda biti fakturisana investitoru objekta. Takođe, napominjemo da će kontrolni vodomjeri, vodomjeri za zalivanje zelenih površina oko objekta i vodomjer za sprinkler sistem biti registrovani na investitora objekta, dok se ne dostavi zahtjev za preregistraciju na neko drugo lice (skupštinu stanara ili neko drugo lice).

b) Fekalna kanalizacija:

Sistem gradske kanalizacione mreže je separatan, tako da se ne smiju priključivati atmosferske vode u fekalnu kanalizaciju i obrnuto.

Na predmetnoj lokaciji nema izgrađene gradske fekalne kanalizacije, te nema uslova za priključenje predmetnog objekta. Priključenje na gradsku fekalnu kanalizaciju moći će se obaviti nakon izgradnje planiranog kolektora fekalne kanalizacije pored predmetne lokacije, kao i svih nizvodnih kolektora, njihovog tehničkog prijema i predaje na upravljanje i održavanje ovom društvu.

Nakon izgradnje gradske kanalizacije u ulici pored predmetne parcele i svih nizvodnih kolektora tj. stvaranja uslova za priključenje objekta, potrebno je da se investitor ponovo javi zahtjevom za izdavanje novih uslova priključenja i saglasnosti za priključenje na fekalnu kanalizaciju. Ovi uslovi se odnose na postojeće stanje gradske infrastrukture odnosno nepostojanje uslova za priključenje na gradsku fekalnu kanalizaciju. Oni ne podrazumijevaju buduće stanje kada se stvore uslovi, te ostaje obaveza investitora pribavljanja novih uslova kad se stanje na terenu promijeni. Isto se odnosi i na atmosfersku kanalizaciju.

Priključak, izvod iz objekta, izvesti od atestiranih PVC kanalizacionih cijevi za uličnu kanalizaciju (tjemene nosivosti ne manje od SN4) prečnika DN160 ili DN200 do uličnog revizionog okna. Kod ukrštanja sa vodovodom, kanalizaciona cijev mora da bude ispod vodovoda i to tako da je minimum 20 cm od tjemena kanalizacione cijevi do dna vodovodne cijevi. Kanalizaciona cijev ne bi smjela biti plića od 1,0 m.

Radove na izgradnji kanalizacionog priključka vršiće stranka u vlastitoj režiji, kada se za to steknu uslovi, a priključenje na gradsku kanalizaciju se vrši pod obaveznim nadzorom DOO "Vodovod i kanalizacija" Podgorica, koje treba obavijestiti o početku radova. Posebnu pažnju je potrebno obratiti na vodovod, kao i PTT i elektroinstalacije, čije je katastrofe potrebno pribaviti od nadležnih institucija. Internu kanalizaciju je obavezno isprati prije priključenja, da štut i otpadni materijal ne bi oštetili postojeću gradsku fekalnu kanalizaciju. Isto se odnosi na priključenje atmosferske kanalizacije. Prije početka radova na izvodjenju priključka, treba se obratiti nadležnom organu radi dobijanja protokola za prekop saobraćajnice.

S obzirom da će objekat u budućnosti biti priključen na gradsku fekalnu kanalizaciju, napominjemo da nije preporučljivo priključenje podrumskih i suterenskih etaža objekta na

fekalnu kanalizaciju. U slučaju da investitor priključi pomenute etaže na kolektor fekalne kanalizacije bez prepumpavanja, DOO "Vodovod i kanalizacija" Podgorica neće snositi nikakvu odgovornost od eventualnog izlivanja fekalnih voda u naprijed navedenim etažama objekta.

Ukoliko su u okviru poslovnih sadržaja u objektu predviđeni kafići, restorani ili slični sadržaji, investitor je dužan izvršiti tretman otpadnih voda prije upuštanja istih u gradsku fekalnu kanalizaciju.

c) Atmosferska kanalizacija:

Projektom obuhvatiti rješenje odvodjenja kišnih voda sa krova objekta, kao i cijele lokacije objekta. Za rješenje odvodjenja predvidjeti izgradnju retenzionog bazena (upojni bunar ili rov) na predmetnoj parceli. Dimenzije retenzionog bazena dokazati proračunom. Dimenzionisati ga za prihvatanje prvog poplavnog talasa 15-to minutne kiše intenziteta 264 l/s/ha. Kišne vode se ne smiju upuštati direktno u gradsku atmosfersku kanalizaciju (kada dodje do njene realizacije), nego prvo u retenzioni bazen koji se preliva u gradsku atmosfersku kanalizaciju.

Takodje, napominjemo da postoji mogućnost da buduća atmosferska kanalizacija kapacitetom neće moći da primi vodu sa krovova i okolnog terena planiranih objekata. Atmosferska kanalizacija se ne projektuje na maksimalnu količinu padavina na odredjenom području za odredjeni povratni period, jer bi isto bilo neracionalno. S tim u vezi ne možemo garantovati uredno odvodjenje atmosferskih voda u slučaju dugotrajnih kiša velikog intenziteta, koje mogu izazvati plavljenje podruma i suterena objekata, čiju je zaštitu potrebno riješiti projektnom dokumentacijom objekata.

Obavezno predvidjeti separatore za prečišćavanje voda sa parkinga i saobraćajnica. Isto važi za sve zatvorene prostore u objektu koji služe za parkiranje automobila (garaže) površine veće od 50m².

d) Tehnička opremljenost projekta hidrotehničkih instalacija

Projekat treba da sadrži sve tekstualne i grafičke priloge za glavni projekat u skladu sa Pravilnikom o načinu izrade i sadržini tehničke dokumentacije za gradjenje objekta (Službeni list CG broj 044/18). Projekat unutrašnjih instalacija vodovoda i kanalizacije treba izraditi u skladu s pravilima struke i odredbama važeće zakonske regulative, a mora obuhvatiti interne instalacije vodovoda i kanalizacije do priključenja na gradski ulični vodovod odnosno do javne ulične kanalizacije uključujući i same spojeve sa istim.

U predmjeru radova obavezno treba razdvojiti radove na unutrašnjoj vodovodnoj instalaciji, koje obavlja izvodjač radova na objektu, od dijela vodovodnog priključka, koje izvodi d.o.o. "Vodovod i kanalizacija" Podgorica.

Projekat obavezno mora da sadrži preglednu situaciju u odgovarajućoj razmjeri, sa svim prikazanim elementima relevantnim za izbor projektnog rješenja. Svrha pregledne situacije na kojoj insistiramo kao obaveznom dijelu projekta, je da se može sagledati kako koncepcija kompletnog rješenja, tako i veza svih ostalih priloga datih projektom.

Napominjemo da je potrebno nakon obrade projektne dokumentacije u dijelu spoljnih i unutrašnjih instalacija, projekat dostaviti DOO "Vodovod i kanalizacija" Podgorica na provjeru poštovanja uslova priključenja i davanja saglasnosti na projekat, kao i projekat uređenja terena i eventualno sprinklera ako je predviđen.

Ovi uslovi važe 6 (šest) mjeseci od dana izdavanja.

Prilog: Situacija R = 1:500

Podgorica,
28.02.2023. godine



Izvršni direktor,
Filip Makrid, dipl.inž.grad.

Makrid

Legenda

1:500

Čvorovi

Vodovodna mreža

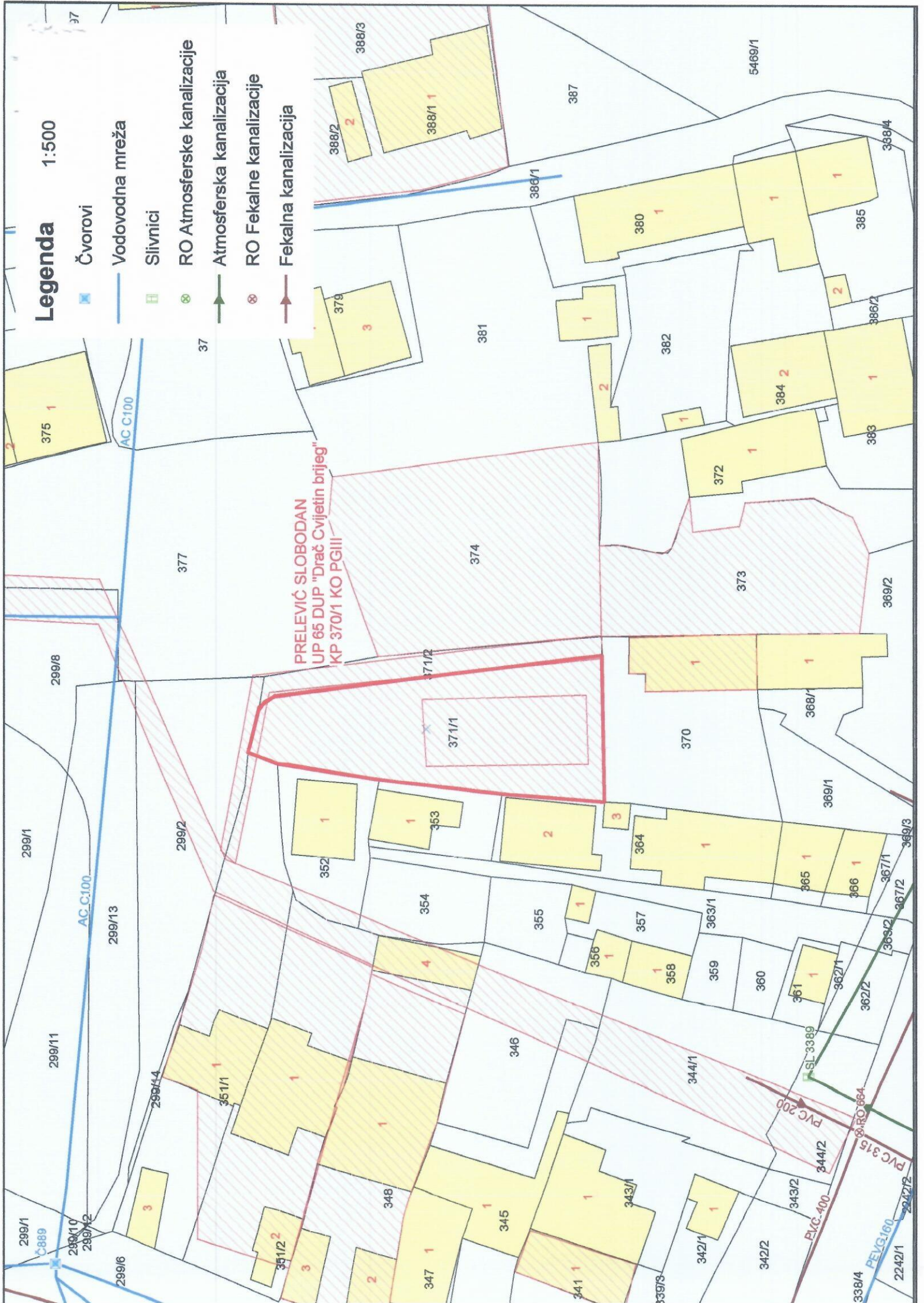
Slivnici

RO Atmosferske kanalizacije

Atmosferska kanalizacija

RO Fekalne kanalizacije

Fekalna kanalizacija





UPRAVA ZA KATASTAR
I DRŽAVNU IMOVINU

CRNA GORA

PODRUČNA JEDINICA
PODGORICA

Broj: 101-919-6729/2023

Datum: 15.02.2023.

KO: PODGORICA III

Na osnovu člana 173 Zakona o državnom premjeru i katastru nepokretnosti ("Sl. list RCG" br. 29/07, "Sl. list CG" br. 73/10, 032/11, 040/11, 043/15, 037/17 i 17/18), postupajući po zahtjevu SEKRET ZA URBA 101-917/23-521, , za potrebe izdaje se

LIST NEPOKRETNOSTI 1822 - PREPIS

| Podaci o parcelama | | | | | | | | | |
|--------------------|---------|-------------|--------------|-------------|------------------------------|---------------------------------------|------------|-------------------------|--------|
| Broj | Podbroj | Broj zgrade | Plan Skica | Datum upisa | Potes ili ulica i kućni broj | Način korišćenja Osnov sticanja | Bon. klasa | Površina m ² | Prihod |
| 370 | | | 15 200/89 | | CVIJETIN BRIJEG | Dvorište NASLJEDE | | 281 | 0.00 |
| 370 | | 1 | 15 200/89 | | CVIJETIN BRIJEG | Porodična stambena zgrada NASLJEDE | | 89 | 0.00 |
| 371 | 1 | | 15 200/89 | 25/07/2016 | CVIJETIN BRIJEG | Livada 2. klase NASLJEDE | | 481 | 3.17 |
| 371 | 2 | | 15 200/89 | 25/07/2016 | CVIJETIN BRIJEG | Livada 2. klase NASLJEDE | | 102 | 0.67 |
| | | | | | | | | 953 | 3.85 |

| Podaci o vlasniku ili nosiocu | | | | |
|-------------------------------|---------------------------------------|-------------------------|-----------|------------|
| Matični broj - ID broj | Naziv nosioca prava - adresa i mjesto | | Prava | Obim prava |
| | | LAZAREVIĆ ILIJA ANA | Susvojina | 1/6 |
| | | PRELEVIĆ DUŠAN BOŽIDAR | Susvojina | 1/8 |
| | | ČARAPIĆ ILIJA DRAGAN | Susvojina | 1/6 |
| | | RADUNOVIĆ ILIJA OLGA | Susvojina | 1/6 |
| | | PRELEVIĆ DUŠAN SLOBODAN | Susvojina | 3/8 |

| Podaci o objektima i posebnim djelovima | | | | | | |
|---|---------|-------------|---|---------------------------|------------------------------|---|
| Broj | Podbroj | Broj zgrade | Način korišćenja Osnov sticanja Sobnost | PD Godina izgradnje | Spratnost/ Sprat Površina | Prava Vlasnik ili nosilac prava Adresa, Mjesto |
| 370 | | 1 | Porodična stambena zgrada NASLJEDE | 949 | P 70 | / |
| 370 | | 1 | Stambeni prostor NASLJEDE Dvosoban stan | 1 | P 70 | Susvojina LAZAREVIĆ ILIJA ANA Susvojina PRELEVIĆ DUŠAN BOŽIDAR |



Podaci o objektima i posebnim djelovima

| Broj Podbroj | Broj zgrade | Način korišćenja Osnov sticanja Sobnost | PD Godina izgradnje | Spratnost/ Sprat Površina | Prava Vlasnik ili nosilac prava Adresa, Mjesto |
|--------------|-------------|---|---------------------------|------------------------------|--|
| | | | | | Susvojina ČARAPIĆ ILIJA DRAGAN [REDACTED] RADUNOVIĆ ILIJA OLGA [REDACTED] PRELEVIĆ DUŠAN SLOBODAN |

Podaci o teretima i ograničenjima

| Broj | Podbroj | Broj zgrade | PD | Redni broj | Način korišćenja | Datum upisa Vrijeme upisa | Opis prava |
|------|---------|-------------|----|------------|---------------------------|------------------------------|---|
| 370 | | | | 1 | Dvorište | 14/02/2019 9:30 | ZABILJEŽBA UGOVORA O DOŽIVOTNOM IZDRŽAVANJU UZZ 22/2019 OD 18.01.2019 GODINE IZMEDJU ČARAPIĆ DRAGANA KAO DAVAOCA IZDRŽAVANJA I ČARAPIĆ STANKE KAO PRIMAOCA IZDŽAVANJA |
| 370 | | 1 | 1 | 1 | Stambeni prostor | 14/02/2019 9:30 | ZABILJEŽBA UGOVORA O DOŽIVOTNOM IZDRŽAVANJU UZZ 22/2019 OD 18.01.2019 GODINE IZMEDJU ČARAPIĆ DRAGANA KAO DAVAOCA IZDRŽAVANJA I ČARAPIĆ STANKE KAO PRIMAOCA IZDŽAVANJA |
| 370 | | 1 | | 1 | Porodična stambena zgrada | 14/02/2019 9:30 | ZABILJEŽBA UGOVORA O DOŽIVOTNOM IZDRŽAVANJU UZZ 22/2019 OD 18.01.2019 GODINE IZMEDJU ČARAPIĆ DRAGANA KAO DAVAOCA IZDRŽAVANJA I ČARAPIĆ STANKE KAO PRIMAOCA IZDŽAVANJA |
| 370 | | 1 | | 1 | Porodična stambena zgrada | 14/02/2019 9:30 | ZABILJEŽBA UGOVORA O DOŽIVOTNOM IZDRŽAVANJU UZZ 22/2019 OD 18.01.2019 GODINE IZMEDJU ČARAPIĆ DRAGANA KAO DAVAOCA IZDRŽAVANJA I ČARAPIĆ STANKE KAO PRIMAOCA IZDŽAVANJA |
| 371 | 1 | | | 1 | Livada 2. klase | 14/02/2019 9:30 | ZABILJEŽBA UGOVORA O DOŽIVOTNOM IZDRŽAVANJU UZZ 22/2019 OD 18.01.2019 GODINE IZMEDJU ČARAPIĆ DRAGANA KAO DAVAOCA IZDRŽAVANJA I ČARAPIĆ STANKE KAO PRIMAOCA IZDŽAVANJA |
| 371 | 2 | | | 1 | Livada 2. klase | 14/02/2019 9:30 | ZABILJEŽBA UGOVORA O DOŽIVOTNOM IZDRŽAVANJU UZZ 22/2019 OD 18.01.2019 GODINE IZMEDJU ČARAPIĆ DRAGANA KAO DAVAOCA IZDRŽAVANJA I ČARAPIĆ STANKE KAO PRIMAOCA IZDŽAVANJA |

Naplata takse je oslobođena na osnovu člana 17 Zakona o administrativnim taksama ("Sl.list CG, br. 18/19). Naplata naknade oslobođena je na osnovu člana 174 Zakona o državnom premjeru i katastru nepokretnosti ("Sl. list RCG" br. 29/07, "Sl. list CG" br. 73/10, 032/11, 040/11, 043/15, 037/17 i 17/18).



Načelnik:
[Signature]
Slávica Bobičić, dipl.prav

CRNA GORA

UPRAVA ZA KATASTAR I DRŽAVNU IMOVINU

PODRUČNA JEDINICA: PODGORICA

Broj: 101-917/23-521

Datum: 17.02.2023.



Katastarska opština: PODGORICA III

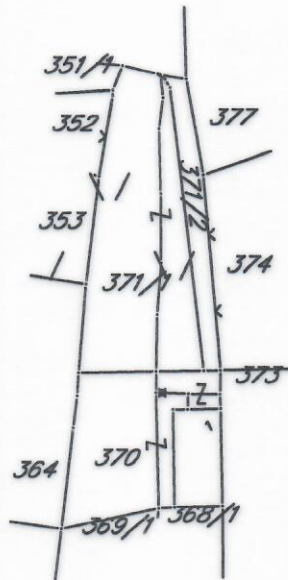
Broj lista nepokretnosti: 1822

Broj plana: 4,13,36,45,68

Parcele: 370, 371/1, 371/2

KOPIJA PLANA

Razmjera 1: 1000



IZVOD IZ DIGITALNOG PLANA

Obradio:

M. J. J. J.