

Crna Gora
Glavni Grad Podgorica
Sekretarijat za planiranje prostora i održivi razvoj



broj: 08-332/23-417
Podgorica, 03.03.2023. godine

Sekretarijat za planiranje prostora i održivi razvoj Glavnog grada, na osnovu člana 74 Zakona o planiranju prostora i izgradnji objekata ("Službeni list Crne Gore", br. 064/17 od 06.10.2017., 044/18 od 06.07.2018., 063/18 od 28.09.2018., 011/19 od 19.02.2019., 082/20 od 06.08.2020. i 086/22 od 03.08.2022., 004/23 od 13.01.2023.), Uredbe o povjeravanju dijela poslova Ministarstva održivog razvoja i turizma jedinicama lokalne samouprave ("Službeni list Crne Gore", br. 087/18 od 31.12.2018., 028/19 od 23.05.2019., 075/19 od 30.12.2019., 116/20 od 04.12.2020., 141/21 od 30.12.2021., 151/22 od 30.12.2022.), Detaljnog urbanističkog plana „Konik Stari aerodrom” – Izmjene i dopune u Podgorici („Službeni list Crne Gore – opštinski propisi", broj 15/13) na zahtjev **Canović Almira** iz Podgorice, **izdaje**

**URBANISTIČKO TEHNIČKE USLOVE
za izradu tehničke dokumentacije**

ZA REKONSTRUKCIJU OBJEKTA NA URBANISTIČKOJ PARCELI 2090/299, U ZAHVATU DETALJNOG URBANISTIČKOG PLANA "KONIK STARI AERODROM" – IZMJENE I DOPUNE U PODGORICI

1	PODNOŠILAC ZAHTJEVA	CANOVIĆ ALMIR
----------	----------------------------	----------------------

2	POSTOJEĆE STANJE Uvidom u list nepokretnosti broj 1648, konstatovano je sljedeće: Površina katastarske parcele broj 2090/299 KO Podgorica III, iznosi 432,00m ² . Podaci o teretima i ograničenjima: <ul style="list-style-type: none">▪ Ne postoje tereti i ograničenja. Naziv nosioca prava: <ul style="list-style-type: none">▪ Canović Šaćir Almir – svojina 1/1; Na predmetnoj katastarskoj parceli je evidentirana porodična stambena zgrada površine horizontalnog gabarita 118,00m ² , spratnosti P (prizemlje). List nepokretnosti broj 1648 i kopija plana, izdata od strane Uprave katastar i državnu imovinu, Područna jedinica Podgorica, su sastavni dio ovih urbanističko tehničkih uslova.
----------	---

3	PLANIRANO STANJE
----------	-------------------------

3.1.	Namjena urbanističke parcele/objekta
-------------	---

	Planirana namjena urbanističke parcele je: PORODIČNO STANOVANJE OBJEKTI PORODIČNOG STANOVANJA
--	---

	<ul style="list-style-type: none"> ▪ Namjena objekta je za stanovanje sa mogućnošću korišćenja prizemlja za poslovanje.
3.2.	<p>Pravila parcelacije – Urbanistička parcela</p> <p>Kao osnov za izradu Izmjena i dopuna DUP-a poslužila je topografsko katastarska podloga koja je potpisana i ovjerena od strane nadležnog organa (Direkcija za nekretnine Crne Gore).</p> <p>Prilikom sprovođenja prethodnih planskih dokumenata za predmetnu zonu, konstatovana je nemogućnost realizacije zbog neažurnog stanja katastarske podloge. Za potrebe izrade predmetne Izmjene i dopune DUP-a “Konik Stari Aerodrom”, katastarska podloga je ažurirana snimanjem ograda oko vlasničkih parcela. Konstatovano je da se katastarsko stanje ne poklapa sa stanjem na terenu.</p> <p>U cilju prevazilaženja nastalih neslaganja između katastarske podloge i stvarnog stanja, predmetni planski dokument je urađen na način što su urbanističke parcele formirane prema snimljenim ogradama na granicama između susjednih parcela. Granice urbanističkih parcela prema saobraćajnicama formirane su u skladu sa izvedenim stanjem saobraćajnica i projekata koji su dostavljeni od strane Agencije za razvoj i izgradnju Podgorice.</p> <p>Napomena: Prilikom izdavanja urbanističko tehničkih uslova neophodno je snimanje stvarnog položaja objekata u odnosu na planom definisane urbanističke parcele.</p> <p><i>Površina urbanističke parcele 2090/299 iznosi 467,00m².</i></p> <p><i>Granica urbanističke parcele, definisana je koordinatama prelomnih tačaka koje su date na grafičkom prilogu 3 ovih UTU-a.</i></p> <p><i>Precizan podatak, o učešću površina katastarskih parcela u površini urbanističke parcele, biće definisan Elabortom parcelacije po planskom dokumentu, koji izrađuje preduzeće ovlašćeno za geodetske poslove, nakon čega je Elabort neophodno ovjeriti u Upravi za katastar i državnu imovinu - Područna jedinica Podgorica.</i></p>
3.3.	<p>Građevinska i regulaciona linija, odnos prema susjednim parcelama</p> <p><u>Građevinska linija za postojeće objekte:</u></p> <ul style="list-style-type: none"> ▪ Građevinska linija dogradnje prema saobraćajnicama je u liniji postojećeg objekta. ▪ Građevinska linija dogradnje prema susjednim parcelama je min. 2,5m, izuzetno može i manje uz saglasnost susjeda. ▪ Građevinska linija dogradnje prema pješačkim komunikacijama je na min. 1,5m. <p><u>Građevinska linija podzemne etaže</u> koja je u funkciji garažiranja može biti do 1,0m od granice urbanističke parcele.</p> <p>Regulacija ukupnog zahvata plana počiva na saobraćajnim rješenjima, koordinatama i drugim podacima koji omogućavaju tačnost prenošenja na teren.</p>
4	<p>PREPORUKE ZA SMANJENJE UTICAJA I ZAŠTITU OD ZEMLJOTRESA, ELEMENTARNIH NEPOGODA, TEHNIČKO TEHNOLOŠKIH I DRUGIH NESREĆA</p> <p>Uslovi u pogledu seizmike:</p> <ul style="list-style-type: none"> ▪ koeficijent seizmičnosti K_s 0,079 - 0,090; ▪ koeficijent dinamičnosti K_d 1,00 > K_d > 0,47; ▪ ubrzanje tla $Q_{max}(q)$ 0,288 - 0,360; ▪ intenzitet u (MCS) 9°MCS <p>Mjere zaštite od elementarnih i drugih nepogoda</p> <p>Mjere zaštite od elementarnih nepogoda podrazumijevaju preventivne mjere kojima se sprečava ili ublažava dejstvo elementarnih nepogoda:</p>

	<ul style="list-style-type: none"> ▪ Prirodne nepogode (zemljotres, požari, klizanje tla, vjetrovi); ▪ Nepogode izazvane djelovanjem čovjeka (havarije industrijskih postrojenja, požari velikih razmjera, eksplozije i dr.); ▪ drugi oblik opšte opasnosti (tehničko-tehnološke i medicinske katastrofe, kontaminacija, pucanje brana i dr.). <p>Štete izazvane elementarnim nepogodama u Crnoj Gori su velike. Naročito su izražene štete od zemljotresa, požara, poplava, klizišta i jakih vjetrova. Pošto su štete od elementarnih nepogoda po karakteru slične ratnim katastrofama, ciljevi i mjere zaštite su djelimično identični. Za prostor zahvata ovog planskog dokumenta najveću opasnost predstavljaju zemljotresi i požari.</p> <p>Uslovi i mjere zaštite od zemljotresa</p> <p>U cilju zaštite od zemljotresa, postupiti u skladu sa odredbama Pravilnika o tehničkim normativima za izgradnju objekata u seizmičkim područjima (Službeni list SFRJ br.52/90).</p> <p>Sve proračune seizmičke stabilnosti zasnivati na posebno izrađenim podacima mikroseizmičke reonizacije, a objekte od zajedničkog značaja računati za 1 stepen više od seizmičkog kompleksa.</p> <p>Zaštita od požara</p> <p>Preventivna mjera zaštite od požara je postavljanje objekata na što većem mogućem međusobnom rastojanju kako bi se sprečilo prenošenje požara.</p> <p>Takođe, obavezno je planirati i obezbijediti prilaz vatrogasnih vozila svakom objektu.</p> <p>Svi objekti moraju biti pokriveni spoljnom hidrantskom mrežom regulisanom na nivou kompleksa u skladu sa Pravilnikom o tehničkim normativima za hidrantsku mrežu i gašenje požara.</p> <p>Na nivou ovog plana rešenjem saobraćajnica ostvarena je dostupnost do svih mjesta moguće intervencije vatrogasaca.</p> <p>Takođe, saobraćajnice su i protivpožarne barijere za prenošenje požara.</p> <p>Prilikom izrade tehničke dokumentacije pridržavati se sljedeće zakonske regulative: Zakon o zaštiti i spašavanju („SL. Crne Gore“ br 13/07, 05/08, 86/09 i 32/11), Pravilnik o tehničkim normativima za hidrantsku mrežu za gašenje požara (SL.SFRJ , br 30/91), Pravilnik o tehničkim normativima za pristupne puteve, okretnice i uređenje platoe za vatrogasna vozila u blizini objekata povećanog rizika od požara (SL.SFRJ, br.8/95), Pravilnik o tehničkim normativima za zaštitu visokih objekata od požara (SL.SFRJ, br. 7/84), Pravilnik o tehničkim normativima za zaštitu skladišta od požara i eksplozija (SL.SFRJ, br.24/87), Pravilnik o izgradnji postrojenja za zapaljve tečnosti i o uskladištenju i pretakanju zapaljivih tečnosti (SL.SFRJ, br.20/71 i uskladištenju i pretakanju goriva (SL. SFRJ, br.27/71), Pravilnik o izgradnji postrojenja za tečni naftni gas i o uskladištavanju i pretakanju tečnog naftnog gasa (SL. SFRJ, br.24/71 i 26/71).</p> <p>Pored navedenog, prilikom izrade tehničke dokumentacije i izvođenja objekta neophodno je primijeniti važeću regulativu iz oblasti zaštite od zemljotresa, zaštite od elementarnih i drugih nepogoda, zaštite od požara, mjera zaštite i zdravlja na radu itd.</p>
--	---

5	<p>USLOVI I MJERE ZAŠTITE ŽIVOTNE SREDINE</p>
	<p>Smjernice za preduzimanje mjera zaštite</p> <ul style="list-style-type: none"> ▪ zaštititi vodu, zemljište i vazduh svakog zagađenja uvođenjem adekvatne infrastrukture; ▪ isključiti sve aktivnosti koje mogu ugroziti životnu sredinu; ▪ za sve objekte u zahvatu planskog dokumenta obavezna je izrada Procjene uticaja na životnu sredinu, shodno odredbama Zakona uticaja na životnu sredinu.

6	<p>USLOVI ZA PEJZAŽNO OBLIKOVANJE</p>
	<p>Zelenilo objekata malih i srednjih gustina stanovanja</p> <p>Svojim postojanjem doprinose stvaranju povoljnih mikroklimatskih uslova sredine. Zeleni zasadi predviđeni su od voćaka i dekorativnih vrsta što zavisi od želje samih vlasnika.Granica parcela može</p>

	<p>biti naglašena živom ogradom ili odgovarajućom ogradom.</p> <p>Smjernice za projektovanje zelenih površina i izdavanje UTU uslova</p> <ul style="list-style-type: none"> ▪ Stepen ozelenjenosti je minimum 40 % u okviru ove namjene na nivou lokacije ili urbanističke parcele ▪ Osnovna pravila uređenja su planiranje vrta tj.zelenih površina na ulaznim partijama objekta koji ima estetsku ulogu sadrži kolski prilaz, parking, rasvjetu i sl. ▪ Prostor za odmor se smješta dalje od objekta, tu se može smjestiti paviljon, pergola i sl., sa detaljima kao što su česma, bazenčić i sl. ▪ Ukoliko se radi o objektima male gustine stanovanja postoji mogućnost fromiranja ekonomski dijela vrta (povrtnjak i voćnjak) koji trebalo bi smjestiti u najudaljeniji dio vrta. ▪ Staze u vrtu su važan elemenat i one vode u razne djelove vrta. Kod manjih vrtova postaviti ih uz ivicu parcele, kako bi centralna površina ostala kompaktna. ▪ Građevinski materijal koji se koristi u okviru uređenja vrta treba da bude prirodan: drvo, kamen, lomljeni kamen, šljunak i sl. ▪ Potrebno je napraviti adekvatan izbor vrsta i voditi računa o svim kompozicionim elementima. Predložene vrste su dekorativne kako zbog boje i oblika cvjetova i plodova tako i zbog oblika krošnje drveća. Kombinacijom lišćarskih, zimzelenih i četinarskih vrsta drveća dobija se pozitivan efekat zelenila u svim godišnjim dobima. ▪ Travnjaci su predviđeni na svim slobodnim površinama, a posebnu pažnju treba posvetiti odabiru travne smješe, a kasnije njihovom održavanju. ▪ Ukoliko se u okviru stanovanja planira i poslovanje zelene površine treba da zadovolje kako funkciju namijenjenu poslovanju tako i stanovnicima ovih objekata. ▪ Prilikom projektovanja površina u dijelu gdje se nalazi poslovanje voditi računa o preglednosti terena iz objekta i predvidjeti sadnju patuljastog zbusnja u kombinaciji sa cvjetnicama.. ▪ Naročito je važan izgled zelene površine oko ulaza u objekat i prilaznih površina. Na tim površinama predvidjeti visoko dekorativne reprezentativne vrste. Ozelenjavanje se sprovodi primjenom autohtonih i odgovarajućih alohtonih vrsta, sa posebnom pažnjom na uređenje prilaza, isticanje reklamnih i informacionih tabli, uz ostale elemente kao što su klupe, korpe za otpatke i adekvatno osvetljenje. ▪ Potrebno je napraviti adekvatan izbor vrsta i voditi računa o svim kompozicionim elementima. Predložene vrste moraju biti dekorativne kako zbog boje i oblika cvjetova i plodova tako i zbog oblika krošnje drveća. Kombinacijom lišćarskih, zimzelenih i četinarskih vrsta drveća dobija se pozitivan efekat zelenila u svim godišnjim dobima, koristiti visokokvalitetne trave, jednogodišnje cvijeće, perene, dekorativne žbunaste vrste. ▪ Kod ove kategorije zelenila optimalna visina i obim za projektovanje sadnog materijala je minimalna visina sadnica 2.5-3 m, a obim stabla na visini od 1m minimalno 10-15cm. ▪ Popločanje u okviru parcela ove namjene je veoma bitno i treba mu posvetiti posebnu pažnju.
--	--

7	<p>USLOVI I MJERE ZAŠTITE NEPOKRETNIH KULTURNIH DOBARA I NJIHOVE ZAŠTIĆENE OKOLINE</p>
	<p>Mjere zaštite kulturne baštine</p> <p>Na prostoru Plana nema registrovanih spomenika kulture. Shodno članovima 87 i 88 Zakona o zaštiti kulturnih dobara („Sl. list Crne Gore“ 49/10, 40/11, 44/17 i 18/19), ako se prilikom radova naiđe na nalaze od arheološkog značaja, sve radove treba zaustaviti i o tome obavjestiti nadležni organi.</p>

8	<p>USLOVI ZA LICA SMANJENE POKRETLJIVOSTI I LICA SA INVALIDITETOM</p>
	<p>Pri projektovanju i građenju potrebno je pridržavati se standarda i propisa koji regulišu ovu oblast (Pravilnik o bližim uslovima i načinu prilagođavanja objekata za pristup i kretanje lica smanjene pokretljivosti, “Sl. list Crne Gore” br.48/13 od 14.10.2013., 44/15 od 07.08.2015.).</p>

9	<p>USLOVI ZA POSTAVLJANJE I GRADNJU POMOĆNIH OBJEKATA</p> <p>Daje se mogućnost izgradnje garaže ili pomoćnog objekta na parceli uz uslov da se ispoštuju planski parametri za dogradnju (odstojanje od susjeda, indeks zauzetosti i indeks izgrađenosti).</p>
10	<p>USLOVI ZA PRIKLJUČENJE NA INFRASTRUKTURU</p>
10.1.	<p>Uslovi priključenja na elektroenergetsku infrastrukturu</p>
	<p>Elektroenergetske instalacije objekata projektovati odnosno izvesti prema:</p> <ul style="list-style-type: none"> ▪ Pravilniku o tehničkim normativima za elektroinstalacije niskog napona ("Sl. list SRJ", broj 28/95); ▪ Pravilniku o tehničkim normativima za zaštitu objekata od atmosferskog pražnjenja ("Sl. list SRJ", broj 11/96); ▪ Jugoslovenskim standardima - Električne instalacije u zgradama; Zahtjevi za bezbjednost JUS NB2741, JUSNB2743 JUSNB2752, <p>kao i svim drugim važećim pravilnicima i standardima za ovu vrstu objekata.</p> <p>Pri izradi projekta poštovati Tehničke preporuke EPCG (koje su dostupne na sajtu EPCG):</p> <ul style="list-style-type: none"> ▪ Tehnička preporuka za priključenje potrošača na niskonaponsku mrežu TP-2 (dopunjeno izdanje); ▪ Tehnička preporuka – Tipizacija mjernih mjesta. <p>Mjesto i način priključenja objekta na elektroenergetsku mrežu odrediće, nakon izrade projektne dokumentacije, stručne službe CEDIS-a.</p> <p>Detaljne podatke o snabdjevenosti planiranih kapaciteta u zahvatu planskog dokumenta elektroenergetskom infrastrukturom potrebno je preuzeti iz tekstualnog i grafičkog dijela Detaljnog urbanističkog plana "Konik Stari aerodrom".</p>
10.2.	<p>Uslovi priključenja na vodovodnu i kanizacionu infrastrukturu</p>
	<p>Instalacije vodovoda i kanalizacije projektovati u svemu prema važećim propisima i normativima i Tehničkim uslovima priključenja na gradski vodovod i kanalizaciju, izdatim od strane "Vodovod i kanalizacija" doo Podgorica, koji su sastavni dio ovih UTU-a.</p>
10.3.	<p>Uslovi priključenja na saobraćajnu infrastrukturu</p>
	<p>Prikazano na grafičkom prilogu 5 ovih UTU-a.</p>
10.4.	<p>Uslovi priključenja na telekomunikacionu infrastrukturu</p>
	<ul style="list-style-type: none"> ▪ Propisi u skladu sa kojima se obavlja izrada tehničke dokumentacije nalaze se na sajtu http://www.ekip.me/regulativa.; ▪ Podaci o postojećem stanju elektronske komunikacione infrastrukture nalaze se na sajtu http://ekinfrastuktura.ekip.me/ekip.me.; ▪ Pristup georeferenciranoj bazi podataka elektronske komunikacione infrastrukture moguć je preko web portala http://ekinfrastuktura.ekip.me/ekip/login.jsp.
11	<p>POTREBA IZRADE GEODETSKIH, GEOLOŠKIH (GEOTEHNIČKIH, INŽENJERSKO-GEOLOŠKIH, HIDROGEOLOŠKIH, GEOMEHANIČKIH I SEIZMIČKIH) PODLOGA, KAO I VRŠENJA GEOTEHNIČKIH ISTRAŽNIH RADOVA I DRUGIH ISPITIVANJA</p> <p>Prije izrade tehničke dokumentacije, shodno članu 7 Zakona o geološkim istraživanjima "Sl. list RCG", br. 28/93, 27/94, 42/94, 26/07, 38/11), provjeriti potrebu izrade Projekta geoloških istraživanja tla za predmetnu lokaciju i Elaborata o rezultatima izvršenih geoloških istraživanja.</p>

12	URBANISTIČKI PARAMETRI	
	Oznaka urbanističke parcele	UP 2090/299
	Površina urbanističke parcele	467m ²
	Maksimalni indeks zauzetosti	0,30
	Maksimalni indeks izgrađenosti	0,90
	Površina prizemlja	140,00m ²
	Bruto građevinska površina objekta/ata (max BGP)	420,00m ² <i>Napomena: U tabeli u koloni BGP data je bruto građevinska površina nadzemnih etaža.</i> Kod postojećih objekata površina terasa, nadstrešnica, spoljnog stepeništa i sl. ne ulazi u bruto površinu prizemlja odnosno ukupnu bruto građevinsku površinu. <i>Ukoliko podrumске etaže, služe za obezbjeđenje potrebnog kapaciteta mirujućeg saobraćaja unutar parcele i kao takve rasterećuju javne površine istih sadržaja, ne računaju se u bruto razvijenu građevinsku površinu po kojoj je obračunat indeks izgrađenosti u tabeli. U bruto razvijenu građevinsku površinu ne obračunavaju se servisni prostori neophodni za funkcionisanje podzemne garaže i tehnički sistemi objekta za razliku od ostalih funkcionalnih cjelina (magacini, ostave, poslovni prostori).</i> Izračunavanje površina i zapremina objekata visokogradnje vrši se u skladu sa Pravilnikom o načinu obračuna površine i zapremine objekata ("Sl. list CG", br. 47/13), a prema crnogorskom standardu MEST EN 15221-6.
	Maksimalna spratnost objekata	P+2
	Parametri za parkiranje odnosno garažiranje vozila	Parkiranje treba riješiti u okviru sopstvene urbanističke parcele u funkciji planiranih namjena, shodno normativima: <ul style="list-style-type: none"> ▪ Stanovanje: 1,1 PM/stanu; ▪ Poslovanje: 1PM na 50m².
	Urbanističko tehnički uslovi	
A POSTOJEĆI OBJEKTI OBJEKTI PORODIČNOG STANOVANJA U zoni Izmjena i dopuna DUP-a, po planiranim intervencijama predviđena je dogradnja i nadgradnja postojećih objekata uz ispunjavanje propisanih uslova. <ul style="list-style-type: none"> ▪ Maksimalna BGP prizemlja i objekta data je u tabeli. ▪ Maksimalna spratnost objekta data je u tabeli. Da bi se na pravilan način oblikovno i funkcionalno usaglasile intervencije na postojećim objektima potrebno je prilikom definisanja dogradnje i nadgradnje ispuniti sljedeće uslove: <ul style="list-style-type: none"> ▪ Namjena objekta je za stanovanje sa mogućnošću korišćenja prizemlja za poslovanje. ▪ Povećanje vertikalnog gabarita moguće je do spratnosti date u grafičkom dijelu plana. Potkrovnа etaža ukoliko se investitor odluči može se pretvoriti u spratnu u kom slučaju je obavezno		

	<p>projektovati ravan krov. Projektom dokumentacijom će se precizirati najpovoljnije mjesto i veličina dogradnje ili nadgradnje. Dogradnja i nadgradnja moguća je uz prethodnu statičku analizu konstruktivnog sistema koja će usloviti primjenu konstruktivnog sistema i materijala koji treba da budu kvalitetni i u skladu sa ambijentom. Svi ovi elementi biće provjereni kroz izradu odgovarajuće tehničke dokumentacije. Formiranje otvora na objektu prema susjednim parcelama moguće je pod uslovom da je udaljenost objekta od granice parcele minimum 2,0 m. Izuzetno je moguće formiranje otvora na objektu u slučaju manjeg odstojanja od granice parcele uz prethodnu saglasnost susjeda i u slučajevima kada je granica urbanističke parcele uz pješačku stazu. Kotu prizemlja dogradnje vezati za kotu prizemlja postojećeg objekta. Krovove raditi kose, dvovodne ili viševodne a daje se mogućnost projektovanja ravnog krova. Ogradu postaviti po granici urbanističke parcele.</p>
	<p>Smjernice za oblikovanje i materijalizaciju, posebno u odnosu na ambijentalna svojstva područja</p>
	<p>Rješavanjem zahtjeva korisnika za gradnjom novih ili intervencijama na postojećim objektima, uz striktnu kontrolu tehničke dokumentacije i realizacije, dopriniće se unapređenju arhitektonskih i likovnih vrijednosti samih objekata, a samim tim i ukupne slike naselja i grada.</p> <p>Arhitektonske volumene objekata potrebno je pažljivo projektovati sa ciljem dobijanja homogene slike naselja i grada.</p> <p>Visine objekata su date na grafičkim priložima kao spratnost objekata uz pretpostavljen disciplinovan odnos korisnika, naročito kod novoplanirane gradnje, vodeći računa o susjednim objektima i opštoj slici naselja i grada.</p> <p>Fasade objekata kao i krovne pokrivače predvidjeti od kvalitetnog i trajnog materijala i kvalitetno ugraditi.</p> <p>Za sve stambene i poslovne objekte se planiraju krovovi po izboru projektanta, a u skladu sa postojećom arhitekturom i kulturnim nasljeđem.</p> <p>Enterijeri poslovnih prostora moraju biti u odgovarajućem odnosu sa objektom u kome se nalaze.</p>
	<p>Uslovi za unapređenje energetske efikasnosti</p> <p>Mjere zaštite korišćenjem alternativnih izvora energije U cilju racionalizacije potrošnje energije i sve izraženijih zahtjeva za zaštitom čovjekove okoline predlažu se dvije osnovne mjere : štednja i korišćenje alternativnih izvora energije. 13 Osnovna mjera štednje je poboljšanje toplotne izolacije prostorija, koja ne dozvoljava pregrevanje dok u zimskom zadržava toplotu. Osim odgovarajuće termoizolacije potrebno je voditi računa o adekvatnoj veličini otvora vodeći računa o mikroklimatskim uslovima ovog podneblja. Energetske potrebe u ovom području mogu se podmiriti iz nekonvencijalnih primarnih izvora, kao što su energija vode i energija direktnog sunčevog zračenja. Treba težiti da se primjenjuju one energetske transformacije gdje nema izgaranja ni proizvodnje ugljendioksida.</p>
	<p>OSTALI USLOVI</p> <p>14 Privredno društvo koje izrađuje tehničku dokumentaciju i koje ispunjava uslove utvrđene Zakonom o planiranju prostora i izgradnji objekata ("Službeni list Crne Gore", br. 087/18 od 31.12.2018., 028/19 od 23.05.2019., 075/19 od 30.12.2019., 116/20 od 04.12.2020., 141/21 od 30.12.2021., 151/22 od 30.12.2022., 004/23 od 13.01.2023.), obavezno je tehničku dokumentaciju uraditi u skladu sa izdatim urbanističko-tehničkim uslovima i Zakonom o planiranju prostora i izgradnji objekata ("Službeni list</p>

Crne Gore", br. 087/18 od 31.12.2018., 028/19 od 23.05.2019., 075/19 od 30.12.2019., 116/20 od 04.12.2020., 141/21 od 30.12.2021., 151/22 od 30.12.2022., 004/23 od 13.01.2023.).

Privredno društvo koje vrši reviziju tehničke dokumentacije i koje ispunjava uslove utvrđene Zakonom o planiranju prostora i izgradnji objekata ("Službeni list Crne Gore", br. 087/18 od 31.12.2018., 028/19 od 23.05.2019., 075/19 od 30.12.2019., 116/20 od 04.12.2020., 141/21 od 30.12.2021., 151/22 od 30.12.2022., 004/23 od 13.01.2023.), odgovorno je za usklađenost tehničke dokumentacije sa izdatim urbanističko-tehničkim uslovima i Zakonom o planiranju prostora i izgradnji objekata ("Službeni list Crne Gore", br. 087/18 od 31.12.2018., 028/19 od 23.05.2019., 075/19 od 30.12.2019., 116/20 od 04.12.2020., 141/21 od 30.12.2021., 151/22 od 30.12.2022., 004/23 od 13.01.2023.).

Ovi urbanističko tehnički uslovi važe dok je na snazi planski dokument na osnovu kojih su izdati.

Napomena: Za predmetnu urbanističku parcelu mjerodavne su smjernice DUP-a "Konik Stari aerodrom" – Izmjene i dopune iz Registra planskih dokumenata formiranog u skladu sa članom 11 Zakona o planiranju prostora i izgradnji objekata ("Službeni list Crne Gore", br. 087/18 od 31.12.2018., 028/19 od 23.05.2019., 075/19 od 30.12.2019., 116/20 od 04.12.2020., 141/21 od 30.12.2021., 151/22 od 30.12.2022., 004/23 od 13.01.2023.).

15 PRILOZI

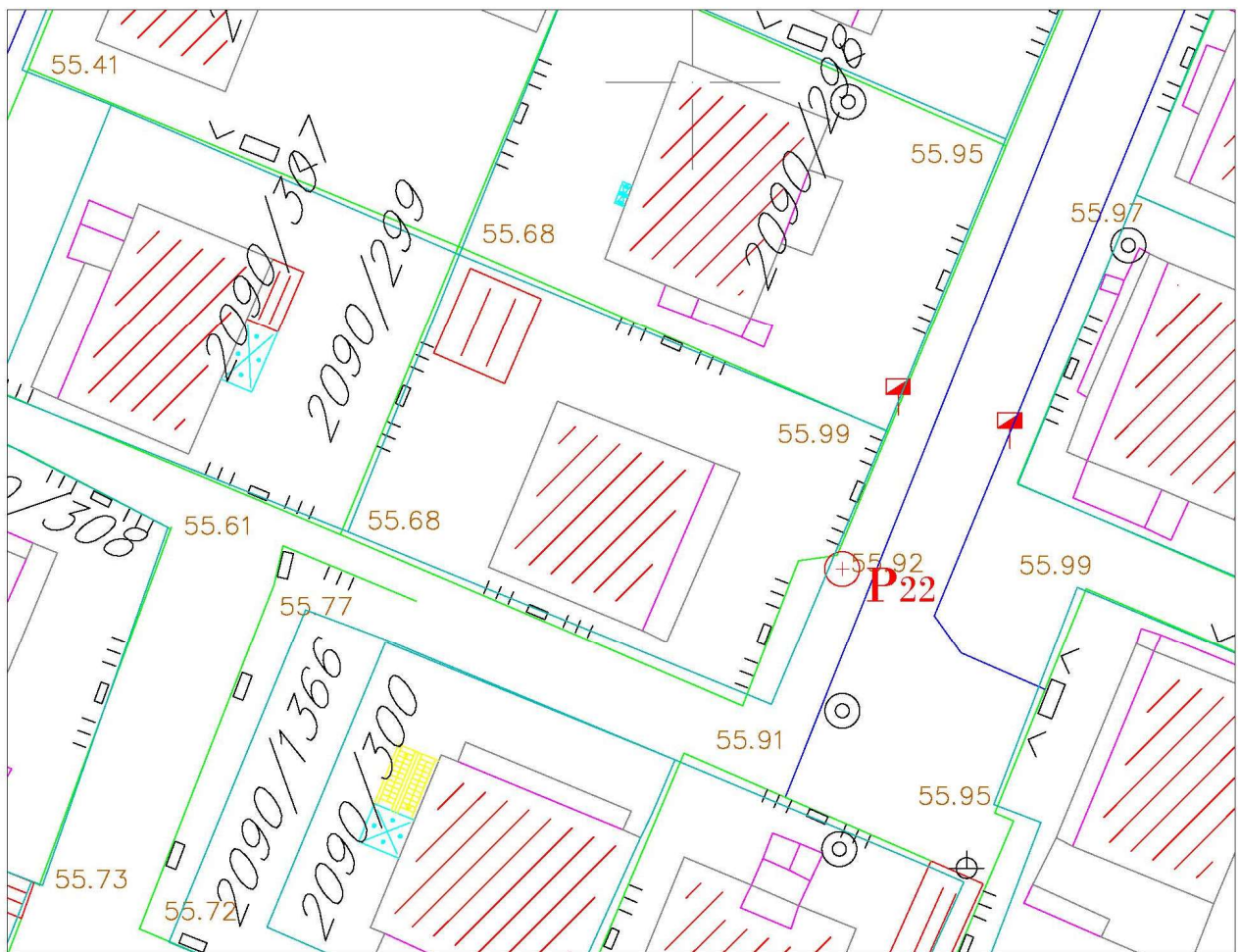
- Izvodi iz grafičkih priloga Detaljnog urbanističkog plana "Konik Stari aerodrom" – Izmjene i dopune u Podgorici;
- Tehnički uslovi priključenja na gradski vodovod i kanalizaciju;
- List nepokretnosti broj 1648 KO Podgorica III;
- Kopija plana za katastarsku parcelu broj 2090/299 KO Podgorica III.



POMOĆNIK SEKRETARA
Tamara Vučević
Tamara Vučević, dipl.ing.arh.

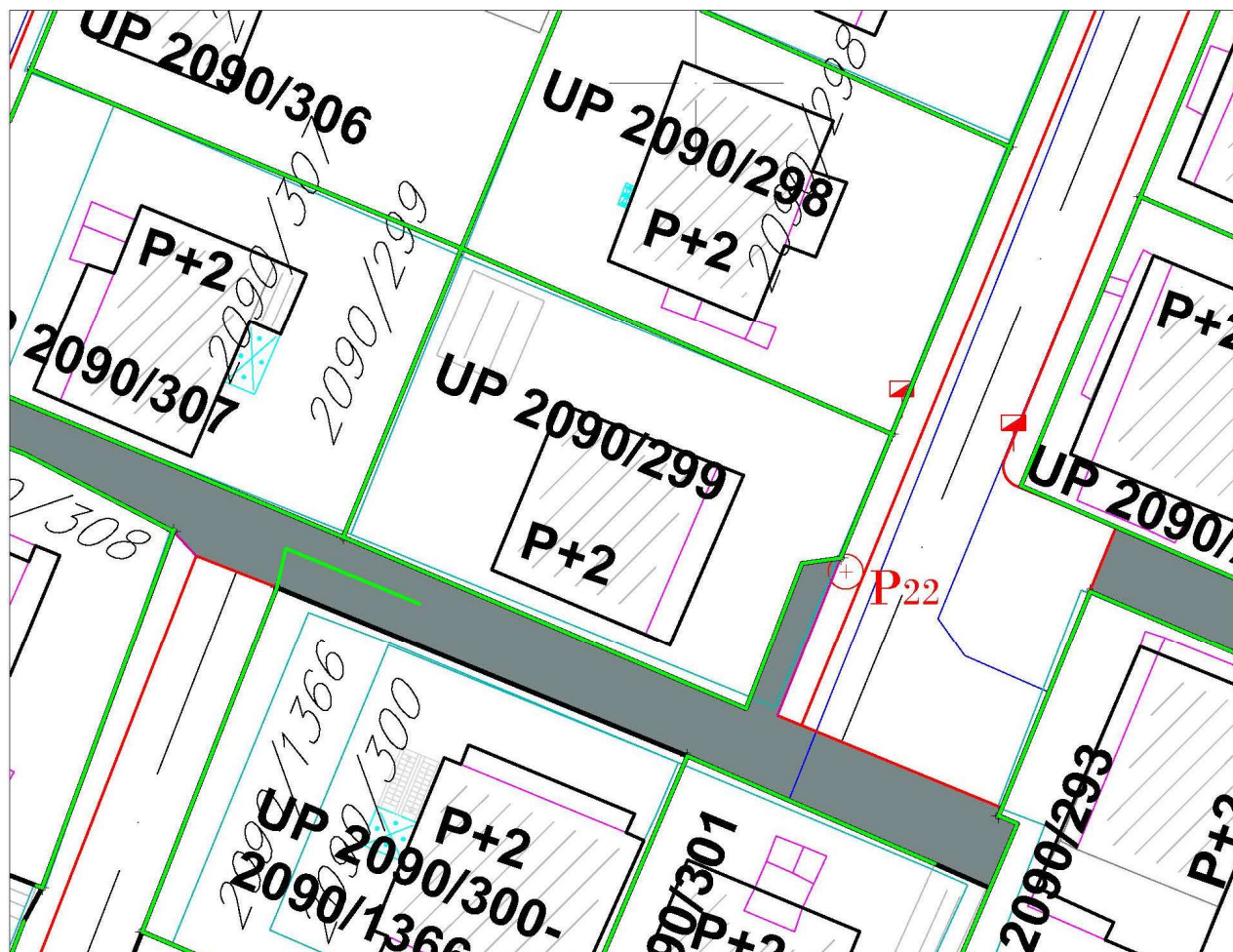
Dostavljeno:

- Podnosiocu zahtjeva
- Nadležnom Inspekcijском organu (Direktorat za inspekcijske poslove i licenciranje Ministarstva ekologije, prostornog planiranja i urbanizma)
- a/a

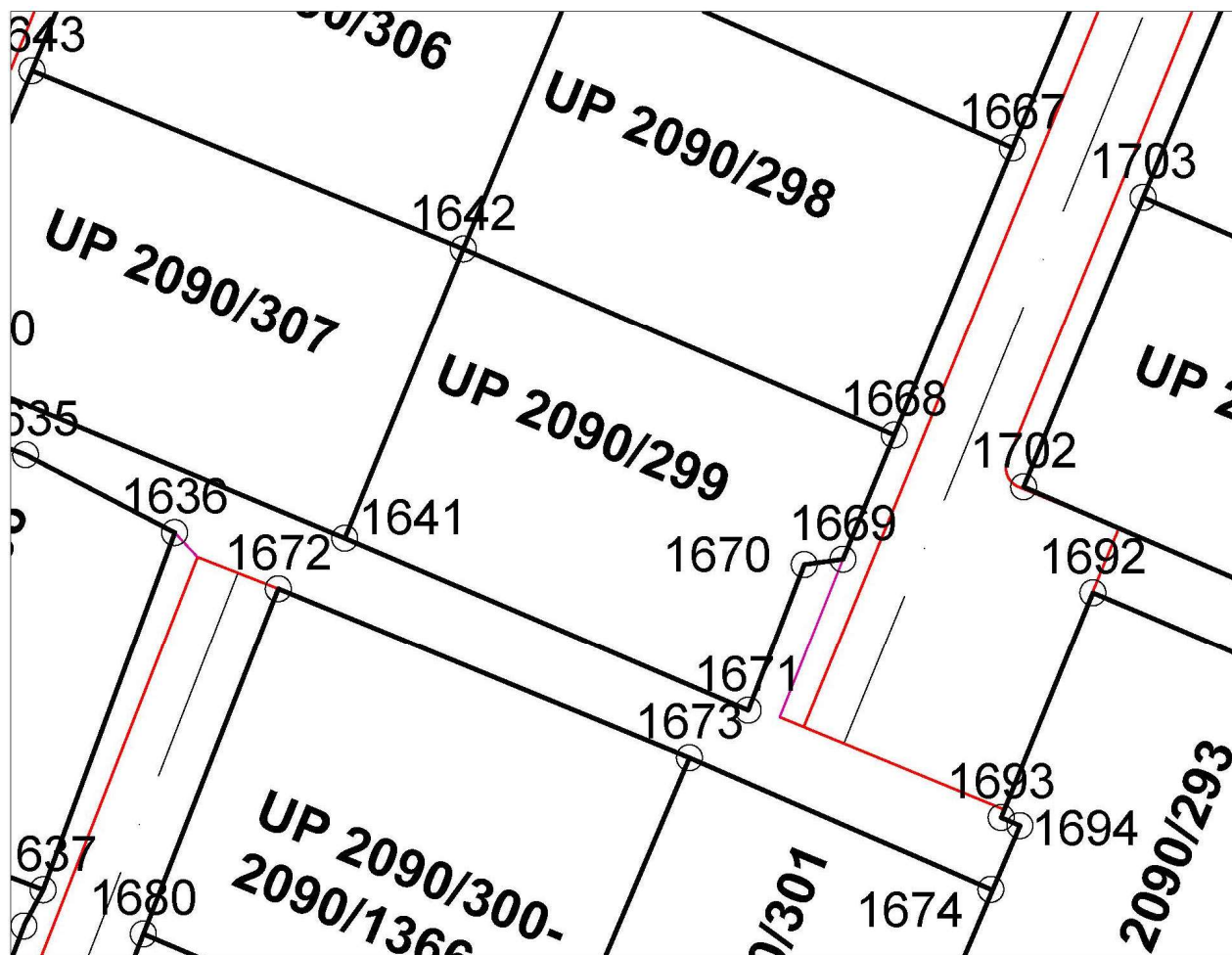


Izvod iz grafičkog priloga Detaljnog urbanističkog plana "Konik Stari aerodrom" Izmjene i dopune

1	4 – Topografsko katastarska podloga sa granicom zahvata	UP 2090/299
---	---	-------------



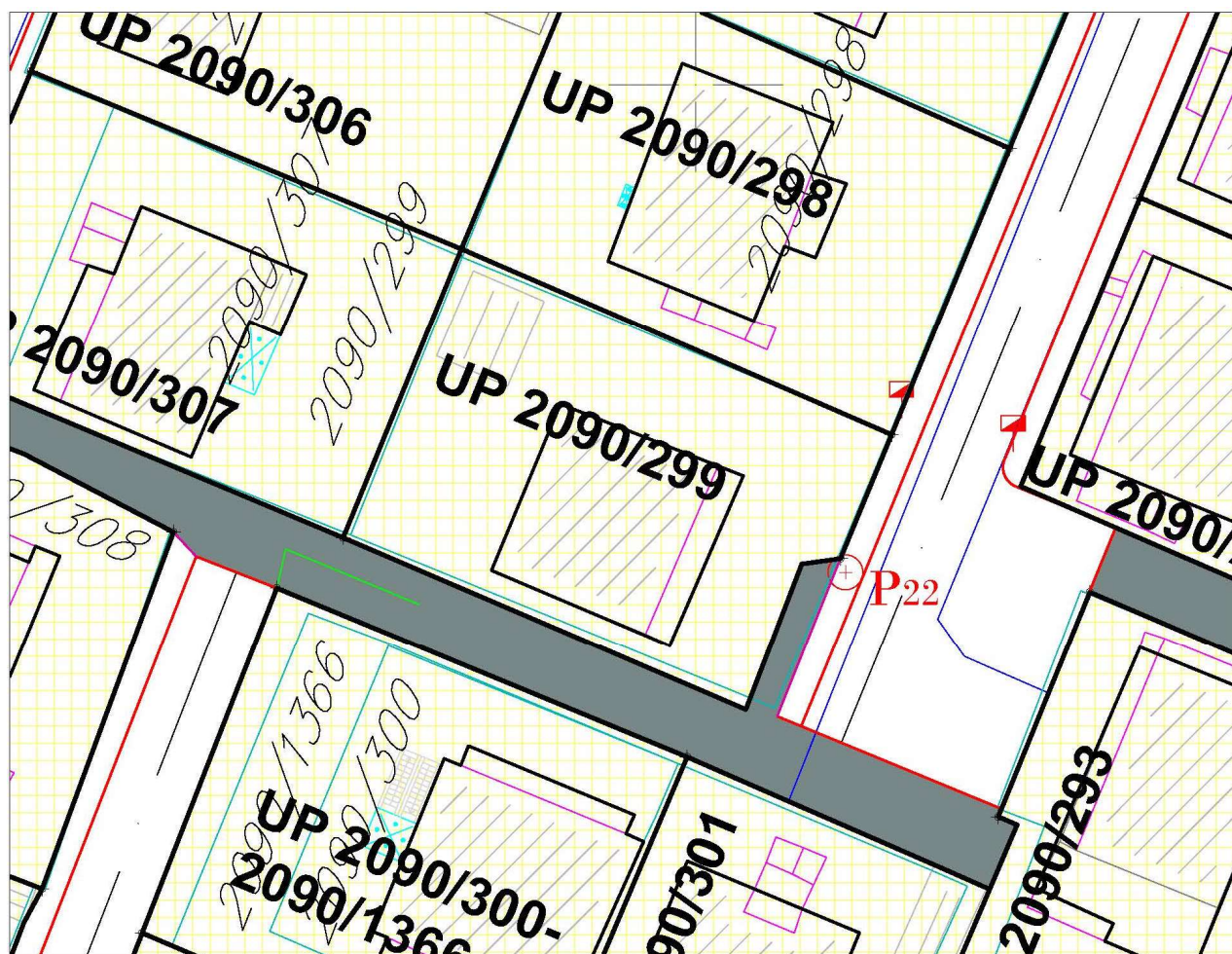
snimljene postojeće ograde



1641	6605379.66	4699173.87
1642	6605386.49	4699190.53
1668	6605411.27	4699179.79
1669	6605408.33	4699172.66
1670	6605406.10	4699172.35
1671	6605402.87	4699163.93

Izvod iz grafičkog priloga Detaljnog urbanističkog plana "Konik Stari aerodrom" Izmjene i dopune

3	06b – Koordinate prelomnih tačaka urbanističkih parcela	UP 2090/299
---	---	-------------



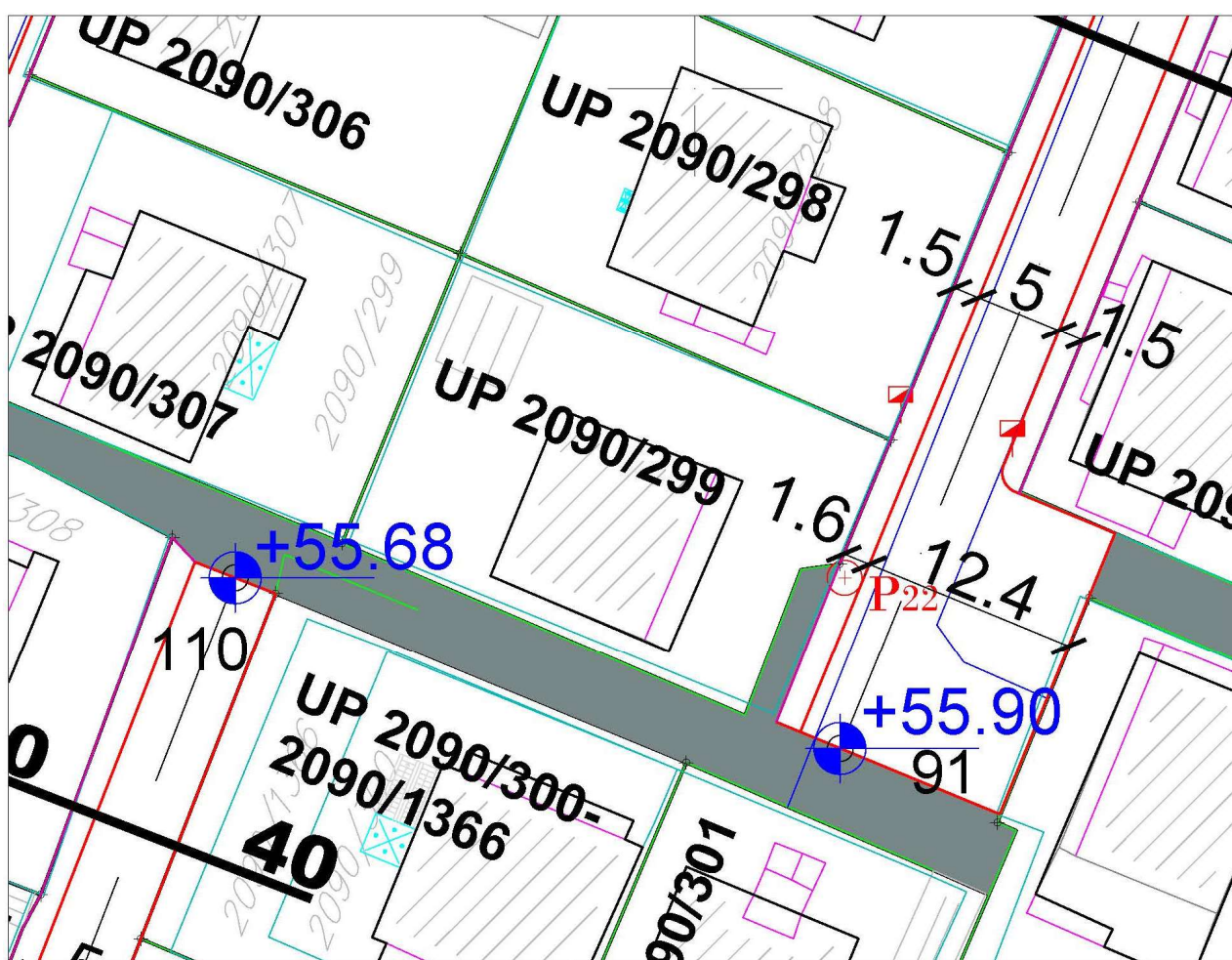
porodično stanovanje

Izvod iz grafičkog priloga Detaljnog urbanističkog plana "Konik Stari aerodrom" Izmjene i dopune

4

07 – Namjena površina

UP 2090/299

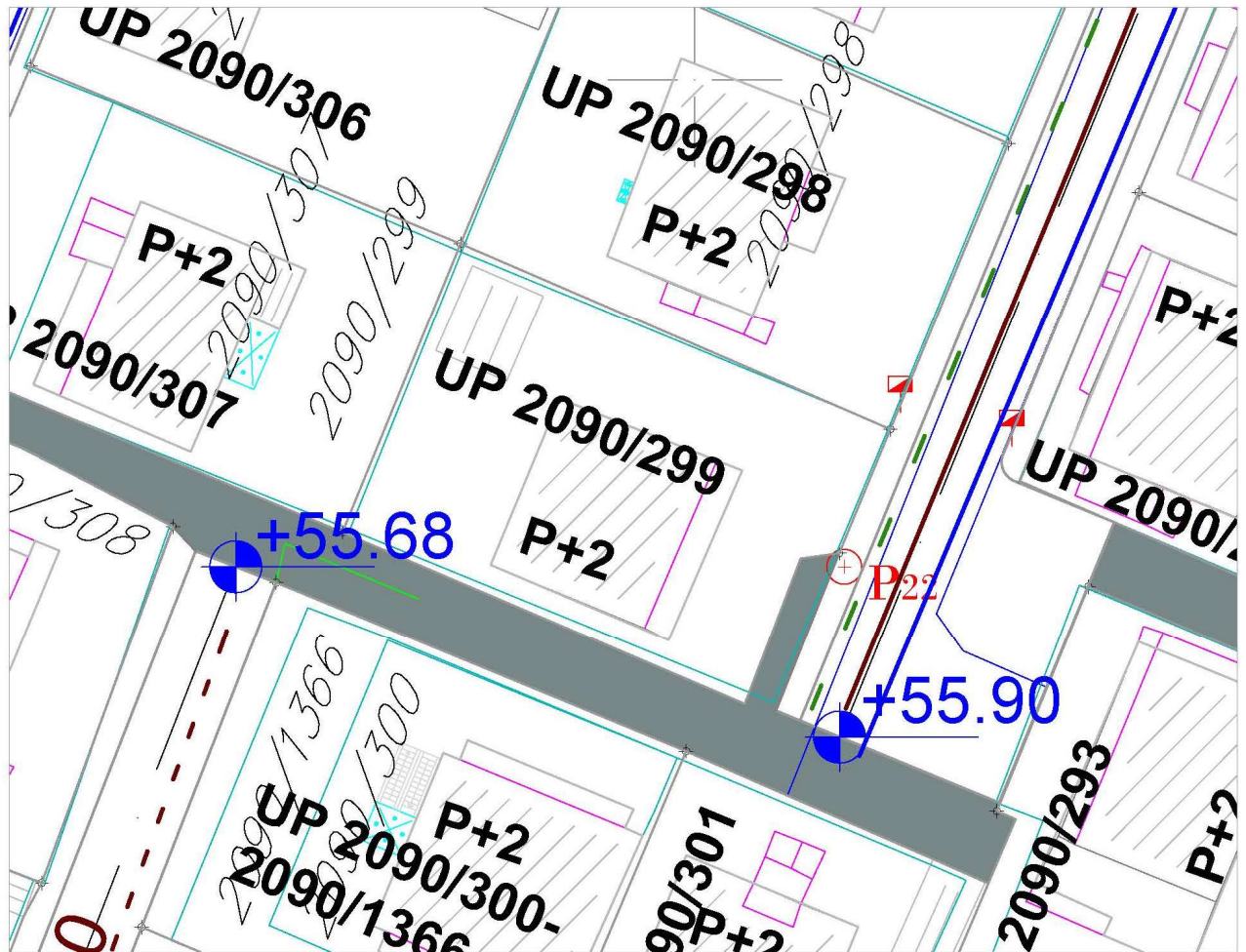





Izvod iz grafičkog priloga Detaljnog urbanističkog plana "Konik Stari aerodrom" Izmjene i dopune

5

08 - Saobraćaj

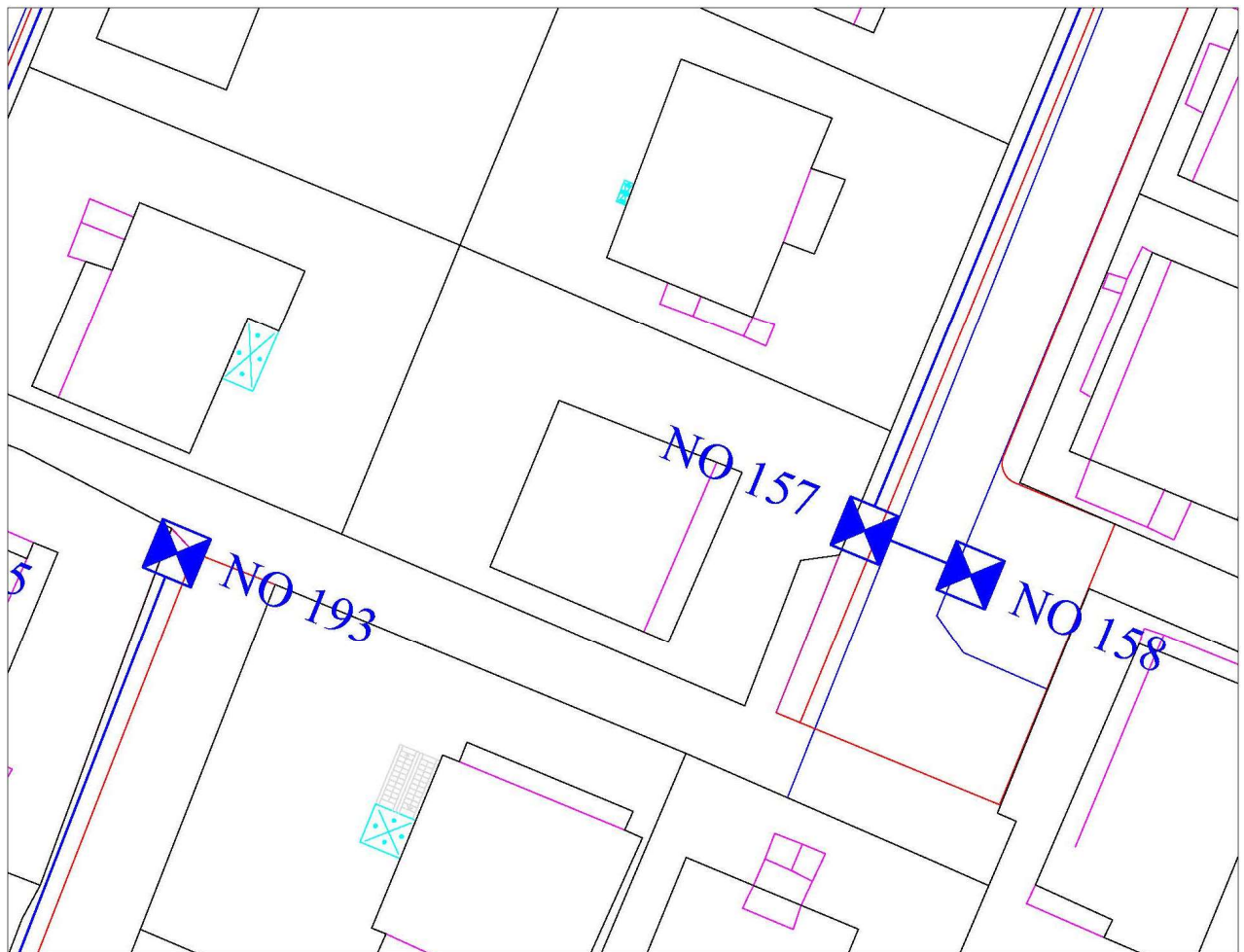
UP 2090/299









-  postojeći vodovod
-  postojeća fekalna kanalizacija
-  planirana atmosferska kanalizacija

Izvod iz grafičkog priloga Detaljnog urbanističkog plana "Konik Stari aerodrom" Izmjene i dopune

7	10 – Hidrotehnička infrastruktura	UP 2090/299
---	-----------------------------------	-------------



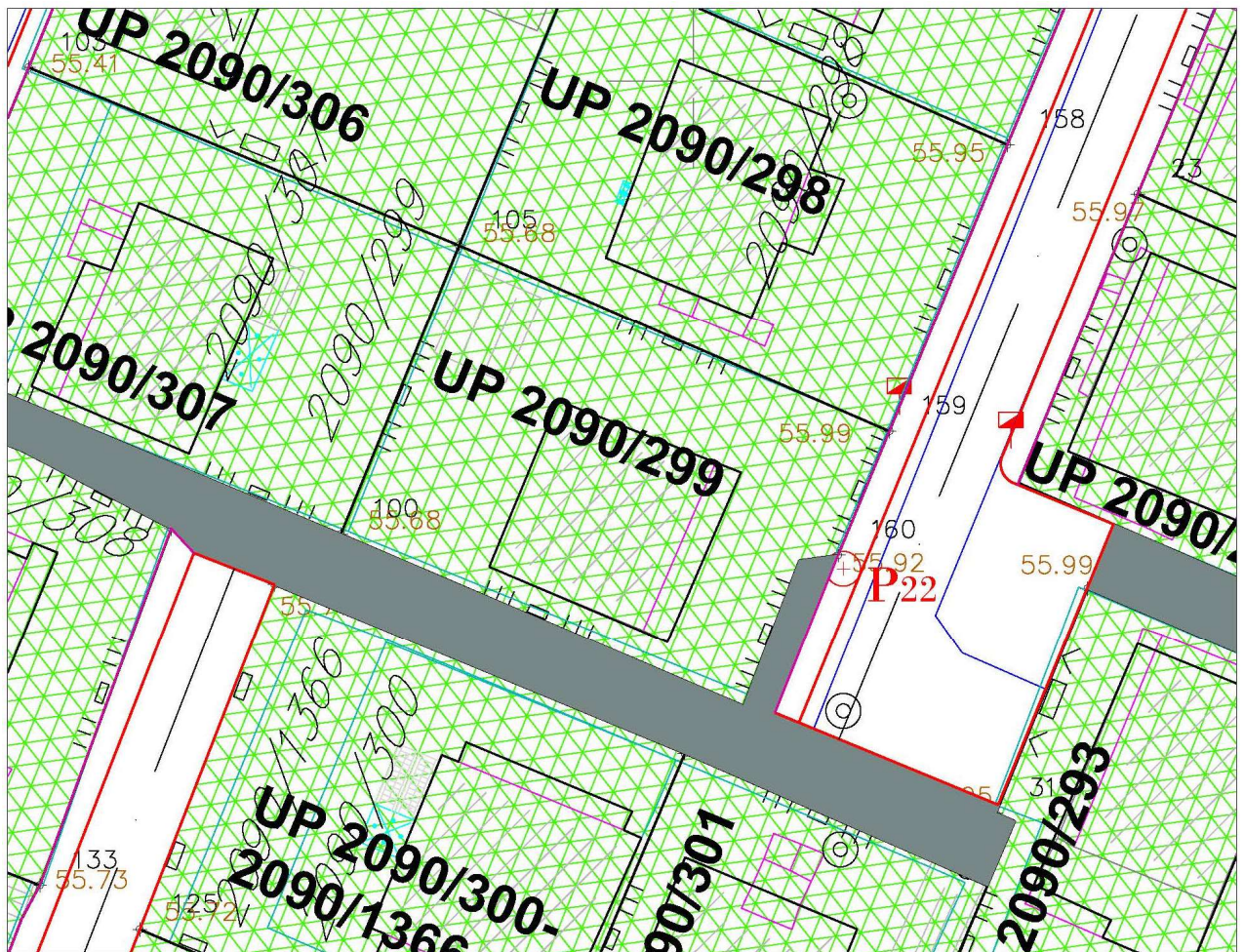
-  telekomunikaciono okno postojeće
-  telekomunikaciona kanalizacija postojeća
-  telekomunikacioni unutrašnji izvod postojeći
-  telekomunikacioni spoljašnji izvod postojeći
-  telekomunikaciono okno planirano
-  telekomunikaciona kanalizacija sa 4 PVC cijevi 110mm planirana

Izvod iz grafičkog priloga Detaljnog urbanističkog plana "Konik Stari aerodrom" Izmjene i dopune

8

11a – Telekomunikaciona infrastruktura

UP 2090/299



ZELENILO STAMBENIH OBJEKATA MALIH I SREDNJIH GUSTINA



Telefoni: centrala 020/440 300, fax: 440 362, komerc. sl. tel/fax: 440 364
Vodovodna mreža: 440 309, kanalizacija: 440 325, tehnička priprema 440 312
E-mail: vikpg@t-com.me, Web. www.vikpg.co.me

Hi

Broj. UPI-02-041/23-1447/2

Podgorica, 17. 03. 2023₂₀

CRNA GORA

GLAVNI GRAD PODGORICA

Sekretarijat za planiranje prostora i održivi razvoj

148564, 3000-235/2023

DOO "Vodovod i kanalizacija" Podgorica postupajući po zahtjevu **Sekretarijata za planiranje prostora i održivi razvoj**, na osnovu člana 74 Zakona o planiranju prostora i izgradnji objekata (Službeni list CG broj 64/17), člana 19 Odluke o javnom vodosnabdijevanju na teritoriji Glavnog grada (Službeni list CG – opštinski propisi br. 027/15 i 034/16), člana 10 Odluke o prikupljanju, prečišćavanju i ispuštanju otpadnih voda na teritoriji Glavnog grada (Službeni list CG – opštinski propisi br. 027/15) i člana 5 Odluke o prikupljanju i ispuštanju atmosferskih voda na teritoriji Glavnog grada (Službeni list CG – opštinski propisi br. 027/15) produžava važnost

TEHNIČKIH USLOVA PRIKLJUČENJA NA GRADSKI VODOVOD I KANALIZACIJU

Na osnovu zahtjeva Sekretarijata za planiranje prostora i održivi razvoj, broj 08-332/23-417 od 03.03.2023.godine, koji je kod nas evidentiran pod brojem UPI-02-041/23-1447/1 od 07.03.2023. godine, produžavamo važnost tehničkih uslova priključenja na gradski vodovod i kanalizaciju **za izgradnju objekta porodičnog stanovanja sa mogućnošću poslovanja na UP 2090/299, u zahvatu DUP-a "Konik – Stari aerodrom" izmjene i dopune (katastarska parcela 2090/299 KO Podgorica III) u Podgorici**, izdatih od strane ovog društva pod brojem 9091/3 od 02.09.2015. godine na ime Canović Almira i iste dopunjavamo sljedećim:

Svi vodomjeri koji se ugradjuju moraju biti klase C, sa mesinganim, horizontalnim kućištem, impulsnim mehanizmom i radio modulom za daljinsko očitavanje, sa magnetnim ventilom prije i propusnim ventilom poslije vodomjera, koji su prilagodjeni usvojenom programu i opremi d.o.o. "Vodovod i kanalizacija" Podgorice. Vodomjeri moraju biti sa horizontalnom osovinom, baždareni i moraju imati plombu Metrološkog zavoda Crne Gore sa oznakom ME.

Vodoinstalaterske radove na izradi priključka, nabavci i ugradnji vodomjera, izvodi **isključivo** d.o.o. "Vodovod i kanalizacija" Podgorica po zahtjevu korisnika. Prilikom izvodjenja pripremnih radova za ugradnju vodomjera, obavezno konsultovati nadležnu službu d.o.o. "Vodovod i kanalizacija" Podgorica, koja nabavlja i ugradjuje vodomjere. U slučaju nepoštovanja navedenog, odnosno nelegalnog priključenja na vodovodnu mrežu, vodovodni priključak će biti ukinut i preduzete odgovarajuće zakonske mjere.

Rok važnosti ovog produženja je šest mjeseci od dana izdavanja.

Podgorica,
17.03.2023. godine



Izvršni direktor,
Filip Makrid, dipl.inž.građ.



DRUŠTVO SA OGRANIČENOM ODGOVORNOŠĆU "VODOVOD I KANALIZACIJA"

tel/fax: centrala 020/440 300, fax: 440 362, komerc. sl. tel/fax: 440 364
Vodovodna mreža: 440 309, kanalizacija: 440 325, tehnička priprema 440 312
E-mail: vikpg@t-com.me, Web. www.vikpg.co.me

Hipod

CANOVIĆ ALMIR
PODGORICA



Broj: 9091/3
Podgorica, 02. 09. 2015₂₀

42412,3000-361/2015

PREDMET: Katastar instalacija i tehnički uslovi priključenja na gradski vodovod i kanalizaciju za izgradnju objekta porodičnog stanovanja sa mogućnošću poslovanja na UP 2090/299, u zahvatu DUP-a "Konik – Stari aerodrom" izmjene i dopune (katastarska parcela 2090/299 KO Podgorica III) u Podgorici

Na osnovu zahtjeva Sekretarijata za planiranje, uredjenje prostora i zaštitu životne sredine, koji je kod nas evidentiran pod brojem 9091/1 od 26.08.2015. godine, za izdavanje tehničkih uslova priključenja na gradski vodovod i kanalizaciju za izgradnju objekta porodičnog stanovanja sa mogućnošću poslovanja na UP 2090/299, u zahvatu DUP-a "Konik – Stari aerodrom" izmjene i dopune (katastarska parcela 2090/299 KO Podgorica III) u Podgorici, (prema urbanističko-tehničkim uslovima 08-352/15-440 od 25.08.2015. godine, izdatim od strane Sekretarijata za planiranje, uredjenje prostora i zaštitu životne sredine), dostavljamo Vam situaciju sa ucrtanim postojećim hidrotehničkim instalacijama na predmetnoj lokaciji i propisujemo sljedeće uslove priključenja na vodovod i kanalizaciju. Položaj vodovoda je ucrtan kao spoj tih osovina poklopca šahtova, što ne odgovara stvarnom položaju cijevi, koji može biti udaljen od osovine poklopca i par metara. Stvarni položaj mora se utvrditi uvidom u svaki vodovodni šaht pojedinačno, pri čemu voditi računa da ne oštetite postojeće instalacije. Napominjemo da se u blizini lokacije može naići na priključne cjevovode za koje ovo Društvo ne posjeduje potrebne podatke o visinskom i horizontalnom položaju, jer prilikom izgradnje ovih cjevovoda nije uradjen katastar instalacija, a na cjevovodu nijesu izvedeni vodovodni šahtovi, te u sadašnjem stanju nema mogućnosti da ih snimimo i ucrtamo njihov tačan položaj. U slučaju da priključne cijevi prolaze preko predmetne parcele, iste se moraju izmjestiti prije početka radova na objektu, a na osnovu Vašeg zahtjeva. Ukoliko se pokaže potreba za izmještanjem i rekonstrukcijom postojećih instalacija, vodoinstalaterske radove izvodi isključivo d.o.o. "Vodovod i kanalizacija" Podgorica na Vaš zahtjev, a troškove izmještanja i rekonstrukcije morate izmiriti prije početka radova.

Na predmetnoj parceli je izgradjena porodična stambena zgrada površine u osnovi 118m², spratnosti P. UTU-ima je planirana izgradnja objekta površine u osnovi 146 m², spratnosti P+2 i ukupne bruto građevinske površine 420m². Namjena objekta je porodično stanovanje sa mogućnošću poslovanja.

Postojeći objekat je priključen na vodovodnu i kanalizacionu mrežu i kod ovog Društva je registrovan vodomjer pod šifrom 314017400, broj vodomjera 1206160690 marke „Elster“ profila 20/5 na ime podnosioca zahtjeva.

a) Vodovod:

Za priključenje Vašeg objekta na vodovodnu mrežu može se zadržati postojeći priključak, ukoliko zadovoljava potrebe, ili izvršiti rekonstrukcija istog.

Rekonstrukcija je obavezna u slučaju da postojeći priključak ne zadovoljava uslove koji će biti obrazloženi u nastavku, a odnose se na sljedeće:

- prečnik postojeće priključne cijevi ne zadovoljava potrebe planiranog objekta,
- postojeći priključak ide preko tuđih privatnih parcela odnosno ne ide javnom površinom,
- postojeći vodomjerni šaht ne odgovara lokacijom u odnosu na mjesto priključenja,

- postojeći vodomjerni šaht ne odgovara propisanim minimalnim dimenzijama,

- potrebno razdvajanje mjerenja potrošnje postojećih ili planiranih zasebnih stambenih jedinica,

- potrebno razdvajanje mjerenja potrošnje postojećih ili planiranih zasebnih poslovnih jedinica i td.

U slučaju racionalne i tehnički logične potrošnje u vodovodnom sistemu biće obezbijedjen pritisak na mjestu priključenja oko 2.0-2.5bar.

Za registrovanje utroška vode cijelog objekta potrebno je predvidjeti ugradnju vodomjera odgovarajućih dimenzija u šahtu ispred objekta, posebno za stambeni, posebno za poslovni dio objekta, ukoliko se planira poslovanje. Pošto se radi o porodičnom stambenom objektu sa mogućnošću poslovanja (sa max četiri stambene jedinice), potrebno je u šahtu ispred objekta predvidjeti ugradnju vodomjera za mjerenje utroška vode svake stambene i poslovne jedinice posebno, (a nikako u objektu i samim jedinicama). Ako se radi o kolektivnom stambenom objektu (sa više od 4 jedinice), onda su uslovi za ugradnju vodomjera drugačiji. Šaht treba da bude u posjedu vlasnika, 1 do 2m od ivice parcele gledajući iz pravca mjesta priključenja na ulični odnosno postojeći cjevovod. Minimalne dimenzije svijetlog otvora šahta za vodomjer su 1.2x1.2x1.2 m (u koji se mogu smjestiti maksimalno 3 mala vodomjera), obavezno sa drenažom, penjalicama i poklopcem tako postavljenim da se pri silazu u šaht ne gazi po vodomjerima. Projektom obavezno prikazati detalj vodomjernog šahta - vodoinstalaterski i građevinski, sa specifikacijom i pravim dimenzijama fazonskih komada i armatura da bi dokazali usvojene dimenzije, osnovu i presjek kao i njegovu lokaciju na situaciji.

Svi vodomjeri koji se ugradjuju moraju biti klase C sa mesinganim, horizontalnim kućištem, impulsnim mehanizmom i radio modulom za daljinsko očitavanje, koji je prilagodjen usvojenom programu i opremi d.o.o. "Vodovod i kanalizacija" Podgorice. Vodomjeri moraju biti sa horizontalnom osovinom, baždareni i moraju imati plombu Metrološkog zavoda Crne Gore sa oznakom ME.

Vodoinstalaterske radove na izradi ili rekonstrukciji priključka, nabavci i ugradnji vodomjera izvodi isključivo d.o.o. "Vodovod i kanalizacija" Podgorica po zahtjevu korisnika.

Da bi se stekli uslovi za dobijanje trajnog priključka, potrebno je da Investitor pribavi potvrdu da je objekat uradjen prema izdatoj građevinskoj dozvoli (da nema prekoračenja građevinske dozvole) kao i potvrdu o izmirenim obavezama od Agencije za izgradnju i razvoj Podgorice d.o.o. i uz zahtjev za stalni priključak ih dostavi d.o.o. "Vodovod i kanalizacija" Podgorice.

b) Fekalna kanalizacija:

Gradski sistem kanalizacione mreže je separatni, tako da se ne dozvoljava upuštanje atmosferskih voda u fekalnu kanalizaciju i obrnuto.

Za priključenje Vašeg objekta na gradsku fekalnu kanalizaciju može se iskoristiti postojeći priključak, ili izvršiti njegova rekonstrukcija.

Priključne cijevi (izvod iz objekta) moraju biti od atestiranih PVC kanalizacionih cijevi za uličnu kanalizaciju (tjemene nosivosti ne manje od SN4) prečnika DN160 ili DN200 do uličnog revizionog okna. Pri tome, priključenje u RO obavezno mora biti min 20cm iznad kote vrha cijevi, a kod ukrštanja sa vodovodom tjeme kanalizacione cijevi minimum 20 cm ispod vodovodnih instalacija.

Radove na rekonstrukciji kanalizacionog priključka vršiće stranka u vlastitoj režiji, a priključenje na postojeću gradsku kanalizaciju se vrši pod obaveznim nadzorom d.o.o. "Vodovod i kanalizacija" Podgorica, koje trebate obavijestiti o početku radova. Posebnu pažnju je potrebno obratiti na vodovod, kao i PTT i elektroinstalacije, čije je katastrofe potrebno pribaviti od nadležnih institucija. Internu kanalizaciju je obavezno isprati prije priključenja, da šut i otpadni materijal ne bi oštetili postojeću gradsku fekalnu kanalizaciju. Isto se odnosi na priključenje atmosferske kanalizacije.

Napominjemo da nije preporučljivo priključenje podrumskih i suterenskih etaža objekta na fekalnu kanalizaciju (ukoliko se objekat priključuje gravitaciono). U slučaju da Investitor priključi objekat na kolektor fekalne kanalizacije bez prepumpavanja, d.o.o. "Vodovod i kanalizacija" neće snositi nikakvu odgovornost od eventualnog izlivanja fekalnih voda u naprijed navedenim etažama objekta.

Ukoliko su u okviru poslovnih sadržaja u objektu predviđeni kafići, restorani ili slični sadržaji, Investitor je dužan izvršiti tretman otpadnih voda prije upuštanja istih u gradsku fekalnu kanalizaciju.

c) Atmosferska kanalizacija:

Na ovom području ne postoji izgrađena atmosferska kanalizacija. Projektom obuhvatiti rješenje odvodjenja kišnih voda sa krova objekta, kao i cijele lokacije objekta. Za rješenje odvodjenja predvidjeti izgradnju retenzionog bazena (upojni bunar ili rov) na lokaciji Vaše parcele. Dimenzije retenzionog bazena dokazati proračunom. Dimenzionisati ga za prihvatanje prvog poplavnog talasa 15-to minutne kiše intenziteta 264 l/s/ha. Bez obzira što u blizini lokacije ne postoji izgrađena atmosferska kanalizacija, napominjemo zbog budućeg stanja, da se kišne vode ne smiju upuštati direktno u gradsku atmosfersku kanalizaciju (kada dodje do njene realizacije), nego prvo u retenzioni bazen koji se preliva u gradsku atmosfersku kanalizaciju.

Takodje, napominjemo da postoji mogućnost da buduća atmosferska kanalizacija kapacitetom neće moći da primi vodu sa krovova i okolnog terena planiranih objekata. Atmosferska kanalizacija se ne projektuje na maksimalnu količinu padavina na odredjenom području za odredjeni povratni period, jer bi isto bilo neracionalno. S tim u vezi ne možemo garantovati uredno odvodjenje atmosferskih voda u slučaju dugotrajnih kiša velikog intenziteta, koje mogu izazvati plavljenje podruma i suterena objekta.

d) Tehnička opremljenost projekta hidrotehničkih instalacija

Projekat treba da sadrži sve tekstualne i grafičke priloge za glavni projekat u skladu sa Pravilnikom o načinu izrade i sadržini tehničke dokumentacije Službeni list RCG (br.22 /2002). Projekat unutrašnjih instalacija vodovoda i kanalizacije treba izraditi u skladu s pravilima struke i odredbama važeće zakonske regulative, a mora obuhvatiti interne instalacije vodovoda i kanalizacije do priključenja na gradski ulični vodovod odnosno do javne ulične kanalizacije uključujući i same spojeve sa istim.

U predmjeru radova obavezno treba razdvojiti radove na unutrašnjoj vodovodnoj instalaciji, koje obavlja izvodjač radova na objektu, od dijela vodovodnog priključka, koje izvodi d.o.o. "Vodovod i kanalizacija" Podgorice.

Projekat obavezno mora da sadrži preglednu situaciju u odgovarajućoj razmjeri, sa svim prikazanim elementima relevantnim za izbor projektnog rješenja. Svrha pregledne situacije na kojoj insistiramo kao obaveznom dijelu projekta, je da se može sagledati kako koncepcija kompletnog rješenja, tako i veza svih ostalih priloga datih projektom.

Napominjemo Vam da je potrebno nakon obrade projektne dokumentacije u dijelu spoljnih i unutrašnjih instalacija, projekat dostaviti d.o.o. "Vodovod i kanalizacija" Podgorica na provjeru poštovanja uslova priključenja i davanja saglasnosti na projekat, kao i projekat uređenja terena i eventualno sprinklera ako je predviđen.

Ovi uslovi važe 6 (šest) mjeseci od dana izdavanja.

Prilog: Situacija R = 1:500

Podgorica,
02.09.2015.godine

Izvršni direktor,
Vladan Vučelić, dipl.ecc.



2090/105 ★

SITUACIJA GRADSKE MREŽE VODOVODA,
FEKALNE I ATMOSFERSKE KANALIZACIJE
R = 1 : 500

- POSTOJEĆA VODOVODNA MREŽA
- POSTOJEĆI VODOVOD nije snimljen tačan položaj
- POSTOJEĆA FEKALNA KANALIZACIJA
- POSTOJEĆA ATMOSFERSKA KANALIZACIJA
- POSTOJEĆI VODOVODNI SAHTOVI
- POSTOJEĆI FEKALNI SAHTOVI
- POSTOJEĆI ATMOSFERSKI SAHTOVI
- POSTOJEĆI SLIVNICI I T.M. KANALIZACIJE
- POSTOJEĆI VODOMJERNI SAHTOVI

2090/282

2090/284

2090/284

2090/285

2090/291

2090/292

2090/286

287

DN 200 PVC
DN 80 PC

Ø 252

2090/293

2090/297

2090/298

Almir Canovic
UF 2090/299
KO Podgorica III

2090/300

2090/301

2090/305

2090/306

2090/299

2090/307

2090/301
2090/366

2090/1080

2090/308

28



CRNA GORA



UPRAVA ZA KATASTAR
I DRŽAVNU IMOVINU

PODRUČNA JEDINICA
PODGORICA

Broj: 101-919-10999/2023

Datum: 09.03.2023.

KO: PODGORICA III

Na osnovu člana 173 Zakona o državnom premjeru i katastru nepokretnosti ("Sl. list RCG" br. 29/07, "Sl. list CG" br. 73/10, 032/11, 040/11, 043/15, 037/17 i 17/18), postupajući po zahtjevu SEKRET ZA URBA 101-917/23-925, , za potrebe izdaje se

LIST NEPOKRETNOSTI 1648 - PREPIS

Podaci o parcelama									
Broj	Podbroj	Broj zgrade	Plan Skica	Datum upisa	Potes ili ulica i kućni broj	Način korišćenja Osnov sticanja	Bon. klasa	Površina m ²	Prihod
2090	299		31 167/89		STARI AERODROM	Dvorište KUPOVINA		314	0.00
2090	299	1	31 167/89		STARI AERODROM	Porodična stambena zgrada KUPOVINA		118	0.00
								432	0.00

Podaci o vlasniku ili nosiocu				
Matični broj - ID broj	Naziv nosioca prava - adresa i mjesto		Prava	Obim prava
[REDACTED]	CANOVIĆ ŠAĆIR ALMIR		Svojina	1/1

Podaci o objektima i posebnim djelovima						
Broj	Podbroj	Broj zgrade	Način korišćenja Osnov sticanja Sobnost	PD Godina izgradnje	Spratnost/ Sprat Površina	Prava Vlasnik ili nosilac prava Adresa, Mjesto
2090	299	1	Porodična stambena zgrada KUPOVINA	981	P 118	/
2090	299	1	Stambeni prostor KUPOVINA Trosoban stan	1	P 118	Svojina CANOVIĆ ŠAĆIR ALMIR Podgorica

Ne postoje tereti i ograničenja.



Naplata takse oslobođena na osnovu člana 154 Zakona o vanparničnom postupku ("Sl. list RCG" br.27/06 i "Sl.list CG" br. 20/15). Naplata naknade oslobođena je na osnovu člana 174 Zakona o državnom premjeru i katastru nepokretnosti ("Sl. list RCG" br. 29/07, "Sl. list CG" br. 73/10, 032/11, 040/11, 043/15, 037/17 i 017/18).

Načelnik:

Slavica Bobičić,dipl.prav



CRNA GORA

UPRAVA ZA KATASTAR I DRŽAVNU IMOVINU

PODRUČNA JEDINICA: PODGORICA

Broj: 101-917/23-925

Datum: 20.03.2023.



Katastarska opština: PODGORICA III

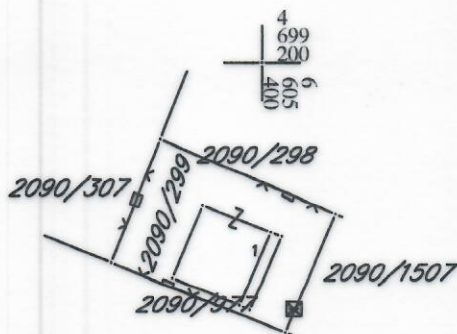
Broj lista nepokretnosti: 1648

Broj plana: 20,52

Parcela: 2090/299

KOPIJA PLANA

Razmjera 1: 1000



4
699
200
6
605
300

4
699
200
6
605
400

4
699
100
6
605
300

4
699
100
6
605
400

IZVOD IZ DIGITALNOG PLANA

Obradio:

