

Crna Gora
Glavni Grad Podgorica
Sekretarijat za planiranje prostora i održivi razvoj



broj: 08-332/23-72
Podgorica, 18.01.2023. godine

Sekretarijat za planiranje prostora i održivi razvoj Glavnog grada, na osnovu člana 74 Zakona o planiranju prostora i izgradnji objekata ("Službeni list Crne Gore", br. 064/17 od 06.10.2017., 044/18 od 06.07.2018., 063/18 od 28.09.2018., 011/19 od 19.02.2019., 082/20 od 06.08.2020., 086/22 od 03.08.2022.), Uredbe o povjeravanju dijela poslova Ministarstva održivog razvoja i turizma jedinicama lokalne samouprave ("Službeni list Crne Gore", br. 087/18 od 31.12.2018., 028/19 od 23.05.2019., 075/19 od 30.12.2019., 116/20 od 04.12.2020., 141/21 od 30.12.2021., 151/22 od 30.12.2022.), Izmjene i dopune Detaljnog urbanističkog plana „Donja Gorica za zahvat koridora Cetinjskog puta i južne obilaznice“ u Podgorici („Službeni list Crne Gore – opštinski propisi", broj 048/20), na zahtjev **Mugoša Dragana**, izdaje

URBANISTIČKO TEHNIČKE USLOVE
za izradu tehničke dokumentacije

ZA IZGRADNJU OBJEKTA NA URBANISTIČKOJ PARCELI 37 – ZONA D - PODZONA D1, U ZAHVATU DETALJNOG URBANISTIČKOG PLANA "DONJA GORICA ZA ZAHVAT KORIDORA CETINJSKOG PUTA I JUŽNE OBILAZNICE" – IZMJENE I DOPUNE, U PODGORICI

PODNOŠILAC ZAHTEVA

MUGOŠA DRAGAN

1	POSTOJEĆE STANJE
	<p>Uvidom u list nepokretnosti broj 6471, konstatovano je sljedeće:</p> <p>Površina katastarske parcele broj 4002/37 KO Donja Gorica, iznosi 449,00m².</p> <p>Podaci o teretima i ograničenjima:</p> <ul style="list-style-type: none">▪ Ne postoje tereti i ograničenja. <p>Nosioc prava:</p> <ul style="list-style-type: none">▪ Mugoša Jovan Dragan, svojina 1/1. <p>List nepokretnosti broj 6471 i kopija plana, izdati od strane Uprave za katastar i državnu imovinu, Područna jedinica Podgorica, su sastavni dio ovih urbanističko tehničkih uslova.</p>
2	PLANIRANO STANJE
2.1.	Namjena parcele odnosno lokacije
	Planirana namjena urbanističke parcele je POVRŠINE ZA STANOVANJE MALE GUSTINE (SMG) .
2.2.	Pravila parcelacije – Urbanistička parcela
	U grafičkom prilogu br.5 <i>Parcelacija, regulacija i nivelacija</i> je prikazana granica i površina urbanističkih parcela. Formirane granice urbanističkih parcela su definisane koordinatama prelomnih tačaka. U slučajevima kada granica urbanističke parcele neznatno odstupa od granice katastarske parcele

	<p>može se kroz postupak sprovođenja Plana – prenošenja parcela (parcelacije) na katastarsku podlogu izvršiti usaglašavanje - usklađivanje urbanističke parcele sa zvaničnim katastarskim stanjem, a prije prijave građenja, kao sastavni dio UTU-a.</p> <p>Dozvoljeno je udruživanje susjednih parcela iste namjene u cilju bolje organizacije prostora.</p> <p><i>Granica urbanističke parcele broj 37, Zona D – podzona D1, definisana je koordinatama prelomnih tačaka koje su date na grafičkom prilogu 3 ovih UTU-a.</i></p> <p><i>Napomena: Precizan podatak, o učešću katastarskih parcela u površini urbanističke parcele, biće definisan Elaborem parcelacije po planskom dokumentu, koji izrađuje preduzeće ovlašćeno za geodetske poslove, nakon čega je Elabrat neophodno ovjeriti u Upravi za katastar i državnu imovinu - Područna jedinica Podgorica.</i></p>
2.3.	<p>Građevinska i regulaciona linija, odnos prema susjednim parcelama</p> <p>Građevinske linije planiranih objekata na urbanističkoj parceli definisane su u odnosu na saobraćajnice, površine druge namjene i susjedne parcele, grafički i opisno.</p> <p>Građevinske linije planiranih objekata GL 1, date su kao linije (na zemlji) do kojih se može graditi. Na nekim UP su definisane i GL 2 kao građevinske linije iznad zemlje, za nadzemni dio objekta iznad prizemlja. Prostor između građevinske i regulacione linije uređuje se u skladu sa uslovima iz Poglavlja Pejzažna arhitektura.</p> <p>Položaj objekta prema obodnim saobraćajnicama je definisan građevinskom linijom, a za <u>podzemne etaže do granice UP</u> ukoliko ne postoje neka druga tehnička ograničenja kojima bi se ugrozila <u>bezbjednost susednih objekata</u>.</p> <p>Površinska parkirališta na urbanističkim parcelama, mogu se graditi između GL i RL u skladu sa ostalim uslovima, osim na urbanističkim parcelama u podzoni C, u potezu označenom šrafurom na grafičkim priložima, gdje je regulaciona linija RL, linija koridora obilaznice.</p> <p>U zonama za koje Građevinske linije nisu definisane grafički primjenjuje se pravilo:</p> <ul style="list-style-type: none"> - Građevinska linija prema susjednim parcelama je na minimalnoj udaljenosti 3,0 m za namjenu stanovanje srednje gustine SS, za namjene CD i MN; 2,5 m za namjenu stanovanje male gustine SMG (izuzetno, uz saglasnost susjeda može biti min.1,5 m za namjenu SMG); <p><u>Izuzetno</u>, građevinska linija ispod površine zemlje, ukoliko je prostor namijenjen za garažiranje, a na tom prostoru je degradirana vegetacija, može biti do granice urbanističke parcele, ukoliko to dozvoljavaju karakteristike terena (uslov - prethodna ispitivanja terena i ozelenjavanje površine iznad garaže).</p> <p><i>Građevinska i regulaciona linija su definisane koordinatama prelomnih tačaka koje su date na grafičkim priložima 4 i 5 ovih UTU-a.</i></p>
3	<p>PREPORUKE ZA SMANJENJE UTICAJA I ZAŠTITU OD ZEMLJOTRESA, KAO I DRUGE USLOVE ZA ZAŠTITU OD ELEMENTARNIH NEPOGODA I TEHNIČKO-TEHNOLOŠKIH I DRUGIH NESREĆA</p>
	<p>Zaštita od elementarnih (i drugih) nepogoda</p> <p>U cilju zaštite od elementarnih nepogoda postupiti u skladu sa Zakonom o zaštiti i spašavanju ("Službeni list CG", broj 13/07) i Pravilnikom o mjerama zaštite od elementarnih nepogoda ("Službeni list RCG", broj 8/1993).</p> <p>Mjere zaštite od zemljotresa</p> <p>Primjena tehničkih propisa i normativa pri projektovanju građevinskih struktura, uz uslove i ograničenja iz <u>Elaborata mikroseizmičke reonizacije</u>, predstavljaće osnov zaštite od destruktivnih dejstava zemljotresa.</p> <p>Uvažavajući usvojeni stepen seizmičkog hazarda, primjenom zaštitnih mjera od ratnih razaranja i zaštite od zemljotresa, zadovoljeni su osnovni uslovi zaštite od eventualnih razaranja i panike.</p> <p>Preporuke za projektovanje objekata aseizmičnih konstrukcija:</p> <ul style="list-style-type: none"> ▪ Armirano-betonske i čelične konstrukcije posjeduju visoku seizmičku otpornost. Pored ramovskih armirano-betonskih konstrukcija može biti primjenjena izgradnja objekata ramovskih

	<p>konstruktivnih sistema ojačanih sa armirano-betonskim dijafragmama (jezgrima), kao i konstrukcija sa armirano-betonskim platnima.</p> <ul style="list-style-type: none"> ▪ Kod zidanih konstrukcija preporučuje se primjena zidanja, ojačanog horizontalnim i vertikalnim serklažima i armirane konstrukcije različitog tipa. Obično zidanje, samo sa horizontalnim i vertikalnim serklažima treba primjenjivati za objekte manjeg značaja i manje visine (do 2 sprata visine). ▪ Kod projektovanja konstrukcija temelja prednost imaju one konstrukcije koje sprečavaju klizanja u kontaktu sa tlom i pojavu neravnomjernih slijeganja. Opterećenje koje se prenosi preko temeljne konstrukcije na tlo mora da bude homogeno raspoređeno po cijeloj kontaktnoj površini. Treba obezbjediti dovoljnu krutost temeljne konstrukcije, a posebno na spojevima temeljnih greda sa stubovima konstrukcije. <p>Mjere zaštite od požara</p> <p>U cilju obezbjeđenja zaštite od požara primjeniti mjere propisane sljedećim zakonima i propisima:</p> <ul style="list-style-type: none"> ▪ Zakon o zaštiti i spašavanju ("Službeni list CG", broj 13/07). ▪ Pravilnici: <ul style="list-style-type: none"> ▪ Pravilnik o tehničkim normativima za hidrantsku mrežu za gašenje požara (Službeni list SFRJ br.30/91); ▪ Pravilnik o tehničkim normativima za pristupne puteve, okretnice i uređene platee za vatrogasna vozila u blizini objekata povećanog rizika od požara (Službeni list SFRJ br.8/95); ▪ Pravilnik o tehničkim normativima za zaštitu visokih objekata od požara (Službeni list SFRJ br.7/84); ▪ Pravilnik o tehničkim normativima za zaštitu skladišta od požara i eksplozija (Službeni list SFRJ br.24/87); ▪ Pravilnik o izgradnji postrojenja za zapaljive tečnosti i o uskladištenju i pretakanju zapaljivih tečnosti (Službeni list SFRJ br.20/71, 23/71); ▪ Pravilnik o izgradnji postrojenja za tečni naftni gas i o uskladištenju i pretakanju tečnog naftnog gasa (Službeni list SFRJ br.24/71, 26/71).
--	--

4	<p>USLOVI I MJERE ZAŠTITE ŽIVOTNE SREDINE</p> <p>Koncepcija optimalnog korišćenja prostora predstavlja akt zaštite životne sredine. Principijelni stav je da se životna sredina štiti koristeći je na adekvatan način i pod odgovarajućim uslovima. Prostorno rješenje IDDUP-a rađeno je na osnovu principa očuvanja životne sredine.</p> <p>Kroz projektovanje objekta i uređenje parcele, u skladu sa propisima, moraju se primjeniti sve mjere zaštite.</p> <p>S obzirom da je donesena Odluka o nepristupanju izradi Strateške procjene uticaja na životnu sredinu za Izmjene i dopune Detaljnog urbanističkog plana "Donja Gorica za zahvat koridora Cetinjskog puta i južne obilaznice" u Podgorici ("Službeni list CG", broj 15/19), u daljoj proceduri će se preduzimati mjere u skladu sa propisanim mjerama ovim planom i Elaboratima uticaja na životnu sredinu za pojedinačne objekte u skladu sa propisima.</p>
----------	---

5	<p>USLOVI ZA PEJZAŽNO OBLIKOVANJE</p> <p>Zelenilo individualnih stambenih objekata (ZO) - Pejzažno uređenje stambenih objekata treba da čini sponu inkorporacije predmetnog prostora u urbanu cjelinu. Zelene površine oko stambenih objekata, takođe, imaju značajnu funkciju u formiranju "zelenih prodora" u izgrađenom tkivu.</p> <p>Predviđena je rekonstrukcija postojećih i urbana dogradnja novih zelenih površina.</p> <p>Uslovi za uređenje:</p> <ul style="list-style-type: none"> ▪ min. 40% površine urbanističke parcele mora biti pod zelenilom ▪ prostor organizovani u dvije funkcionalne cjeline (predvrt i vrt) ▪ dekorativni dio (predvrt) planirati ispred objekata na prostoru između regulacione i građevinske linije ▪ ekonomski dio (vrt) organizovati iza objekata, u dubini urbanističke parcele (rekreativne površine,
----------	--

	<p>zasadi voćnih vrsta, povrtnjaci)</p> <ul style="list-style-type: none"> ▪ obzbijediti potrebnu osunčanost objekata ▪ drvodrednom sadnjom unutar UP (između regulacione i građevinske linije) može se postići jedinstvena slika naselja ▪ obodom parcele se preporučuje podizanje formalnih i slobodnih živih ograda ▪ ograde mogu biti od biljnog materijala (žive ograde) ili od čvrstog materijala (kamen) u kombinaciji sa odgovarajućom vegetacijom kao što su puzavice i žbunaste vrste ▪ fasada i terasa objekata ozelenjeti puzavicama ▪ od vrtnoarhitektonskih elemenata moguća je izgradnja nadstrijesnica, pergola i sl. ▪ zastrte površine (staze, stepenice, platoe, terase) popločati autohtonim materijalima ili u skladu sa arhitekturom objekata ▪ maksimalno sačuvati postojeće drveće na parceli, posebno stara, reprezentativna stabla. <p>Radi funkcionalnog uređenja prostora oko novih stambenih jedinica višeporodničkog stanovanja predlaže se uređenje u vidu blokova. Da bi se postiglo formiranje osnovnih elemenata bloka neophodno je povezati tj. udružiti urb. parcele iste namjene u jedinstven kompleks, pri čemu bi se izbjegla usitnjenost parcela i omogućilo formiranja <i>Blokovskog zelenila</i>. Blokovsko zelenilo sa pratećim sadržajima predstavlja i prijatno mjesto kako za igru djece tako i za miran odmor odraslih.</p>
--	--

6	USLOVI I MJERE ZAŠTITE NEPOKRETNIH KULTURNIH DOBARA I NJIHOVE ZAŠTIĆENE OKOLINE
	Kod izvođenja svih vrsta građevinskih i drugih sličnih radova u zahvatu Plana, svaki izvođač radova koji naiđe na bilo koju vrstu arheoloških ostataka dužan je da u skladu sa Zakonom o zaštiti kulturnih dobara (član 87), odmah obustavi radove, da o nalazu obavijesti teritorijalno nadležnu službu za zaštitu spomenika kulture i preduzme sve mjere kako bi se nalazi sačuvali u zatečenom stanju na mjestu otkrića do istraživačkih i drugih radnji koje će sprovesti nadležna služba.

7	USLOVI ZA LICA SMANJENE POKRETLJIVOSTI I LICA SA INVALIDITETOM
	Pri projektovanju i građenju, potrebno je pridržavati se standarda i propisa koji karakterišu ovu oblast (Pravilnik o bližim uslovima i načinu prilagođavanja objekata za pristup i kretanje lica smanjene pokretljivosti, i lica sa invaliditetom ("Službeni list CG", br. 48/13 i 44/15).

8	MOGUĆNOST FAZNOG GRAĐENJA OBJEKTA
	Objekti se realizuju na svakoj urbanističkoj parceli u skladu sa potrebama Investitora, u planskom periodu. Nije planirana fazna izgradnja objekta na jednoj urbanističkoj parceli.

9	USLOVI ZA PRIKLJUČENJE NA INFRASTRUKTURU
9.1.	Uslovi priključenja na elektroenergetsku infrastrukturu

	<p>Elektroenergetske instalacije objekata projektovati odnosno izvesti prema:</p> <ul style="list-style-type: none"> ▪ Pravilniku o tehničkim normativima za elektroinstalacije niskog napona ("Sl. list SRJ", broj 28/95); ▪ Pravilniku o tehničkim normativima za zaštitu objekata od atmosferskog pražnjenja ("Sl. list SRJ", broj 11/96); ▪ Jugoslovenskim standardima - Električne instalacije u zgradama; Zahtjevi za bezbjednost JUS NB2741, JUSNB2743 JUSNB2752, <p>kao i svim drugim važećim pravilnicima i standardima za ovu vrstu objekata.</p> <p>Pri izradi projekta poštovati Tehničke preporuke EPCG (koje su dostupne na sajtu EPCG):</p> <ul style="list-style-type: none"> ▪ Tehnička preporuka za priključenje potrošača na niskonaponsku mrežu TP-2 (dopunjeno izdanje); ▪ Tehnička preporuka – Tipizacija mjernih mjesta. <p>Mjesto i način priključenja objekta na elektroenergetsku mrežu odrediće, nakon izrade projektne dokumentacije, stručne službe CEDIS-a.</p>
--	--

9.2.	Uslovi priključenja na vodovodnu i kanalizacionu infrastrukturu
	Instalacije vodovoda i kanalizacije, projektovati u svemu prema važećim propisima i normativima i Tehničkim uslovima priključenja na gradski vodovod i kanalizaciju izdatim od strane "Vodovod i kanalizacija" doo Podgorica, koji su sastavni dio ovih UTU-a.
9.3.	Uslovi priključenja na saobraćajnu infrastrukturu
	Prikazano na grafičkom prilogu 6 ovih UTU-a.
9.4.	Uslovi priključenja na telekomunikacionu infrastrukturu
	<ul style="list-style-type: none"> ▪ Propisi u skladu sa kojima se obavlja izrada tehničke dokumentacije nalaze se na sajtu http://www.ekip.me/regulativa; ▪ Podaci o postojećem stanju elektronske komunikacione infrastrukture nalaze se na sajtu http://ekinfrastruktura.ekip.me/ekip.me; ▪ Pristup georeferenciranoj bazi podataka elektronske komunikacione infrastrukture moguć je preko web portala http://ekinfrastruktura.ekip.me/ekip/login.jsp.

10	POTREBA IZRADE GEODETSKIH, GEOLOŠKIH (GEOTEHNIČKIH, INŽENJERSKO-GEOLOŠKIH, HIDROGEOLOŠKIH, GEOMEHANIČKIH I SEIZMIČKIH) PODLOGA, KAO I VRŠENJA GEOTEHNIČKIH ISTRAŽNIH RADOVA I DRUGIH ISPITIVANJA
	Prije izrade tehničke dokumentacije, shodno članu 7 Zakona o geološkim istraživanjima "Sl. list RCG", br. 28/93, 27/94, 42/94, 26/07, 38/11), provjeriti potrebu izrade Projekta geoloških istraživanja tla za predmetnu lokaciju i Elaborat o rezultatima izvršenih geoloških istraživanja.

11	URBANISTIČKI PARAMETRI	
	Oznaka urbanističke parcele	UP 37, ZONA D – PODZONA D1
	Površina urbanističke parcele	449,00m²
	Maksimalni indeks zauzetosti	0,30
	Maksimalna površina pod objektom	135,00m²
	Maksimalni indeks izgrađenosti	0,90
	Bruto građevinska površina objekta/ata (max BGP)	(max) BGP=404,00m² Izračunavanje površina i zapremina objekata visokogradnje vrši se u skladu sa Pravilnikom o načinu obračuna površine i zapremine objekata ("Sl. list CG", br. 47/13), a prema crnogorskom standardu MEST EN 15221-6.
	Maksimalna spratnost objekata	3 nadzemne etaže
	Maksimalna visinska kota objekta	
	Najveća visina etaže za obračun visine građevine, mjerena između gornjih kota međуетаžnih konstrukcija iznosi: <ul style="list-style-type: none"> ▪ za garaže i tehničke prostorije do 3,0 m; ▪ za stambene etaže do 3,5 m; ▪ za poslovne etaže do 4,5 m; odnosno primjenjuju se odredbe Pravilnika o bližem sadržaju i formi planskog dokumenta, kriterijumima namjene površina, elementima urbanističke regulacije i jedinstvenim grafičkim simbolima ("Službeni list CG", br. 24/10 i 33/14). Izuzetno, visina etaža u skladu sa njihovom namjenom i tehnologijom može biti i veća od dozvoljene Pravilnikom, ukoliko to zahtijeva tehnologija i specifična namjena objekta, sve u skladu sa propisima za određenu vrstu i namjenu objekta. Kota prizemlja za stambene objekte dozvoljena je max.1,0 m iznad kote konačno uređenog i	

nivelisanog terena oko objekta, a za poslovne objekte max. 0,20 m iznad kote konačno uređenog i nivelisanog terena oko objekta.

Uslovi u pogledu planiranih namjena – Površine za stanovanje male gustine

Na površinama za stanovanje male gustine mogu se graditi objekti porodičnog stanovanja u skladu sa parametrima definisanim u Tabeli sa urbanističkim parametrima (U Prilogu) i svim ostalim uslovima Plana, s tim da maksimalna BGP za ovu vrstu objekata (osnovni – stambeni objekat) iznosi 500 m² i najviše četiri zasebne stambene jedinice.

Maksimalna planirana spratnost je tri nadzemne etaže, sa mogućnošću organizovanja podrumске etaže, zavisno od želja i potreba korisnika i karakteristika terena.

Ukoliko podrumске etaže objekta služe za obezbjeđenje potrebnog kapaciteta mirujućeg saobraćaja, ne računaju se u BGP po kojoj se obračunava indeks izgrađenosti.

U okviru ovih objekata moguće je organizovati djelatnosti koje su kompatibilne stanovanju (usluge, trgovina, ugostiteljstvo i mala privreda sa čistom proizvodnjom koja ne ugrožava životnu sredinu i funkciju stanovanja), pod uslovom da ne zauzimaju više od 30% površine objekta.

Na urbanističkim parcelama čija površina omogućava BGP do 600 m² su objekti porodičnog stanovanja, površina osnovnog objekta (stambenog objekta) maksimalno 500 m², a u okviru preostale površine mogu se graditi dva zasebna pomoćna objekta (garaža i ekonomski objekat).

Parkiranje planirati u okviru parcele i u objektu, u skladu sa normativima iz dijela Saobraćaj.

Garaže i drugi pomoćni objekti mogu se graditi kao drugi isključivo na parcelama namijenjenim za porodično stanovanje, kao prizemni objekat, ali da se pri tome ne prekorače zadati maksimalni urbanistički parametri. Maksimalni gabariti pomoćnih objekata u skladu sa opštinskom Odlukom.

Na površinama za stanovanje male gustine mogu se graditi i objekti za više porodično stanovanje na urbanističkim parcelama čija površina omogućava BGP veću od 600 m, prema indeksima u Tabeli sa urbanističkim parametrima (u Prilogu), a zadovoljava sve ostale uslove Plana (parkiranje, procenat zelenila, međusobnu udaljenost objekata, uređenje urbanističke parcele, GL...).

Parametri za parkiranje odnosno garažiranje vozila

Normativi za parkiranje za osnovne grupe gradskih sadržaja, saglasno PUP-u Podgorice i Pravilniku o bližem sadržaju i formi planskog dokumenta, a saglasno stepenu motorizacije (400/500=0,8) u Podgorici su:

- stanovanje (na 1000 m²) -----12
- poslovanje (na 1000 m²) -----24
- trgovina (na 1000 m²) -----48
- restorani (na 1000 m²) -----96

Ne dozvoljava se postavljanje pojedinačnih garaža za jedno ili manji broj vozila izvedenih od lima ili na drugi vizuelno neprihvatljiv način, kao i njihovo pretvaranje u druge namjene (prodavnice, auto radionice, servisi i slično).

Smjernice za oblikovanje i materijalizaciju, posebno u odnosu na ambijentalna svojstva područja

Prostorno oblikovanje mora biti usklađeno sa prostornim oblicima u kontaktnim zonama, namjenom i sadržajem objekata.

Insistira se na vizuelnom jedinstvu cjelovitog prostornog rješenja, kod koga će objekti zadržati svoj identitet i arhitektonski izraz adekvatan svojoj funkciji.

Likovno i oblikovno rješenje građevinskih struktura mora da slijedi klimatske i druge endemske karakteristike naselja, da svojim izrazom doprinosi opštoj slici i da se uskladi sa postojećom

	<p>fizionomijom sredine.</p> <p>Obrada fasada mora biti izvedena od odgovarajućih materijala koji garantuju adekvatnu zaštitu enterijera objekata. Istaći posebne karakteristike objekata namjenske arhitekture .</p> <p>Kolorit objekata uskladiti sa njihovom funkcijom, okolinom, građevinskim nasljeđem i klimatskim karakteristikama.</p> <p><u>Oblikovanje prostora i objekata i materijalizacija</u></p> <p>Urbanističko – tehnički uslovi (UTU) za urbanističku parcelu definišu se građevinskom i regulacionom linijom, indeksom zauzetosti parcele, maksimalnom BGP objekta i maksimalnom visinom i spratnošću objekta, a sve u skladu sa Pravilnikom o bližem sadržaju i formi planskog dokumenta, kriterijumima namjene površina, elementima urbanističke regulacije i jedinstvenim grafičkim simbolima („Službeni list CG“, br. 24/10 i 33/14).</p> <p>Arhitektonske volumene objekata potrebno je pažljivo projektovati sa ciljem postizanja homogene slike planiranog naselja. Fasade objekata kao i krovne pokrivače predvidjeti od kvalitetnog i trajnog materijala i kvalitetno ugraditi. Objekat mora biti estetski i materijalno oblikovan na način koji će odgovarati njegovoj namjeni. Nagib krovnih ravni treba uskladiti sa klimatskim uslovima. Krovove raditi kose dvovodne, četvorovodne ili složene sa odgovarajućim nagibom i max.visinom nadzlitka 1,20 m, odnosno ravne, u skladu sa namjenom.</p>
--	---

12	Uslovi za unapređenje energetske efikasnosti
	<p>Poboljšanje energetske efikasnosti posebno se odnosi na ugradnju ili primjenu niskoenergetskih zgrada, unaprijeđenje uređaja za klimatizaciju i pripremu tople vode koriscenjem solarnih panela za zagrijavanje, unaprijeđenje rasvjete upotrebom izvora svjetla sa malom instalisanom snagom (LED), koncepta inteligentnih zgrada (upravljanje potrošnjom energije glavnih potrošaca sa centralnog mjesta). Sve nabrojane mogućnosti se u određenoj mjeri mogu koristiti pri izgradnji objekata na području zahvata.</p> <p>Kada su u pitanju obnovljivi izvori energije, posebno treba naglasiti potencijalnu primjenu energije direktnog sunčevog zračenja.</p> <p>Sunčeva energija se kao neiscrpan izvor energije u zgradama koristi na tri načina:</p> <ol style="list-style-type: none"> 1. pasivno - za grijanje i osvjetljenje prostora, 2. aktivno - sistem kolektora za pripremu tople vode, 3. fotonaponske sunčane ćelije za proizvodnju električne energije. <p>Na ovom području postoje mogućnosti za sva tri načina korišćenja sunčeve energije – za grijanje i osvjetljavanje prostora, grijanje vode (klasični solarni kolektori) i za proizvodnju električne energije (fotonaponske ćelije).</p> <p>Ako postoji mogućnost orijentacije kuće prema jugu, staklene površine treba koncentrisati na južnoj fasadi, dok prozore na sjevernoj fasadi treba maksimalno smanjiti da se ograniče toplotni gubici. Pretjerano zagrijavanje ljeti treba spriječiti sredstvima za zaštitu od sunca, pokretnim sunčanim zastorima od materijala koji sprečavaju prodor UV zraka koji podižu temperaturu, usmjeravanjem dnevnog svjetla, zelenilom, prirodnim provjetravanjem i sl. Savremeni tzv. “daylight” sistemi koriste optička sredstva da bi podstakli refleksiju, lomljenje svjetlosnih zraka, ili za aktivni ili pasivni prihvati svjetla. Savremene pasivne kuće danas se definišu kao građevine bez aktivnog sistema za zagrijavanje konvencionalnim izvorima energije.</p> <p>Za izvedbu objekata uz navedene energetske mjere potrebno je primjenjivati (uz prethodnu pripremu stručnu i zakonodavnu) Direktivu 2002/91/EC Evropskog parlamenta (Directive 2002/91/EC of the European Parliament and of the Council of 16 December 2002 on the energy performance of buildings (Official Journal L 001,04/01/2003) o energetskim svojstvima zgrada, što podrazumijeva obavezu izdavanja certifikata o energetskim svojstvima zgrade, kome rok valjanosti nije duži od 10 god.</p> <p>Korišćenje solarnih kolektora se preporučuje kao mogućnost određene uštede u potrošnji električne energije, pri čemu se mora povesti računa da ne budu u koliziji sa karakterističnom tradicionalnom</p>

	<p>arhitekturom.</p> <p>Za proizvodnju električne energije pomoću fotonaponskih elemenata, potrebno je uraditi prethodnu sveobuhvatnu analizu tehničkih, ekonomskih i ekoloških parametara.</p>
--	---

13	OSTALI USLOVI
-----------	----------------------

Privredno društvo koje izrađuje tehničku dokumentaciju i koje ispunjava uslove utvrđene Zakonom o planiranju prostora i izgradnji objekata ("Službeni list Crne Gore", br. 064/17 od 06.10.2017., 044/18 od 06.07.2018., 063/18 od 28.09.2018., 011/19 od 19.02.2019., 082/20 od 06.08.2020., 086/22 od 03.08.2022.), obavezno je tehničku dokumentaciju uraditi u skladu sa izdatim urbanističko-tehničkim uslovima i Zakonom o planiranju prostora i izgradnji objekata ("Službeni list Crne Gore", br. 064/17 od 06.10.2017., 044/18 od 06.07.2018., 063/18 od 28.09.2018., 011/19 od 19.02.2019., 082/20 od 06.08.2020., 086/22 od 03.08.2022.).

Privredno društvo koje vrši reviziju tehničke dokumentacije i koje ispunjava uslove utvrđene Zakonom o planiranju prostora i izgradnji objekata ("Službeni list Crne Gore", br. 064/17 od 06.10.2017., 044/18 od 06.07.2018., 063/18 od 28.09.2018., 011/19 od 19.02.2019., 082/20 od 06.08.2020., 086/22 od 03.08.2022.), odgovorno je za usklađenost tehničke dokumentacije sa izdatim urbanističko-tehničkim uslovima i Zakonom o planiranju prostora i izgradnji objekata ("Službeni list Crne Gore", br. 064/17 od 06.10.2017., 044/18 od 06.07.2018., 063/18 od 28.09.2018., 011/19 od 19.02.2019., 082/20 od 06.08.2020., 086/22 od 03.08.2022.).

Ovi urbanističko tehnički uslovi važe dok je na snazi planski dokument na osnovu kojih su izdati.

Napomena: Za predmetnu urbanističku parcelu mjerodavne su smjernice Izmjena i dopuna DUP-a "Donja Gorica za zahvat koridora Cetinjskog puta i južne obilaznice" u Podgorici („Službeni list Crne Gore – opštinski propisi", broj 048/20) u Podgorici, iz Registra planskih dokumenata formiranog u skladu sa članom 11 Zakona o planiranju prostora i izgradnji objekata ("Službeni list Crne Gore", br. 064/17 od 06.10.2017., 044/18 od 06.07.2018., 063/18 od 28.09.2018., 011/19 od 19.02.2019., 082/20 od 06.08.2020., 086/22 od 03.08.2022.).

14	PRILOZI
-----------	----------------

- Izvodi iz grafičkih priloga Izmjene i dopune Detaljnog urbanističkog plana "Donja Gorica za zahvat koridora Cetinjskog puta i južne obilaznice" u Podgorici;
- Tehnički uslovi priključenja na gradski vodovod i kanalizaciju;
- List nepokretnosti broj 6471;
- Kopija plana za katastarsku parcelu broj 4002/37 KO Donja Gorica.



POMOĆNIK SEKRETARA
Tamara Vučević, dipl.ing.arh.

Dostavljeno:

- Podnosiocu zahtjeva
- Nadležnom Inspekcijском organu (Direktorat za inspekcijske poslove i licenciranje Ministarstva ekologije, prostornog planiranja i urbanizma)
- a/a



broj: 08-332/23-72
Podgorica, 18.01.2023.godine



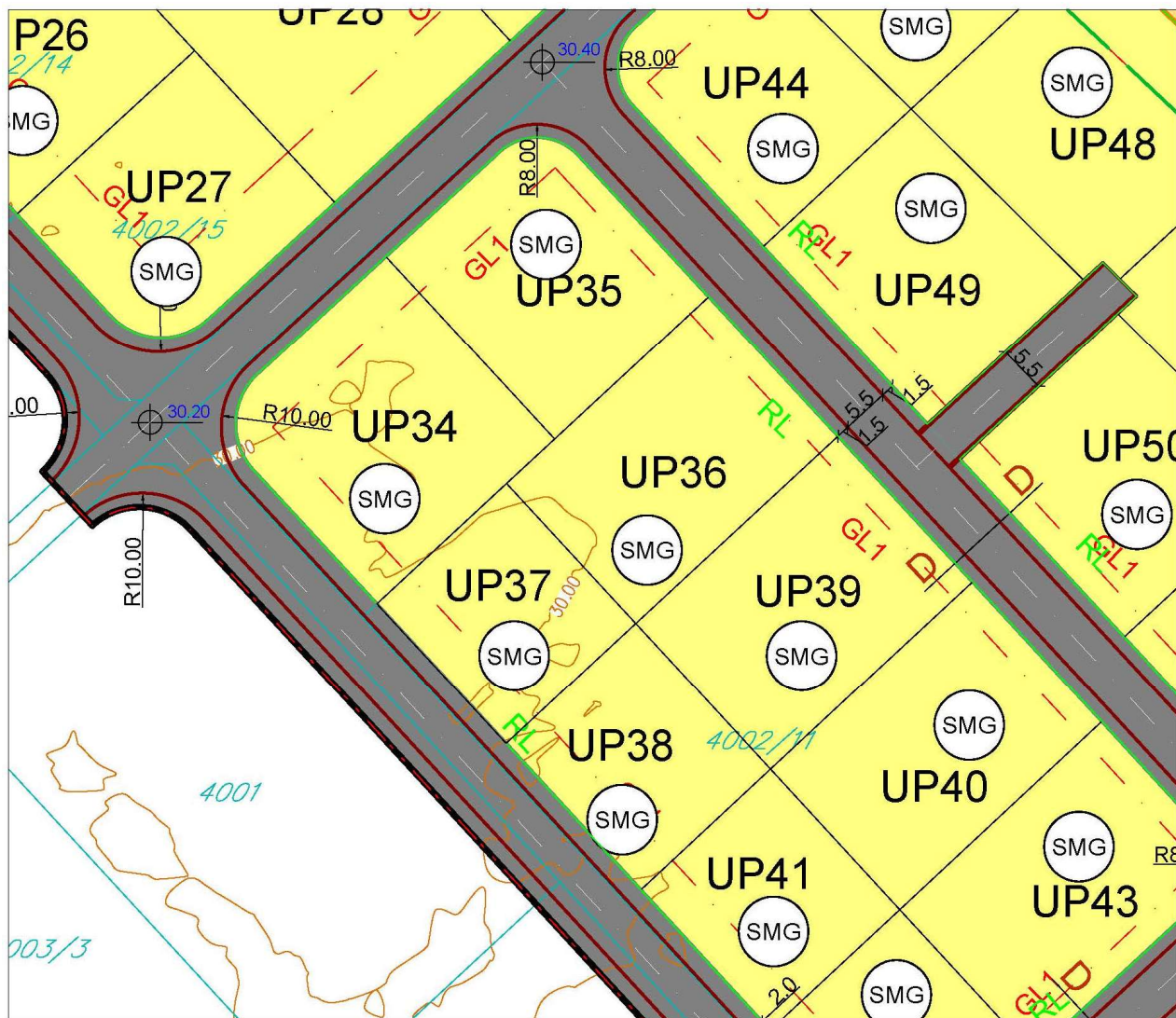
	Granica katastarske parcele
	Broj katastarske parcele

Izvod iz grafičkog priloga DUP-a "Donja Gorica za zahvat koridora Cetinjskog puta i južne obilaznice"

1	List broj 1 – Topografsko katastarska podloga sa granicom plana	UP37, ZONA D – PODZONA D1
---	---	---------------------------



broj: 08-332/23-72
 Podgorica, 18.01.2023.godine



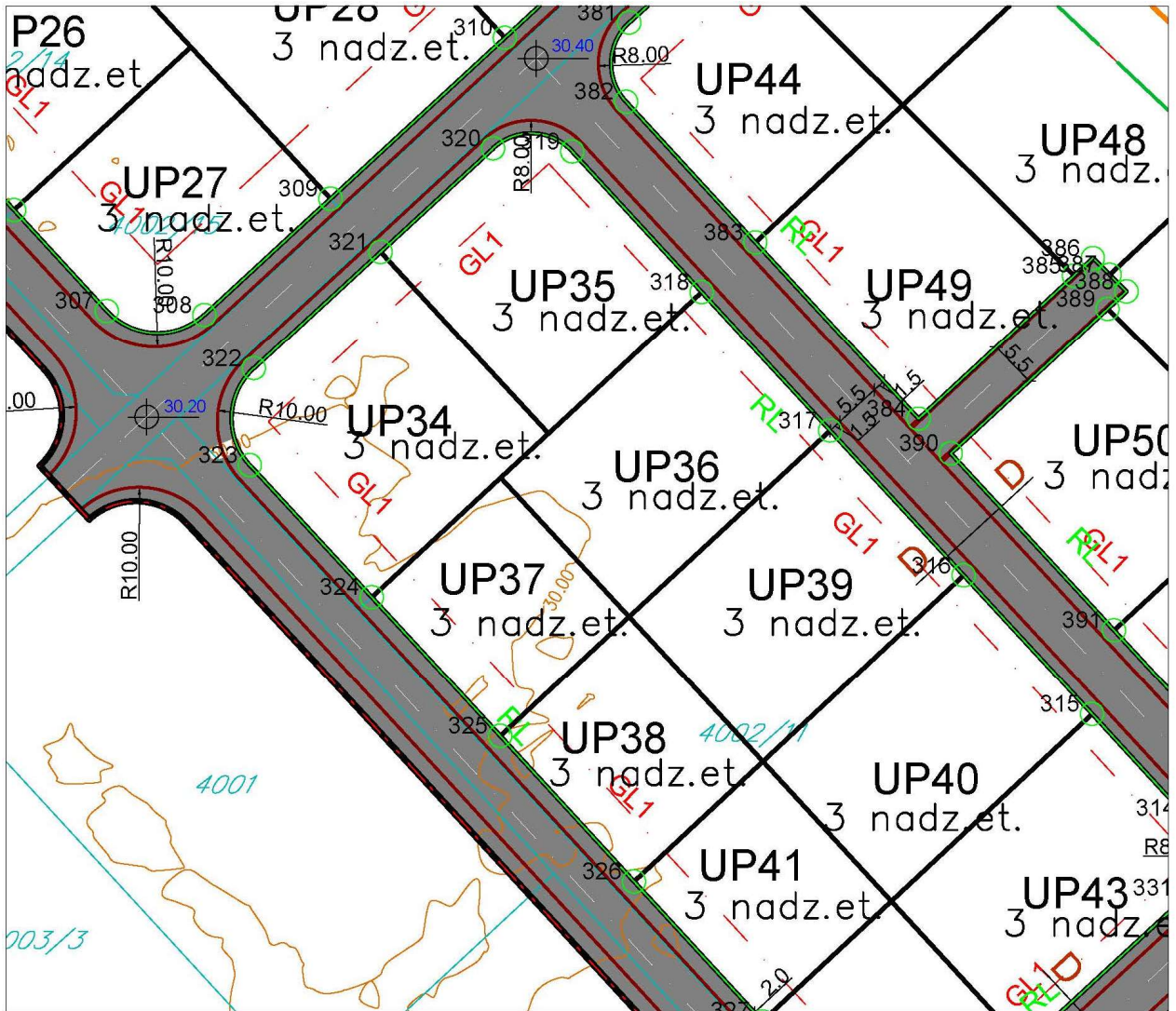
 Površine za stanovanje male gustine

Izvod iz grafičkog priloga DUP-a "Donja Gorica za zahvat koridora Cetinjskog puta i južne obilaznice"

2	04 - Planirana namjena površina	UP37, ZONA D – PODZONA D1
---	---------------------------------	---------------------------



broj: 08-332/23-72
 Podgorica, 18.01.2023.godine



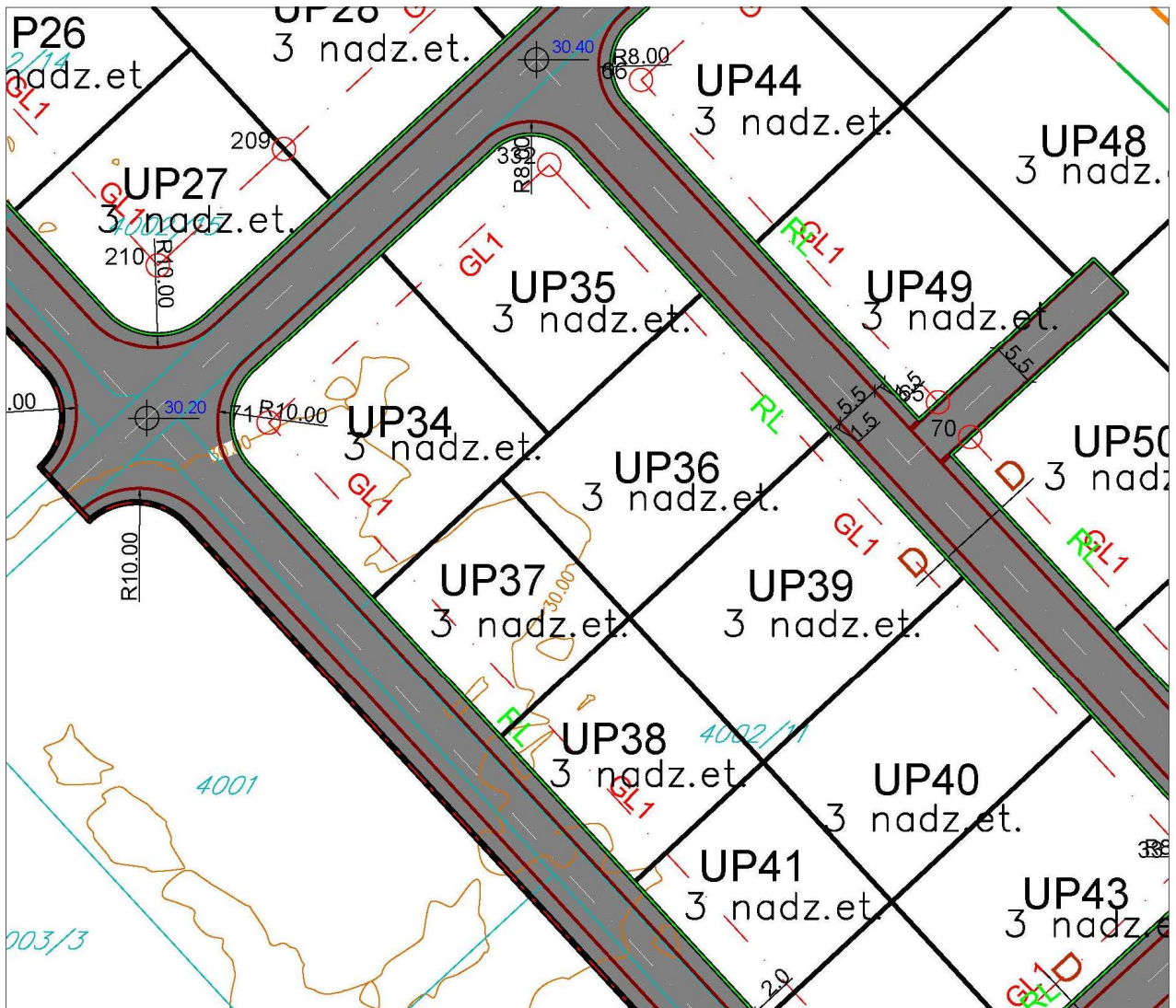
324	6599776.784697192.68
325	6599791.684697176.49

Izvod iz grafičkog priloga DUP-a "Donja Gorica za zahvat koridora Cetinjskog puta i južne obilaznice"

4	05 – Parcelacija, regulacija i nivelacija sa koordinatama regulacione linije	UP37, ZONA D – PODZONA D1
---	--	---------------------------



broj: 08-332/23-72
 Podgorica, 18.01.2023.godine



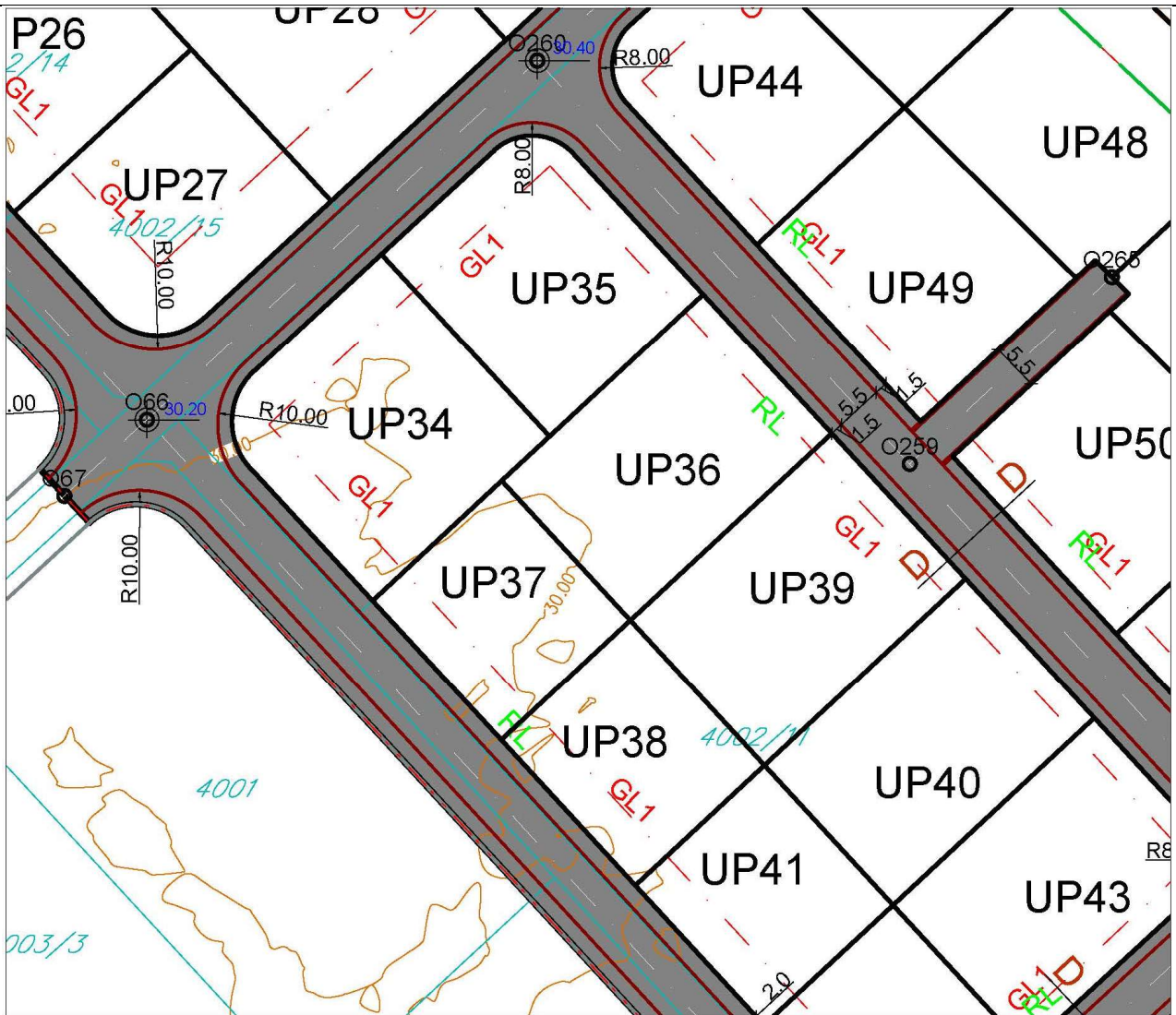
71	6599764.754697213.12
72	6599839.304697132.16

Izvod iz grafičkog priloga DUP-a "Donja Gorica za zahvat koridora Cetinjskog puta i južne obilaznice"

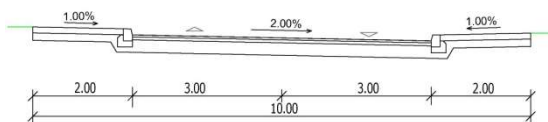
5	05 – Parcelacija, regulacija i nivelacija sa koordinatama građevinske linije	UP37, ZONA D – PODZONA D1
---	--	---------------------------



broj: 08-332/23-72
 Podgorica, 18.01.2023.godine



presjek B - B



	Ivičnjak
	Kolsko-pješačke površine
	Pješačke površine
	Osovina saobraćajnice
	O1 Oznaka mjesta priključka
	At1 Oznaka presjeka tangenata

Izvod iz grafičkog priloga DUP-a "Donja Gorica za zahvat koridora Cetinjskog puta i južne obilaznice"

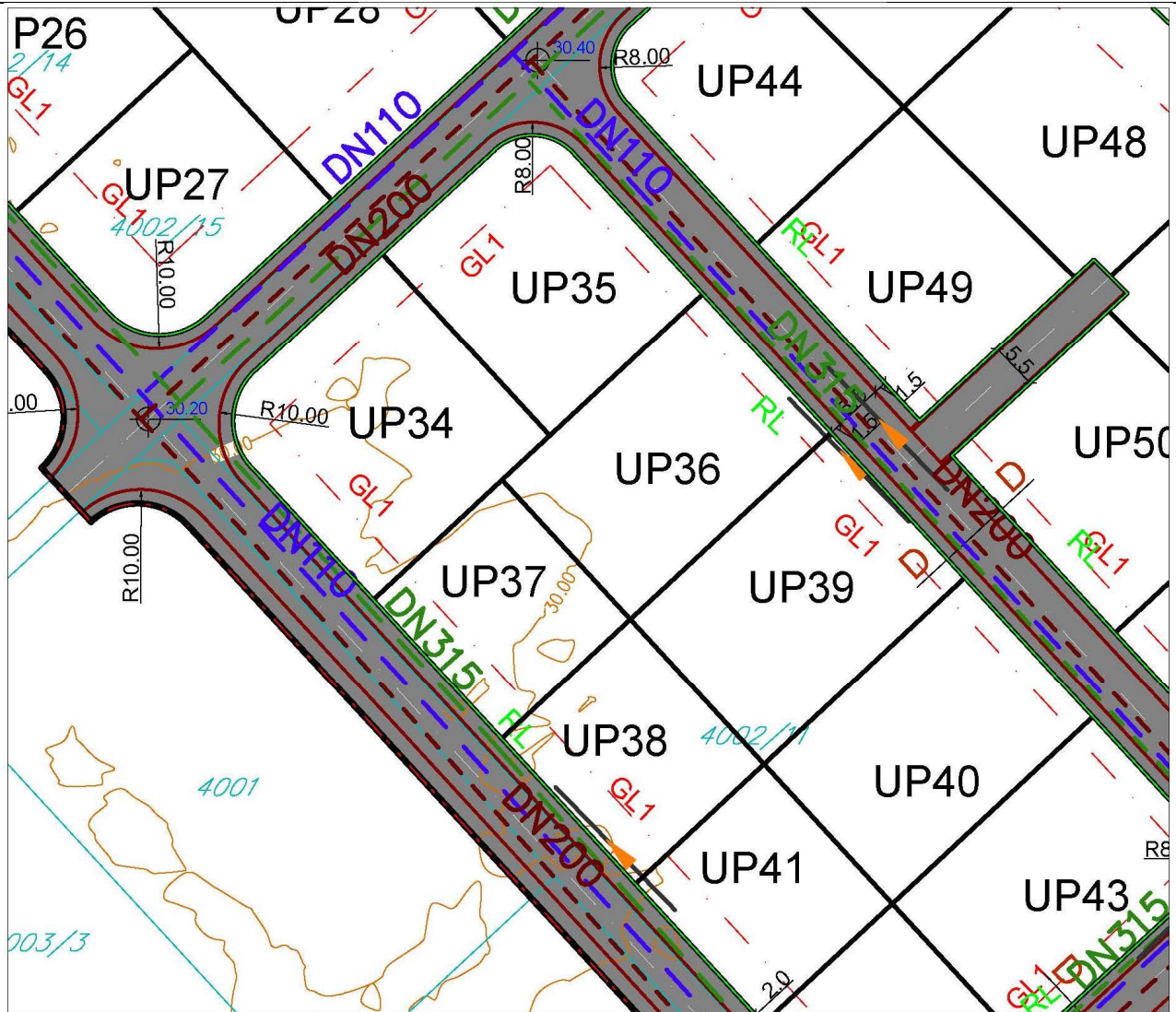
6

06 - Saobraćaj

UP37, ZONA D – PODZONA D1



broj: 08-332/23-72
 Podgorica, 18.01.2023.godine



- | | |
|--|------------------------------------|
| | Postojeći vodovod |
| | Planirani vodovod |
| | Postojeća fekalna kanalizacija |
| | Planirana fekalna kanalizacija |
| | Postojeća atmosferska kanalizacija |
| | Planirana atmosferska kanalizacija |
| | Smjer odvođenja |

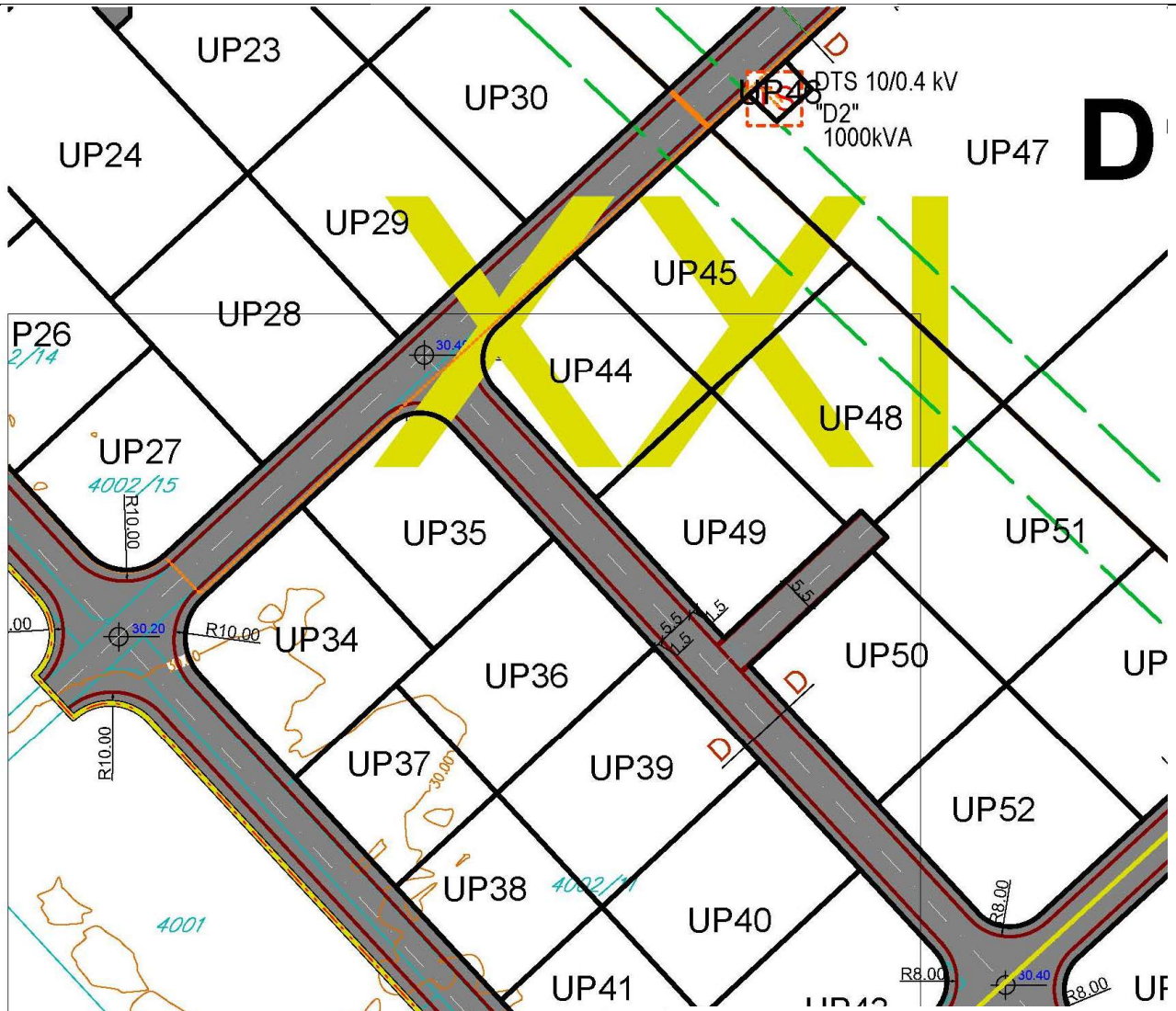
Izvod iz grafičkog priloga DUP-a "Donja Gorica za zahvat koridora Cetinjskog puta i južne obilaznice"

7 07 - Hidrotehnička infrastruktura

UP37, ZONA D – PODZONA D1



broj: 08-332/23-72
 Podgorica, 18.01.2023.godine



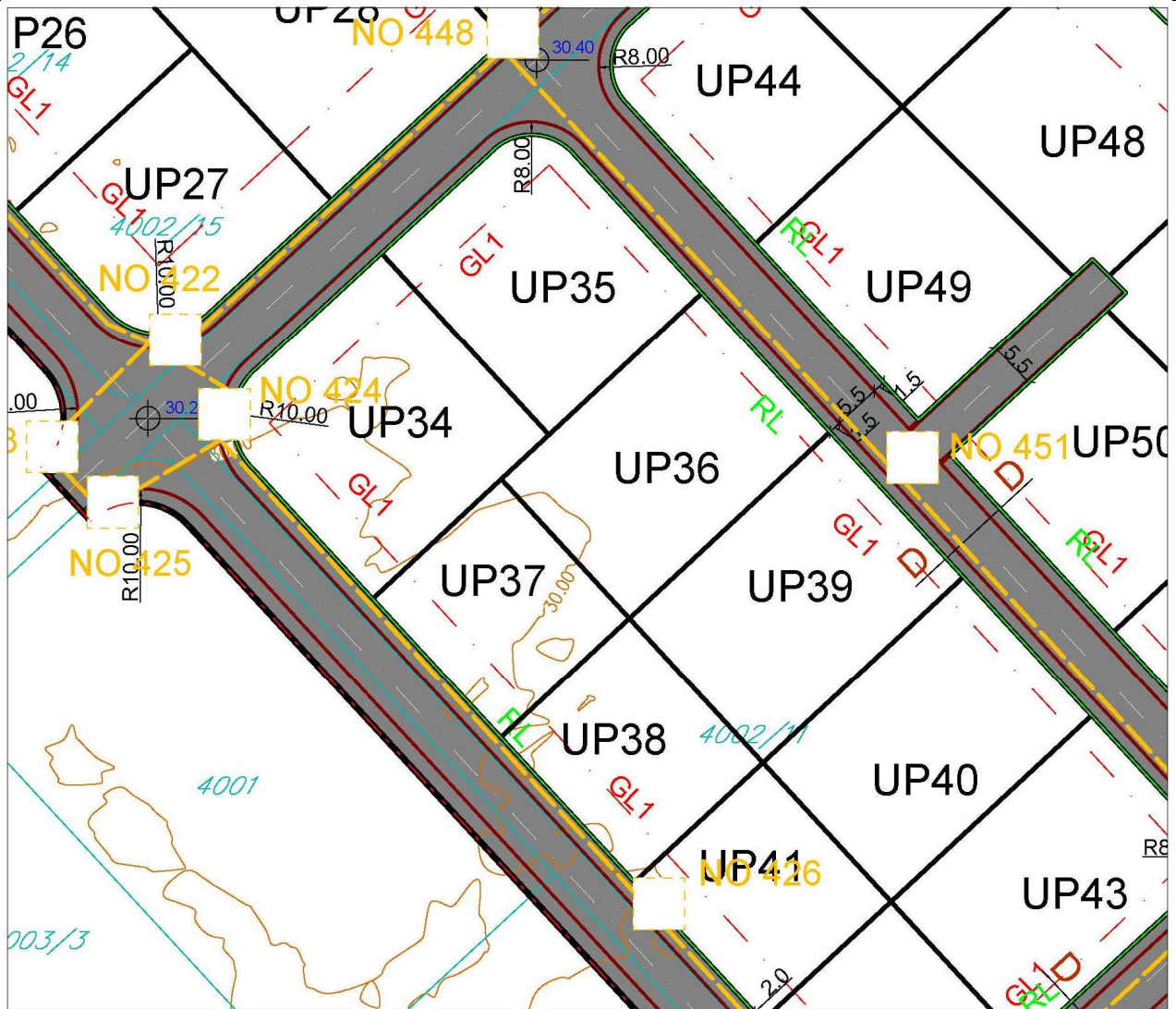
	Trafostanica 10/0.4kV postojeća		Zaštitni koridor postojećeg DV 110kV
	Trafostanica 10/0.4kV - plan		Zaštitni koridor planiranog DV 110kV
	Postojeći stub DV 110kV		Zaštitni koridor postojećeg DV 110kV koji se ukida
	Novi stub DV 110kV		Elektrovod 10kV postojeći
	Elektrovod 110kV postojeći nadzemni		Elektrovod 10kV podzemni plan
	Elektrovod 110kV nadzemni koji se ukida		Elektrovod 10kV koji se ukida
	Elektrovod 110kV planirani nadzemni		Izmješteni kablovski vod 10kV
			Kablovska spojnica 10kV
			Granica i oznaka traforeona

Izvod iz grafičkog priloga DUP-a "Donja Gorica za zahvat koridora Cetinjskog puta i južne obilaznice"

8 08 - Elektroenergetika UP37, ZONA D – PODZONA D1



broj: 08-332/23-72
 Podgorica, 18.01.2023.godine



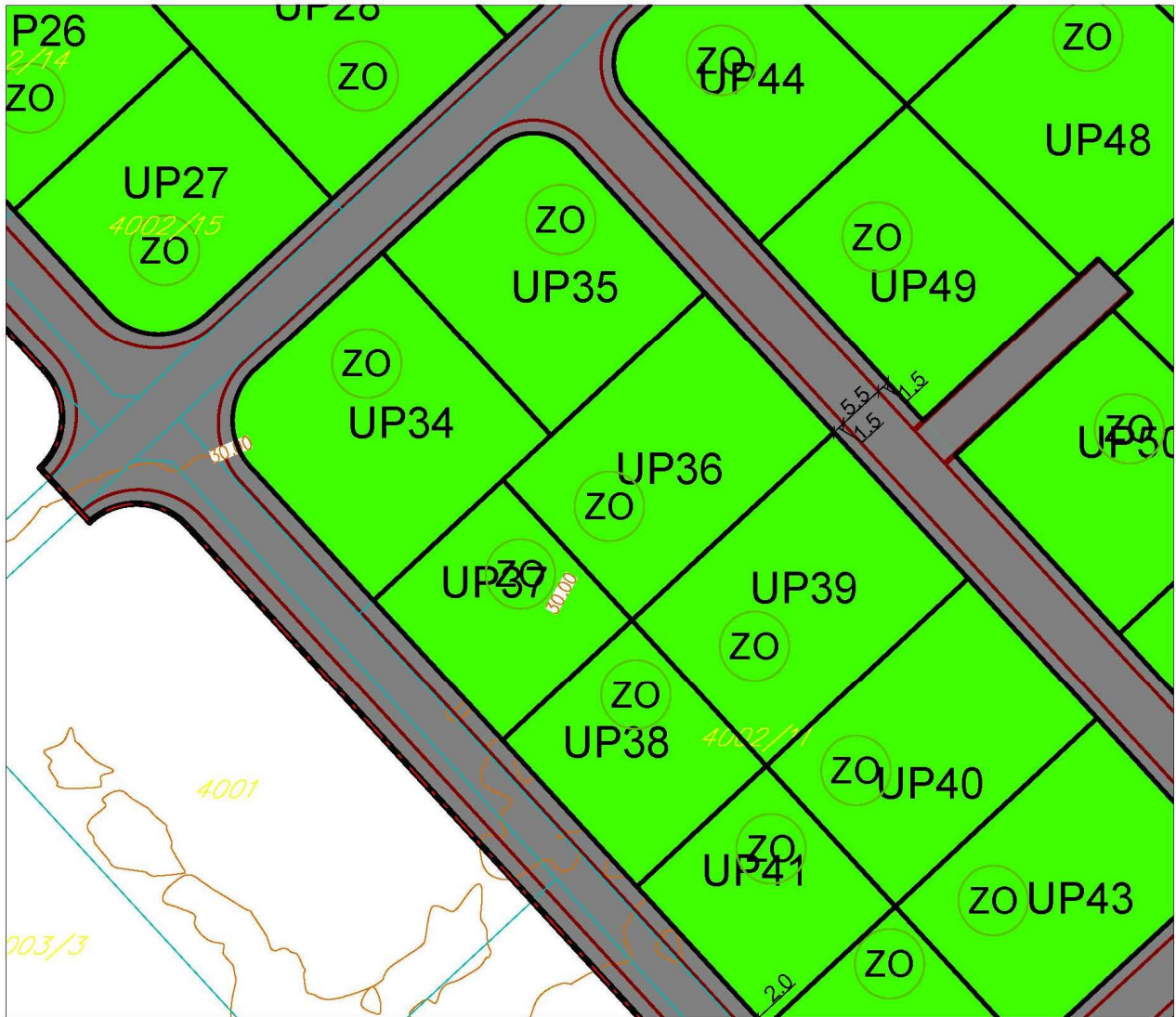
	Tf centrala - Postojeći elektronski komunikacioni čvor
	TK okno - Postojeće kablovsko okno
	TK podzemni vod - Postojeća elektronska komunikaciona infrastruktura
	TK podzemni vod višeg reda - Postojeća elektronska komunikaciona infrastruktura sa optičkim kablovima
	Planirano TK okno - Planirano kablovsko okno NO 1,....,NO 454
	Planirani TK podzemni vod - Planirana elektronska komunikaciona sa 4 PVC cijevi prečnika 110mm
	Planirani TK podzemni vod višeg reda - Planirana elektronska komunikaciona infrastruktura sa optičkim kablovima

Izvod iz grafičkog priloga DUP-a "Donja Gorica za zahvat koridora Cetinjskog puta i južne obilaznice"

9	09 – Elektronska (komunikaciona) telekomunikaciona infrastruktura	UP37, ZONA D – PODZONA D1
---	---	---------------------------



broj: 08-332/23-72
 Podgorica, 18.01.2023.godine



zelenilo individualnih stambenih objekata

Izvod iz grafičkog priloga DUP-a "Donja Gorica za zahvat koridora Cetinjskog puta i južne obilaznice"

10

10 – Pejzažna arhitektura

UP37, ZONA D – PODZONA D1

**CRNA GORA****GLAVNI GRAD PODGORICA****Sekretarijat za planiranje prostora i održivi razvoj**

147227, 3000-29/2023

DOO "Vodovod i kanalizacija" Podgorica postupajući po zahtjevu **Sekretarijata za planiranje prostora i održivi razvoj**, na osnovu člana 74 Zakona o planiranju prostora i izgradnji objekata (Službeni list CG broj 64/17), člana 19 Odluke o javnom vodosnabdijevanju na teritoriji Glavnog grada (Službeni list CG – opštinski propisi br. 027/15 i 034/16), člana 10 Odluke o prikupljanju, prečišćavanju i ispuštanju otpadnih voda na teritoriji Glavnog grada (Službeni list CG – opštinski propisi br. 027/15) i člana 5 Odluke o prikupljanju i ispuštanju atmosferskih voda na teritoriji Glavnog grada (Službeni list CG – opštinski propisi br. 027/15) izdaje

TEHNIČKE USLOVE PRIKLJUČENJA NA GRADSKI VODOVOD I KANALIZACIJU

Na osnovu zahtjeva Sekretarijata za planiranje prostora i održivi razvoj broj 08-332/23-72 od 18.01.2023. godine, koji je kod nas evidentiran pod brojem UPI-02-041/23-249/1 od 19.01.2023. godine, za izdavanje tehničkih uslova priključenja na gradski vodovod i kanalizaciju za **izgradnju objekta stanovanja male gustine sa mogućnošću poslovanja na UP 37, zona D, podzona D1, u zahvatu DUP-a "Donja Gorica – koridor Cetinjskog puta i Južne obilaznice" (katastarska parcela 4002/37 KO Donja Gorica) u Podgorici, investitora Mugoša Dragana** (prema urbanističko-tehničkim uslovima 08-332/23-72 od 18.01.2023. godine, izdatim od strane Sekretarijata za planiranje prostora i održivi razvoj), propisujemo sljedeće tehničke uslove priključenja na gradski vodovod i kanalizaciju. U prilogu dostavljamo situaciju sa ucrtanim postojećim hidrotehničkim instalacijama na predmetnoj lokaciji. Položaj prikazanih cjevovoda je ucrtan kao spoj osovina poklopaca šahtova, što ne odgovara stvarnom položaju cijevi, koji kod vodovoda može biti udaljen od osovine poklopca i par metara. Stvarni položaj mora se utvrditi uvidom u svaki šaht pojedinačno. Napominjemo da se u blizini lokacije može naići na priključne cjevovode za koje ovo Društvo ne posjeduje potrebne podatke o visinskom i horizontalnom položaju, jer prilikom izgradnje ovih cjevovoda nije urađen katastar instalacija, a na cjevovodu nijesu izvedeni vodovodni šahtovi, te u sadašnjem stanju nema mogućnosti da ih snimimo i ucrtamo njihov tačan položaj. U slučaju da priključne cijevi prolaze preko predmetne parcele, iste se moraju izmjestiti prije početka radova na objektu, a na osnovu zahtjeva investitora. Troškovi izmještanja padaju na teret investitora, a vodoinstalaterske radove izvodi isključivo d.o.o. "Vodovod i kanalizacija" Podgorica.

Predmetna parcela je neizgradjena. UTU-ima je na UP 37 planirana izgradnja objekta maksimalne površine prizemlja 135m² i maksimalne bruto građevinske površine 404m² i spratnosti do 3 nadzemne etaže. Namjena objekta je stanovanje male gustine sa mogućnošću poslovanja.

DUP-om je planirana izgradnja saobraćajnice jugozapadno od UP37 u sklopu koje je predviđena izgradnja vodovoda DN110mm, fekalne kanalizacije DN200mm i atmosferske kanalizacije DN315mm. Situacija DUP-om planiranog stanja – faza hidrotehnike je u prilogu urbanističko-tehničkih uslova. Za realizaciju infrastrukture je nadležna Agencija za izgradnju i razvoj Podgorice d.o.o.

a) Vodovod:

Trenutno nema uslova za trajno priključenje na gradsku vodovodnu mrežu. Priključenje objekta na UP 37 će se moći obaviti nakon izgradnje DUP-om planiranog vodovoda, njegovog tehničkog prijema i predaje na upravljanje i održavanje ovom Društvu. Priključak prema objektu voditi isključivo javnom površinom, kada se za to steknu uslovi.

Do realizacije DUP-om planiranog vodovoda, ukoliko se naiđe na neki od priključnih vodovoda na ovoj lokaciji, moći će se obezbijediti gradilišni ili privremeni priključak za objekat, pod uslovom da isti ne ugrožava vodosnabdijevanje postojećih objekata na predmetnom reonu i da se priključak može obezbijediti javnom površinom. U tom slučaju, nakon izgradnje DUP-om planiranog vodovoda, potrebno je izvršiti prespajanje priključka objekta na novi vodovod, a na osnovu zahtjeva investitora.

U slučaju racionalne i tehnički logične potrošnje u vodovodnom sistemu biće obezbijedjen pritisak na mjestu priključenja oko 3bar, nakon izgradnje DUP-om planiranog vodovoda.

Za registrovanje utroška vode cijelog objekta potrebno je predvidjeti ugradnju vodomjera odgovarajućih dimenzija u šahtu ispred objekta, posebno za stambeni, posebno za poslovni dio objekta, ukoliko se planira poslovanje. Pošto se radi o objektu stanovanja male gustine sa mogućnošću poslovanja potrebno je u šahtu ispred objekta predvidjeti ugradnju vodomjera za mjerenje utroška vode svake stambene i poslovne jedinice posebno (a nikako u objektu i samim jedinicama). Ako se radi o kolektivnom stambenom objektu, onda su uslovi za ugradnju vodomjera drugačiji. Šaht treba da bude u posjedu vlasnika, 1 do 2m od ivice parcele gledajući iz pravca mjesta priključenja na ulični cjevovod. Minimalne dimenzije svijetlog otvora šahta za vodomjer su 1.2x1.2x1.2 m (u koji se mogu smjestiti maksimalno 3 mala vodomjera), obavezno sa drenažom, penjalicama i poklopcem tako postavljenim da se pri silazu u šaht ne gazi po vodomjerima. Projektom obavezno prikazati detalj vodomjernog šahta - vodoinstalaterski i gradjevinski, sa specifikacijom i pravim dimenzijama fazonskih komada i armatura da bi dokazali usvojene dimenzije, osnovu i presjek kao i njegovu lokaciju na situaciji.

S obzirom na dozvoljenu maksimalnu gruto građevinsku površinu, ukoliko se u objektu predvidja veći broj stambenih i poslovnih jedinica, za koje bi ugradnja vodomjera u šahtu ispred objekta bila neracionalna, daje se mogućnost ugradnje internih vodomjera u zajedničkim prostorijama u objektu stalno dostupnim za očitavanje, kontrolu i održavanje. Obavezno je obezbijediti način odvodjenja vode iz skloništa za vodomjere, koja se neminovno javlja na ovakvim mjestima. U tom slučaju potrebno je ugraditi kontrolne vodomjere u šahtu ispred objekta, posebno za stambeni, posebno za poslovni dio objekta.

Kod vodomjera $\varnothing 50$ mm i više obavezno se ispred vodomjera ugradjuje zatvarač, hvatač nečistoće, MDK komad, ravni komad za smirenje toka vode, a iza vodomjera ravni komad i zatvarač. Iza vodomjera na koji je spojena hidrantska mreža objekta ili sprinkler sistem za gašenje požara, obavezno se ugradjuje zaštitnik od povratnog toka (nepovratni ventil). Dužina ravnog dijela za smirenje toka ispred i iza vodomjera zavisi od profila vodomjera. Prilikom dimenzionisanja vodomjernog šahta voditi računa o dimenzijama komada koji se ugradjuju.

Svi vodomjeri koji se ugradjuju moraju biti klase C, sa mesinganim, horizontalnim kućištem, impulsnim mehanizmom i radio modulom za daljinsko očitavanje, sa magnetnim ventilom prije i propusnim ventilom poslije vodomjera, koji su prilagodjeni usvojenom programu i opremi d.o.o. "Vodovod i kanalizacija" Podgorice. Vodomjeri moraju biti sa horizontalnom osovinom, baždareni i moraju imati plombu Metrološkog zavoda Crne Gore sa oznakom ME.

Nije potrebno razdvajati protivpožarnu od ostale sanitarne vodovodne mreže, jer se protivpožarna voda vrlo rijetko troši, pa voda u cijevima dugo stoji te može biti sanitarno neispravna. Osim toga kod razdvojenog sistema može se desiti da baš kad je potrebno, ustanovimo da nešto nije u redu sa tom granom vodovodne mreže. Kod zajedničkog sistema, dovoljan je jedan kontrolni vodomjer – kombinovani sa daljinskim očitavanjem. Ne

dozvoljava se postavljanje hidrantskih priključaka za vatrogasna vozila na spoljnim zidovima objekata.

Ako uslovi zaštite od požara za predmetni objekat zahtjevaju automatski stabilnu instalaciju za gašenje požara – sprinkler instalaciju, za istu je potrebno predvidjeti minimalno redukovani rezervoar shodno klasi požarne opasnosti, a sve u skladu sa standardom MEST EN – 12845. Projektom unutrašnjih instalacija potrebno je predvidjeti kontinualnu dopunu rezervoara iz spoljašnje vodovodne mreže i prikazati njihovo povezivanje kao i način mjerenja potrošnje te vode. Potrebno je predvidjeti poseban vodomjer i za njega.

Za mjerenje utroška vode za zalivanje zelenih površina oko objekta, takođe je potrebno u šaftu ispred objekta predvidjeti ugradnju vodomjera.

Vodoinstalaterske radove na izradi priključka, nabavci i ugradnji vodomjera, izvodi **isključivo** d.o.o. "Vodovod i kanalizacija" Podgorica po zahtjevu korisnika. Prilikom izvođenja pripremnih radova za ugradnju vodomjera, obavezno konsultovati nadležnu službu d.o.o. "Vodovod i kanalizacija" Podgorica, koja nabavlja i ugrađuje vodomjere. U slučaju nepoštovanja navedenog, odnosno nelegalnog priključenja na vodovodnu mrežu, vodovodni priključak će biti ukinut i preduzete odgovarajuće zakonske mjere.

Nakon sprovođenja postupka za dobijanje odobrenja za gradnju objekta i prijave gradnje nadležnom organu, potrebno je podnijeti zahtjev ovom Društvu za dobijanje gradilišnog vodovodnog priključka, ako za to bude uslova. Ukoliko umjesto vlastitog gradilišnog priključka investitor za gradjenje koristi vodu preko svog ili tuđeg registrovanog vodomjera za domaćinstvo, ili na neki drugi način, ta potrošnja će se posebno obračunati i mora da se reguliše prije dobijanja trajnog priključka. Da bi se stekli uslovi za dobijanje trajnog priključka, osim izgradnje planiranog vodovoda, potrebno je da investitor pribavi potvrdu da je objekat urađen prema revidovanoj projektnoj dokumentaciji, kao i potvrdu o izmirenim obavezama od Agencije za izgradnju i razvoj Podgorice d.o.o. i uz zahtjev za stalni priključak ih dostavi d.o.o. "Vodovod i kanalizacija" Podgorice. Uz zahtjev je potrebno dostaviti i spiskove sa svim potrebnim podacima o vlasnicima stambenih i poslovnih jedinica sa brojevima pripadajućih vodomjera i kupoprodajne ugovore. Do tada će sva utrošena voda biti fakturisana investitoru objekta. Takođe, napominjemo da će kontrolni vodomjeri, vodomjeri za zalivanje zelenih površina oko objekta i vodomjer za sprinkler sistem biti registrovani na investitora objekta, dok se ne dostavi zahtjev za preregistraciju na neko drugo lice (skupštinu stanara ili neko drugo lice).

b) Fekalna kanalizacija:

Gradski sistem kanalizacione mreže je separatan, tako da se ne dozvoljava upuštanje atmosferskih voda u fekalnu kanalizaciju i obrnuto.

Na predmetnoj lokaciji ne postoji izgrađena mreža gradske fekalne kanalizacije. Priključenje na fekalnu kanalizaciju moći će se obaviti nakon izgradnje predmetnim DUP-om planiranog kolektora fekalne kanalizacije u saobraćajnici pored parcele i svih nizvodnih kolektora, njihovog tehničkog prijema i predaje na upravljanje i održavanje ovom Društvu, kada je potrebno obnoviti zahtjev za priključenje na fekalnu kanalizaciju.

Nakon stvaranja uslova za priključenje objekta, potrebno je da se investitor ponovo javi zahtjevom za izdavanje novih uslova priključenja i saglasnosti za priključenje na fekalnu kanalizaciju. Ovi uslovi se odnose na postojeće stanje gradske infrastrukture, odnosno nepostojanje uslova za priključenje na gradsku fekalnu kanalizaciju. Oni ne podrazumijevaju buduće stanje, te ostaje obaveza investitora da pribavi nove uslove kad se stanje na terenu promijeni. Isto se odnosi i na atmosfersku kanalizaciju.

Na područjima gdje nije izgrađena javna kanalizacija, može se kao privremeno rješenje, vršiti izgradnja septičkih jama u individualnoj izgradnji. Septičke jame se grade bez ispusta i preliva sa vodonepropusnim dnom i zidovima. Izlaznu kanalizacionu cijev iz objekta i lokaciju septičke jame odrediti tako da se omogućiti što jednostavnije priključenje u buduću uličnu kanalizaciju.

S obzirom na opterećenost sistema gradske fekalne kanalizacije, nije preporučljivo priključenje podrumskih i suterenskih etaža objekata na fekalnu kanalizaciju. U slučaju da

investitor priključi pomenute etaže na kolektor fekalne kanalizacije bez prepumpavanja, "Vodovod i kanalizacija" d.o.o. neće snositi nikakvu odgovornost od eventualnog izlivanja fekalnih voda u naprijed navedenim etažama objekta.

Ukoliko su u okviru poslovnih sadržaja u objektima predviđeni kafići, restorani ili slični sadržaji, investitor je dužan izvršiti tretman otpadnih voda prije upuštanja istih u gradsku fekalnu kanalizaciju.

c) Atmosferska kanalizacija

Na ovom području ne postoji izgrađena atmosferska kanalizacija. Projektom obuhvatiti rješenje odvodjenja kišnih voda sa krova objekta, kao i cijele lokacije objekta. Za rješenje odvodjenja predvidjeti izgradnju retenzionog bazena (upojni bunar ili rov) na predmetnoj parceli. Dimenzije retenzionog bazena dokazati proračunom. Dimenzionisati ga za prihvatanje prvog poplavnog talasa 15-to minutne kiše intenziteta 264 l/s/ha. Bez obzira što u blizini lokacije ne postoji izgrađena atmosferska kanalizacija, napominjemo zbog budućeg stanja, da se kišne vode ne smiju upuštati direktno u gradsku atmosfersku kanalizaciju (kada dodje do njene realizacije), nego prvo u retenzioni bazen koji se preliva u gradsku atmosfersku kanalizaciju.

Takođe, napominjemo da postoji mogućnost da buduća atmosferska kanalizacija kapacitetom neće moći da primi vodu sa krovova i okolnog terena planiranih objekata. Atmosferska kanalizacija se ne projektuje na maksimalnu količinu padavina na određenom području za određeni povratni period, jer bi isto bilo neracionalno. S tim u vezi ne možemo garantovati uredno odvodjenje atmosferskih voda u slučaju dugotrajnih kiša velikog intenziteta, koje mogu izazvati plavljenje podruma i suterena objekata, čiju je zaštitu potrebno riješiti projektom dokumentacijom objekata.

Obavezno predvidjeti separatore za prečišćavanje voda sa parkinga i saobraćajnica. Isto važi za sve zatvorene prostore u objektu koji služe za parkiranje automobila (garaže) površine veće od 50m².

d) Tehnička opremljenost projekta hidrotehničkih instalacija

Projekat treba da sadrži sve tekstualne i grafičke priloge za glavni projekat u skladu sa Pravilnikom o načinu izrade i sadržini tehničke dokumentacije za gradjenje objekta (Službeni list CG broj 044/18). Projekat unutrašnjih instalacija vodovoda i kanalizacije treba izraditi u skladu s pravilima struke i odredbama važeće zakonske regulative, a mora obuhvatiti interne instalacije vodovoda i kanalizacije do priključenja na gradski ulični vodovod odnosno do javne ulične kanalizacije uključujući i same spojeve sa istim.

U predmjeru radova obavezno treba razdvojiti radove na unutrašnjoj vodovodnoj instalaciji, koje obavlja izvodjač radova na objektu, od dijela vodovodnog priključka, koje izvodi d.o.o. "Vodovod i kanalizacija" Podgorica.

Projekat obavezno mora da sadrži preglednu situaciju u odgovarajućoj razmjeri, sa svim prikazanim elementima relevantnim za izbor projektnog rješenja. Svrha pregledne situacije na kojoj insistiramo kao obaveznom dijelu projekta, je da se može sagledati kako koncepcija kompletnog rješenja, tako i veza svih ostalih priloga datih projektom.

Napominjemo da je potrebno nakon obrade projektne dokumentacije u dijelu spoljnih i unutrašnjih instalacija, projekat dostaviti d.o.o. "Vodovod i kanalizacija" Podgorica na provjeru poštovanja uslova priključenja i davanja saglasnosti na projekat.

Ovi uslovi važe 6 (šest) mjeseci od dana izdavanja.

Prilog: Situacija R = 1:1000

Podgorica,
26.01.2023. godine

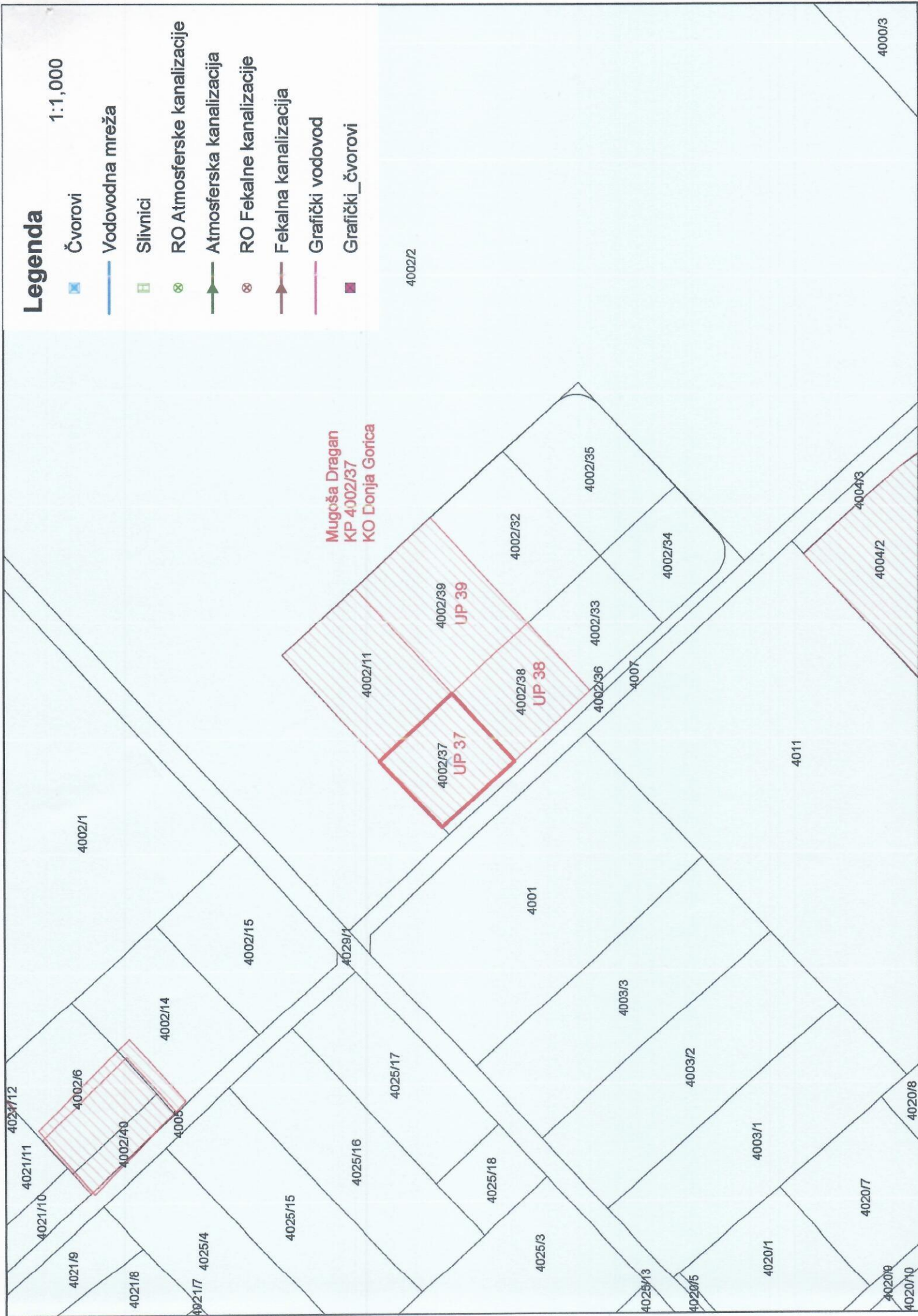


Izvršni direktor,
Filip Makrid, dipl.inž.građ.

Handwritten signature of Filip Makrid in blue ink.

Legenda

1:1,000





CRNA GORA

UPRAVA ZA KATASTAR
I DRŽAVNU IMOVINU

PODRUČNA JEDINICA
PODGORICA

Broj: 101-919-2065/2023
Datum: 19.01.2023.
KO: DONJA GORICA



Na osnovu člana 173 Zakona o državnom premjeru i katastru nepokretnosti ("Sl. list RCG" br. 29/07, "Sl. list CG" br. 73/10, 032/11, 040/11, 043/15, 037/17 i 17/18), postupajući po zahtjevu SEKRET YA URBA 101-917/22-156, , za potrebe izdaje se

LIST NEPOKRETNOSTI 6471 - IZVOD

Podaci o parcelama									
Broj	Podbroj	Broj zgrade	Plan Skica	Datum upisa	Potes ili ulica i kućni broj	Način korišćenja Osnov sticanja	Bon. klasa	Površina m ²	Prihod
4002	37		39 299	03/02/2022	OVČAR	Livadā 3. klase VIŠE OSNOVA		449	2.56
4002	38		39 299	03/02/2022	OVČAR	Livadā 3. klase VIŠE OSNOVA		468	2.67
4002	39		39 299	03/02/2022	OVČAR	Livadā 3. klase VIŠE OSNOVA		730	4.16
								1647	9.39

Podaci o vlasniku ili nosiocu			
Matični broj - ID broj	Naziv nosioca prava - adresa i mjesto	Osnov prava	Obim prava
██████████	MUGOŠA JOVAN DRAGAN ██████████	Svojina	1/1

Ne postoje tereti i ograničenja.

Naplata takse je oslobođena na osnovu člana 17 Zakona o administrativnim taksama ("Sl. list CG, br. 18/19). Naplata naknade oslobođena je na osnovu člana 174 Zakona o državnom premjeru i katastru nepokretnosti ("Sl. list RCG" br. 29/07, "Sl. list CG" br. 73/10, 032/11, 040/11, 043/15, 037/17 i 17/18).



Slaviša Bobićić, dipl. prav

CRNA GORA

UPRAVA ZA KATASTAR I DRŽAVNU IMOVINU

PODRUČNA JEDINICA: PODGORICA

Broj: 101-917/23-156

Datum: 19.01.2023.



Katastarska opština: DONJA GORICA

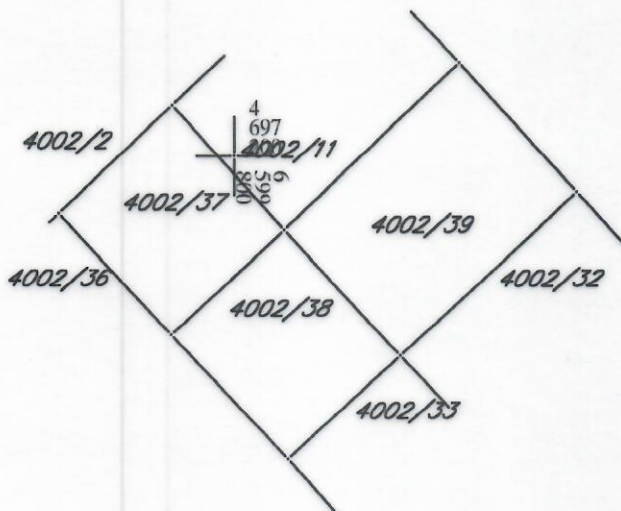
Broj lista nepokretnosti: 6471

Broj plana: 9,41

Parcele: 4002/37, 4002/38, 4002/39

KOPIJA PLANA

Razmjera 1: 1000



4
697
200
006
665
9

4
697
100
008
665
9

4
697
100
006
665
9

IZVOD IZ DIGITALNOG PLANA

Obradio: