



CRNA GORA
GLAVNI GRAD PODGORICA
**Sekretarijat za planiranje prostora
i održivi razvoj**

Broj: 08-332/23-297/2
Podgorica, 13.01.2023.godine

Ul. Vuka Karadžića br.41
81000 Podgorica, Crna Gora
020/ 625-657, 625-657
Faks: 020/ 625-680
e-mail:

Telefon:

sekretarijat.planiranje.uredjenje@podgorica.me

URBANISTIČKO-TEHNIČKI USLOVI

za izradu tehničke dokumentacije za izgradnju objekta na urbanističkoj parceli UP 65 zona B, u okviru
Detaljnog urbanističkog plana „Zabjelo B1“ u Podgorici.




PODNOŠILAC ZAHTJEVA: KAZIĆ ŽARKO

**OBRAĐIVAČ URBANISTIČKO-TEHNIČKIH USLOVA
RUKOVODILAC SEKTORA**

Arh.Rakčević Zorica, dipl.ing

URBANISTIČKO - TEHNIČKI USLOVI

1	Crna Gora Glavni Grad Podgorica Sekretarijat za planiranje prostora i održivi razvoj Broj: 08-332/23-297/2 Podgorica, 13.01.2023.godine	Glavni grad Podgorica 
2	Sekretarijat za planiranje prostora i održivi razvoj, na osnovu člana 74. Zakona o planiranju prostora i izgradnji objekata („Službeni list CG”, br.65/17, 44/18, 65/18, 11/19 ,82/20 i 86/22), Uredbe o povjeravanju dijela poslova Ministarstva ekologije, prostornog planiranja i urbanizma jedinicama lokalne samouprave ("Službeni list Crne Gore", br. 087/18 od 31.12.2018, 028/19 od 23.05.2019, 075/19 od 30.12.2019, 116/20 od 04.12.2020 i 76/21 od 09.07.2021, br. 141/21 od 30.12.2021 i br. 151/22 od 30.12.2022), Detaljnog urbanističkog plana „Zabjelo B 1" u Podgorici („Službeni list Crne Gore – opštinski propisi", broj 31/19) i podnietog zahtjeva KAŽIĆ ŽARKA iz Podgorice, br. 08-332/23-297/2 od 07.01.2023.godine, izdaje :	
3	<p>URBANISTIČKO-TEHNIČKE USLOVE</p> za izradu tehničke dokumentacije za izgradnju objekta na urbanističkoj parceli UP 65 zona B , čijem zahvatu pripada prostor katastarske parcele 5132/4 i 5131/4 KO Podgorica III , na koju se odnosi zahtjev, u zahvatu Detaljnog urbanističkog plana „Zabjelo B 1" u Podgorici .	
4	Detaljne podatke preuzeti iz Detaljnog urbanističkog plana „Zabjelo B 1" u Podgorici, koji se nalazi u Registru planske dokumentacije: http://www.planovidozvole.mrt.gov.me/LAMP/PlanningDocument?mPG , koji vodi Ministarstvo ekologije, prostornog planiranja i urbanizma.	
5	PODNOŠILAC ZAHTJEVA:	KAŽIĆ ŽARKO
6	<p>POSTOJEĆE STANJE</p>	
	<p>U skladu sa podacima iz lista nepokretnosti – izvod br. 1861 KO Podgorica III i kopije plana, izdatih od strane Uprave za katastar i državnu imovinu - Područnoj jedinici Podgorica, zahvat prostora katastarske parcele 5132/4 površine 130m² je definisan kao "građevinska parcela", zahvat prostora katastarske parcele 5131/4 površine 115m² je definisan kao "građevinska parcela".</p> <p>Na osnovu lista nepokretnosti konstatuje se da je navedena katastarska parcela je susvojina KAŽIĆ ŽARKA I DR., kao i da je ista neizgrađena. U listu nepokretnosti ne postoje zabilježeni tereti i ograničenja (prilog).</p> <p><i>Precizan podatak o učešću površine katastarske parcele u površini urbanističke parcele biće definisan elaboratom parcelacije po planskom dokumentu, koji izrađuje preduzeće ovlašćeno za geodetske poslove, nakon čega je elaborat neophodno ovjeriti u Upravi za katastar i državnu imovinu - Područnoj jedinici Podgorica</i></p> <p>U topografsko-katastarskoj podlozi na osnovu koje je izrađen planski dokument navedena osnovna katastarska parcela br 5131 i 5132, od koje su nastale navedene parcela, je evidentirana kao neizgrađena površina. List nepokretnosti br. 1861 i kopija katastarskog plana za prostor katastarske parcele 5132/4 i 5131/4 iz navedenog lista sastavni su dio ovih uslova.</p>	
7	<p>PLANIRANO STANJE</p>	
	U skladu sa Zakonom o planiranju i uređenju prostora Crne Gore, urbanističko-tehnički uslovi su dati u sklopu plana kroz tekstualni dio i grafičke priloge. U daljem tekstu date su bliže smjernice za sprovođenje plana.	

Namjena prostora u zahvatu urbanističke parcele

Namjena prostora urbanističke parcele **UP 65 zona B** u zahvatu **Detaljnog urbanističkog plana „Zabjelo B1“** definisana je kao (SMG)*površina za stanovanje malih gustina*.

Površina urbanističke parcele 65 zona B iznosi cca 304,32m² (očitano iz grafike).

Planom je dato da su Urbanističko-tehnički uslovi dati u sklopu plana kroz više grafičkih i tekstualnih priloga:

- osnove za parcelaciju i preparcelaciju,
- uslovi pod kojima se objekti ruše
- plan nivelacije i regulacije,
- programski pokazatelji sadržaja zona i fizičkih obima sadržaja,
- spratnost objekata i distribucija sadržaja.

Uslovi za parcelaciju i preparcelaciju

Ukupan izgrađeni prostor zahvaćen ovim planom je izdijeljen na urbanističke parcele, kao osnovne urbanističke cjeline. Granice urbanističkih parcela, u najvećem dijelu prostora, definišu objekat u odnosu na saobraćajnice i druge komunalne infrastrukture i prostore.

Prostor plana je podijeljen na urbanističke parcele koje se poklapaju sa postojećim katastarskim parcelama i nove urbanističke parcele.

Do preparcelacije postojeće matrice je uglavnom došlo usljed podjela velikih parcela na više manjih i trasa saobraćajnica koje uokviruju urbanističke blokove.

Prilikom preparcelacije je vođeno računa o vlasničkoj strukturi zemljišta. Pojedinačni numerički podaci za svaku parcelu (koordinate urbanističkih parcela) dati su na kraju sveske.

Na zahtjev korisnika u zoni porodičnog stanovanja urbanističke parcele definisane ovim planom mogu se dijeliti, usitnjavati ili ukрупnjavati do minimalne odnosno maksimalne površine određene ovim planom.

Pravila za diobu građevinske parcele:

	najmanja površina parcele	najmanja širina fronta
slobodnostojeći objekat	320 m ²	12
dvojni objekat	530 m ² (2x265)	24 (2x12)
niz	po 190 m ²	po 9

Pravilo za ukрупnjavanje građevinske parcele:

Maksimalana veličina parcele dobijena ukрупnjavanjem je ovim planom određena na 700 m².

Ukoliko na postojećim granicama parcela dođe do neslaganja između zvaničnog katastra i plana, mjerodavan je postojeći katastar.

Regulacija i nivelacija

Novoplanirani objekti su vezani za osovine saobraćajnica koje su definisane neophodnim elementima za prenošenje na teren.

Novi stambeni objekti su dimenzija 12/9 m, 12/12 m, 15/15 m, spratnosti od Po, Su, P+1+Pk i P+2+Pk uz mogućnost izdizanja kote ulaza i kote poda prizemlja do 120 cm.

Visine objekta uskladjene su sa opštom slikom naselja, nesmetanim vizurama i ekonomičnošću gradnje.

Oblikovanje prostora i materijalizacija

Rješavanjem zahtjeva korisnika za gradnjom novih ili intervencijama na postojećim objektima, uz striktnu kontrolu tehničke dokumentacije i realizacije, dopriniće se unapređenju arhitektonskih i likovnih vrijednosti samih objekata, a samim tim i ukupne slike naselja i grada.

Arhitektonski volumeni objekata potrebno je pažljivo projektovati sa ciljem dobijanja homogene slike naselja i grada.

Fasade stambenih objekata kao i krovni pokrivači su predviđeni od kvalitetnog i trajnog materijala i kvalitetno ugrađeni.

U sklopu porodičnog stanovanja (slobodnostojeći objekti, objekti u nizu i dvojni objekti) predviđeno je obezbjeđivanje mirujućeg saobraćaja – parkiranje.

Enterijeri poslovnih prostora moraju biti u odgovarajućem odnosu sa objektom u kome se nalaze. Izlozi treba da su u skladu sa susjednim izlozima i u skladu sa arhitekturom konkretnog objekta.

Komercijalni natpisi moraju biti realizovani na visokom likovnom nivou.

Urbana oprema i materijale za parterno uređenje pažljivo odabrati, birati i koordinirati sa pažnjom, posebno u okviru prostora gdje se predviđa veće okupljanje.

	<p>Svi priključci telefonske i električne mreže će se raditi podzemno.</p> <p>Rasvjetu prostora kolskih i pješačkih komunikacija treba izvesti pažljivo odabranim rasvjetnim tijelima, sa dovoljnim osvjetljenjem za potrebe normalne funkcije prostora.</p> <p>Visine objekata su date na grafičkim priložima kao i spratnost objekata uz pretpostavljen disciplinovan odnos korisnika, naročito kod novoplanirane gradnje, vodeći računa o susjednim objektima i opštoj slici naselja i grada.</p> <p>Visine nadzlitka potkrovlja je 120 cm.</p> <p>U slučajevima korišćenja prizemlja kao poslovnog prostora u zoni B i C pod je izdignut min 15 cm.</p> <p>Za sve objekte ostavljena je mogućnost pretvaranja stambenog u poslovni prostor.</p> <p>Za sve objekte su obavezni kosi krovovi, jednovodni, dvovodni ili četvorovodni, proizvodne površine, a kod komplikovanijih objekata i kombinovani. Krovni pokrivač je crijep, tegola kanadeze ili neki drugi kvalitetan materijal.</p> <p>Preporučuje se izrada prozorskih otvora i vrata od drvene i eloksirane bravarije, pri čemu posebnu pažnju treba posvetiti proporcijama otvora. Preporučujemo za prozorske otvore odnos širina/visina 1/1.5.</p> <p>Dimenzije parcela su definisane na grafičkim priložima parcelacije i regulacije.</p> <p>Postojeće zelenilo na parcelama maksimalno sačuvati i oplemeniti. Ozelenjavanje vršiti autohtonim vrstama u skladu sa preporukama u prilogu pejzažne arhitekture.</p> <p>Sve priključke raditi prema UTU iz plana i uslovima priključaka dobijenim od nadležnih komunalnih organizacija.</p> <p>Svi objekti moraju biti izgrađeni prema važećim propisima za gradjenje u seizmičkim područjima.</p> <p><i>Detaljni urbanistički plan „Zabjelo B1“ moguće je preuzeti iz Registra planske dokumentacije koji vodi Ministarstvo ekologije, prostornog planiranja i urbanizma,</i></p> <p>Tehničku dokumentaciju potrebno je uraditi u skladu sa Zakonom o planiranju prostora i izgradnji objekata („Službeni list Crne Gore“ br. 65/17, 44/18, 65/18 i 11/19), ostalom važećom regulativom, normativima i standardima koji definišu planiranje prostora i izgradnju objekata.</p> <p><i>Svi potrebni urbanistički parametri obračunavaju se u skladu sa “Pravilnikom o bližem sadržaju i formi planskog dokumenta, kriterijumima namjene površina, elementima urbanističke regulacije i jedinstvenim grafičkim simbolima” („Sl. list CG, br.24/10 i i 33/14)“ i Crnogorskim standardom MEST EN 15221-6.</i></p>
8	<p>PREPORUKE ZA SMANJENJE UTICAJA I ZAŠTITU OD ZEMLJOTRESA, KAO I DRUGE USLOVE ZA ZAŠTITU OD ELEMENTARNIH NEPOGODA I TEHNIČKO-TEHNOLOŠKIH I DRUGIH NESREĆA</p>
	<p>Mjere zaštite od elementarnih nepogoda podrazumijevaju preventivne mjere kojima se sprečava ili ublažava dejstvo elementarnih nepogoda:</p> <ul style="list-style-type: none"> ▪ Prirodne nepogode (zemljotres, požari, klizanje tla, vjetrovi); ▪ Nepogode izazvane djelovanjem čovjeka (havarije industrijskih postrojenja, požari velikih razmjera, eksplozije i dr.); ▪ drugi oblik opšte opasnosti (tehničko-tehnološke i medicinske katastrofe, kontaminacija, pucanje brana i dr.). <p>Štete izazvane elementarnim nepogodama u Crnoj Gori su velike. Naročito su izražene štete od zemljotresa, požara, poplava, klizišta i jakih vjetrova. Pošto su štete od elementarnih nepogoda po karakteru slične ratnim katastrofama, ciljevi i mjere zaštite su djelimično identične. Za prostor zahvata ovog planskog dokumenta najveću opasnost predstavljaju tehničko tehnološke katastrofe i kontaminacija.</p> <p>U cilju zaštite od elementarnih nepogoda postupiti u skladu sa Zakonom o zaštiti i spašavanju („Sl. list Crne Gore“, broj 13/2007) i Pravilnikom o mjerama zaštite od elementarnih nepogoda („Sl. list RCG“, broj 8/1993).</p> <p><u>Uslovi i mjere zaštite od zemljotresa</u></p> <p>U cilju zaštite od zemljotresa, postupiti u skladu sa odredbama Pravilnika o tehničkim normativima za izgradnju objekata u seizmičkim područjima (Službeni list SFRJ br.52/90).</p> <p>Sve proračune seizmičke stabilnosti zasnivati na posebno izrađenim podacima mikrosezmičke reonizacije, a objekte od zajedničkog značaja računati za 1 stepen više od seizmičkog kompleksa.</p> <p>Objekte koji ne spadaju u visokogradnju realizovati u skladu sa Pravilnikom o tehničkim propisima za gradjenje u seizmičkim područjima (Sl.list SFRJ br.39/65).</p> <p><u>Zaštita od požara</u></p> <p>Mjere zaštite od požara i eksplozija se sprovode:</p> <ul style="list-style-type: none"> ▪ poštovanjem propisanih rastojanja između objekata različitih namjena kako bi se spriječilo širenje požara sa jednog objekta na drugi, kao i vertikalnih gabarita; ▪ izgradnjom saobraćajnica propisane širine tako da omogućе prolaz vatrogasnim vozilima do svih parcela i objekata na njima, kao i garažama, manevrisanje vatrogasnih vozila, kao i nesmetani saobraćajni tok; ▪ pravilnim odabirom materijala i konstrukcije kako bi se povećao stepen otpornosti zgrade ili požarnog segmenta prema požaru;

	<ul style="list-style-type: none"> ▪ izgradnjom hidrantske mreže sa pravilnim rasporedom nadzemnih hidranata; ▪ uvlačenjem zelenih pojaseva prema centralnoj zoni naselja, osim visokovredne komponentne uređenja prostora, dobijaju se privremene saobraćajnice u vanrednim prilikama za evakuaciju korisnika prostora i kretanje operativnih jedinica; ▪ prilikom izrade investiciono-tehničke dokumentacije obavezno izraditi projekte ili elaborate zaštite od požara (i eksplozija ako se radi o objektima u kojima se definišu zone opasnosti od požara i eksplozija), planove zaštite i spasavanja prema izrađenoj procjeni ugroženosti za svaki hazard posebno i za navedenu dokumentaciju pribaviti odgovarajuća mišljenja i saglasnost u skladu sa Zakonom; ▪ za objekte u kojima se u skladište, pretaču, koriste ili u kojim se vrši promet opasnih materija obavezno pribaviti mišljenje na lokaciju od nadležnih organa kako ti objekti svojim zonama opasnosti ne bi ugrozili susjedne objekte; ▪ djelovanjem vatrogasnih jedinica opštine Podgorica u vanrednim situacijama (vatrogasnim ekipama omogućiti pristup lokalnim saobraćajnicama i najbližim vodnim objektima). <p>Prilikom izrade tehničke dokumentacije pridržavati se sljedeće zakonske regulative: Zakon o zaštiti i spašavanju („SL. Crne Gore“ br 13/07, 05/08, 86/09 i 32/11), Pravilnik o tehničkim normativima za hidrantsku mrežu za gašenje požara (SL.SFRJ , br 30/91), Pravilnik o tehničkim normativima za pristupne puteve, okretnice i uređenje platoe za vatrogasna vozila u blizini objekata povećanog rizika od požara (SL.SFRJ, br.8/95), Pravilnik o tehničkim normativima za zaštitu visokih objekata od požara (SL.SFRJ, br. 7/84), Pravilnik o tehničkim normativima za zaštitu skladišta od požara i eksplozija (SL.SFRJ, br.24/87), Pravilnik o izgradnji postrojenja za zapaljive tečnosti i o uskladištenju i pretakanju zapaljivih tečnosti (SL.SFRJ, br.20/71 i uskladištenju i pretakanju goriva (SL. SFRJ, br.27/71), Pravilnik o izgradnji postrojenja za tečni naftni gas i o uskladištavanju i pretakanju tečnog naftnog gasa (SL. SFRJ, br.24/71 i 26/71).</p> <p>Ukoliko postoje zahtjevi u skladu sa važećom regulativom, prilikom izrade projektne dokumentacije treba izraditi dokumentaciju koja se odnosi na zaštitu od požara (i eksplozija ako se radi o objektima u kojima se definišu zone opasnosti od požara i eksplozija), zaštitu i zdravlje na radu i ostalo.</p>
9	<p>USLOVI I MJERE ZAŠTITE ŽIVOTNE SREDINE I KORIŠĆENJA ALTERNATIVNIH IZVORA ENERGIJE</p>
	<p>U odnosu na planiranu namjenu potrebno je u fazi implementacije predmetnog plana sprovesti čitav niz legislativnih, planskih, organizacionih, tehničko-tehnoloških mera zaštite kako bi se predupredila eventualna zagađenja. Zaštita životne sredine prije svega podrazumijeva poštovanje svih propisa utvrđenih zakonskom regulativom. U tom kontekstu je, na osnovu planiranih namjena na prostoru koji je predmet plana, dominantno potrebno primjenjivati propozicije sljedećih zakonskih i podzakonskih akata:</p> <ul style="list-style-type: none"> ▪ Zakona o životnoj sredini („Službeni list CG“, broj 48/08, 40/10 i 40/11); ▪ Zakona o integrisanom sprečavanju i kontroli zagađivanja životne sredine („Službeni list RCG“, br. 80/05); ▪ Zakona o procjeni uticaja na životnu sredinu („Službeni list RCG“, br. 80/05, 40/10, 73/10, 40/11 i 27/13); ▪ Zakona o vodama („Službeni list CG“, br 27/07); ▪ Zakona o zaštiti vazduha („Službeni list CG“, br. 25/10); ▪ Zakona o zaštiti od buke u životnoj sredini („Službeni list CG“, br. 28/11); ▪ Zakona o upravljanju otpadom („Službeni list CG“, br. 65/11); ▪ Pravilnika o graničnim vrijednostima nivoa buke u životnoj sredini („Sl. list RCG“, br. 75/06); ▪ Uredbe o zaštiti od buke („Službeni list RCG“, br. 24/95, 42/00); ▪ Uredbe o projektima za koje se vrši procjena uticaja na životnu sredinu („Službeni list RCG«, br. 20/07); ▪ Uredbe o klasifikaciji i kategorizaciji površinskih i podzemnih voda (“Službeni list RCG”, br. 27/07); ▪ Pravilnika o kvalitetu i sanitarno tehničkim uslovima za ispuštanje otpadnih voda u recipijent i javnu kanalizaciju, načinu i postupku ispitivanja kvaliteta otpadnih voda, minimalnom broju ispitivanja i sadržaju izvještaja o utvrđenom kvalitetu otpadnih voda (“Službeni list RCG”, br. 45/08); ▪ Pravilnika o emisiji zagađujućih materija u vazduh („Službeni list RCG“, br. 25/01). <p>Opšte mjere zaštite</p> <ul style="list-style-type: none"> ▪ obaveza je investitora da se, prilikom izrade tehničke dokumentacije za objekte koji mogu izazvati zagađenja životne sredine, obrati nadležnom organu za poslove zaštite životne sredine sa Zahtjevom o potrebi izrade Procjene uticaja na životnu sredinu u skladu sa propozicijama Zakon o procjeni uticaja na životnu sredinu i Uredbom o projektima za koje se vrši procjena uticaja na životnu sredinu; ▪ prije izgradnje objekata potrebno je prostor opremiti svom potrebnom komunalnom infrastrukturom kako bi se izbjegla oštećena i zagađenja osnovnih činilaca životne sredine; ▪ izgradnja objekata, izvođenje radova, odnosno obavljanje tehnološkog procesa, može se vršiti pod uslovom da se ne izazovu trajna oštećenja, zagađivanje ili na drugi način degradiranje životne sredine. <p>U procesu uspostavljanja održive potrošnje energije prioritet treba dati racionalnom planiranju potrošnje, tj. implementaciji mjera energetske efikasnosti u svim segmentima energetske sistema.</p> <p>Održiva gradnja je svakako jedan od značajnijih segmenata održivog razvoja koji uključuje:</p> <ul style="list-style-type: none"> ▪ Upotrebu građevinskih materijala koji nisu štetni po životnu sredinu; ▪ Energetsku efikasnost zgrada; ▪ Upravljanje otpadom nastalim prilikom izgradnje ili rušenja objekata. <p>Energetski i ekološki održivo graditeljstvo teži:</p>

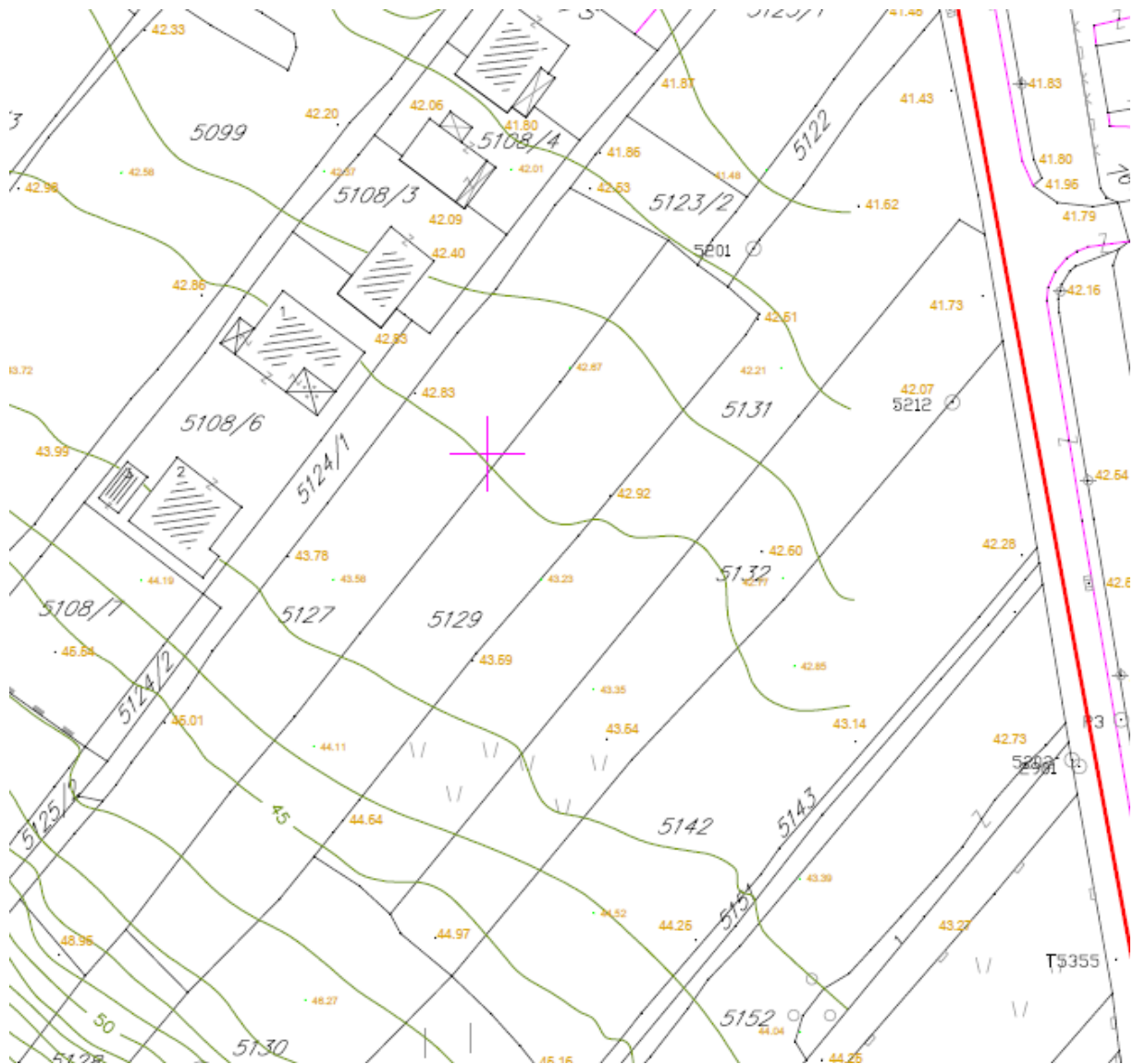
	<ul style="list-style-type: none"> ▪ Smanjenju gubitaka toplote iz objekta poboljšanjem toplotne zaštite spoljnih elemenata i povoljnim odnosom osnove i volumena zgrade; ▪ Povećanju toplotnih dobitaka u objektu povoljnom orijentacijom zgrade i korišćenjem sunčeve energije; ▪ Korišćenju obnovljivih izvora energije u zgradama (sunce, vjetar, biomasa itd.); ▪ Povećanju energetske efikasnosti termoenergetskih sistema. <p>Kod gradnje novih objekata važno je već u fazi idejnog projekta u saradnji sa projektantom predvidjeti sve što je potrebno da se dobije kvalitetna i optimalna energetski efikasna zgrada.</p> <p>Prilikom izrade projektne dokumentacije primijeniti Zakon o zaštiti i spašavanju (Sl. list CG br. 13/07, smjernice Nacionalne strategije za vanredne situacije i nacionalni i opštinski planovi zaštite i spašavanja. Prilikom izrade projektne dokumentacije obavezno izraditi Projekat ili Elaborat zaštite od požara (i eksplozija ako se radi o objektima u kojima se definišu zone opasnosti od požara i eksplozija) i planovi zaštite i spašavanja prema izraženoj procjeni ugroženosti za svaki hazard posebno, te na navedeno pribaviti saglasnosti i mišljenja u skladu sa Zakonom.</p> <p>Za sve objekte koji podijele izradi Elaborata o proceni uticaja na životnu sredinu neophodno je sprovesti postupak izrade, a prema važećem Zakonu o životnoj sredini i Zakonu o strateškoj procjeni uticaja na životnu sredinu, kao i ostalim važećim pravilnicima vezanim za ovu oblast.</p>
10	USLOVI ZA PEJZAŽNO OBLIKOVANJE
	<p>Zelenilo porodičnih objekata (okućnice)</p> <p>Ova vrsta zelenih površina, koja se nalazi neposredno uz i oko kuća za stanovanje u kompozicionom smislu predstavlja jednu cjelinu. Svojim postojanjem doprinose u prvom redu stvaranju povoljnijih mikroklimatskih uslova sredine. Zeleni nasadi predviđeni su od voćaka i dekorativnih vrsta. (Magnolia grandiflora, Magnolia liliflora, Gardenia jasminoides, Juniperus horisontalis var. Glauca, Rosa Marlena, Pinus mugo var. mugus, Pittosporum tobira itd.) koje će kompoziciono proizaći iz arhitekture i želje samih vlasnika. Granica parcela određena je živom ogradom Syrynga vulgaris, Cornus mast, Lonicera tatarica, Thuja orientalis visine 80-100 cm ili odgovarajućom ogradom. Zelenilo uz individualno i kolektivno stanovanje stvara slobodan prostor za odmor, igru i rekreaciju, što se ostvaruje sadnjom i njegovanjem.</p> <p>Osnovna pravila za uredjenje okućnice:</p> <p>Pristup do ulaza u kuću je najatraktivniji, pa mu je potrebno posvetiti posebnu pažnju. Ne treba zaboraviti kolski prilaz, parking i rasvjetu.</p> <p>Prostor za boravak dobro je smjestiti u južni, jugoistočni ili jugozapadni dio vrta i neposredno ga povezati sa kuhinjom, kako bi se mogao koristiti kao prostor za ručavanje.</p> <p>Prostor za odmor obično se smješta dalje od objekta, tamo gdje se može smjestiti paviljon, pergola i sl. Ovdje su dobrodošli detalji, kao bazenčić, česma...</p> <p>Koristan vrt (povrtnjak i voćnjak) trebalo bi smjestiti u najudaljeniji dio vrta.</p> <p>Staze u vrtu su važan element. Oblikom ih treba prilagoditi kompoziciji drveća i žbunja. One moraju lako voditi u razne djelove vrta. Kod manjih vrtova postaviti ih uz ivicu parcele, kako bi površina djelovala što kompaktnije.</p> <p>Opšti predlog sadnog materijala</p> <p>Četinarsko drveće: <i>Cedrus sp. Chamaecyparis sp. Retinospora decurens Thuja sp. Pseudotsuga duglasii Picea sp. Ginkgo biloba Pinus sp. Abies sp. Taxus bacata Larix sp. Juniperus sp. Cupressus sp.</i></p> <p>Lišćarsko drveće: <i>Acer sp. Castanea sativa Celtis australis Fraxinus sp. Robinia pseudoacacia Tilia sp. Quercus sp. Platanus acerifolia Magnolia sp. Aesculus hippocastanum Carpinus sp. Crataegus sp. Betula sp. Salix sp. Albizia julibrissin Liquidambar styraciflua Liriodendron tulipifera</i></p> <p>Nabrojani lišćarski i četinarski rodovi i vrste služe samo kao predlog za pojedinačni izbor prilikom detaljnog planskog uređenja prostora - izvođački projekat.</p>
11	USLOVI I MJERE ZAŠTITE NEPOKRETNIH KULTURNIH DOBARA I NJIHOVE ZAŠTIĆENE OKOLINE
	<p>Ukoliko se prilikom izvođenja građevinskih i zemljanih radova bilo koje vrste na području zahvata naiđe na nalazište ili nalaze arheološkog značenja, prema članu 87 i članu 88. Zakona o zaštiti kulturnih dobara (Sl. List RCG, br. 49/10, 40/11) pravno ili fizičko lice koje neposredno izvodi radove, dužno je prekinuti radove i o nalazu bez odgađanja obavijestiti Ministarstvo kulture i Upravu za zaštitu kulturnih dobara radi utvrđivanja daljeg postupka.</p>

12	USLOVI ZA LICA SMANJENE POKRETLJIVOSTI I LICA SA INVALIDITETOM
	<p>Kretanje lica sa posebnim potrebama omogućiti projektovanjem oborenih ivičnjaka na mjestu pješačkih prelaza, kao i povezivanjem rampom denivelisanih prostora, obezbjeđenjem dovoljne širine, bezbjednih nagiba i odgovarajućom obradom površina, a sve u skladu sa Pravilnikom o bližim uslovima i načinu prilagođavanja objekata za pristup i kretanje lica smanjene pokretljivosti i lica sa invaliditetom („Službeni list Crne Gore“, br.48/13 i 44/15).</p> <p>Potrebno je omogućiti pristup lica sa posebnim potrebama u sve objekte koji svojom funkcijom podrazumjevaju prisustvo građana koji nisu zaposleni u radnim organizacijama. Kroz objekte u kojima je omogućen rad licima sa posebnim potrebama neophodno je obezbjeđiti nesmetano kretanje kolica, pristup u odgovarajuće dimenzionisane liftove i sanitarne prostorije.</p> <p>Rampa za savladavanje visinske razlike do 120 cm, u unutrašnjem ili spoljašnjem prostoru može imati dopušteni nagib do 1:20 (5%), a izuzetno, za visinsku razliku do 76cm, dopušteni nagib smije biti do 1:12 (8,3%).</p> <p>Pri projektovanju i građenju saobraćajnih površina potrebno je pridržavati se odredaba ovog DUP-a, kao i standarda i propisa koji karakterišu ovu oblast (Pravilnik o uslovima za planiranje i projektovanje objekata u vezi sa nesmetanim kretanjem dece, starih, hendikepiranih i invalidnih lica).</p>
13	MOGUĆNOST FAZNOG GRAĐENJA OBJEKTA
	<p>Objekat se može realizovati fazno do maksimalnih parametara.</p> <p>Zakonom članom 76 definisano je da ukoliko se Investitor odluči za faznu realizaciju to mora biti po konstruktivnim i funkcionalnim cjelinama, što znači da svaka faza predstavlja arhitektonsku cjelinu. Obavezno je kroz izradu Idejnog rješenja za objekat u cjelini jasno naznačiti faze realizacije.</p>
14	USLOVI ZA PRIKLJUČENJE NA INFRASTRUKTURU
17.1.	Uslovi priključenja na elektroenergetsku infrastrukturu
	<p>Detaljne podatke o snabdjevenosti planiranih kapaciteta u zahvatu planskog dokumenta elektroenergetskom infrastrukturuom potrebno je preuzeti iz tekstualnog Detaljnog urbanističkog plana „Zabjelo B1“, u Podgorici, , koji se nalazi u Registru planske dokumentacije koji vodi Ministarstvo ekologije, prostornog planiranja i urbanizma</p> <p>Tehničku dokumentaciju u dijelu elektroenergetskih instalacija potrebno je izraditi u skladu sa planom elektroenergetske infrastrukture, važećim tehničkim propisima i normativima. Prilikom izrade tehničke dokumentacije za fazu elektroenergetske infrastrukture potrebno je poštovati regulative, standarde i normative, te pribaviti saglasnost nadležnog preduzeća. Mjesto i način priključenja objekta na elektroenergetsku mrežu određiće se nakon izrade tehničke dokumentacije stručne službe CEDIS-a.</p>
17.2.	Uslovi priključenja na vodovodnu i kanizacionu infrastrukturu
	<p>Tehničku dokumentaciju u dijelu hidrotehničkih instalacija potrebno je izraditi u skladu sa planom hidrotehničke infrastrukture iz planskog dokumenta, važećim tehničkim propisima, normativima, i uslovima priključenja na vodovodnu i fekalnu kanizacionu infrastrukturu, u skladu sa aktom preduzeća "Vodovod i kanalizacija", koji je stastavni dio ovih uslova.</p> <p>Detaljne podatke o hidrotehničkoj infrastrukturnoj mreži i smjernicama za sprovođenje plana u dijelu hidrotehničke (vodovodna, feklana i atmosferska kanalizacija) potrebno je preuzeti iz tekstualnog dijela Detaljnog urbanističkog plana „Zabjelo B1“, u Podgorici, , koji se nalazi u Registru planske dokumentacije koji vodi Ministarstvo ekologije, prostornog planiranja i urbanizma</p>
17.3.	Uslovi priključenja na saobraćajnu infrastrukturu
	<p>Urbanističkoj parceli UP 65 blok B u okviru Detaljnog urbanističkog plana „Zabjelo B1“, u Podgorici, u Podgorici pristupa se sa saobraćajnice prikazane u prilogu "Saobraćaj".</p> <p>Detaljne podatke o saobraćajnoj infrastrukturnoj mreži i smjernicama za sprovođenje plana u dijelu saobraćaja potrebno je preuzeti iz tekstualnog dijela Detaljnog urbanističkog plana „Zabjelo B1“, u Podgorici, , koji se nalazi u Registru planske dokumentacije koji vodi Ministarstvo ekologije, prostornog planiranja i urbanizma</p>
17.3.	Uslovi priključenja na telekomunikacionu (elektronsku) mrežu
	<p>Detaljne podatke o snabdjevenosti planiranih kapaciteta u zahvatu planskog dokumenta telekomunikacionom (elektronskom) infrastrukturuom potrebno je preuzeti iz tekstualnog dijela Detaljnog urbanističkog plana „Zabjelo B1“, , koji se nalazi u Registru planske dokumentacije koji vodi Ministarstvo ekologije, prostornog planiranja i urbanizma</p>

	<p>OSTALI USLOVI</p> <p><i>Privredno društvo koje izrađuje tehničku dokumentaciju i koje ispunjava uslove utvrđene Zakonom o planiranju prostora i izgradnji objekata („Službeni list CG”, br.65/17, 44/18, 65/18, 11/19 ,82/20 i 86/22), obavezno je tehničku dokumentaciju uraditi u skladu sa izdatim urbanističko-tehničkim uslovima i Zakonom o planiranju prostora i izgradnji objekata („Službeni list CG”, br.65/17, 44/18, 65/18, 11/19 ,82/20 i 86/22)</i></p> <p><i>Privredno društvo koje vrši reviziju tehničke dokumentacije i koje ispunjava uslove utvrđene Zakonom o planiranju prostora i izgradnji objekata („Službeni list CG”, br.65/17, 44/18, 65/18, 11/19 ,82/20 i 86/22) odgovorno je za usklađenost tehničke dokumentacije sa izdatim urbanističko-tehničkim uslovima i Zakonom o planiranju prostora i izgradnji objekata („Službeni list CG”, br.65/17, 44/18, 65/18, 11/19 ,82/20 i 86/22)</i></p> <p>Ovi urbanističko tehnički uslovi važe dok je na snazi planski dokument na osnovu kojih su izdati.</p> <p><u><i>Napomena:</i></u> Za predmetnu urbanističku parcelu mjerodavne su smjernice okviru Detaljnog urbanističkog plana „Zabjelo B 1“ u Podgorici u Podgorici koji je evidentiran u Registru planskih dokumenata u skladu sa članom 11 Zakona o planiranju prostora i izgradnji objekata ("Službeni list Crne Gore", br. 065/17 od 06.10.2017, 044/18 od 06.07.2018, 065/18 od 28.09.2018, 011/19 od 19.02.2019) na sajtu Ministarstva ekologije, prostornog planiranja i urbanizma, http://www.planovidozvole.mrt.gov.me/.</p>								
15	<p>OSNOVNI PODACI O PRIRODNIM KARAKTERISTIKAMA PODGORICE</p>								
	<p><u>Topografija prostora</u> Podgorica se nalazi na sjevernom dijelu Zetske ravnice, u kontaktnoj zoni sa brdsko-planinskim zaleđem. Njen geografski lokalitet je određen sa 42⁰26' sjeverne geografske širine i 19⁰16' istočne geografske dužine. Područje u zahvatu DUP-a je na kotica 10-30 mnnv, dok je prostor namjenjen za izgradnju na koti cca 14-27 mnnv. Ova visinska razlika se prostire na površini od 373,34 ha, tako da je u najvećem dijelu ovo ravan teren pogodan za izgradnju.</p> <p><u>Inženjersko geološke karakteristike</u> Geološku građu terena čine šljunkovii pjeskovi neravnomjernog granulometrijskog sastava i promjenljivog stepena vezivosti. Nekad su to posve nevezani sedimenti, a nekad pravi konglomerati, praktično nestišljivi, koji se drže u vertikalnim odsjecima i u podkapinama i svodovima. Navedene litološke strukture karakteriše dobra vodopropustljivost, a dubina izdani podzemne vode svuda je veća od 4 m od nivoa terena. Nosivost terena kreće se od 300-500 kN/m² za I kategoriju. Zbog neizrađenih nagiba čitav prostor terase spada u kategoriju stabilnih terena.</p> <p><u>Stepen seizmičkog intenziteta</u> Sa makroseizmičkog stanovišta Podgorica se nalazi u okviru prostora sa vrlo izraženom seizmičkom aktivnošću. Prema seizmološkoj karti gradsko područje je obuhvaćeno sa 8^o MCS skale, kao maksimalnog intenziteta očekivanog zemljotresa za povratni period od 100 godina, sa vjerovatnoćom pojave 65%. Seizmički hazard za ovaj prostor odnosi se na dva karakteristična modela terena konglomeratisane terase, tj. za model C1 gdje je debljina sedimenata površinskog sloja (do podine) manja od 35 m, i model C₂ gdje je ta debljina veća od 35 m.</p> <p>Dobijeni parametri su sljedeći:</p> <table border="0"> <tr> <td>koeficijent seizmičnosti Ks</td> <td>0,079 - 0,090</td> </tr> <tr> <td>koeficijent dinamičnosti Kd</td> <td>1,00 >Kd > 0,47</td> </tr> <tr> <td>ubrzanje tla Qmax(q)</td> <td>0,288 - 0,360</td> </tr> <tr> <td>intenzitet u (MCS)</td> <td>9^o MCS</td> </tr> </table> <p><u>Hidrološke karakteristike</u> Podzemna voda je niska i iznosi 16-20 m ispod nivoa terena.</p> <p><u>Klimatske karakteristike</u> Urbano područje Podgorice karakteriše slabije modifikovan maritimni uticaj Jadranskog mora. Specifične mikroklimatske karakteristike su u području grada, gdje je znatno veći antropogeni uticaj industrije na aerozagađenje, kao i ukupne urbane morfologije na vazдушna strujanja, vlažnost, osunčanje, toplotno zračenje i dr.</p> <p><u>Temperatura vazduha</u> U Podgorici je registrovana srednja godišnja temperatura od 15,5^o C. Prosječno najhladniji mjesec je januar sa 5^o C, a najtopliji jul sa 26,7^o C. Maritimni uticaj ogleda se u toplijoj jeseni od proljeća za 2,1^o C, sa blažim temperaturnim prelazima zime u ljeto, od ljeta u zimu. U toku vegetacionog perioda (april - septembar) prosječna temperatura vazduha iznosi 21,8^oC, dok se srednje dnevne temperature iznad 14^o C, javljaju od aprila do oktobra. Srednji vremenski period u kome je potrebno grijanje stambenih i radnih prostorija proteže se od 10 novembra do 30 marta, u ukupnom trajanju od 142 dana.</p> <p><u>Vlažnost vazduha</u> Prosječna relativna vlažnost vazduha iznosi 65,6%, sa max od 77,2% u novembru i min od 49,4% u julu.</p>	koeficijent seizmičnosti Ks	0,079 - 0,090	koeficijent dinamičnosti Kd	1,00 >Kd > 0,47	ubrzanje tla Qmax(q)	0,288 - 0,360	intenzitet u (MCS)	9 ^o MCS
koeficijent seizmičnosti Ks	0,079 - 0,090								
koeficijent dinamičnosti Kd	1,00 >Kd > 0,47								
ubrzanje tla Qmax(q)	0,288 - 0,360								
intenzitet u (MCS)	9 ^o MCS								

	<p>Tokom vegetacionog perioda, prosječna relativna vlažnost vazduha je 56,7%.</p> <p><u>Osunčanje, oblačnost i padavine</u> Srednja godišnja suma osunčanja iznosi 2.456 časova. Najsunčaniji mjesec je jul sa 344,1, a najkraće osunčanje ima decembar sa 93,0 časova. U vegetacionom periodu osunčanje traje 1.658 časova. Godišnji tok oblačnosti ima prosječnu vrijednost od 5,2 desetina pokrivenosti neba. Najveća oblačnost je u novembru 7,0, a najmanja u avgustu 2,8. Prosječna vrijednost oblačnosti u vegetacionom periodu je 4,3. Srednji prosjek padavina iznosi 1.692 mm godišnje, sa maksimumom od 248,4 mm, u decembru i minimumom od 42,0 mm, u julu. Padavinski režim oslikava neravnomjernost raspodjele po mjesecima, uz razvijanje ljetnjih lokalnih depresija sa nepogodama i pljuskovima. Vegetacioni period ima 499,1 mm padavina ili 20,6 % od srednje godišnje količine. Period javljanja sniježnih padavina traje od novembra do marta, sa prosječnim trajanjem od 5,4 dana, a snijeg se rijetko zadržava duže od jednog dana.</p> <p><u>Pojave magle, grmljavine i grada</u> Prosječna godišnja čestina pojave magle iznosi 9 dana, sa ekstremima od 1 do 16 dana. Period javljanja magle traje od oktobra do juna, sa najčešćom pojavom u decembru i januaru (po 2,6 dana). Nepogode (grmljavine) javljaju se u toku godine prosječno 53,7 dana, sa maksimumom od 7,7 dana, u junu i minimumom od 1,9 dana, u januaru. Pojava grada registruje se u svega 0,9 dana prosječno godišnje, sa zabilježenim maksimumom od 4 dana.</p> <p><u>Vjetrovi</u> Učestalost vjetrova i tišina izražena je u promilima, pri čemu je ukupan zbir vjetrova iz svih pravaca i tišina uzet kao 1000 ‰. Najveću učestalost javljanja ima sjeverni vjetar sa 227 ‰, a najmanju istočni sa 6 ‰. Sjeverni vjetar se najčešće javlja ljeti, a najrjeđe u proljeće. Tišine ukupno traju 380 ‰, sa najvećom učestalošću u decembru, a najmanjom u julu. Najveću srednju brzinu godišnje ima sjeveroistočni vjetar (6,2 m/sec), koji najveću vrijednost bilježi tokom zime (prosječno 8,9 m/sec). Maksimalna brzina vjetra od 34,8 m/sec. (125,3 km/čas i pritisak od 75,7 kg/m²) zabilježena je kod sjevernog vjetra. Jaki vjetrovi su najčešći u zimskom periodu sa prosječno 20,8 dana, a najrjeđi ljeti sa 10,8 dana. Tokom vegetacionog perioda jaki vjetrovi se javljaju prosječno 22,1 dan.</p> <p><u>Ocjena sa aspekta prirodnih uslova</u> Sa aspekta prirodnih uslova, ovo područje ima niz povoljnosti za izgradnju i urbanizaciju. Ravan teren, nizak nivo podzemnih voda kao i dobra stabilnost terena su karakteristike koje idu u prilog gradnje. Klimatski uslovi su, kao i na cijeloj teritoriji grada, povoljni za gradnju tokom cijele godine. Pri izgradnji, odnosno planiranju objekata treba voditi računa o nepovoljnim uslovima vjetra, sunca i kiše.</p>	
16	URBANISTIČKI PARAMETRI ZA PROSTOR U ZAHVATU URBANISTIČKE PARCELE	
	Namjena prostora u zahvatu urbanističke parcele	Stanovanje male gustine (SMG)
	Oznaka urbanističke parcele	UP 65 zona B
	Površina urbanističke parcele [m ²]	cca 304,32m ² (očitano sa grafike)
	Maksimalni indeks zauzetosti	/
	Maksimalni indeks izgrađenosti	/
	Ukupna planirana bruto građevinska površina (max BRGP) [m ²]	/
	Bruto građevinska površina pod objektom (max BRGP) [m ²]	135 (dim. 9,0 x15,0)
	Maksimalna spratnost objekata	Po+P+2+Pk(podrum,prizemlje,dva,sprata potkrovlje)
17	<p>DOSTAVLJENO: Podnosiocu zahtjeva, u spise predmeta i arhivi.</p> <p><i>Shodno izmjeni i dopuni Uredbe o povjeravanju dijela poslova Ministarstva održivog razvoja i turizma jedinicama lokalne samouprave ("Službeni list Crne Gore", br. 087/18 od 31.12.2018, 028/19 od 23.05.2019, 075/19 od 30.12.2019, 116/20 od 04.12.2020 i 76/21 od 09.07.2021 i 141/21 od 30.12.2021 i br. 151/22 od 30.12.2022), a na osnovu člana 74. Zakona o planiranju prostora i izgradnji objekata („Službeni list CG”, br. 65/17, 44/18, 65/18, 11/19, 82/20 i 86/22) stav 9 i 10 izdati urbanističko-tehnički uslovi se dostavljaju nadležnom inspekcijskom organu u roku od tri dana od dana izdavanja i objavljuju na internet stranici u roku od jednog dana od dana izdavanja.</i></p>	

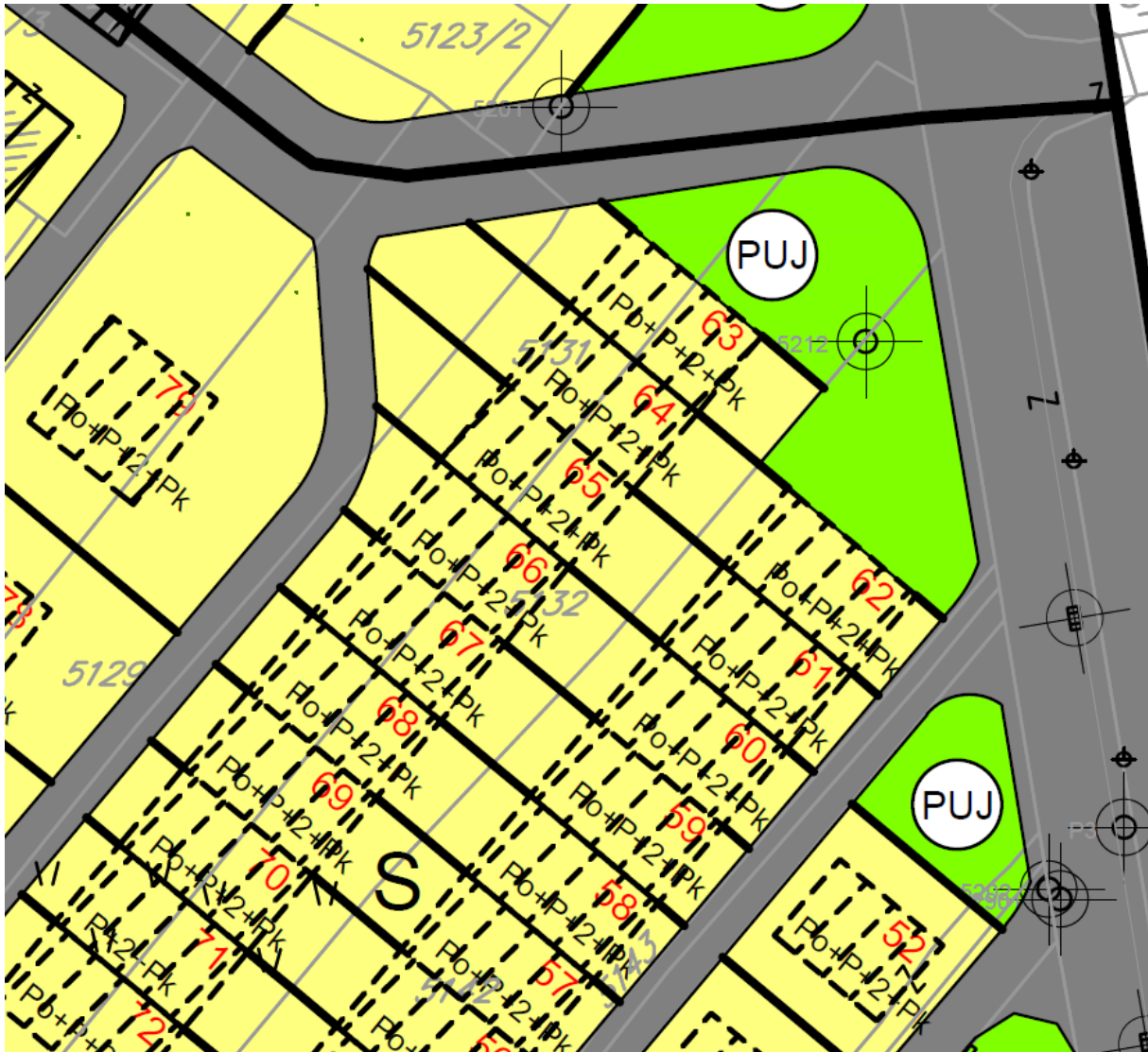
18	OBRADIVAČ URBANISTIČKO-TEHNIČKIH USLOVA Arh.Rakčević Zorica, dipl.ing.	RUKOVOĐILAC SEKTORA Arh.Rakčević Zorica, dipl.ing. 
	PRILOZI	
	Izvodi iz grafičkih priloga planskog dokumenta Tehnički uslovi priključenja preduzeća "Vodovod i kanalizacija" d.o.o. List nepokretnosti 1861 i kopija plana, izdatih od strane Uprave za nekretnine - Područne jedinice Podgorica za katastarske parcele 5132/4 i 5131/4 KO Podgorica III	



GRAFIČKI PRILOG – Katastarsko geodetska podloga

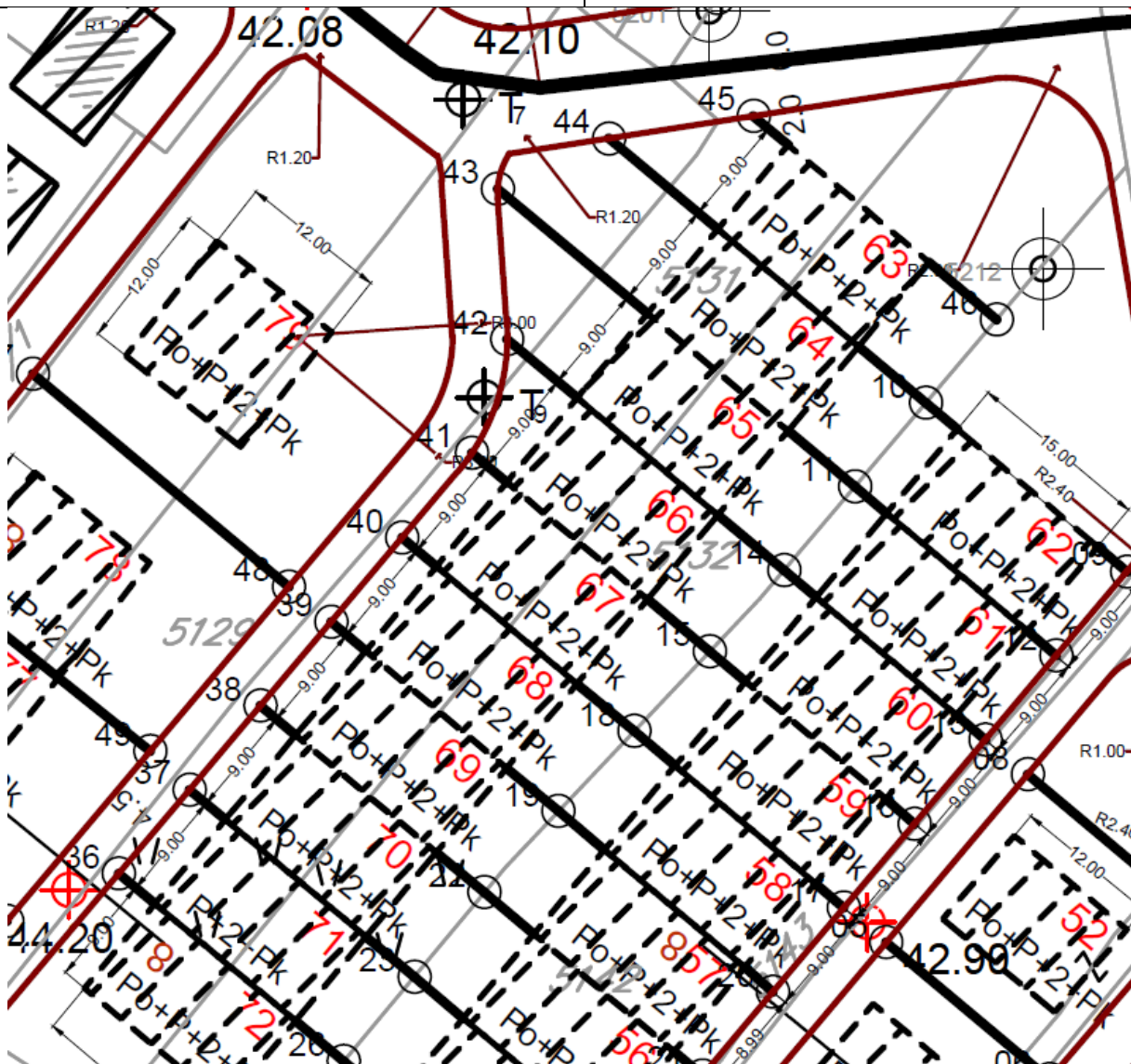
Izvod iz DUP-a „Zabjelo B1“ u Podgorici
za urbanističku parcelu UP 65 **zona B**





1



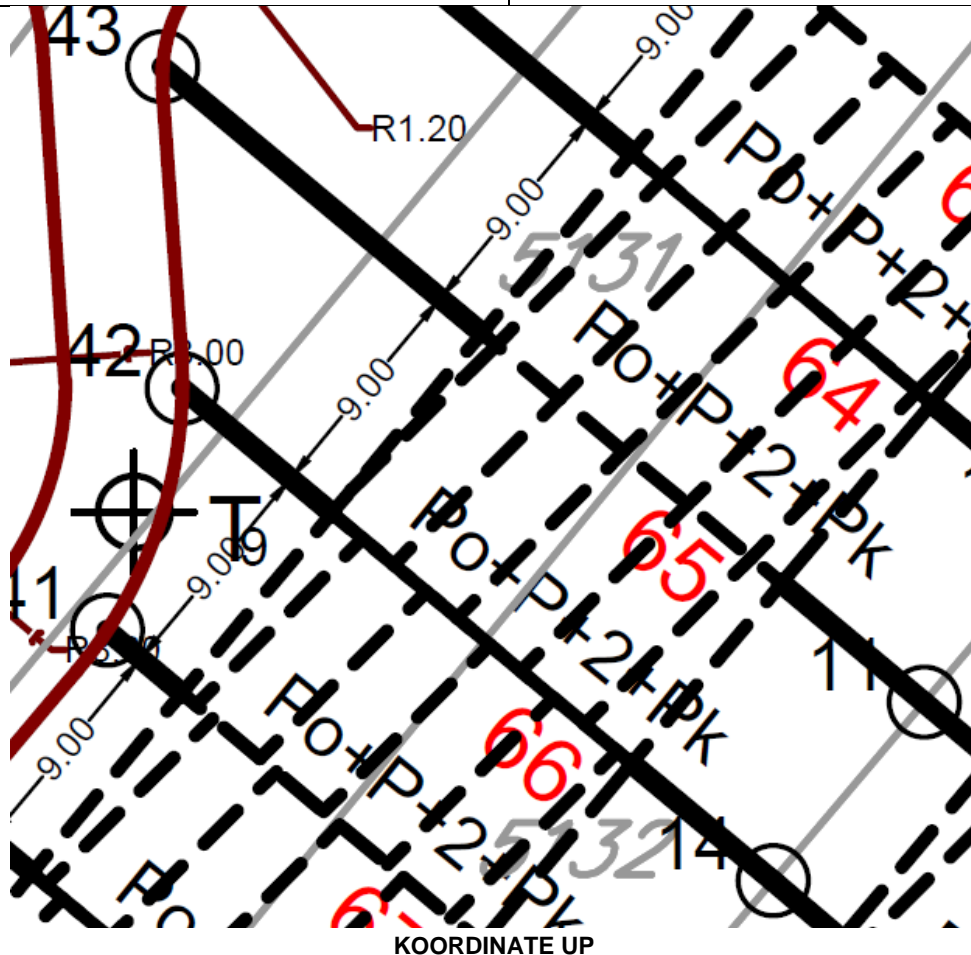
S površine za stanovanje malih gustina

GRAFIČKI PRILOG – Namjena površina	2
Izvod iz DUP-a „Zabjelo B1“ u Podgorici za urbanističku parcelu UP 65 zona B	



-  granica urbanističke parcele sa tačkama
-  granica urbanističke zone
-  P+1 spratnost objekta
-  planirani objekat

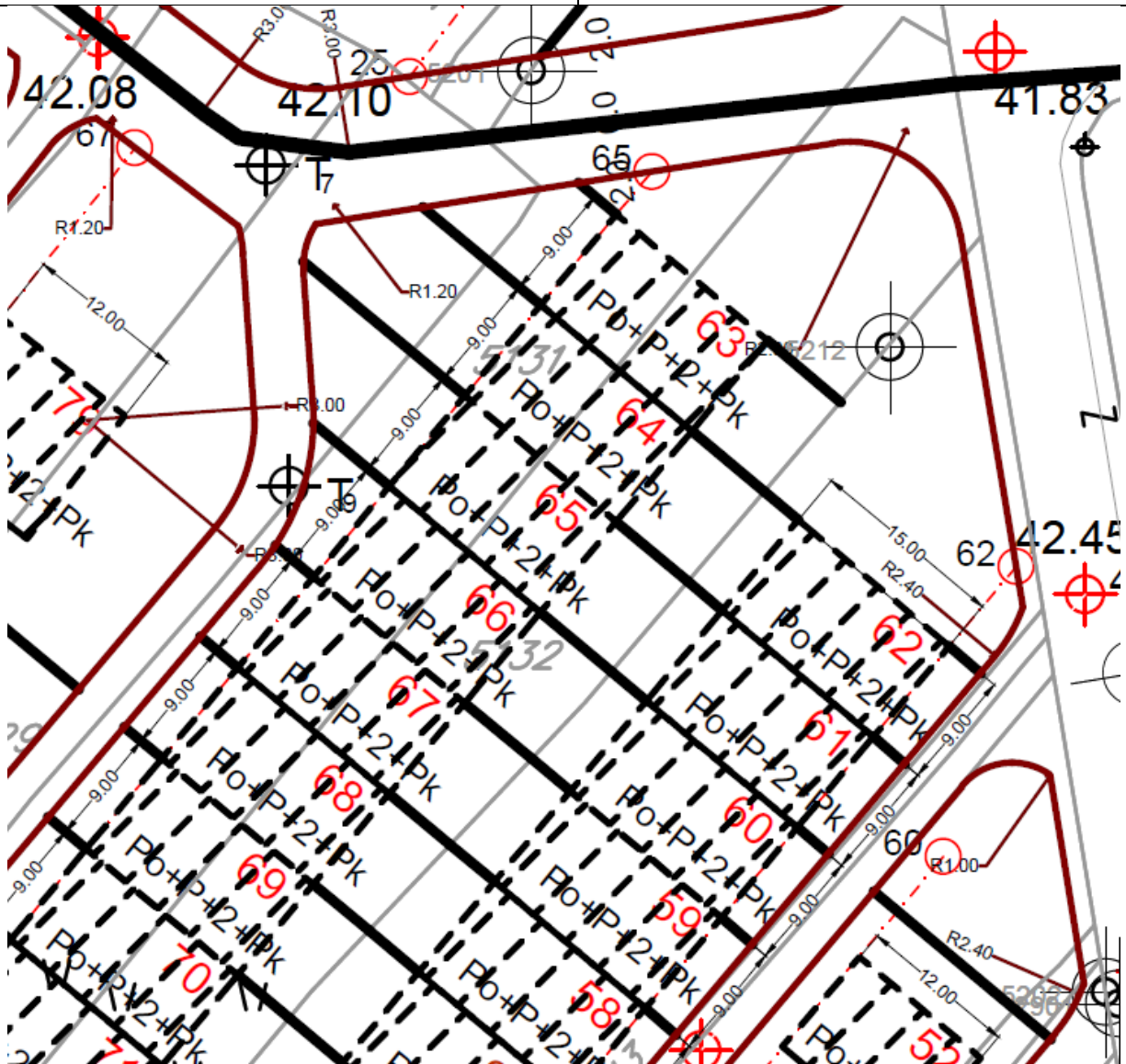
GRAFIČKI PRILOG – Plan parcelacije	3
Izvod iz DUP-a „Zabjelo B1“ u Podgorici za urbanističku parcelu UP 65 zona B	



Br. parcele	Tačka	X	Y
UP 65	42	6602719.93	4697901.28
Površina: 304,32 m ²	43	6602719.18	4697913.62
	11	6602748.45	4697889.23
	14	6602742.64	4697882.36

KOORDINATE PRAVCA GL
 X=6602745.69 Y=4697920.47
 X=6602677.36 Y=4697838.53

GRAFIČKI PRILOG – KOORDINATE UP I GL		4
Izvod iz DUP-a „Zabjelo B1“ u Podgorici za urbanističku parcelu UP 65 zona B		



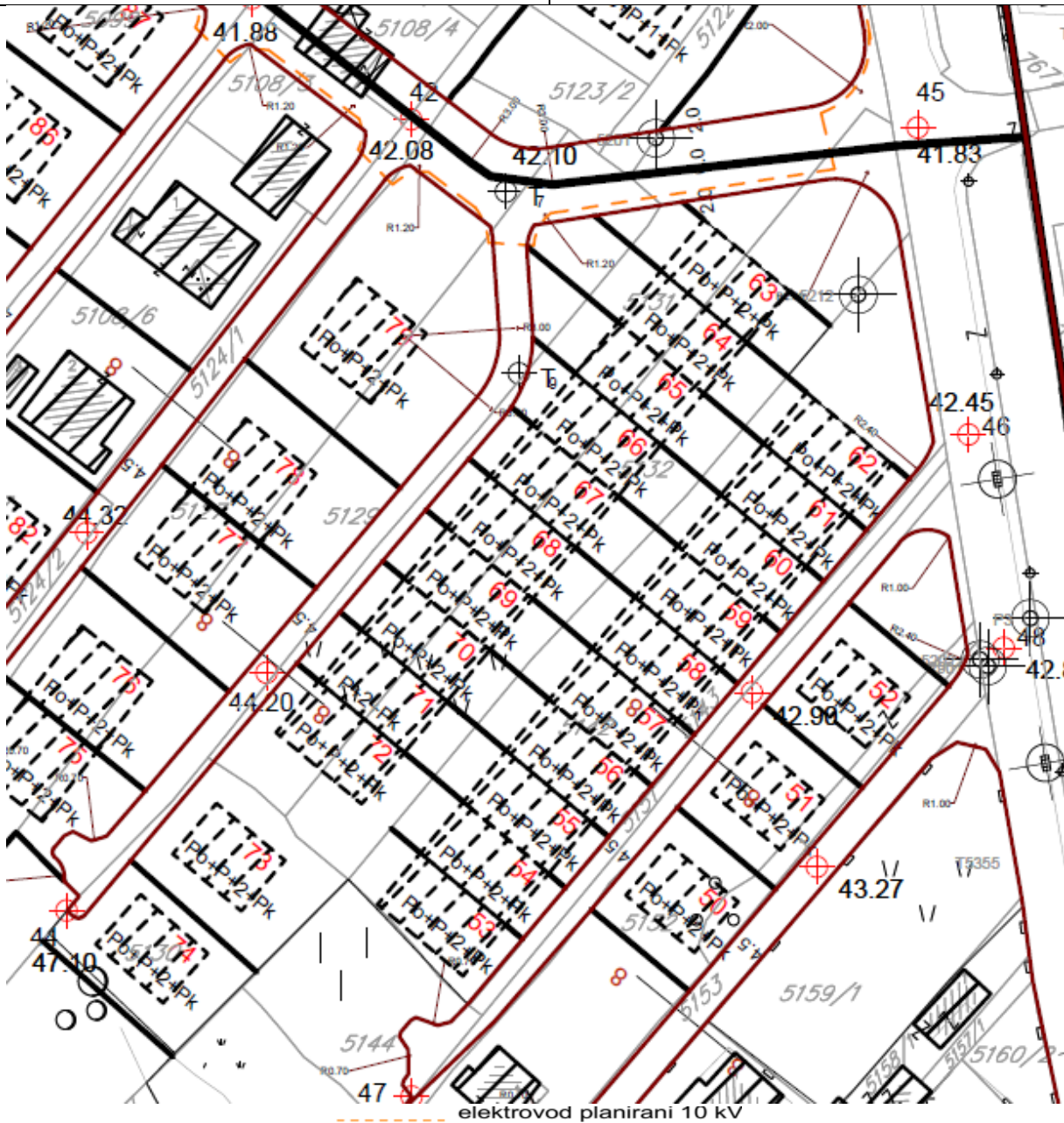
- granica urbanističke parcele sa tačkama
- granica urbanističke zone
- P+1** spratnost objekta
- oznaka zone
- građevinska linija
- planirani objekat

GRAFIČKI PRILOG – Plan nivelacije	5
Izvod iz DUP-a „Zabjelo B1“ u Podgorici za urbanističku parcelu UP 65 zona B	



GRAFIČKI PRILOG – Saobraćajna infrastruktura

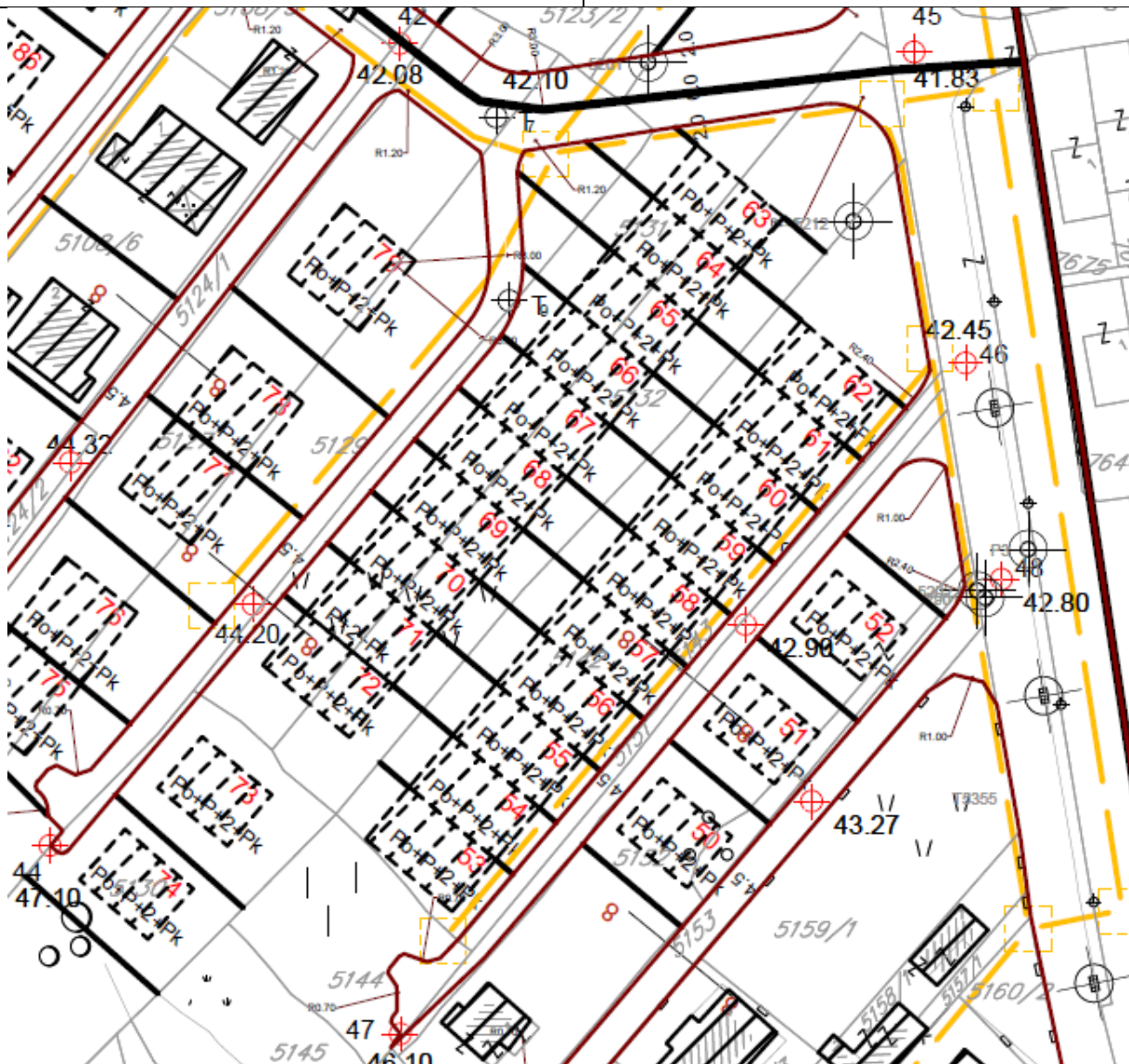
Izvod iz DUP-a „Zabjelo B1“ u Podgorici
za urbanističku parcelu UP65 **zona B**





-  postojeća TS
-  planirana TS

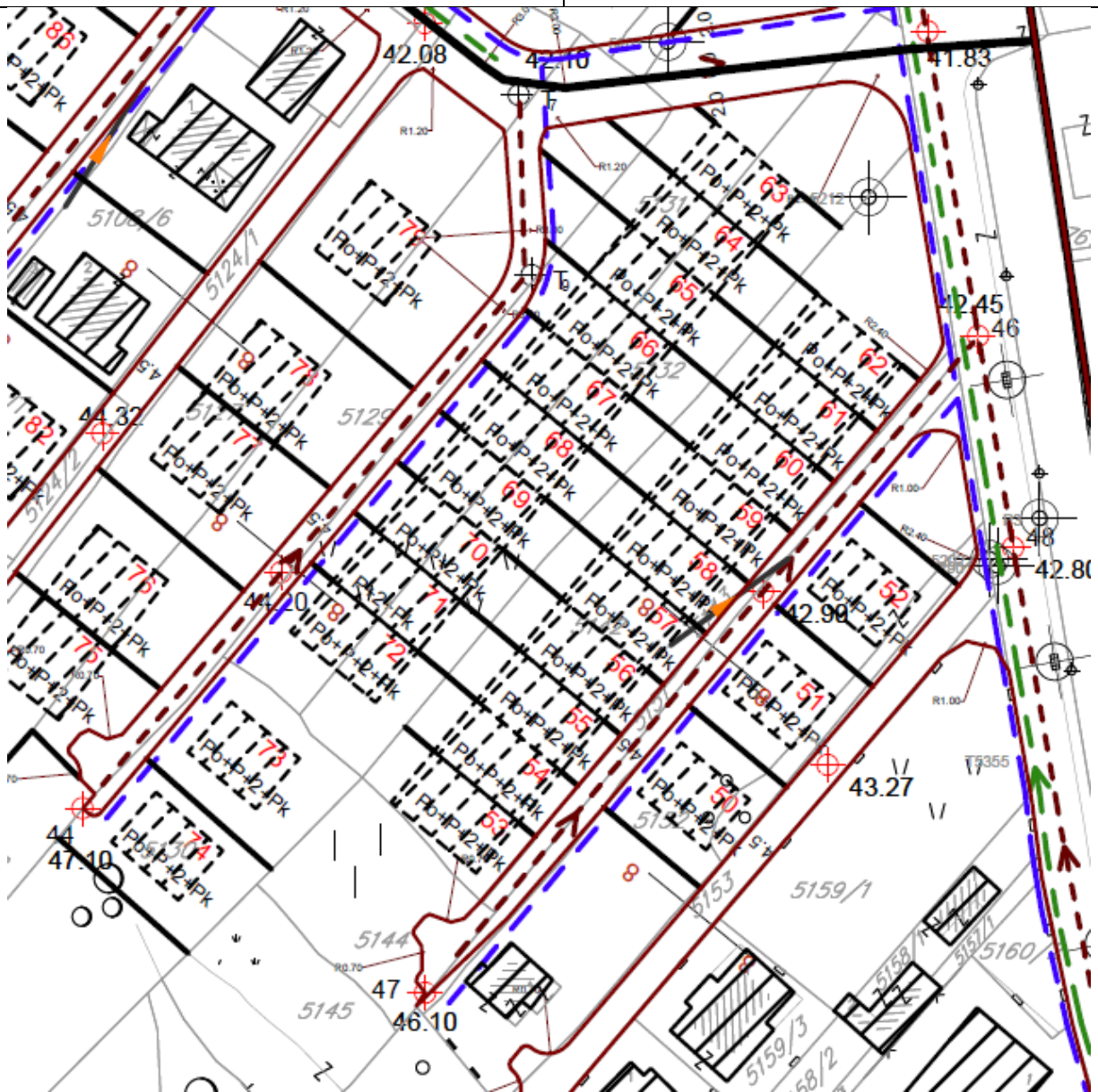
GRAFIČKI PRILOG – Elektroenergetska infrastruktura

Izvod iz DUP-a „Zabjelo B1“ u Podgorici
za urbanističku parcelu UP 65 zona B



-  TK vod podzemni
-  TK vod podzemni - planirani
-  TK okno
-  TK okno planirano

GRAFIČKI PRILOG – Telekomunikaciona infrastruktura	8
Izvod iz DUP-a „Zabjelo B1“ u Podgorici za urbanističku parcelu UP65 zona B	



- vodovod
- planirani vodovod
- fekalna kanalizacija
- - - planirana fekalna kanalizacija
- atmosfera kanalizacija
- - - atmosfera kanalizacija - planirana



GRAFIČKI PRILOG – Hidrotehnička infrastruktura

Izvod iz DUP-a „Zabjelo B1“ u Podgorici
za urbanističku parcelu UP65 zona B

Crna Gora
Glavni Grad Podgorica
Sekretarijat za planiranje prostora i
održivi razvoj

Broj: 08-332/23-297/2
Podgorica, 13.01.2023.godine



-  zelenilo stambenih objekata i blokova
-  površine javne namjene

GRAFIČKI PRILOG – Pejzažna arhitektura	10
Izvod iz DUP-a „Zabjelo B1“ u Podgorici za urbanističku parcelu UP 65 zona B	

lojica



CRNA GORA
GLAVNI GRAD PODGORICA
Sekretarijat za planiranje prostora i održivi razvoj

Broj: UPI-02-041/23-889/2
 Pisarnica - Glavni grad, Podgorica
 Sekretarijat za Podgoricu, prostora i održivi razvoj
 23. 02. 2023
 Primijeno: 24. 02. 2300
 Jed. k. z. predn. br. prilog
 08-332/23-297/20
 142034-3006-16029

DOO "Vodovod i kanalizacija" Podgorica postupajući po zahtjevu **Sekretarijata za planiranje prostora i održivi razvoj**, na osnovu člana 74 Zakona o planiranju prostora i izgradnji objekata (Službeni list CG broj 64/17), člana 19 Odluke o javnom vodosnabdijevanju na teritoriji Glavnog grada (Službeni list CG – opštinski propisi br. 027/15 i 034/16), člana 10 Odluke o prikupljanju, prečišćavanju i ispuštanju otpadnih voda na teritoriji Glavnog grada (Službeni list CG – opštinski propisi br. 027/15) i člana 5 Odluke o prikupljanju i ispuštanju atmosferskih voda na teritoriji Glavnog grada (Službeni list CG – opštinski propisi br. 027/15) izdaje

TEHNIČKE USLOVE PRIKLJUČENJA NA GRADSKI VODOVOD I KANALIZACIJU

Na osnovu zahtjeva Sekretarijata za planiranje prostora i održivi razvoj broj 08-332/23-297/2 od 14.02.2023.godine, koji je kod nas evidentiran pod brojem UPI-02-041/23-889/1 od 15.02.2023. godine, za izdavanje tehničkih uslova priključenja na gradski vodovod i kanalizaciju **za izgradnju objekta stanovanja malih gustina sa mogućnošću poslovanja na UP65, u zahvatu DUP-a "Zabjelo B1" (katastarske parcele 5132/4 i 5131/4 KO Podgorica III) u Podgorici, investitora Kažić Žarka** (prema urbanističko-tehničkim uslovima 08-332/23-297/2 od 13.01.2023. godine, izdatim od strane Sekretarijata za planiranje prostora i održivi razvoj), propisujemo sljedeće tehničke uslove priključenja na gradski vodovod i kanalizaciju. U prilogu dostavljamo situaciju sa ucrtanim postojećim hidrotehničkim instalacijama na predmetnoj lokaciji. Položaj prikazanih cjevovoda je ucrtan kao spoj osovina poklopca šahtova, što ne odgovara stvarnom položaju cijevi, koji kod vodovoda može biti udaljen od osovine poklopca i par metara. Stvarni položaj mora se utvrditi uvidom u svaki šaht pojedinačno. Napominjemo da se u blizini lokacije može naići na priključne cjevovode za koje ovo društvo ne posjeduje potrebne podatke o visinskom i horizontalnom položaju, jer prilikom izgradnje ovih cjevovoda nije uradjen katastar instalacija, a na cjevovodu nijesu izvedeni vodovodni šahtovi, te u sadašnjem stanju nema mogućnosti da ih snimimo i ucrtamo njihov tačan položaj. U slučaju da priključne cijevi prolaze preko predmetne parcele, iste se moraju izmjestiti prije početka radova na objektu, a na osnovu zahtjeva investitora. Troškovi izmještanja padaju na teret investitora, a vodoinstalaterske radove izvodi isključivo "Vodovod i kanalizacija" d.o.o. Podgorica.

Predmetna urbanistička parcela je neizgrađena. UTU-ima je na UP65 planirana izgradnja objekta površine osnove 135m², spratnosti do Po+P+2+Pk. Namjena planiranog objekta je stanovanje male gustine sa mogućnošću poslovanja.

DUP-om je planirana izgradnja ulice zapadno od UP 65, u sklopu koje je planirana izgradnja vodovoda Ø100mm i fekalne kanalizacije DN200mm. Situacija DUP-om planiranog stanja – faza hidrotehnike je u prilogu urbanističko-tehničkih uslova. Za realizaciju infrastrukture je nadležna Agencija za izgradnju i razvoj Podgorice d.o.o.

a) Vodovod:

Za trajno priključenje predmetnog objekta na gradsku vodovodnu mrežu trenutno nema uslova. Priključenje postojećih i planiranih objekata na ovoj lokaciji (te i ovog objekta) moći će se ostvariti nakon izgradnje nekog od planiranih vodovoda pored predmetne lokacije, njegovog

tehničkog prijema i predaje na upravljanje i održavanje ovom Društvu. Priključak voditi isključivo javnom površinom, kada se za to steknu uslovi.

Ukoliko se naiđe na neki od priključnih cjevovoda u blizini lokacije, sa njega će se moći obezbijediti gradilišni priključak za predmetni i ostale susjedne objekte istog investitora, ukoliko to ne bude ugrožavalo uredno vodosnabdijevanje postojećih potrošača na predmetnom reonu i ukoliko se priključak može izvesti javnom površinom.

U slučaju racionalne i tehnički logične potrošnje u vodovodnom sistemu biće obezbijedjen pritisak na mjestu priključenja oko 2-2,5bar, nakon izgradnje DUP-om planiranog vodovoda.

Za registrovanje utroška vode cijelog objekta, potrebno je predvidjeti ugradnju vodomjera odgovarajućih dimenzija u šahtu ispred objekta, posebno za stambeni, posebno za poslovni dio objekta, ukoliko se planira poslovanje. Pošto se radi o objektu stanovanja male gustine sa mogućnošću poslovanja, potrebno je u šahtu ispred objekta predvidjeti ugradnju vodomjera za mjerenje utroška vode svake stambene i poslovne jedinice posebno (a nikako u objektu i samim jedinicama). Ako se radi o kolektivnom stambenom objektu, onda su uslovi za ugradnju vodomjera drugačiji. Šaht treba da bude u posjedu vlasnika, 1 do 2m od ivice parcele gledajući iz pravca mjesta priključenja na ulični cjevovod. Minimalne dimenzije svijetlog otvora šahta za vodomjer su 1.2x1.2x1.2 m (u koji se mogu smjestiti maksimalno 3 mala vodomjera), obavezno sa drenažom, penjalicama i poklopcem tako postavljenim da se pri silazu u šaht ne gazi po vodomjerima. Projektom obavezno prikazati detalj vodomjernog šahta - vodoinstalaterski i gradjevinski, sa specifikacijom i pravim dimenzijama fazonskih komada i armatura da bi dokazali usvojene dimenzije, osnovu i presjek kao i njegovu lokaciju na situaciji.

Svi vodomjeri koji se ugradjuju moraju biti klase C, sa mesinganim, horizontalnim kućištem, impulsnim mehanizmom i radio modulom za daljinsko očitavanje, sa magnetnim ventilom prije i propusnim ventilom poslije vodomjera, koji su prilagodjeni usvojenom programu i opremi d.o.o. "Vodovod i kanalizacija" Podgorice. Vodomjeri moraju biti sa horizontalnom osovinom, baždareni i moraju imati plombu Metrološkog zavoda Crne Gore sa oznakom ME.

Vodoinstalaterske radove na izradi priključka, nabavci i ugradnji vodomjera izvodi **isključivo** d.o.o. "Vodovod i kanalizacija" Podgorica po zahtjevu korisnika. U slučaju nepoštovanja navedenog, odnosno bespravnog priključenja na vodovodnu mrežu, vodovodni priključak će biti ukinut i preduzete odgovarajuće zakonske mjere.

Nakon sprovođenja postupka za dobijanje odobrenja za gradnju objekta i prijave gradnje nadležnom organu, potrebno je podnijeti zahtjev ovom društvu za dobijanje gradilišnog vodovodnog priključka, ako za to bude uslova. Ukoliko umjesto vlastitog gradilišnog priključka investitor za gradjenje koristi gradsku vodu preko svog ili tuđeg registrovanog vodomjera za domaćinstvo, ili na neki drugi način, ta potrošnja će se posebno obračunati i mora da se reguliše prije dobijanja trajnog priključka. Da bi se stekli uslovi za dobijanje trajnog priključka, potrebno je da investitor pribavi potvrdu da je objekat urađen prema revidovanoj projektnoj dokumentaciji, kao i potvrdu o izmirenim obavezama od Agencije za izgradnju i razvoj Podgorice d.o.o. i uz zahtjev za stalni priključak ih dostavi d.o.o. "Vodovod i kanalizacija" Podgorice.

b) Fekalna kanalizacija:

Gradski sistem kanalizacione mreže je separatan, tako da se ne dozvoljava upuštanje atmosferskih voda u fekalnu kanalizaciju i obrnuto.

Na predmetnoj lokaciji ne postoji izgrađena mreža gradske fekalne kanalizacije. Priključenje na fekalnu kanalizaciju moći će se obaviti nakon izgradnje predmetnim DUP-om planiranog kolektora fekalne kanalizacije i svih nizvodnih kolektora, njihovog tehničkog prijema i predaje na upravljanje i održavanje ovom društvu, kada je potrebno obnoviti zahtjev za priključenje na fekalnu kanalizaciju.

Nakon stvaranja uslova za priključenje objekta, potrebno je da se investitor ponovo javi zahtjevom za izdavanje novih uslova priključenja i saglasnosti za priključenje na fekalnu kanalizaciju. Ovi uslovi se odnose na postojeće stanje gradske infrastrukture, odnosno

nepostojanje uslova za priključenje na gradsku fekalnu kanalizaciju. Oni ne podrazumijevaju buduće stanje, te ostaje obaveza investitora da pribavi nove uslove kad se stanje na terenu promijeni. Na područjima gdje nije izgrađena javna kanalizacija, može se kao privremeno rješenje, vršiti izgradnja septičkih jama u individualnoj izgradnji. Septičke jame se grade bez ispusta i preliva sa vodonepropusnim dnom i zidovima. Izlaznu kanalizacionu cijev iz objekta i lokaciju septičke jame odrediti tako da se omogući što jednostavnije priključenje u buduću uličnu kanalizaciju.

S obzirom na to da će objekat u budućnosti biti priključen na gradsku fekalnu kanalizaciju, napominjemo da nije preporučljivo priključenje podrumskih i suterenskih etaža objekta na fekalnu kanalizaciju. U slučaju da investitor priključi pomenute etaže na kolektor fekalne kanalizacije bez prepumpavanja, "Vodovod i kanalizacija" d.o.o. Podgorica neće snositi nikakvu odgovornost od eventualnog izlivanja fekalnih voda u naprijed navedenim etažama objekata.

Ukoliko su u okviru poslovnih sadržaja u objektu predviđeni kafići, restorani ili slični sadržaji, Investitor je dužan izvršiti tretman otpadnih voda prije upuštanja istih u gradsku fekalnu kanalizaciju.

c) Atmosferska kanalizacija:

Projektom obuhvatiti rješenje odvodjenja kišnih voda sa krova objekta, kao i cijele lokacije objekta. Za rješenje odvodjenja predvidjeti izgradnju retenzionog bazena (upojni bunar ili rov) na lokaciji predmetne parcele. Dimenzije retenzionog bazena dokazati proračunom. Dimenzionisati ga za prihvatanje prvog poplavnog talasa 15-to minutne kiše intenziteta 264 l/s/ha. Kišne vode se ne smiju upuštati direktno u gradsku atmosfersku kanalizaciju, kada dođe do njene realizacije, nego prvo u retenzioni bazen, koji se preliva u gradsku atmosfersku kanalizaciju.

Takodje, napominjemo da postoji mogućnost da buduća atmosferska kanalizacija kapacitetom neće moći da primi vodu sa krovova i okolnog terena planiranih objekata. Atmosferska kanalizacija se ne projektuje na maksimalnu količinu padavina na odredjenom području za odredjeni povratni period, jer bi isto bilo neracionalno. S tim u vezi, ne možemo garantovati uredno odvodjenje atmosferskih voda u slučaju dugotrajnih kiša velikog intenziteta, koje mogu izazvati plavljenje podruma i suterena objekta.

d) Tehnička opremljenost projekta hidrotehničkih instalacija

Projekat treba da sadrži sve tekstualne i grafičke priloge za glavni projekat u skladu sa Pravilnikom o načinu izrade i sadržini tehničke dokumentacije za gradjenje objekta (Službeni list CG broj 044/18). Projekat unutrašnjih instalacija vodovoda i kanalizacije treba izraditi u skladu s pravilima struke i odredbama važeće zakonske regulative, a mora obuhvatiti interne instalacije vodovoda i kanalizacije do priključenja na gradski ulični vodovod odnosno do javne ulične kanalizacije uključujući i same spojeve sa istim.

U predmjeru radova obavezno treba razdvojiti radove na unutrašnjoj vodovodnoj instalaciji, koje obavlja izvodjač radova na objektu, od dijela vodovodnog priključka, koje izvodi d.o.o. "Vodovod i kanalizacija" Podgorica.

Projekat obavezno mora da sadrži preglednu situaciju u odgovarajućoj razmjeri, sa svim prikazanim elementima relevantnim za izbor projektnog rješenja. Svrha pregledne situacije na kojoj insistiramo kao obaveznom dijelu projekta, je da se može sagledati kako koncepcija kompletnog rješenja, tako i veza svih ostalih priloga datih projektom.

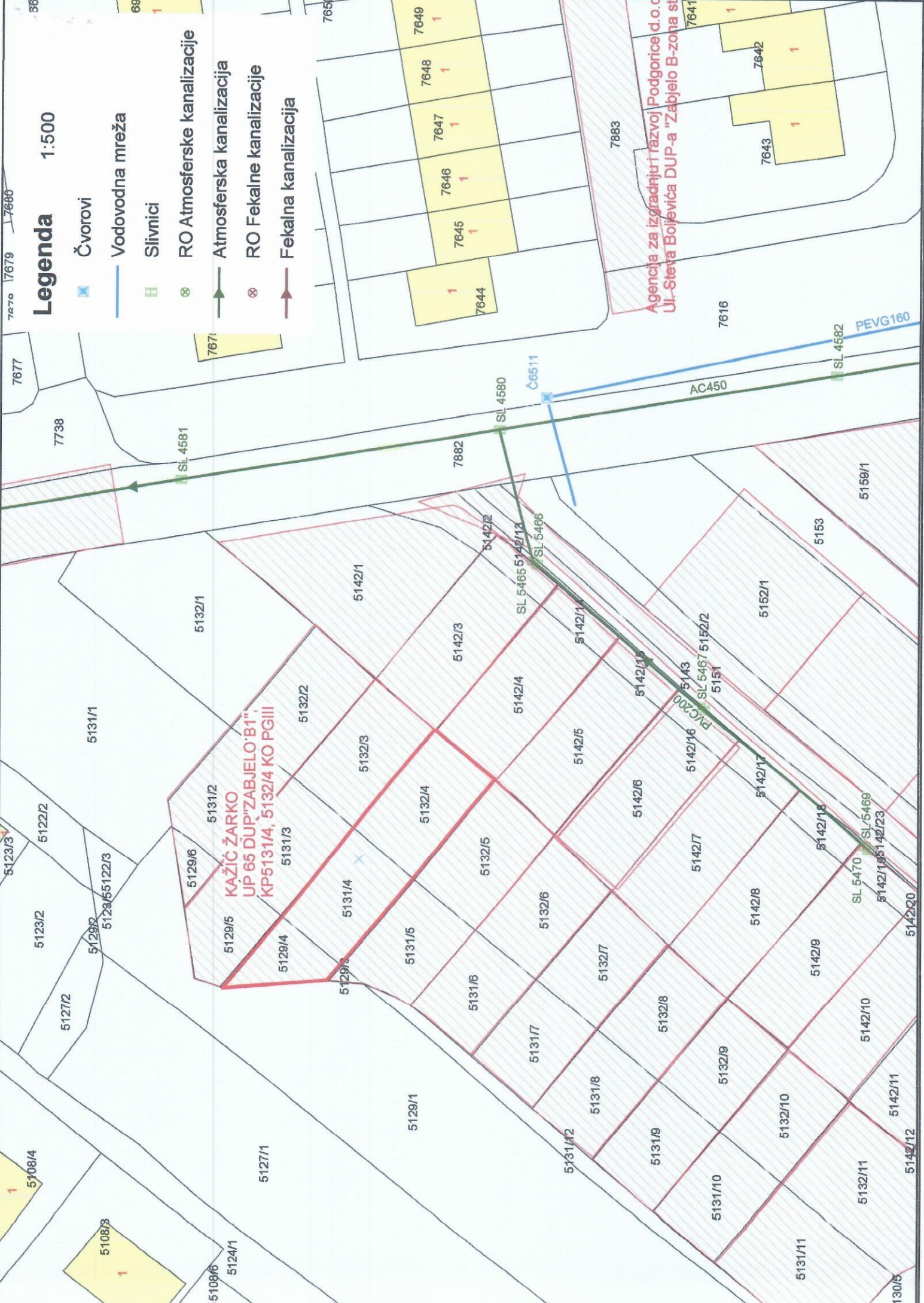
Napominjemo da je potrebno nakon obrade projektne dokumentacije u dijelu spoljnih i unutrašnjih instalacija, projekat dostaviti d.o.o. "Vodovod i kanalizacija" Podgorica na provjeru poštovanja uslova priključenja i davanja saglasnosti na projekat, kao i projekat uredjenja terena i eventualno sprinklera, ako je predviđen.

Ovi uslovi važe 6 (šest) mjeseci od dana izdavanja.

Prilog: Situacija R = 1:500

Podgorica,
23.02.2023. godine





Legenda

1:500

- Čvorovi
- Vodovodna mreža
- Slivnici
- RO Atmosferske kanalizacije
- Atmosferska kanalizacija
- RO Fekalne kanalizacije
- Fekalna kanalizacija

KAŽIČ ŽARKO
UP 65 DUP "ZABJELO B1"
KP5131/4, 5132/4 KO PGIII

Agencija za izgradnju i razvoj Podgorice d.o.o.
 Ulica Steva Bojčevića DUP-a "Zabjelo B-zona st..."



UPRAVA ZA KATASTAR
I DRŽAVNU IMOVINU

CRNA GORA

PODRUČNA JEDINICA
PODGORICA

Broj: 101-919-6741/2023

Datum: 15.02.2023.

KO: PODGORICA III

Na osnovu člana 173 Zakona o državnom premjeru i katastru nepokretnosti ("Sl. list RCG" br. 29/07, "Sl. list CG" br. 73/10, 032/11, 040/11, 043/15, 037/17 i 17/18), postupajući po zahtjevu SEKRET ZA URBAN 101-917/23-522, , za potrebe izdaje se

LIST NEPOKRETNOSTI 1861 - IZVOD

Podaci o parcelama									
Broj	Podbroj	Broj zgrade	Plan Skica	Datum upisa	Potes ili ulica i kućni broj	Način korišćenja Osnov sticanja	Bon. klasa	Površina m ²	Prihod
5130	1		51 7	24/05/2021	ZANOSIJER	Sume 3. klase NASLJEDE		416	1.25
5130	2		51 7	18/02/2021	ZANOSIJER	Sume 3. klase NASLJEDE		234	0.70
5130	4		51 7	24/05/2021	ZANOSIJER	Gradjevinska parcela NASLJEDE		365	0.00
5130	5		51 7	24/05/2021	ZANOSIJER	Gradjevinska parcela NASLJEDE		416	0.00
5130	6		51 7	24/05/2021	ZANOSIJER	Sume 3. klase NASLJEDE		40	0.12
5131	1		51 7	24/05/2021	ZANOSIJER	Livada 2. klase NASLJEDE		772	5.10
5131	2		51 7	24/05/2021	ZANOSIJER	Gradjevinska parcela NASLJEDE		114	0.00
5131	3		51 7	24/05/2021	ZANOSIJER	Gradjevinska parcela NASLJEDE		115	0.00
5131	4		51 7	24/05/2021	ZANOSIJER	Gradjevinska parcela NASLJEDE		115	0.00
5131	5		51 7	24/05/2021	ZANOSIJER	Gradjevinska parcela NASLJEDE		111	0.00
5131	6		51 7	24/05/2021	ZANOSIJER	Gradjevinska parcela NASLJEDE		103	0.00
5131	7		51 7	24/05/2021	ZANOSIJER	Gradjevinska parcela NASLJEDE		104	0.00
5131	8		51 7	24/05/2021	ZANOSIJER	Gradjevinska parcela NASLJEDE		105	0.00
5131	9		51 7	24/05/2021	ZANOSIJER	Gradjevinska parcela NASLJEDE		106	0.00
5131	10		51 7	24/05/2021	ZANOSIJER	Gradjevinska parcela NASLJEDE		107	0.00
5131	11		51 7	24/05/2021	ZANOSIJER	Gradjevinska parcela NASLJEDE		203	0.00
5131	12		51 7	24/05/2021	ZANOSIJER	Livada 2. klase NASLJEDE		100	0.66
5132	1		51 7	24/05/2021	ZANOSIJER	Njiva 2. klase NASLJEDE		340	4.49
5132	2		51 7	24/05/2021	ZANOSIJER	Gradjevinska parcela NASLJEDE		132	0.00
5132	3		51 7	24/05/2021	ZANOSIJER	Gradjevinska parcela NASLJEDE		132	0.00
5132	4		51 7	24/05/2021	ZANOSIJER	Gradjevinska parcela NASLJEDE		130	0.00
5132	5		51 7	24/05/2021	ZANOSIJER	Gradjevinska parcela NASLJEDE		128	0.00
5132	6		51 7	24/05/2021	ZANOSIJER	Gradjevinska parcela NASLJEDE		123	0.00
5132	7		51 7	24/05/2021	ZANOSIJER	Gradjevinska parcela NASLJEDE		117	0.00

Podaci o parcelama									
Broj	Podbroj	Broj zgrade	Plan Skica	Datum upisa	Potes ili ulica i kućni broj	Način korišćenja Osnov sticanja	Bon. klasa	Površina m ²	Prihod
5132	8		51 7	24/05/2021	ZANOSIJER	Gradjevinska parcela NASLJEDE		111	0.00
5132	9		51 7	24/05/2021	ZANOSIJER	Gradjevinska parcela NASLJEDE		109	0.00
5132	10		51 7	24/05/2021	ZANOSIJER	Gradjevinska parcela NASLJEDE		109	0.00
5132	11		51 7	24/05/2021	ZANOSIJER	Gradjevinska parcela NASLJEDE		215	0.00
								5172	12.31

Podaci o vlasniku ili nosiocu			
Matični broj - ID broj	Naziv nosioca prava - adresa i mjesto	Osnov prava	Obim prava
	KAŽIĆ DUŠAN ŽARKO	Susvojina	8/35
	BEGOVIĆ MILADIN ŽELJKA	Susvojina	1/175
	MUGOŠA JOVAN ANDRIJA	Susvojina	1/70
	MUGOŠA JOVAN BOŠKO	Susvojina	1/70
	RAMOVIĆ ALEKSA BRANKA	Susvojina	1/35
	BAŠANOVIĆ VESELIN DJORDIJE	Susvojina	1/70
	KAŽIĆ GOLUB	Susvojina	1/28
	NENEZIĆ MILADIN JADRANKA	Susvojina	1/175
	KAŽIĆ NADA	Susvojina	1/30
	KAŽIĆ NATAŠA	Susvojina	1/35
	KAŽIĆ NEVENKA	Susvojina	1/30
	KAŽIĆ BLAŽO NIKOLA	Susvojina	8/35
	KAŽIĆ PREDRAG	Susvojina	1/28
	VUKČEVIĆ VESELIN RADMILA	Susvojina	1/70
	DRAGICEVIĆ DUŠAN DESANKA, RODJ.KAŽIĆ	Susvojina	1/5
	SEKULIĆ BRANKO SONJA	Susvojina	1/70
	UZELAC MILADIN SUZANA	Susvojina	1/175
	RADEVIĆ MILADIN SVETLANA	Susvojina	1/175
	KAŽIĆ TATJANA	Susvojina	1/30
	PETRANOVIĆ MILADIN VJERA	Susvojina	1/175
	KLIKOVAC BRANKO VOJKAN	Susvojina	1/70

Ne postoje tereti i ograničenja.



Naplata takse je oslobođena na osnovu člana 17 Zakona o administrativnim taksama ("Sl.list CG, br. 18/19). Naplata naknade oslobođena je na osnovu člana 174 Zakona o državnom premjeru i katastru nepokretnosti ("Sl. list RCG" br. 29/07, "Sl. list CG" br. 73/10, 032/11, 040/11, 043/15, 037/17 i 17/18).

Načelnik:

Slavica Bobičić, dipl. prav



CRNA GORA

UPRAVA ZA KATASTAR I DRŽAVNU IMOVINU

PODRUČNA JEDINICA: PODGORICA

Broj: 101-917/23-522

Datum: 21.02.2023.



Katastarska opština: PODGORICA III

Broj lista nepokretnosti: 1861

Broj plana: 13,14,45,46

Parcele: 5130/1, 5131/1, 5131/2, 5131/3, 5131/4

5131/5, 5131/6, 5131/7, 5131/8, 5131/9

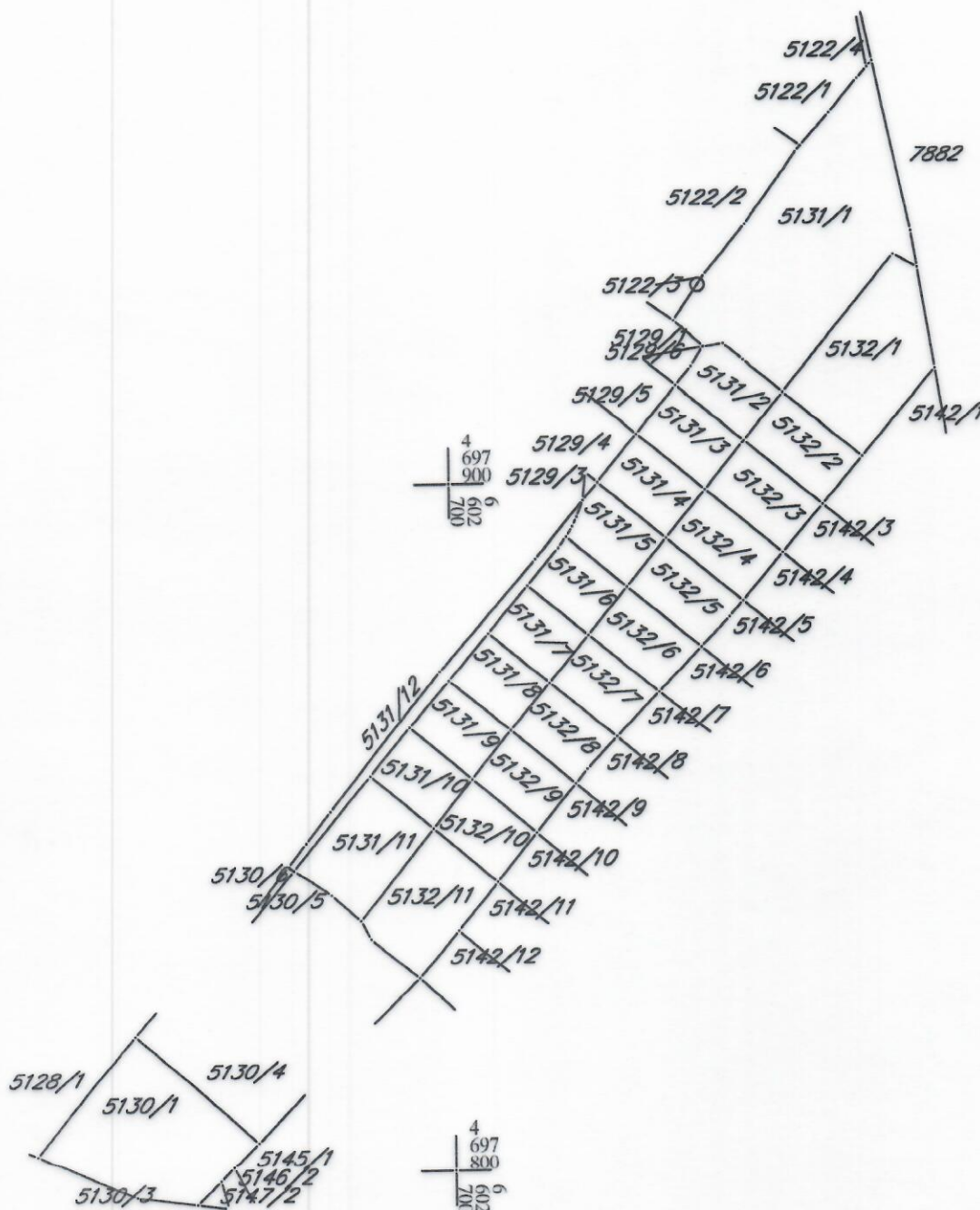
5131/10, 5131/11, 5131/12, 5132/1

5132/2, 5132/3, 5132/4, 5132/5, 5132/6

5132/7, 5132/8, 5132/9, 5132/10, 5132/11

KOPIJA PLANA

Razmjera 1: 1000



IZVOD IZ DIGITALNOG PLANA
Obradio:

