

Crna Gora
Glavni Grad Podgorica
Sekretarijat za planiranje prostora i održivi razvoj



broj: 08-332/23-68
Podgorica, 20.01.2023. godine

Sekretarijat za planiranje prostora i održivi razvoj Glavnog grada, na osnovu člana 74 Zakona o planiranju prostora i izgradnji objekata ("Službeni list Crne Gore", br. 064/17 od 06.10.2017., 044/18 od 06.07.2018., 063/18 od 28.09.2018., 011/19 od 19.02.2019., 082/20 od 06.08.2020.), Uredbe o povjeravanju dijela poslova Ministarstva ekologije, prostornog planiranja i urbanizma jedinicama lokalne samouprave ("Službeni list Crne Gore", br. 087/18 od 31.12.2018, 028/19 od 23.05.2019, 075/19 od 30.12.2019, 116/20 od 04.12.2020, 076/21 od 09.07.2021., 141/21 od 30.12.2021., 151/22 od 30.12.2022.), Detaljnog urbanističkog plana „Gorica C” u Podgorici („Službeni list Crne Gore – opštinski propisi", broj 40/19), na zahtjev privrednog društva **CAPITAL INVEST DOO, izdaje**

URBANISTIČKO TEHNIČKE USLOVE ZA IZRADU TEHNIČKE DOKUMENTACIJE

ZA IZGRADNJU OBJEKTA NA URBANISTIČKOJ PARCELI 3.20, U ZAHVATU DETALJNOG URBANISTIČKOG PLANA "GORICA C" U PODGORICI

1	PODNOŠILAC ZAHTEVA	CAPITAL INVEST DOO
----------	---------------------------	---------------------------

2	POSTOJEĆE STANJE Uvidom u list nepokretnosti broj 5923, konstatovano je sljedeće: Površina katastarske parcele broj 2415/1 KO Podgorica II, iznosi 248,00m ² . Naziv nosioca prava: <ul style="list-style-type: none">CAPITAL INVEST DOO PODGORICA - svojina 1/1. Podaci o teretima i ograničenjima: <ul style="list-style-type: none">Ne postoje tereti i ograničenja. List nepokretnosti broj 5923 i kopija plana izdata od strane Uprave za katastar i državnu imovinu, Područna jedinica Podgorica, su sastavni dio ovih urbanističko tehničkih uslova.
----------	--

3	PLANIRANO STANJE
----------	-------------------------

3.1.	Namjena parcele odnosno lokacije
-------------	---

	Planirana namjena urbanističke parcele je: POVRŠINE ZA STANOVANJE . <ul style="list-style-type: none">Stanovanje je definisano kao pretežna namena i to kao porodično, osim u okviru UP 3.13, 3.23b, 3.23c, 3.23d i 3.30 gde se planira višeporodično stanovanje. U okviru stanovanja kao pretežne namene moguća je organizacija stanovanja ili stanovanja i delatnosti. Delatnosti se mogu organizovati u kombinaciji sa stanovanjem u istom objektu i to u prizemnim etažama (odnosno
--	--

	<p>suterenima zavisno od konfiguracije terena) eventualno na spratu s tim da ne zauzimaju više od 30% ukupne površine objekta. Realizacija dela prostora opredeljenog za delatnosti je fazna i prepušta se investitoru.</p> <ul style="list-style-type: none"> ▪ Delatnosti koje su u kombinaciji sa stanovanjem moraju biti kompatibilne sa istim odnosno da ne ugrožavaju funkciju stanovanja i životne sredine. Pre svega to su trgovina, ugostiteljstvo, usluge i slični sadržaji koji služe svakodnevnim potrebama stanovnika.
3.2.	Pravila parcelacije – Urbanistička parcela
	<p>Parcelacija je definisana Planom parcelacije. U grafičkom prilogu su dati svi potrebni analitičko geodetski elementi za obeležavanje urbanističkih parcela.</p> <p><i>Precizan podatak, o učešću površine katastarske parcele u površini urbanističke parcele, biće definisan Elabortom parcelacije po planskom dokumentu, koji izrađuje preduzeće ovlašćeno za geodetske poslove, nakon čega je Elabort neophodno ovjeriti u Upravi za katastar i državnu imovinu - Područna jedinica Podgorica.</i></p>
3.3.	Građevinska i regulaciona linija, odnos prema susjednim parcelama
	<p>Građevinska linija je linija na zemlji (GL 1) i predstavlja liniju do koje se može graditi.</p> <p>Regulaciona linija je linija koja deli javnu površinu od površina namenjenih za druge namene.</p> <p>Rastojanje između dve regulacione linije definiše profil saobraćajno infrastrukturnog koridora. Regulaciona linija je predstavljena na grafičkim priložima „Plan parcelacije, regulacije i nivelacije“, „Plan saobraćaja, nivelacije i regulacije“ i „Smernice za sprovođenje planskog dokumenta“.</p>

	<p>PREPORUKE ZA SMANJENJE UTICAJA I ZAŠTITU OD ZEMLJOTRESA, KAO I DRUGE USLOVE ZA ZAŠTITU OD ELEMENTARNIH NEPOGODA I TEHNIČKO-TEHNOLOŠKIH I DRUGIH NESREĆA</p> <p><u>Zaštita od potresa</u></p> <p>Mere zaštite od seizmičkih razaranja obuhvataju sve preporuke za planiranje i projektovanje koje su iznesene u ovoj dokumentaciji, a odnose se na planiranje i funkcionalni zoning, planiranje i projektovanje infrastrukturnih sistema, lociranje i fundiranje, tj izgradnju objekata. Ove mere su u skladu sa rezultatima i preporukama "Elaborata o seizmološkim podlogama i seizmičkoj mikroneonizaciji područja Crne Gore". Pored toga, na predmetnom području obavezno je sprovođenje inženjersko - geoloških, seizmičkih i geofizičkih ispitivanja terena na kome će se graditi novi objekti.</p> <p><u>Zaštita od požara</u></p> <p>Radi zaštite od požara planirani novi objekti moraju biti realizovani prema Zakonu o zaštiti i spašavanju (Službeni list CG br. 13/07, 05/08, 86/09, 32/11 i 54/16) i odgovarajućim tehničkim protivpožarnim propisima, standardima i normativima, tako da ukupnom realizacijom ne bude pogoršana ukupna protivpožarna bezbednost prostora, a na slobodnom prostoru oko planiranih objekata mora biti ugrađena odgovarajuća hidrantska mreža prema Pravilniku o tehničkim normativima za hidrantsku mrežu za gašenje požara. ("Sl.list SFRJ", br. 30/91).</p> <p>Objekti moraju biti realizovani u skladu sa Pravilnikom za elektroinstalacije niskog napona ("Sl.list SRJ", br.28/95) i Pravilnikom za zaštitu objekata od atmosferskog pražnjenja ("Sl. list SRJ",br.11/96).</p> <p>Planskim rešenjem objekti su locirani tako da je svakom objektu obezbeđen pristupni put za vatrogasna vozila, shodno Pravilniku za pristupne puteve. Objekti su locirani tako da ne postoji međusobna ugroženost.</p> <p>Prilikom izrade investiciono – tehničke dokumentacije obavezna je izrada projekata ili elaborata zaštite od požara (i eksplozija ako se radi o objektima u kojima su definisane opasnosti od požara i eksplozija), planova zaštite i spašavanja prema izrađenoj proceni ugroženosti za svaki hazard posebno i na navedeno se moraju pribaviti odgovarajuća mišljenja i saglasnosti u skladu sa Zakonom.</p>
4	

5	USLOVI I MJERE ZAŠTITE ŽIVOTNE SREDINE
	Za sve objekte koji podležu izradi Elaborata o proceni uticaja na životnu sredinu neophodno je sprovesti postupak izrade, a prema važećem Zakonu o životnoj sredini Zakonu o proceni uticaja na životnu sredinu, kao i svim važećim pravilnicima vezanim za ovu oblast.

6	USLOVI ZA PEJZAŽNO OBLIKOVANJE
	<p>Zelenilo stambenih objekata i blokova</p> <p>Blokovsko zelenilo kao kategorija zelenih površina može se smatrati jednom od najvažnijih kategorija zelenila grada, a jedan od razloga je taj što se veliki deo aktivnosti gradskog stanovništva odvija upravo u stambenom bloku. Minimalan procenat zelenila je 30%. Prostor unutar stambenih blokova i objekata potrebno je oplemeniti zelenilom koje pored estetskih ima izražene i druge funkcije: socijalne, zaštitne, rekreacione i dr. U okviru ovog zelenila treba predvideti: pešačke staze, travnjake za igru i odmor, prostor za igru dece i rekreaciju odraslih, kao i zelenilo parking prostora i „niša“ za kontejnere. Pešačke komunikacije, staze i aleje na teritoriji stambenog bloka projektuju se vodeći računa o najkraćim pravcima ka glavnim sadržajima. U tom smislu otvorene površine bloka neophodno je, dobrom organizacijom prostora, učiniti prijatnim mestom, kako za igru dece, tako i za miran odmor odraslih, ali i prolaznicima, koji su upućeni ka nekim drugim sadržajima. Prilikom projektovanja voditi računa o izboru vrsta, osunčanosti, položaju drveća u odnosu na objekte i instalacije, izboru mobilijara, funkcionalnosti pešačkih staza i platoa i izboru zastora.</p> <p>U zavisnosti od procentualne zastupljenosti stambenih jedinica, zavisi i način organizovanja blokovskog zelenila. Prilikom izgradnje zelenih površina formirati grupacije četinara i lišćara, koristiti soliternu sadnju za naglašavanje ulaza, obezbediti travne površine i izbegavati vrste sa plitkim korenima. Kompozicija zelenila na ovim površinama treba da se odlikuje jednostavnim oblicima i čistim koloritnim rešenjima, ne treba primenjivati mnoštvo biljnih vrsta, obilje različitih prostornih oblika i kombinacije boja. Radi boljeg održavanja koristiti vrste koje ne zahtevaju specijalne uslove. Miran odmor i pasivnu rekreaciju planirati u neposrednom okruženju.</p> <p>Koncept otvorenih površina tj. izgradnja „zelenog bloka“ daje opštu atmosferu naselju i predstavlja okosnicu slike naselja.</p>

7	SMJERNICE ZA ZAŠTITU PRIRODNIH I PEJZAŽNIH VRIJEDNOSTI I KULTURNE BAŠTINE
	U okviru predmetnog prostora potrebno je poštovati odredbe i metodologiju zaštite spomenika kulture koji su postavljeni u Zakonu o zaštiti kulturnih dobara („Sl.list CG 49/10, 40/11, 44/17“, posebno članovi 87 i 88). U slučaju pronalaženja nalaza od arheološkog značaja, sve radove treba prekinuti i obavestiti Ministarstvo kulture i Upravu za zaštitu kulturnih dobara, kako bi se preduzele sve potrebne mere za njihovu zaštitu, shodno zakonu.

8	USLOVI ZA LICA SMANJENE POKRETLJIVOSTI I LICA SA INVALIDITETOM
	Potrebno je obezbediti pristup svakom objektu koji će koristiti lica smanjene pokretljivosti, takođe nivelaciju svih pešačkih staza i prolaza raditi u skladu sa važećim Pravilnikom o bližim uslovima i načinu prilagođavanja objekata za pristup i kretanje lica smanjene pokretljivosti i lica sa invaliditetom („Sl.list CG“, br.48/13 i 44/15).

9	USLOVI ZA PRIKLJUČENJE NA INFRASTRUKTURU
9.1.	Uslovi priključenja na elektroenergetsku infrastrukturu
	<p>Elektroenergetske instalacije objekata projektovati odnosno izvesti prema:</p> <ul style="list-style-type: none"> ▪ Pravilniku o tehničkim normativima za elektroinstalacije niskog napona ("Sl. list SRJ", broj 28/95); ▪ Pravilniku o tehničkim normativima za zaštitu objekata od atmosferskog pražnjenja ("Sl. list SRJ", broj 11/96);

	<ul style="list-style-type: none"> ▪ Jugoslovenskim standardima - Električne instalacije u zgradama; Zahtjevi za bezbjednost JUS NB2741, JUSNB2743 JUSNB2752, kao i svim drugim važećim pravilnicima i standardima za ovu vrstu objekata. <p>Pri izradi projekta poštovati Tehničke preporuke EPCG (koje su dostupne na sajtu EPCG):</p> <ul style="list-style-type: none"> ▪ Tehnička preporuka za priključenje potrošača na niskonaponsku mrežu TP-2 (dopunjeno izdanje); ▪ Tehnička preporuka – Tipizacija mjernih mjesta. <p>Mjesto i način priključenja objekta na elektroenergetsku mrežu odrediće, nakon izrade projektne dokumentacije, stručne službe CEDIS-a.</p> <p>Detaljne podatke o snabdjevenosti planiranih kapaciteta u zahvatu planskog dokumenta elektroenergetskom infrastrukturom potrebno je preuzeti iz tekstualnog i grafičkog dijela Detaljnog urbanističkog plana "Gorica C".</p>
9.2.	Uslovi priključenja na vodovodnu i kanalizacionu infrastrukturu
	Instalacije vodovoda i kanalizacije projektovati u svemu prema važećim propisima i normativima i Tehničkim uslovima priključenja na gradski vodovod i kanalizaciju, izdatim od strane "Vodovod i kanalizacija" doo Podgorica.
9.3.	Uslovi priključenja na saobraćajnu infrastrukturu
	Prikazano na grafičkom prilogu 8 ovih UTU-a.
9.4.	Uslovi priključenja na telekomunikacionu infrastrukturu
	<ul style="list-style-type: none"> ▪ Propisi u skladu sa kojima se obavlja izrada tehničke dokumentacije nalaze se na sajtu http://www.ekip.me/regulativa; ▪ Podaci o postojećem stanju elektronske komunikacione infrastrukture nalaze se na sajtu http://ekinfrastuktura.ekip.me/ekip.me; ▪ Pristup georeferenciranoj bazi podataka elektronske komunikacione infrastrukture moguć je preko web portala http://ekinfrastuktura.ekip.me/ekip/login.jsp.

10	POTREBA IZRADE GEODETSKIH, GEOLOŠKIH (GEOTEHNIČKIH, INŽENJERSKO-GEOLOŠKIH, HIDROGEOLOŠKIH, GEOMEHANIČKIH I SEIZMIČKIH) PODLOGA, KAO I VRŠENJA GEOTEHNIČKIH ISTRAŽNIH RADOVA I DRUGIH ISPITIVANJA
	Prije izrade tehničke dokumentacije, shodno članu 7 Zakona o geološkim istraživanjima "Sl. list RCG", br. 28/93, 27/94, 42/94, 26/07, 38/11), provjeriti potrebu izrade Projekta geoloških istraživanja tla za predmetnu lokaciju i Elaborata o rezultatima izvršenih geoloških istraživanja.

URBANISTIČKI PARAMETRI	
Oznaka urbanističke parcele	3b.20
Površina urbanističke parcele	247,83m² <i>(utvrđeno kartografskim mjerenjem sa grafičkog priloga Plana)</i>
Parametri gradnje	Napomena: U tekstualnom dijelu Plana, parametri gradnje u bloku 3, nisu dati tabelarno.
Indeks zauzetosti	Indeks zauzetosti zemljišta je parametar koji pokazuje zauzetost građevinskog zemljišta na nivou urbanističke parcele. U zauzetost parcele uključene su površine pod objektima. U zauzetost parcele ne uključuju se površine pod stazama, bazenima i drugim mobilijarom.
Indeks izgrađenosti	Indeks izgrađenosti zemljišta je parametar koji pokazuje intenzitet izgrađenosti, odnosno iskorišćenosti građevinskog zemljišta na nivou urbanističke parcele i bloka.

Spratnost objekta	Su+P+1+Pk (na grafičkom prilogu)
Visinska regulacija	
<p>Najveća visina etaže za obračun visine građevine, merena između gornjih kota međуетаžnih konstrukcija iznosi:</p> <ul style="list-style-type: none"> ▪ za garaže i tehničke prostorije do 3,0 m odnosno u skladu sa potrebama tehničke prostorije; ▪ za stambene etaže do 3,5 m; ▪ za poslovne etaže do 4,5 m. <p>Kod novih objekata kota poda prizemlja za objekte stanovanja može biti od 0-1.0m, a za objekte u okviru kojih se obavljaju delatnosti maksimalno 0.2m od kote konačno uređenog i nivelisanog terena oko objekta, a koji je u funkciji planirane nivelacije saobraćajnice u kontaktu.</p> <p>Ako se objekat nalazi na kosom terenu, ulaz u objekat može biti smešten na bilo kojoj visini, ili etaži objekta. Činjenicom da je ulaz po visini na nekoj drugoj visini ili etaži objekta, to se visini, ili etaži objekta ne daje pravo da bude smatrana prizemljem objekta i da se visine, ili etaže ispod nje smatraju etažama suterena (prvom, drugom, itd.), a iznad nje spratovima (+1... itd.). Različita pozicija uzlaza u zgradu po visini ne menja ovim odredbama određeni broj visina, ili broj etaža objekta.</p>	
Parametri za parkiranje odnosno garažiranje vozila	
<p>Potrebe za parkiranjem zadovoljiti prema normativima datim u okviru poglavlja „Saobraćajna infrastruktura”.</p> <p>Normativi za parkiranje za osnovne grupe gradskih sadržaja:</p> <ul style="list-style-type: none"> ▪ stanovanje na 1.000 m² - 15 pm (lokalni uslovi min. 12, a max. 18 pm) ▪ poslovanje na 1.000 m² - 30 pm (10-40 pm) ▪ trgovina na 1.000 m² - 60 pm (40-80 pm) ▪ restorani na 1.000 m² - 120 pm (40-200 pm). <p>Najmanje 5% parking mesta nameniti licima sa posebnim potrebama (u skladu sa važećim pravilnikom).</p>	
Urbanističko tehnički uslovi za izgradnju novih objekata	
<ul style="list-style-type: none"> ▪ <u>BLOK 3</u> ▪ <u>Stanovanje</u> <ul style="list-style-type: none"> ▪ Objekte postavljati kao: <ul style="list-style-type: none"> ▪ slobodnostojeće na parceli. ▪ Maksimalna planirana spratnost do P+1+Pk, osim u okviru UP 3.13 – P+1+M; UP 3.23b i 3.23c – Su+P+3+Pk; UP 3.23d – Su+P+2+Pk i UP 3.30 – P+3, uz poštovanje visine susednih objekata. ▪ U objektu je moguća izgradnja podrumskih etaža (broj etaža pod zemljom nije ograničen) već je u skladu sa uslovima lokacije. Ukoliko je u suterenskoj etaži organizovano garažiranje ili tehnička prostorija ista ne ulazi u obračun BRGP. ▪ U grafičkim priložima dati su grafički i numerički podaci. Na nivou blokova definisane su građevinske linije. Nove objekte postavljati prema zadatim građevinskim linijama. ▪ Uređenje i ozelenjavanje slobodnih delova parcela vršiti u skladu sa uslovima datim u posebnom poglavlju ovog plana pri čemu je poželjno rukovoditi se savremenim tendencijama, kako u izboru vrsta zelenila tako i materijalizaciji. Minimalan procenat ozelenjenosti je 30%. ▪ Parkiranje je planirano u okviru parcele, a garažiranje u okviru objekta. Potrebe za parkiranjem zadovoljiti prema normativima datim u okviru poglavlja „Saobraćajna infrastruktura”. ▪ Ograđivanje parcela vršiti u skladu sa Odlukom o postavljanju odnosno građenju i uklanjanju pomoćnih objekata na teritoriji Glavnog grada Podgorice. ▪ U ovom bloku koji je urbanističko arhitektonski definisan nije planirana izgradnja drugog objekta na parceli koji bi bio u funkciji garaže ili pomoćnog objekta. 	

Oblikovanje prostora i materijalizacija

Rešavanjem zahteva korisnika za gradnjom ili intervencijom na postojećim objektima, uz striktnu kontrolu tehničke dokumentacije i realizacije, doprineće se unapređenju arhitektonskih i likovnih vrednosti samih objekata, a samim tim i ukupne slike naselja. Arhitektonski volumeni objekata moraju biti pažljivo projektovani sa ciljem dobijanja homogene slike naselja. Kako se radi uglavnom o stambenim objektima koji se implementiraju u već delimično izgrađeni prostor, novi objekti oblikovno i materijalizacijom treba da podrže i unaprede postojeći ambijent. Takođe oblikovanje i materijalizacija treba da podrže stambenu namenu objekta, a u skladu sa propisima za ovu vrstu objekata.

Fasade objekata kao i krovni pokrivači su predviđeni od kvalitetnog i trajnog materijala i kvalitetno ugrađeni.

U objektima u kojima se prizemlja koriste kao poslovni prostori isti enterijerski moraju biti obrađeni u skladu sa objektom u kome se nalaze. Izlozi treba da su u skladu sa susednim izlozima i u skladu sa arhitekturom konkretnog objekta.

Komercijalni natpisi i panoi moraju biti realizovani na visokom likovnom nivou.

Urbana oprema mora biti projektovana, birana i koordinirana sa pažnjom, posebno u okviru prostora gde se predviđa veće okupljanje.

Rasvetu prostora kolskih i pešačkih komunikacija treba izvesti pažljivo odabranim rasvetnim telima, sa dovoljnim osvetljajem za potrebe normalne funkcije prostora.

Visine objekata su date na grafiškim priložima kao spratnost objekata uz predpostavljen disciplinovan odnos korisnika, naročito kod novoplanirane gradnje, vodeći računa o susednim objektima i opštoj slici naselja i grada. Formiranje podkrovne etaže podrazumeva izgradnju nadzitka visine 1.20m.

U skladu sa konfiguracijom terena planirane su suterenske etaže koje se mogu koristiti prema potrebi korisnika. Izgradnja suterenske etaže je obavezujuća na strmim lokacijama i na lokacijama gde treba obezbediti parkiranje u okviru istih, na ostalim lokacijama izgradnja podrumске ili suterenske etaže nije obavezujuća i zavisi od potrebe korisnika.

Eventualnu etapnost građenja objekta treba predvideti tehničkom dokumentacijom.

Poslednja etaža se može izvesti i kao puna sa ciljem boljeg oblikovanja i korišćenja objekta. Krovovi se mogu izvesti kao kosi dvovodni ili četvorovodni, a kod komplikovanijih objekata i kombinovani, nagib krovnih ravni je 20-26^o i u funkciji odabranog krovnog pokrivača. Krovni pokrivač je crep, eternit, tegola ili neki drugi kvalitetan savremeni materijal. Ukoliko je završna etaža puna krovovi se mogu izvesti i ravni uz primenu kvalitetnih materijala i mogućnost ozelenjavanja.

Gde postoje tehničke mogućnost, pored planiranih, ostavlja se mogućnost za korišćenje podkrovnih prostora za stanovanje u nepromenjenom spoljnjem gabaritu objekta (ukoliko su veliki rasponi objekta uslovlili visok tavanski prostor i sl.).

Obrada prozorskih otvora i vrata drvetom ili al.bravarija odnosno PVC, u beloj boji ili u boji koja je u skladu sa arhitekturom i materijalizacijom objekta. Za prozorske otvore se preporučuje odnos širina/visina 1/1.5.

	<p>Postojeće zelenilo na parcelama maksimalno sačuvati i oplemeniti. Ozelenjavanje vršiti autohtonim vrstama u skladu sa uslovima datim u posebnom poglavlju ovog plana. Ograde oko parcele i kapije, kao elemente arhitekture objekta i uređenja dvorišta pažljivo osmisliti i uskladiti sa opštom slikom objekta i okoline. Preporučuje se izrada ograde od ukrasnog zelenila visine oko 1 metar ili transparentne ograde od kovanog gvožđa, eventualno sa manjim soklom zidanim u kamenu. Oblik i dizajn ograde uskladiti sa odgovarajućim elementima objekta i kapije.</p> <p>Projekat objekta i uređenje parcele prema ulici raditi prema urbanističko – tehničkim uslovima.</p>
--	---

11	<p>Uslovi za unapređenje energetske efikasnosti</p>
	<p>Kod gradnje novih objekata važno je već u fazi idejnog rešenja u saradnji sa projektantom predvideti sve što je potrebno da se dobije kvalitetna i optimalna energetski efikasna zgrada.</p> <p>Zato je potrebno:</p> <ul style="list-style-type: none"> ▪ Analizirati lokaciju, orijentaciju i oblik kuće ▪ Primeniti visoki nivo toplotne izolacije kompletnog spoljnog omotača objekta i izbegavati toplotne mostove. U cilju racionalnog korišćenja energije treba iskoristiti sve mogućnosti smanjenja korišćenja energije u objektima. Pri izgradnji objekata koristiti savremene termoizolacione materijale, kako bi se smanjila potrošnja toplotne energije ▪ Iskoristiti toplotne dobitke od sunca i zaštititi se od preteranog osunčanja. Kao sistem protiv preterane insolacije koristiti održive sisteme (zasenu škurama, građevinskim elementima, zelenilom i sl) kako bi se smanjila potrošnja energije za veštačku klimatizaciju. Drvoredima i gustim zasadima smanjiti uticaj vetra i obezbediti neophodnu zasenu u letnjim mesecima ▪ Rashladno opterećenje treba smanjiti putem mera projektovanja pasivnih kuća. To može uključiti izolovane površine, zaštitu od sunca putem npr. brisoleja, konzolne strukture, ozelenjene nadstrešnice ili njihove kombinacije ▪ Pri proračunu koeficijenta prolaza toplote objekata uzeti vrijednosti za 20-25% niže od maksimalnih dozvoljenih vrednosti za ovu klimatsku zonu ▪ Niskoenergetske tehnologije za grejanje i hlađenje se trebaju uzeti u obzir gde god je to moguće.
12	<p>OSTALI USLOVI</p>
	<p>Privredno društvo koje izrađuje tehničku dokumentaciju i koje ispunjava uslove utvrđene Zakonom o planiranju prostora i izgradnji objekata ("Službeni list Crne Gore", br. 064/17 od 06.10.2017., 044/18 od 06.07.2018., 063/18 od 28.09.2018., 011/19 od 19.02.2019., 082/20 od 06.08.2020., 086/22 od 03.08.2022.), obavezno je tehničku dokumentaciju uraditi u skladu sa izdatim urbanističko-tehničkim uslovima i Zakonom o planiranju prostora i izgradnji objekata ("Službeni list Crne Gore", br. 064/17 od 06.10.2017., 044/18 od 06.07.2018., 063/18 od 28.09.2018., 011/19 od 19.02.2019., 082/20 od 06.08.2020., 086/22 od 03.08.2022.).</p> <p>Privredno društvo koje vrši reviziju tehničke dokumentacije i koje ispunjava uslove utvrđene Zakonom o planiranju prostora i izgradnji objekata ("Službeni list Crne Gore", br. 064/17 od 06.10.2017., 044/18 od 06.07.2018., 063/18 od 28.09.2018., 011/19 od 19.02.2019., 082/20 od 06.08.2020., 086/22 od 03.08.2022.), odgovorno je za usklađenost tehničke dokumentacije sa izdatim urbanističko-tehničkim uslovima i Zakonom o planiranju prostora i izgradnji objekata ("Službeni list Crne Gore", br. 064/17 od 06.10.2017., 044/18 od 06.07.2018., 063/18 od 28.09.2018., 011/19 od 19.02.2019., 082/20 od 06.08.2020., 086/22 od 03.08.2022.).</p> <p>Ovi urbanističko tehnički uslovi važe dok je na snazi planski dokument na osnovu kojih su izdati.</p>

Napomena: Za predmetnu urbanističku parcelu mjerodavne su smjernice Detaljnog urbanističkog plana "Gorica C" u Podgorici, iz Registra planskih dokumenata formiranog u skladu sa članom 11 Zakona o planiranju prostora i izgradnji objekata ("Službeni list Crne Gore", br. 064/17 od 06.10.2017., 044/18 od 06.07.2018., 063/18 od 28.09.2018., 011/19 od 19.02.2019., 082/20 od 06.08.2020., 086/22 od 03.08.2022.).

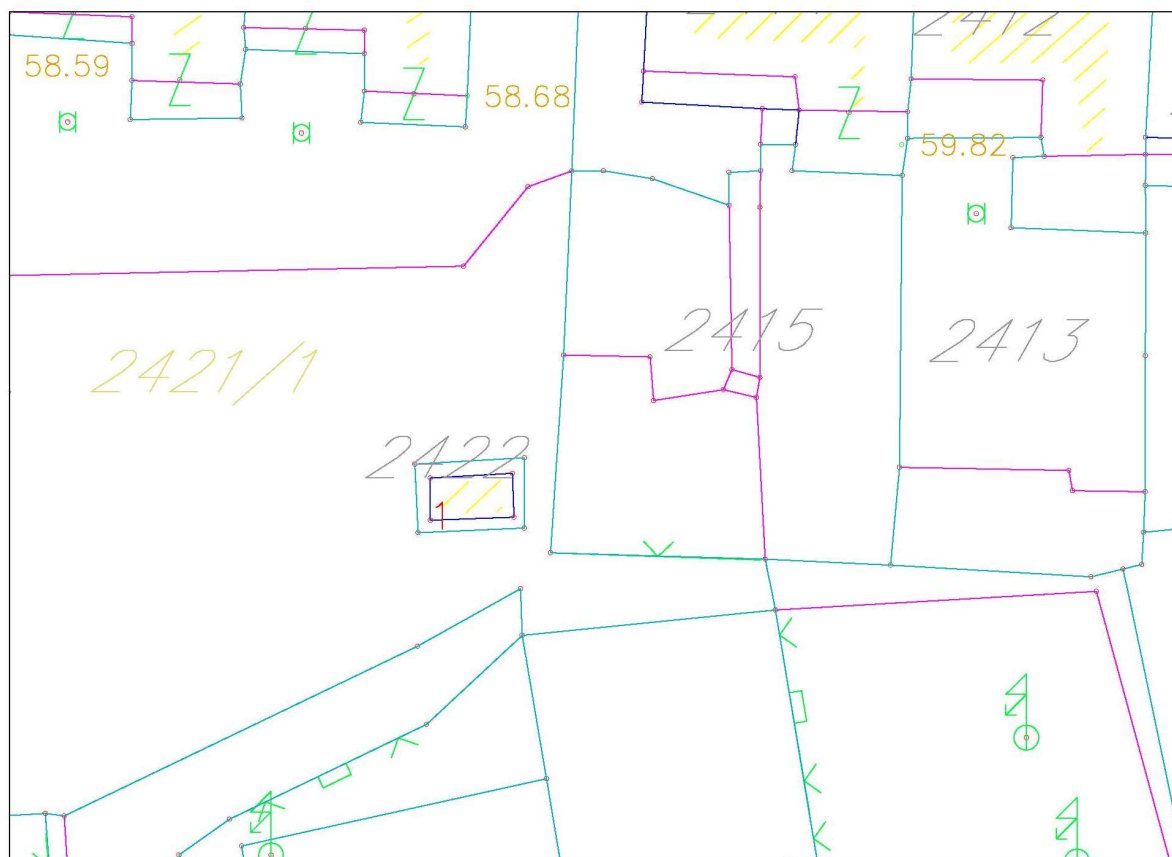
13	PRILOZI
	<ul style="list-style-type: none">▪ Izvodi iz grafičkih priloga Detaljnog urbanističkog plana "Gorica C" u Podgorici;▪ Tehnički uslovi priključenja na gradski vodovod i kanalizaciju;▪ List nepokretnosti broj 5923, KO Podgorica II;▪ Kopija katastarskog plana za katastarsku parcelu broj 2415/1 KO Podgorica II.



POMOĆNIK SEKRETARA
Tamara Vučević, dipl.ing.arh.

Dostavljeno:

- Podnosiocu zahtjeva
- Nadležnom Inspekcijском organu (Direktorat za inspekcijske poslove i licenciranje Ministarstva ekologije, prostornog planiranja i urbanizma)
- a/a



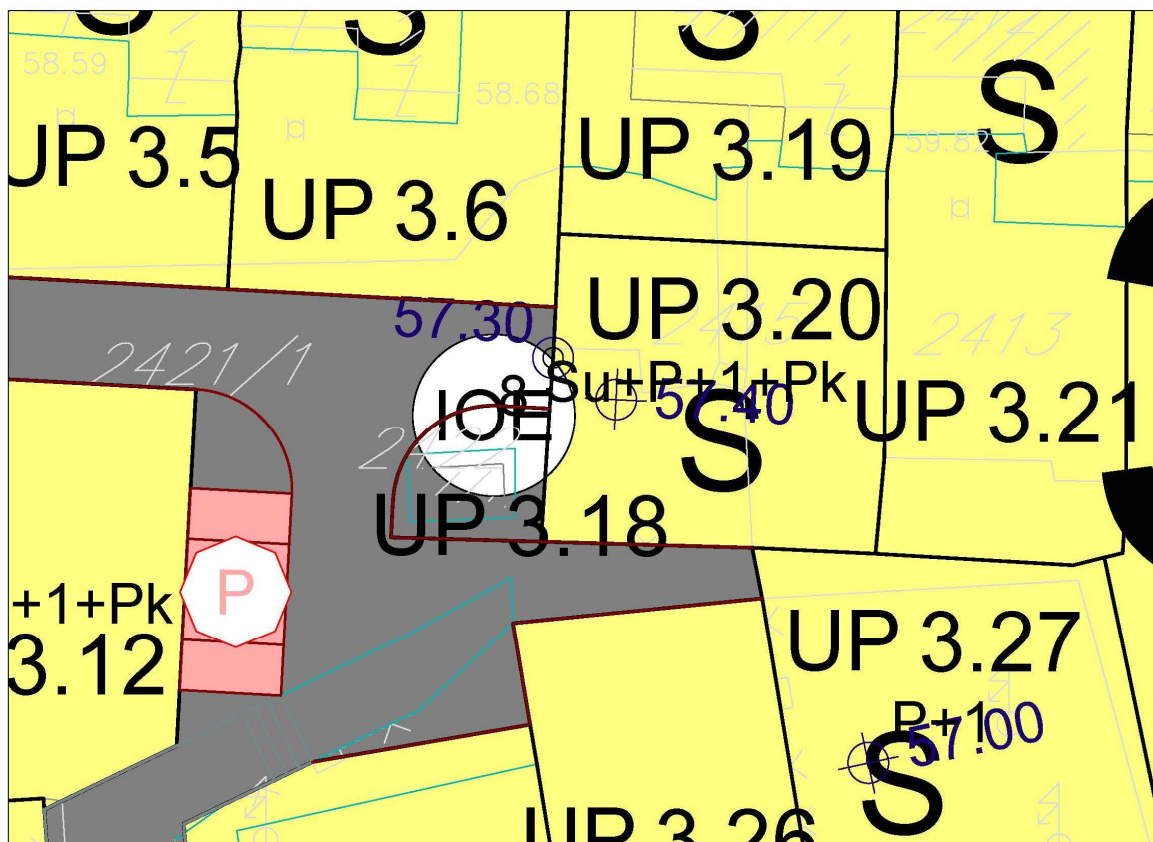
Izvod iz grafičkog priloga Detaljnog urbanističkog plana "Gorica C"

1 List broj 1 – Topografsko katastarska podloga sa prikazom granice zahvata plana

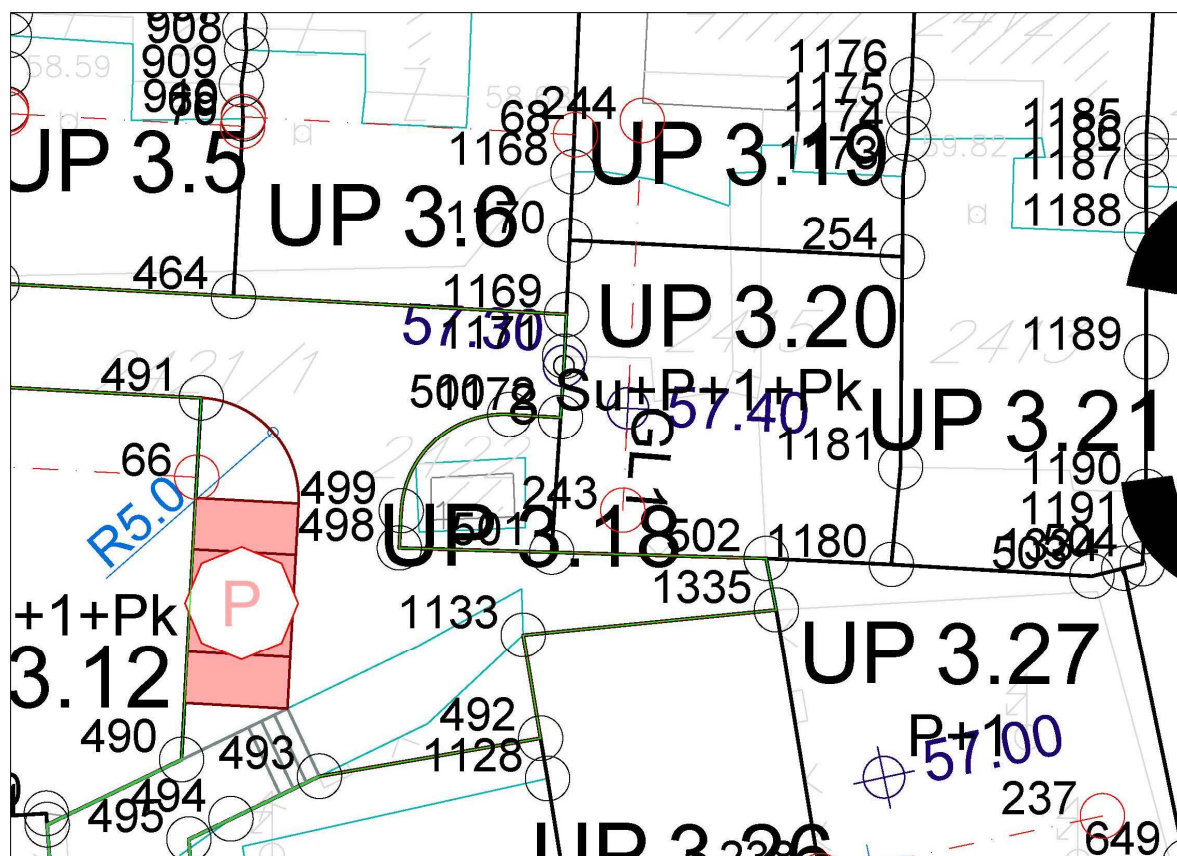
UP3.20



broj: 08-332/23-68
Podgorica, 20.01.2023. godine



S POVRŠINE ZA STANOVANJE



254 6605141.62 4700670.94

501 6605124.58 4700656.55

502 6605135.00 4700656.25

1169 6605125.30 4700668.14

1170 6605125.46 4700671.74

1171 6605125.21 4700666.12

1172 6605125.01 4700663.15

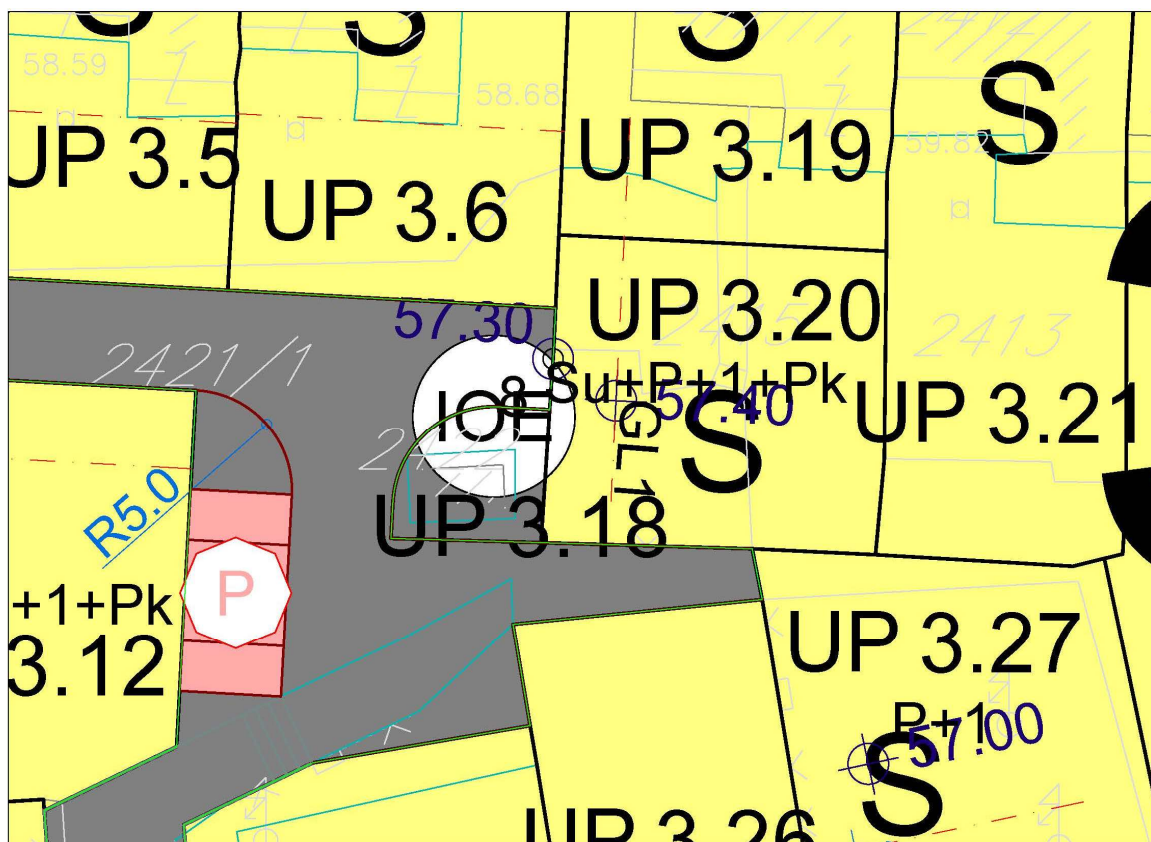
1180 6605141.09 4700655.96

1181 6605141.53 4700660.69

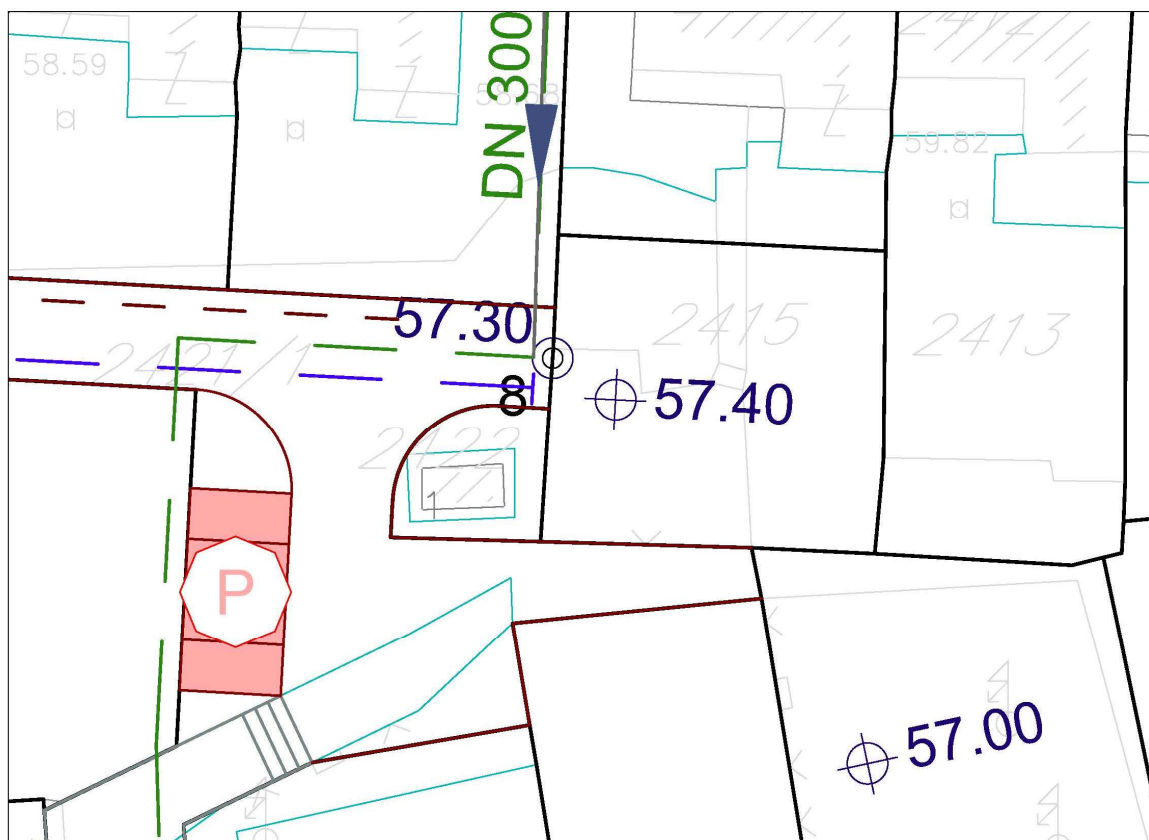
243	6605128.04	4700658.60
-----	------------	------------








244	6605128.98	4700677.58
-----	------------	------------

Izvod iz grafičkog priloga Detaljnog urbanističkog plana "Gorica C"



Izvod iz grafičkog priloga Detaljnog urbanističkog plana "Gorica C"

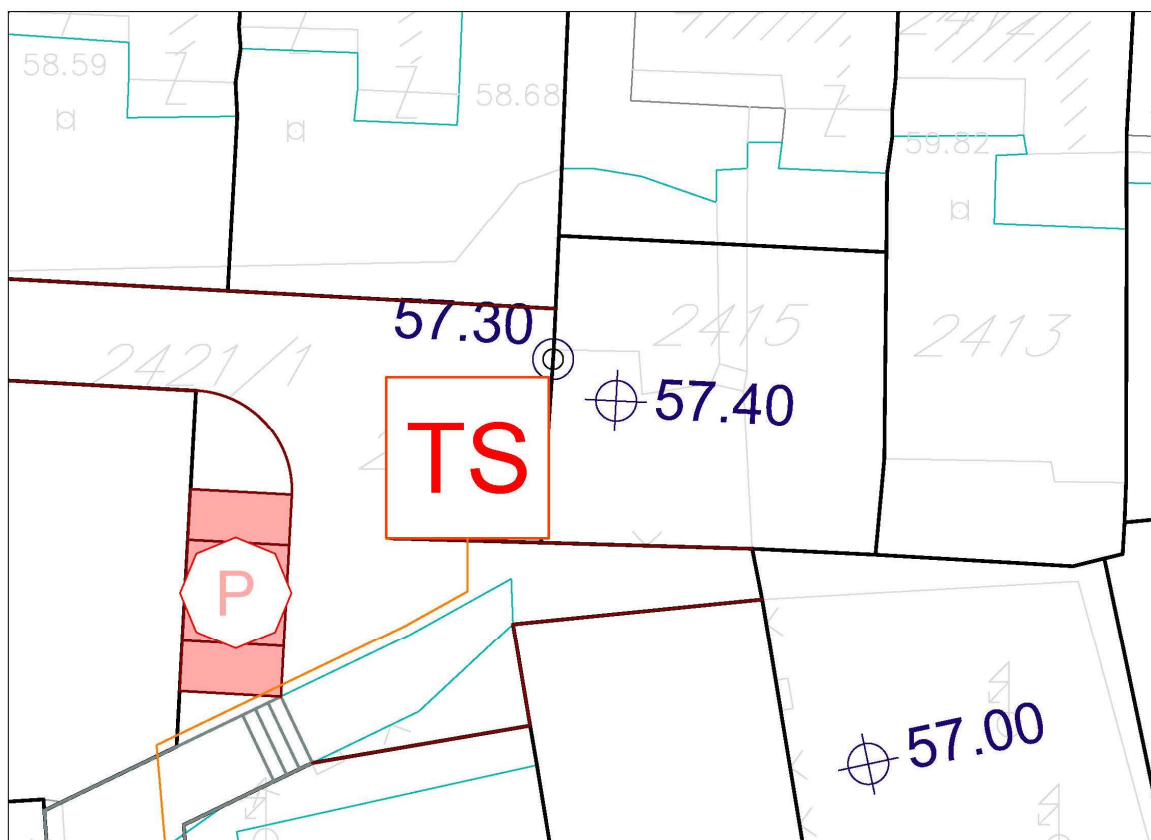


-  Postojeća vodovodna mreža
-  Planirana vodovodna mreža
-  Planirani požarni hidrant
-  Planirana crpna stanica
-  Postojeća fekalna kanalizacija
-  Planirana fekalna kanalizacija
-  Smjer odvođenja fekalne kanalizacije
-  Planirana atmosferska kanalizacija
-  Smjer odvođenja atmosferske kanalizacije

Izvod iz grafičkog priloga Detaljnog urbanističkog plana "Gorica C"

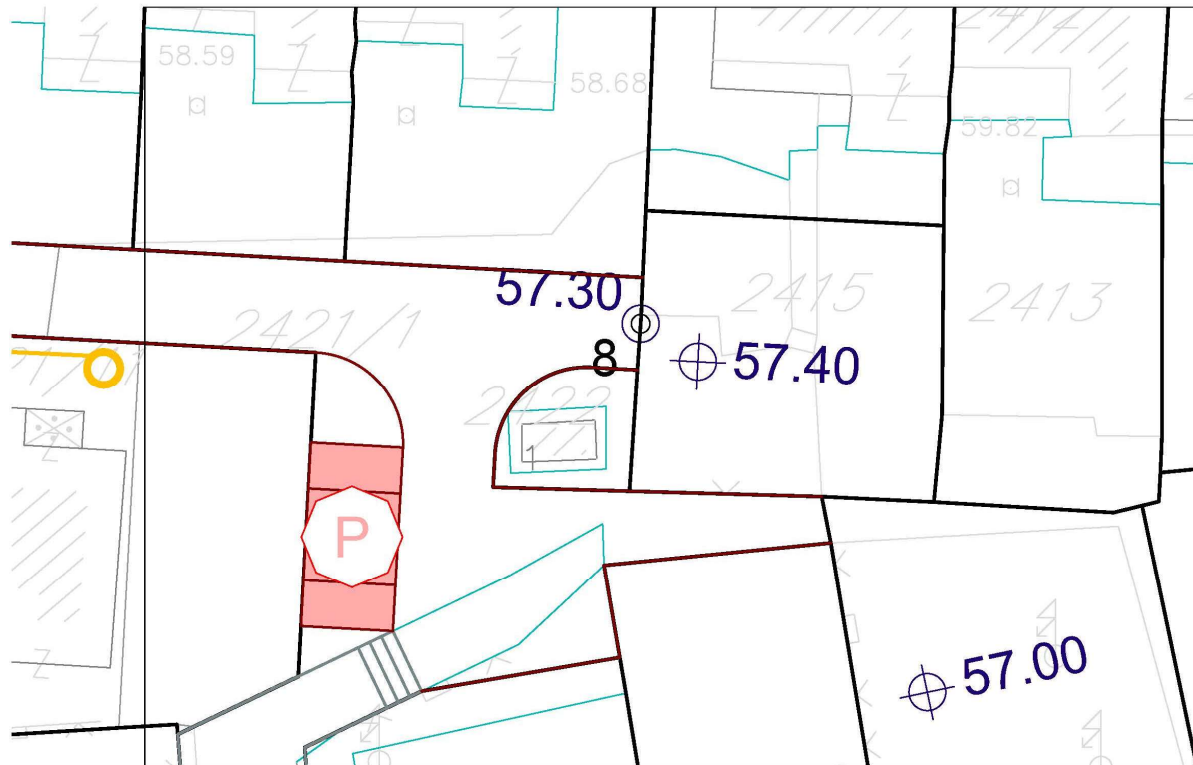







broj: 08-332/23-68
Podgorica, 20.01.2023. godine



- | | |
|--|------------------------------|
| | Postojeće trafo stanice (TS) |
| | Postojeći 110kV vod |
| | Postojeći 10kV vod |
| | Planirane trafo stanice (TS) |
| | Planirani 10kV vod |
| | Planirani 1kV vod |

Izvod iz grafičkog priloga Detaljnog urbanističkog plana "Gorica C"

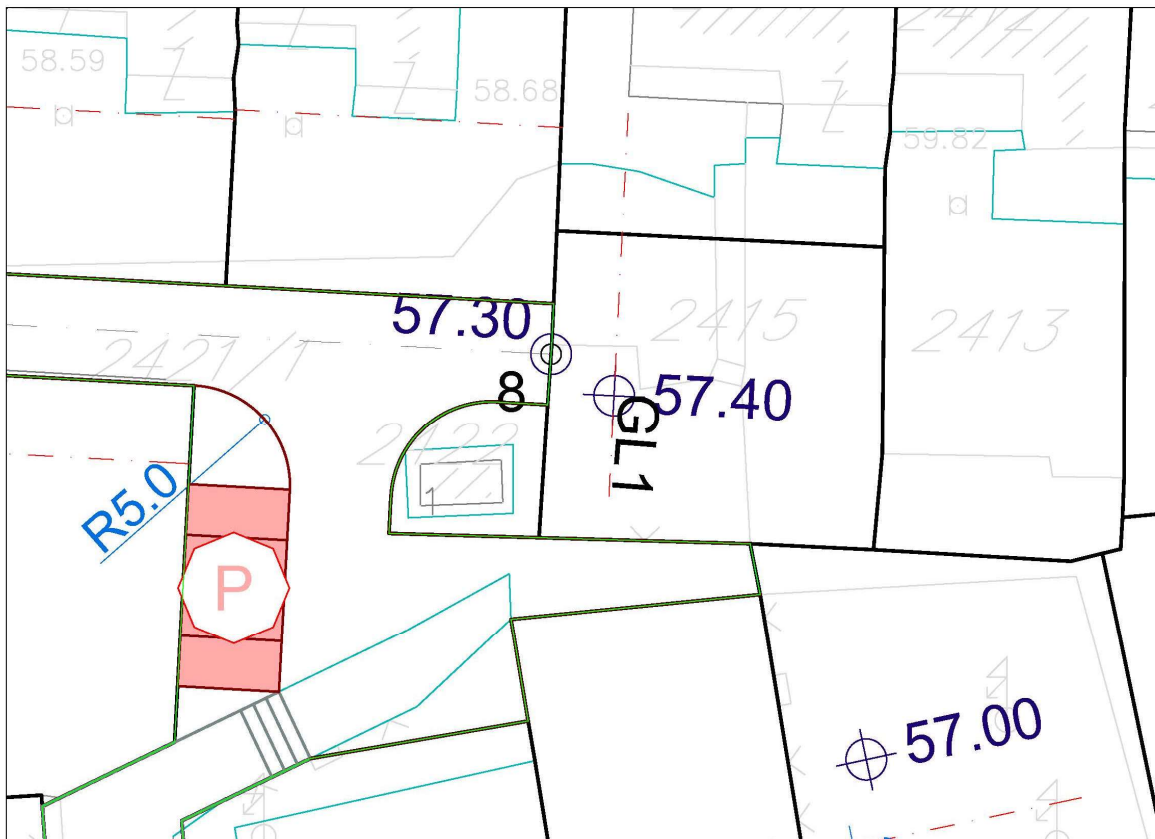


-  Postojeće TK okno
-  Postojeća TK kanalizacija
-  Postojeći TK stubić
-  Postojeći koncentracioni TK ormar
-  Planirano TK okno
-  Planirana TK kanalizacija
-  Planirani TK stubić

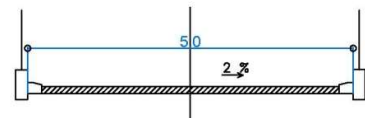
Izvod iz grafičkog priloga Detaljnog urbanističkog plana "Gorica C"



broj: 08-332/23-68
Podgorica, 20.01.2023. godine



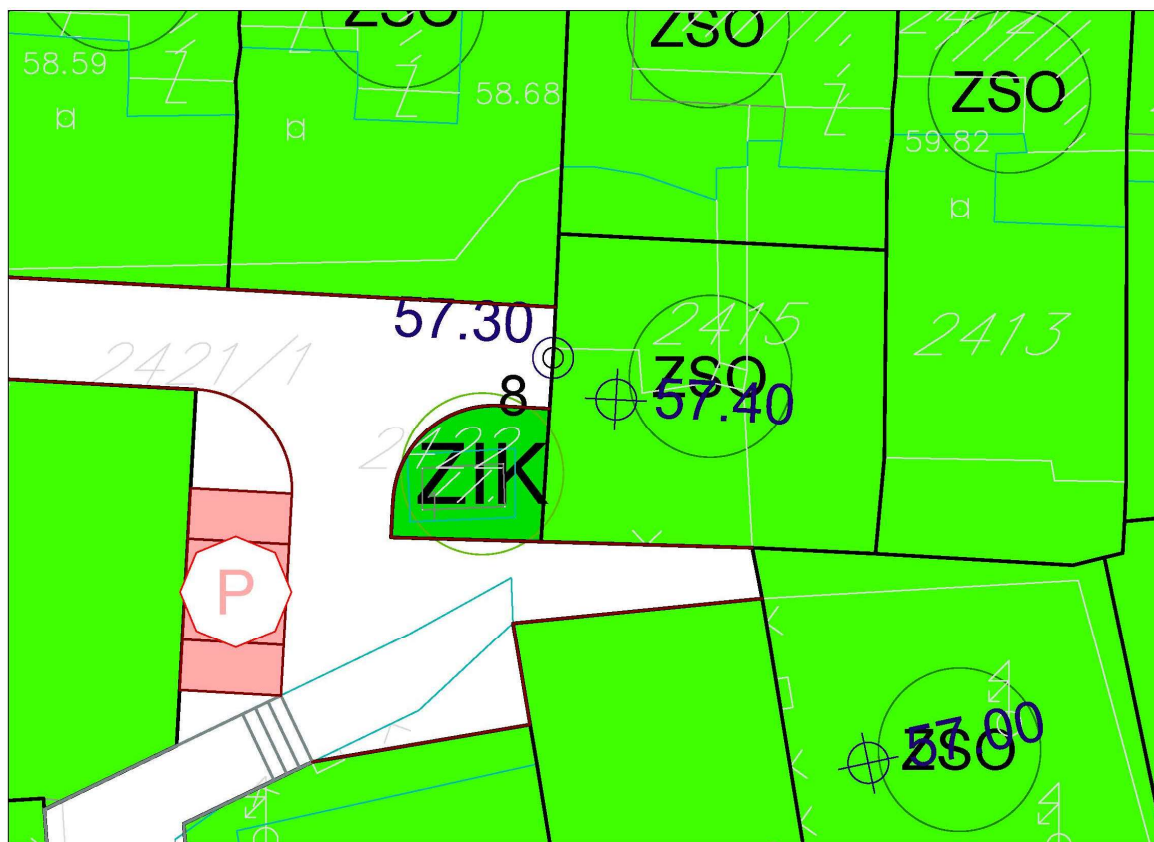
G G



Izvod iz grafičkog priloga Detaljnog urbanističkog plana "Gorica C"

8 List broj 2 – Plan saobraćaja, nivelacije i regulacije

UP3.20



Zelenilo stambenih objekata i blokova



CRNA GORA

GLAVNI GRAD PODGORICA

Sekretarijat za planiranje prostora i održivi razvoj

Broj: UPI-02-041/23-327/2

Podgorica, 31. 01. 2023.

147344, 3000-38/2023

DOO "Vodovod i kanalizacija" Podgorica postupajući po zahtjevu **Sekretarijata za planiranje prostora i održivi razvoj**, na osnovu člana 74 Zakona o planiranju prostora i izgradnji objekata (Službeni list CG broj 64/17), člana 19 Odluke o javnom vodosnabdijevanju na teritoriji Glavnog grada (Službeni list CG – opštinski propisi br. 027/15 i 034/16), člana 10 Odluke o prikupljanju, prečišćavanju i ispuštanju otpadnih voda na teritoriji Glavnog grada (Službeni list CG – opštinski propisi br. 027/15) i člana 5 Odluke o prikupljanju i ispuštanju atmosferskih voda na teritoriji Glavnog grada (Službeni list CG – opštinski propisi br. 027/15) izdaje

TEHNIČKE USLOVE PRIKLJUČENJA NA GRADSKI VODOVOD I KANALIZACIJU

Na osnovu zahtjeva Sekretarijata za planiranje prostora i održivi razvoj broj 08-332/23-68 od 23.01.2023. godine, koji je kod nas evidentiran pod brojem UPI-02-041/23-327/1 od 24.01.2023. godine, za izdavanje tehničkih uslova priključenja na gradski vodovod i kanalizaciju **za izgradnju objekta porodičnog stanovanja sa mogućnošću organizovanja djelatnosti na UP 3.20, blok 3, u zahvatu DUP-a "Gorica C" (katastarska parcela 2415/1 KO Podgorica II) u Podgorici, investitora „Capital invest“ d.o.o.** (prema urbanističko-tehničkim uslovima 08-332/22-68 od 20.01.2023. godine, izdatim od strane Sekretarijata za planiranje prostora i održivi razvoj), propisujemo sljedeće tehničke uslove priključenja na gradski vodovod i kanalizaciju. U prilogu dostavljamo situaciju sa ucrtanim postojećim hidrotehničkim instalacijama na predmetnoj lokaciji. Položaj prikazanih cjevovoda je ucrtan kao spoj osovina poklopca šahtova, što ne odgovara stvarnom položaju cijevi, koji kod vodovoda može biti udaljen od osovine poklopca i par metara. Stvarni položaj mora se utvrditi uvidom u svaki šaht pojedinačno. Napominjemo da se u blizini lokacije može naići na priključne cjevovode za koje ovo Društvo ne posjeduje potrebne podatke o visinskom i horizontalnom položaju, jer prilikom izgradnje ovih cjevovoda nije urađen katastar instalacija, a na cjevovodu nijesu izvedeni vodovodni šahtovi, te u sadašnjem stanju nema mogućnosti da ih snimimo i ucrtamo njihov tačan položaj. U slučaju da priključne cijevi prolaze preko predmetne parcele, iste se moraju izmjestiti prije početka radova na objektu, a na osnovu zahtjeva investitora. Troškovi izmještanja padaju na teret investitora, a vodoinstalaterske radove izvodi isključivo d.o.o. "Vodovod i kanalizacija" Podgorica.

Predmetna katastarska parcela je neizgrađena. DUP-om je na UP 3.20 planirana izgradnja objekta spratnosti do S+P+1+Pk. Namjena planiranog objekta je porodično stanovanje sa mogućnošću organizovanja djelatnosti.

DUP-om je planirana izgradnja pristupne ulice od Ulice Rista Stijovića do predmetne lokacije, u sklopu koje su planirane hidrotehničke instalacije. Situacija DUP-om planiranog stanja – faza hidrotehnike je u prilogu urbanističko-tehničkih uslova. Za realizaciju infrastrukture je nadležna Agencija za izgradnju i razvoj Podgorice d.o.o.

a) Vodovod:

Za priključenje objekta na gradsku vodovodnu mrežu trenutno nema uslova, dok ne dođe do izgradnje uličnog cjevovoda pristupnom ulicom, njegovog tehničkog prijema i predaje

na upravljanje i održavanje ovom društvu. Priključak ka objektu voditi isključivo javnom površinom, kada se za to steknu uslovi.

U slučaju racionalne i tehnički logične potrošnje u vodovodnom sistemu biće obezbijedjen pritisak na mjestu priključenja oko 2bar, nakon realizacije planiranog vodovoda.

Za registrovanje utroška vode cijelog objekta potrebno je predvidjeti ugradnju vodomjera odgovarajućih dimenzija u šahtu ispred objekta, posebno za stambeni, posebno za poslovni dio objekta, ukoliko se planira poslovanje. Pošto se radi o objektu porodičnog stanovanja sa mogućnošću poslovanja potrebno je u šahtu ispred objekta predvidjeti ugradnju vodomjera za mjerenje utroška vode svake stambene i poslovne jedinice posebno (a nikako u objektu i samim jedinicama). Ako se radi o kolektivnom stambenom objektu, onda su uslovi za ugradnju vodomjera drugačiji. Šaht treba da bude u posjedu vlasnika, 1 do 2m od ivice parcele gledajući iz pravca mjesta priključenja na ulični cjevovod. Minimalne dimenzije svijetlog otvora šahta za vodomjer su 1.2x1.2x1.2 m (u koji se mogu smjestiti maksimalno 3 mala vodomjera), obavezno sa drenažom, penjalicama i poklopcem tako postavljenim da se pri silazu u šaht ne gazi po vodomjerima. Projektom obavezno prikazati detalj vodomjernog šahta - vodoinstalaterski i građevinski, sa specifikacijom i pravim dimenzijama fazonskih komada i armatura da bi dokazali usvojene dimenzije, osnovu i presjek kao i njegovu lokaciju na situaciji.

Svi vodomjeri koji se ugradjuju moraju biti klase C, sa mesinganim, horizontalnim kućištem, impulsnim mehanizmom i radio modulom za daljinsko očitavanje, sa magnetnim ventilom prije i propusnim ventilom poslije vodomjera, koji su prilagodjeni usvojenom programu i opremi d.o.o. "Vodovod i kanalizacija" Podgorice. Vodomjeri moraju biti sa horizontalnom osovinom, baždareni i moraju imati plombu Metrološkog zavoda Crne Gore sa oznakom ME.

Vodoinstalaterske radove na izradi ili rekonstrukciji priključka, nabavci i ugradnji vodomjera izvodi **isključivo** d.o.o. "Vodovod i kanalizacija" Podgorica po zahtjevu korisnika. U slučaju nepoštovanja navedenog, odnosno bespravnog priključenja na vodovodnu mrežu, vodovodni priključak će biti ukinut i preduzete odgovarajuće zakonske mjere.

Nakon sprovođenja postupka za dobijanje odobrenja za gradnju objekta i prijave gradnje nadležnom organu, potrebno je podnijeti zahtjev ovom društvu za dobijanje gradilišnog vodovodnog priključka. Ukoliko umjesto vlastitog gradilišnog priključka investitor za gradjenje koristi gradsku vodu preko svog ili tuđeg registrovanog vodomjera za domaćinstvo, ili na neki drugi način, ta potrošnja će se posebno obračunati i mora da se reguliše prije dobijanja trajnog priključka. Da bi se stekli uslovi za dobijanje trajnog priključka, potrebno je da investitor pribavi potvrdu da je objekat uradjen prema revidovanoj projektnoj dokumentaciji, kao i potvrdu o izmirenim obavezama od Agencije za izgradnju i razvoj Podgorice d.o.o. i uz zahtjev za stalni priključak ih dostavi d.o.o. "Vodovod i kanalizacija" Podgorice.

b) Fekalna kanalizacija:

Gradski sistem kanalizacione mreže je separatan, tako da se ne dozvoljava upuštanje atmosferskih voda u fekalnu kanalizaciju i obrnuto.

Priključenje predmetnog objekta na gradsku fekalnu kanalizaciju se može ostvariti na kolekoru PVC DN200mm zapadno od lokacije, u postojećem revizionom oknu, na situaciji označenom kao RO85218, čije su kote i koordinate date u prilogu. Priključak voditi isključivo javnom površinom.

Priključne cijevi (izvod iz objekta) moraju biti od atestiranih PVC kanalizacionih cijevi za uličnu kanalizaciju (tjemene nosivosti ne manje od SN4) prečnika DN160 ili DN200 do uličnog revizionog okna. Pri tome, priključenje u RO obavezno mora biti min 20cm iznad kote vrha cijevi, a kod ukrštanja sa vodovodom tjeme kanalizacione cijevi minimum 20 cm ispod vodovodnih instalacija.

Radove na izgradnji kanalizacionog priključka vršiće stranka u vlastitoj režiji, a priključenje na postojeću gradsku kanalizaciju se vrši pod obaveznim nadzorom d.o.o. "Vodovod i kanalizacija" Podgorica, koje trebate obavijestiti o početku radova. Posebnu pažnju je potrebno obratiti na vodovod, kao i PTT i elektroinstalacije, čije je katastre potrebno pribaviti

od nadležnih institucija. Takođe je potrebno prije početka radova na priključenju pribaviti protokol o prekopu ulice od nadležnog organa. Internu kanalizaciju je obavezno isprati prije priključenja, da šut i otpadni materijal ne bi oštetili postojeću gradsku fekalnu kanalizaciju. Isto se odnosi na priključenje atmosferske kanalizacije.

Napominjemo da nije preporučljivo priključenje podrumskih i suterenskih etaža objekata na fekalnu kanalizaciju (ukoliko se objekti priključuju gravitaciono). U slučaju da investitor priključi objekat na kolektor fekalne kanalizacije bez prepumpavanja, d.o.o. "Vodovod i kanalizacija" neće snositi nikakvu odgovornost od eventualnog izlivanja fekalnih voda u naprijed navedenim etažama objekata.

Ukoliko su u okviru poslovnih sadržaja u objektu predviđeni kafići, restorani ili slični sadržaji, investitor je dužan izvršiti tretman otpadnih voda prije upuštanja istih u gradsku fekalnu kanalizaciju.

c) Atmosferska kanalizacija:

Projektom obuhvatiti rješenje odvodjenja kišnih voda sa krova objekta, kao i cijele lokacije objekta. Za rješenje odvodjenja predvidjeti izgradnju retenzionog bazena (upojni bunar ili rov) na predmetnoj parceli. Dimenzije retenzionog bazena dokazati proračunom. Dimenzionisati ga za prihvatanje prvog poplavnog talasa 15-to minutne kiše intenziteta 264 l/s/ha. Bez obzira što u blizini lokacije ne postoji izgradjena atmosferska kanalizacija, napominjemo zbog budućeg stanja, da se kišne vode ne smiju upuštati direktno u gradsku atmosfersku kanalizaciju (kada dodje do njene realizacije), nego prvo u retenzioni bazen koji se preliva u gradsku atmosfersku kanalizaciju.

Takođe, napominjemo da postoji mogućnost da buduća atmosferska kanalizacija kapacitetom neće moći da primi vodu sa krovova i okolnog terena planiranih objekata. Atmosferska kanalizacija se ne projektuje na maksimalnu količinu padavina na odredjenom području za odredjeni povratni period, jer bi isto bilo neracionalno. S tim u vezi ne možemo garantovati uredno odvodjenje atmosferskih voda u slučaju dugotrajnih kiša velikog intenziteta, koje mogu izazvati plavljenje podruma i suterena objekata, čiju je zaštitu potrebno riješiti projektom dokumentacijom objekata.

d) Tehnička opremljenost projekta hidrotehničkih instalacija

Projekat treba da sadrži sve tekstualne i grafičke priloge za glavni projekat u skladu sa Pravilnikom o načinu izrade i sadržini tehničke dokumentacije za gradjenje objekta (Službeni list CG broj 044/18). Projekat unutrašnjih instalacija vodovoda i kanalizacije treba izraditi u skladu s pravilima struke i odredbama važeće zakonske regulative, a mora obuhvatiti interne instalacije vodovoda i kanalizacije do priključenja na gradski ulični vodovod odnosno do javne ulične kanalizacije uključujući i same spojeve sa istim.

U predmjeru radova obavezno treba razdvojiti radove na unutrašnjoj vodovodnoj instalaciji, koje obavlja izvodjač radova na objektu, od dijela vodovodnog priključka, koje izvodi d.o.o. "Vodovod i kanalizacija" Podgorica.

Projekat obavezno mora da sadrži preglednu situaciju u odgovarajućoj razmjeri, sa svim prikazanim elementima relevantnim za izbor projektog rješenja. Svrha pregledne situacije na kojoj insistiramo kao obaveznom dijelu projekta, je da se može sagledati kako koncepcija kompletnog rješenja, tako i veza svih ostalih priloga datih projektom.

Napominjemo da je potrebno nakon obrade projektne dokumentacije u dijelu spoljnih i unutrašnjih instalacija, projekat dostaviti d.o.o. "Vodovod i kanalizacija" Podgorica na provjeru poštovanja uslova priključenja i davanja saglasnosti na projekat, kao i projekat uredjenja terena i eventualno sprinklera ako je predviđen.

Ovi uslovi važe 6 (šest) mjeseci od dana izdavanja.

Prilog: Situacija R = 1:500

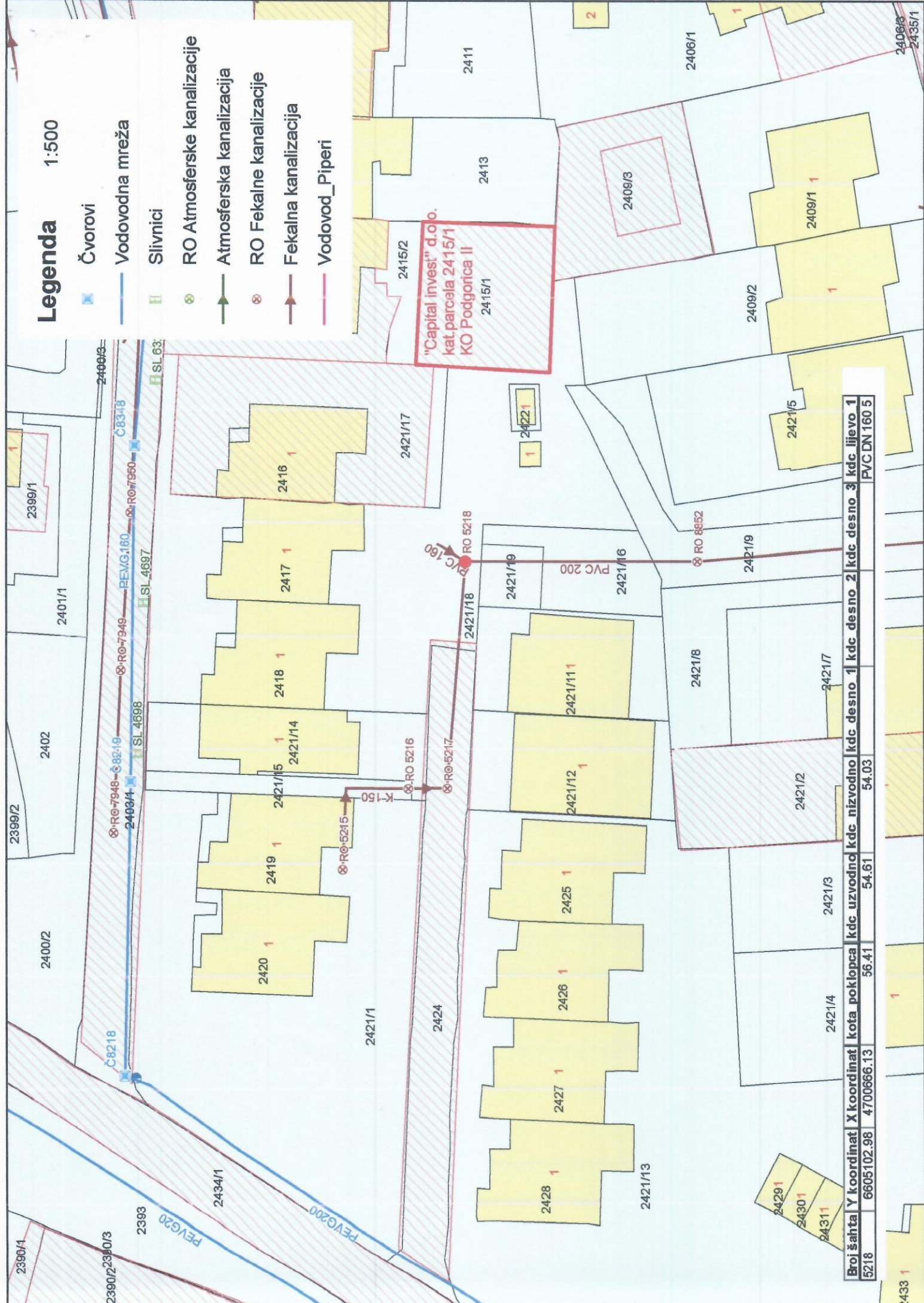
Podgorica,

31.01.2023. godine

Izvršni direktor,
Filip Makrid, dipl.inž.građ.


Legenda 1:500

- Čvorovi
- Vodovodna mreža
- Slivnici
- RO Atmosferske kanalizacije
- Atmosferska kanalizacija
- RO Fekalne kanalizacije
- Fekalna kanalizacija
- Vodovod_Piperi



Broj šanta	Y koordinat	X koordinat	kota poklopca	kdc uzvodno	kdc nizvodno	kdc desno 1	kdc desno 2	kdc desno 3	kdc lijevo 1
5218	6605102.98	4700666.13	56.41	54.61	54.03				PVC DN 160 5



UPRAVA ZA KATASTAR
I DRŽAVNU IMOVINU

CRNA GORA

PODRUČNA JEDINICA
PODGORICA

Broj: 101-919-3339/2023

Datum: 26.01.2023.

KO: PODGORICA II

Na osnovu člana 173 Zakona o državnom premjeru i katastru nepokretnosti ("Sl. list RCG" br. 29/07, "Sl. list CG" br. 73/10, 032/11, 040/11, 043/15, 037/17 i 17/18), postupajući po zahtjevu URBANIZAM 101-917/23-210, , za potrebe izdaje se

LIST NEPOKRETNOSTI 5923 - PREPIS

Podaci o parcelama									
Broj	Podbroj	Broj zgrade	Plan Skica	Datum upisa	Potes ili ulica i kućni broj	Način korišćenja Osnov sticanja	Bon. klasa	Površina m ²	Prihod
2414			28 25	18/07/2022	POD GORICOM	Dvorište KUPOVINA		211	0.00
2414		1	28 25	18/07/2022	POD GORICOM	Porodična stambena zgrada KUPOVINA		202	0.00
2415	1		28 25	04/11/2022	POD GORICOM	Voćnjak 1. klase KUPOVINA		248	5.56
2415	2		28 25	04/11/2022	POD GORICOM	Voćnjak 1. klase KUPOVINA		57	1.28
								718	6.83

Podaci o vlasniku ili nosiocu				
Matični broj - ID broj	Naziv nosioca prava - adresa i mjesto		Prava	Obim prava
0	CAPITAL INVEST DOO PODGORICA		Svojina	1/1


Podaci o objektima i posebnim djelovima						
Broj	Podbroj	Broj zgrade	Način korišćenja Osnov sticanja Sobnost	PD Godina izgradnje	Spratnost/ Sprat Površina	Prava Vlasnik ili nosilac prava Adresa, Mjesto
2414		1	Porodična stambena zgrada KUPOVINA	971	1P1 202	/
2414		1	Nestambeni prostor KUPOVINA Jedna soba	1	1P 55	Svojina CAPITAL INVEST DOO PODGORICA 1/1
2414		1	Stambeni prostor KUPOVINA Dvosoban stan	2	P 65	Svojina CAPITAL INVEST DOO PODGORICA 0
2414		1	Stambeni prostor KUPOVINA Četvorosoban stan	3	P1 140	Svojina CAPITAL INVEST DOO PODGORICA 1/1 0

Ne postoje tereti i ograničenja.

Datum i vrijeme: 26.01.2023. 13:21:38

Naplata takse je oslobođena na osnovu člana 17 Zakona o administrativnim taksama ("Sl.list CG, br. 18/19). Naplata naknade oslobođena je na osnovu člana 174 Zakona o državnom premjeru i katastru nepokretnosti ("Sl. list RCG" br. 29/07, "Sl. list CG" br. 73/10, 032/11, 040/11, 043/15, 037/17 i 17/18).

Načelnik:


Slavica Bobić, dipl.prav



CRNA GORA

UPRAVA ZA KATASTAR I DRŽAVNU IMOVINU

PODRUČNA JEDINICA: PODGORICA

Broj: 101-917/23-210

Datum: 30.01.2023.



Katastarska opština: PODGORICA II

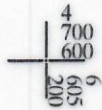
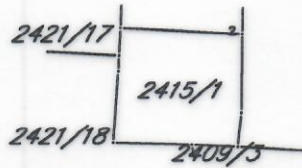
Broj lista nepokretnosti: 5923

Broj plana: 29

Parcela: 2415/1

KOPIJA PLANA

Razmjera 1: 1000



IZVOD IZ DIGITALNOG PLANA

Obradio:

