



**CRNA GORA
GLAVNI GRAD PODGORICA**


SEKRETARIJAT ZA PLANIRANJE PROSTORA I ODRŽIVI RAZVOJ GLAVNI GRAD PODGORICA

Na osnovu člana 74. Zakona o planiranju prostora i izgradnji objekata ("Sl.list CG" br.64/17), Uredbe o povjeravanju dijela poslova Ministarstva održivog razvoja i turizma jedinicama lokalne samouprave ("Službeni list Crne Gore" br.68/17 od 20.10.2017.godine I br.087/18 od 31.12.2018 godine) DUP »Zagorič 3 i 4-zona 2« - Izmjene i dopune, usvojen Odlukom SO Podgorica broj 01- 030/09 – 614 od 03.06.2009 godine . evidentiran u Registru planske dokumentacije Ministarstva održivog razvoja i turizma na dan 22.01.2020.godine.

Podnjetog zahtjeva: PEROVIĆ DANIJELA, zahtjevom broj 08-352/19-3990.

IZDAJE URBANISTIČKO TEHNIČKE USLOVE

za planirani objekat na urbanističkoj parceli **UP br. 6b-144**, Detaljnog urbanističkog plana »Zagorič 3 i 4-zona 2« - Izmjene i dopune



1.

Pri projektovanju garaža poštovati sledeće elemente:

- širina prave rampe po voznoj traci min. 2,75 m;
- slobodna visina garaže min. 2,3 m;
- dimenzije parking mesta za parkiranje upravno na osu saobraćajnice su 2,5 x 5 m sa minimalnom širinom prolaza od 5,5 m;
- dimenzije parking mesta za parkiranje paralelno sa osom saobraćajnice su 2 x 5,5 m sa minimalnom širinom prolaza od 3,5 m;
- dimenzije parking mesta i širinu prolaza za parkiranje pod uglom manjim od 90° usvojiti prema važećim standardima za ovu oblast u zavisnosti od ugla parkiranja;
- za parking mesta uz zid, stub i sl. predvideti dimenzije dovoljne za nesmetan manevar ulaska i izlaska vozila sa parking mesta, kao i za nesmetan ulazak odnosno izlazak iz vozila
- podužni nagib pravih rampi, maks. 12% za otkrivene i 15% za pokrivene.

Broj stambenih jedinica koje se mogu graditi u okviru jednog objekta, odnosno površina poslovnog prostora, uslovljena je ostvarenim brojem parking mjesta u okviru urb. parcele.

Projektom uređenja terena obuhvatiti sve kolske i pješačke površine unutar parcele. Revizijom projekta obuhvatiti fazu saobraćaja.

Uslovi za nesmetano kretanje invalidnih lica

Neophodno je obezbijediti prilaze svim javnim objektima i površinama u nivou bez stepenika. Sve denivelisane površine u parteru koje se normalno savladavaju stepenicama moraju imati i rampe nagiba do 5%, maksimum do 8,5%.

Pri projektovanju i građenju saobraćajnih površina potrebno je pridržavati se odredaba ovog DUP-a, kao i standarda i propisa koji karakterišu ovu oblast (Pravilnik o uslovima za planiranje i projektovanje objekata u vezi sa nesmetanim kretanjem dece, starih, hendikepiranih i invalidnih lica).

Elektroenergetika :

Elektroenergetske instalacije objekata projektovati odnosno izvesti prema:

- Pravilniku o tehničkim normativima za elektroinstalacije niskog napona ("Sl. list SRJ", broj 28/95).
- Pravilniku o tehničkim normativima za zaštitu objekata od atmosferskog pražnjenja ("Sl. list SRJ", broj 11/96),
- Jugoslovenski standardi - Električne instalacije u zgradama. Zahtjevi za bezbjednost JUS NB2741, JUSNB2743 JUSNB2752
- kao i svim drugim važećim pravilnicima i standardima za ovu vrstu objekata.

Pri izradi projekta poštovati Tehničke preporuke EPCG (koje su dostupne na sajtu EPCG) :

- Tehnička preporuka za priključenje potrošača na niskonaponsku mrežu TP-2 (dopunjeno izdanje)
- Tehnička preporuka – Tipizacija mjernih mjesta

Mjesto i način priključenja objekta na elektroenergetsku mrežu odrediće nakon izrade projektne dokumentacije stručne službe CEDIS-a.

1.

Telekomunikaciona mreža:

Shodno članu 26 stav 2 Zakona o elektronskim komunikacijama (Službeni list 50/08) investitor mora graditi pretplatničke komunikacione kablove, kablove za ka-blovsku distribuciju i zajednički antenski sistem.

TK mrežu projektovati odnosno izvesti prema : Pravilniku o tehničkim i drugim uslovima za projektovanje, izgradnju i korišćenje elektronske komunikacione mreže, elektronske komunikacione infrastrukture i povezane opreme u objektima (Sl.list CG broj 41/15).

Hidrotehničke instalacije :

Instalacije vodovoda i kanalizacije projektovati u svemu prema važećim propisima i normativima za tu vrstu objekata, a priključiti ih na gradsku distributivnu mrežu prema uslovima DOO "Vodovod i kanalizacija" - Podgorica.

U prilogu se daju trase postojećih i DUP-om planiranih vodova.

Projekat hidrotehničkih instalacija raditi u skladu sa važećim tehničkim propisima i normativima.

Metereološki podaci:

Područje Podgorice karakteriše submediteranska klima sa vrlo dugim, toplim i sušnim ljetima, a blagim i kišovitim zimama. Višegodišnjom analizom meteoroloških uslova utvrđeno je da Podgorica ima:

- srednju godišnju temperaturu od 15,5 C° (prosječno najhladniji mjesec je januar sa 5 C°) a najtopliji jul sa 26,7 C°);
- 2450 sunčanih sati (102 dana). Najsunčaniji mjesec je juli a najmanje sunčan mjesec je decembar
- srednji godišnji prosjek padavina od 169 mm (najveći u decembru 248 mm, najmanji u julu 42 mm);
- prosječenu relativnu godišnju vlažnost vazduha 63,6% 8max. vlažnost je u novembru 77,2%, a min. u julu 49,4%;
- dominantan sjeverni vjetar sa max. brzinom od 34,80 m/sec (123 km/h) sa pritiskom od 75,7 kp/m², najčešće u zimskom periodu sa prosječeno 20,8 dana;
- srednji vremenski period u kome je potrebno grijanje je od 10 novembra do 30 marta.

Prije projektovanja navedene podatke potrebno je provjeriti i kompletirati od Republičkog hidrometeorološkog zavoda.

Podaci o nosivosti tla i nivou podzemnih voda:

Nosivost terena iznosi 300-500 kN/m².

Geološku gradnju terena čine šljunkovi i pjeskovi neravnomjernog granilomerijskog sastava i promjenljivog stepena vezivosti. Nekada posve nevezani sedimenti, a nekad pravi konglomerati, praktično nestišljivi koji se drže ne samo u vertikalnim otsjecima već i u potkopinama i svodovima.

Navedene litološke strukture su veoma dobro vodopropustljive, mada na mjestima gdje su dominantni konglomerati površinske vode se duže zadržavaju.

Nivo podzemnih voda je više od 4,00 m ispod kote terena.

OSTALI USLOVI :

Projekat uraditi u skladu sa izdatim urbanističko-tehničkim uslovima kod ovlašćenog privrednog društva koje je upisano u centralni registar Privrednog suda za obavljanje djelatnosti izrade



UPRAVA ZA NEKRETNINE

PODRUČNA JEDINICA
PODGORICA

Broj: 101-956-69741/2019

Datum: 27.12.2019.

KO: PODGORICA II

Na osnovu člana 173 Zakona o državnom premjeru i katastru nepokretnosti ("Sl. list RCG" br. 29/07, "Sl. list CG" br. 73/10, 032/11, 040/11, 043/15, 037/17 i 17/18), postupajući po zahtjevu SEKT.ZA IZGR.I LEGALIZACIJU OBJEKATA 08-352/19-3990 956-101-6140/19, , za potrebe izdaje se

LIST NEPOKRETNOSTI 752 - PREPIS

Podaci o parcelama									
Broj	Podbroj	Broj zgrade	Plan Skica	Datum upisa	Potes ili ulica i kućni broj	Način korišćenja Osnov sticanja	Bon. klasa	Površina m ²	Prihod
749			13 31		ZAGORIĆ	Livada 3. klase		491	2.80
Ukupno								491	2.80

Podaci o vlasniku ili nosiocu			
Matični broj - ID broj	Naziv nosioca prava - adresa i mjesto	Prava	Obim prava
1312953275029	RAIČEVIĆ GAVRILO ANGELINA 29 NOVEMBAR BERANE Podgorica	Korišćenje	1/1

Ne postoje tereti i ograničenja.

Naplata takse je oslobođena na osnovu člana 17 Zakona o administrativnim taksama ("Sl.list CG, br. 18/19). Naplata naknade oslobođena je na osnovu člana 174 Zakona o državnom premjeru i katastru nepokretnosti ("Sl. list RCG" br. 29/07, "Sl. list CG" br. 73/10, 032/11, 040/11, 043/15, 037/17 i 17/18).

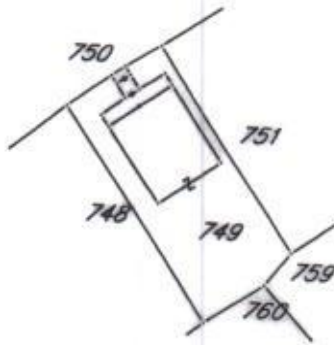


Marko Bulatović, dipl.prav



KOPIJA PLANA

Razmjera 1: 1000



IZVOD IZ DIGITALNOG PLANA

Obradilo:

Trajan



1.

tehničke dokumentacije I koje ispunjavaju uslove propisane Zakonom o uređenju prostora i izgradnji objekata (» Sl.List CG«, broj 064/17 od 06.10.2017 godine).
Projektnu dokumentaciju, reviziju tehničke dokumentacije uraditi u skladu sa Zakona o uređenju prostora i izgradnji objekata (» Sl.List CG«, broj 064/17 od 06.10.2017 godine) a u skladu sa Pravilnikom o načinu izrade, razmjeri I bližoj sadržini tehničke dokumentacije

DOSATAVLJENO: Podnosiocu zahtjeva, u spise predmeta urbanističko-građevinskoj inspekciji i arhivi

Obrada grafičkih priloga:
Vlatko Mijatović ,teh

Vlatko Mijatović



PRILOZI:

- Grafički prilozi iz planskog dokumenta
- Tehnički uslovi u skladu sa posebnim propisima
- List nepokretnosti i kopija katastarskog plana

1.

CRNA GORA
GLAVNI GRAD PODGORICA
Sekretarijat za planiranje
prostora i održivi razvoj
Broj: 08-352/19-3990
Podgorica, 22.01.2020.godine

DUP »Zagorič 3 i 4-zona 2« - Izmjene i dopune

urba. parcela br.6b - 144

PODNOŠILAC ZAHTJEVA
Perović Danijela

1233	6605341.38	4702396.95
1234	6605364.35	4702412.45
1241	6605322.65	4702383.22

R-1:1000	Naziv grafičkog priloga PARCELACIJA	Grafički prilog br.4
----------	--	-------------------------

CRNA GORA
GLAVNI GRAD PODGORICA
Sekretarijat za planiranje
prostora i održivi razvoj
Broj: 08-352/19-3990
Podgorica, 22.01.2020.godine

DUP »Zagorič 3 i 4-zona 2« - Izmjene i dopune

urba. parcela br.6b - 144

PODNOŠILAC ZAHTJEVA
Perović Danijela



R-1:1000

Naziv grafičkog priloga
ANALIZA POSTOJEĆEG STANJA

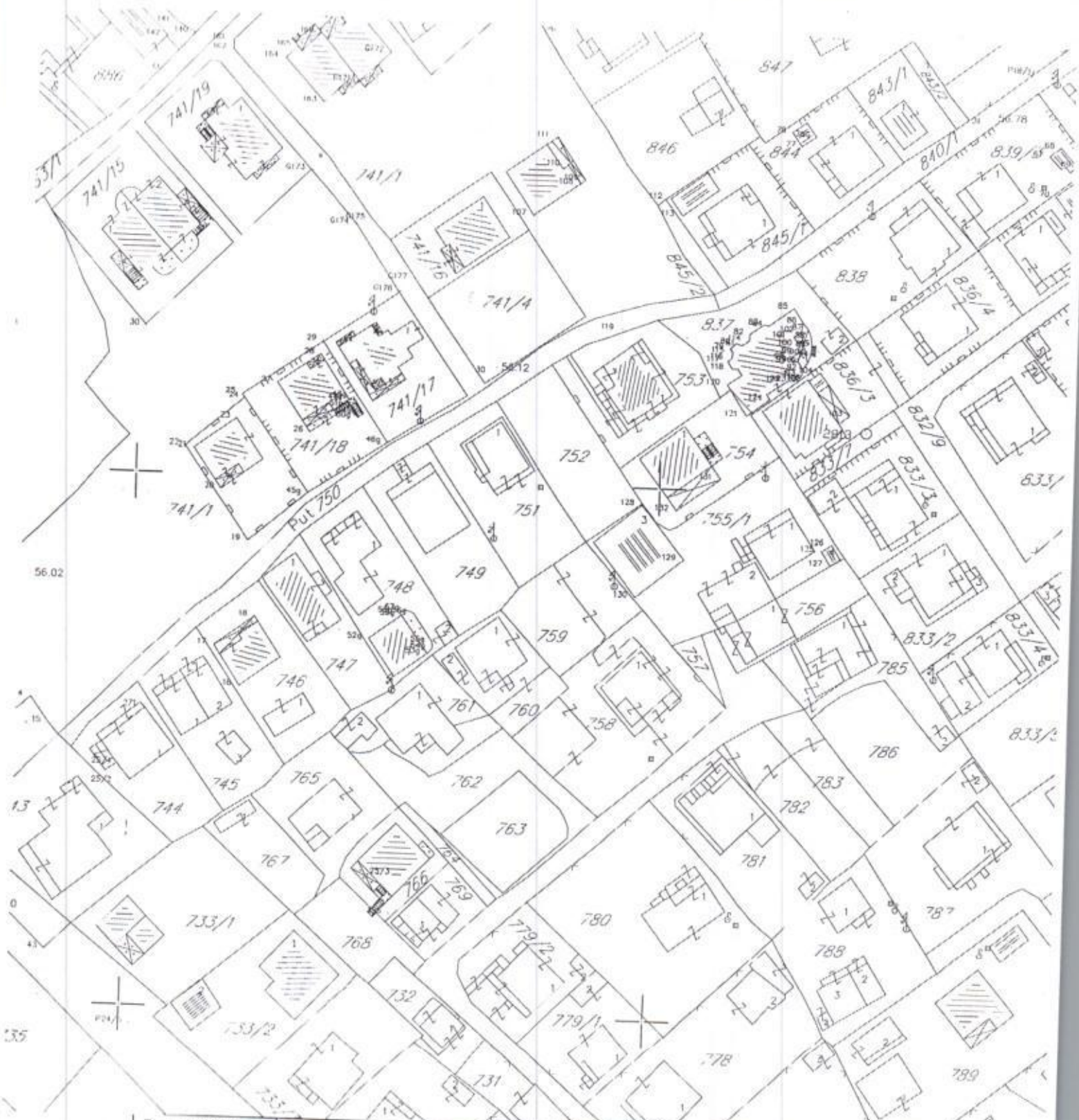
Grafički prilog
br.2

CRNA GORA
GLAVNI GRAD PODGORICA
Sekretarijat za planiranje
prostora i održivi razvoj
Broj: 08-352/19-3990
Podgorica, 22.01.2020.godine

DUP »Zagorič 3 i 4-zona 2« - Izmjene i dopune

urba. parcela br.6b - 144

PODNOŠILAC ZAHTJEVA
Perović Danijela



R-1:1000	Naziv grafičkog priloga GEODETSKA PODLOGA	Grafički prilog br.1
----------	--	-------------------------

CRNA GORA
GLAVNI GRAD PODGORICA
Sekretarijat za planiranje
prostora i održivi razvoj
Broj: 08-352/19-3990
Podgorica, 22.01.2020.godine

DUP »Zagorič 3 i 4-zona 2« - Izmjene i dopune

urba. parcela br.6b - 144

PODNOŠILAC ZAHTJEVA
Perović Danijela



individualno stanovanje

R-1:1000

Naziv grafičkog priloga
PLAN NAMJENE POVRSINA

Grafički prilog
br.3

1.

CRNA GORA
GLAVNI GRAD PODGORICA
Sekretarijat za planiranje
prostora i održivi razvoj
Broj: 08-352/19-3990
Podgorica, 22.01.2020.godine

DUP »Zagorič 3 i 4-zona 2« - Izmjene i dopune

urba. parcela br.6b - 144

PODNOŠILAC ZAHTJEVA
Perović Danijela

URBANISTIČKO - TEHNIČKI USLOVI ZA URB.PARCELU BR. 6b - 144

PRAVNI OSNOV:

Sekretarijat za planiranje prostora i održivi razvoj Glavni Grad Podgorica, Na osnovu člana 74. Zakona o planiranju prostora i izgradnji objekata ("Sl.list CG" br.64/17), Uredbe o povjeravanju dijela poslova Ministarstva održivog razvoja i turizma jedinicama lokalne samouprave ("Službeni list Crne Gore" br.68/17 od 20.10.2017.godine I br.087/18 od 31.12.2018 godine) DUP »Zagorič 3 i 4-zona 2« - Izmjene i dopune, usvojen Odlukom SO Podgorica broj 01- 030/09 – 614 od 03.06.2009 godine . evidentiran u Registru planske dokumentacije Ministarstva održivog razvoja i turizma na dan 22.01.2020.godine.

URBANISTIČKO-TEHNIČKI USLOVI:

Za izradu tehničke dokumentacije

Za objekat individualnog stanovanja, na urbanističkoj parceli br 6b-144, u zahvatu DUP-a »Zagorič 3 i 4-zona 2« izmjene i dopune.

PODNOŠIOCI ZAHTJEVA:

Perović Danijela

POSTOJEĆE STANJE:

Sastavni dio ovih urbanističko-tehničkih uslova je kopija plana i List nepokretnosti br. 752 – prepis, izdati od Područne jedinice Podgorica.

PLANIRANO STANJE :

Namjena parcele odnosno lokacije:

Predmetna urbanistička parcela planirana je za izgradnju objekta individualnog stanovanja.

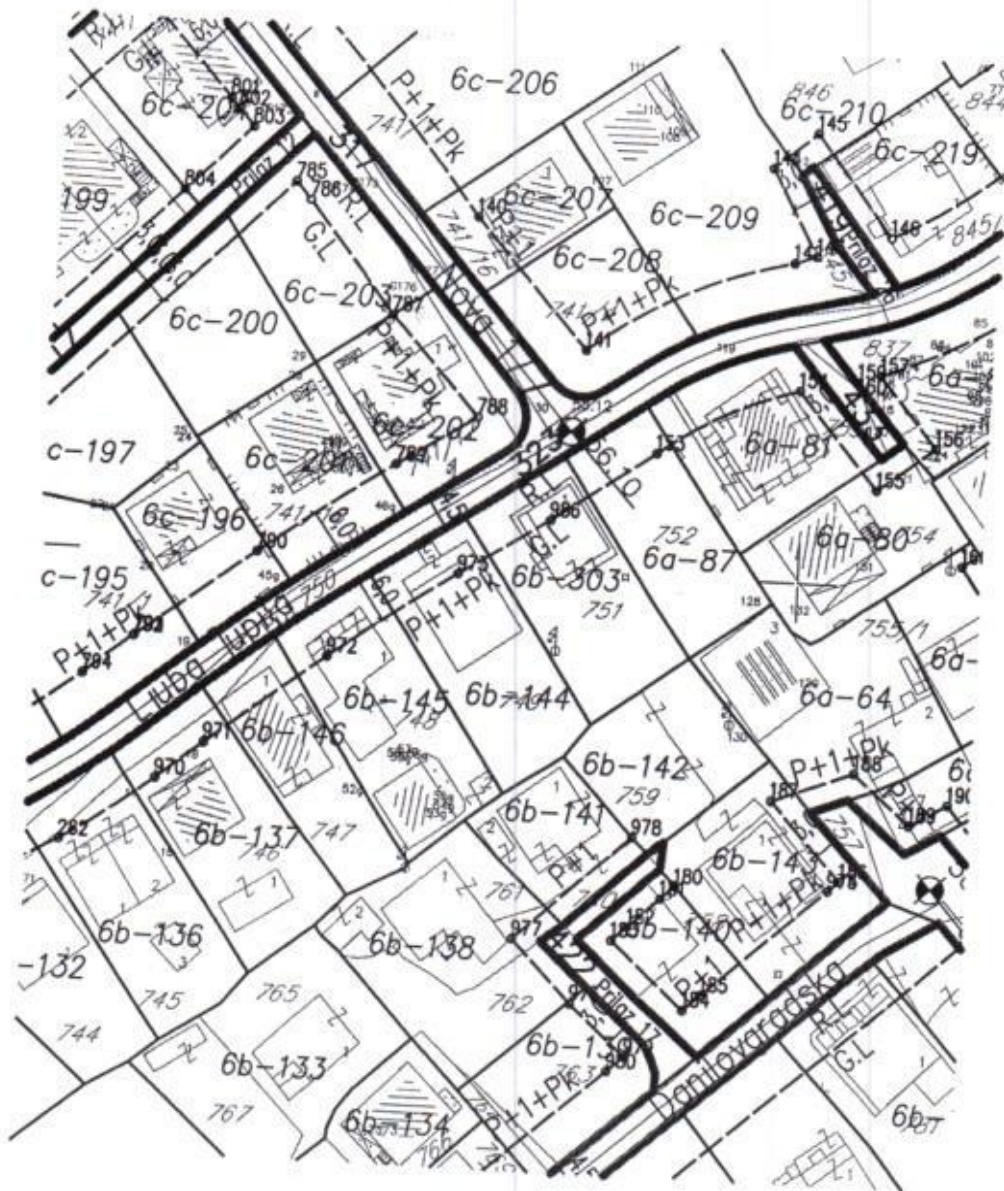
Urbanistička parcela broj **6b-144**, definisana je koordinatnim tačkama kako je dato u grafičkom prilogu "parcelacija".

CRNA GORA
 GLAVNI GRAD PODGORICA
 Sekretarijat za planiranje
 prostora i održivi razvoj
 Broj: 08-352/19-3990
 Podgorica, 22.01.2020.godine

DUP »Zagorič 3 i 4-zona 2« - Izmjene i dopune

urba. parcela br.6b - 144

PODNOŠILAC ZAHTJEVA
 Perović Danijela

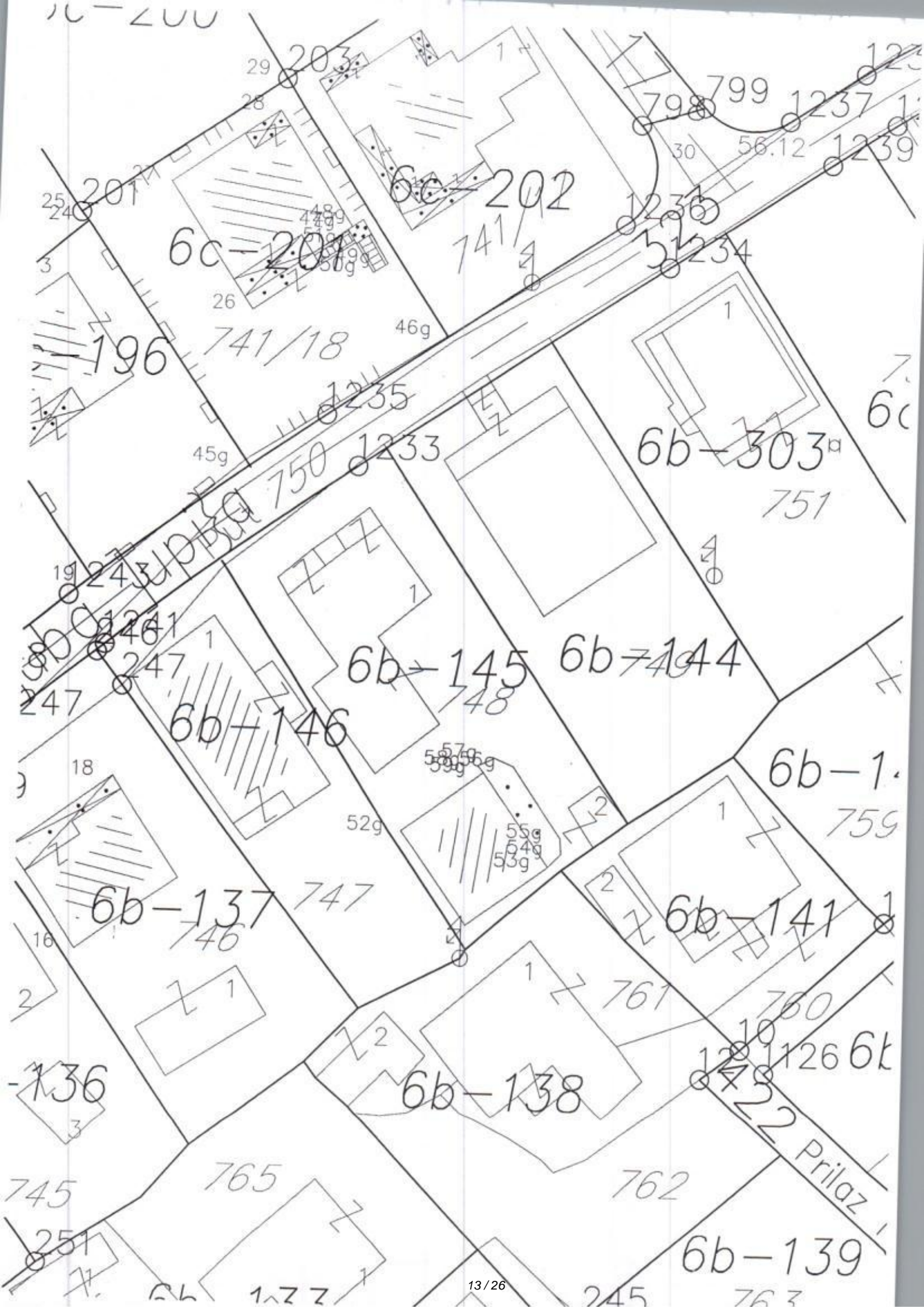


986 6605367.07 4702406.69
 972 6605338.40 4702387.36
 973 6605355.18 4702399.02

R-1:1000

Naziv grafičkog priloga
 PLAN REGULACIJE I NIVELACIJE

Grafički prilog
 br.5

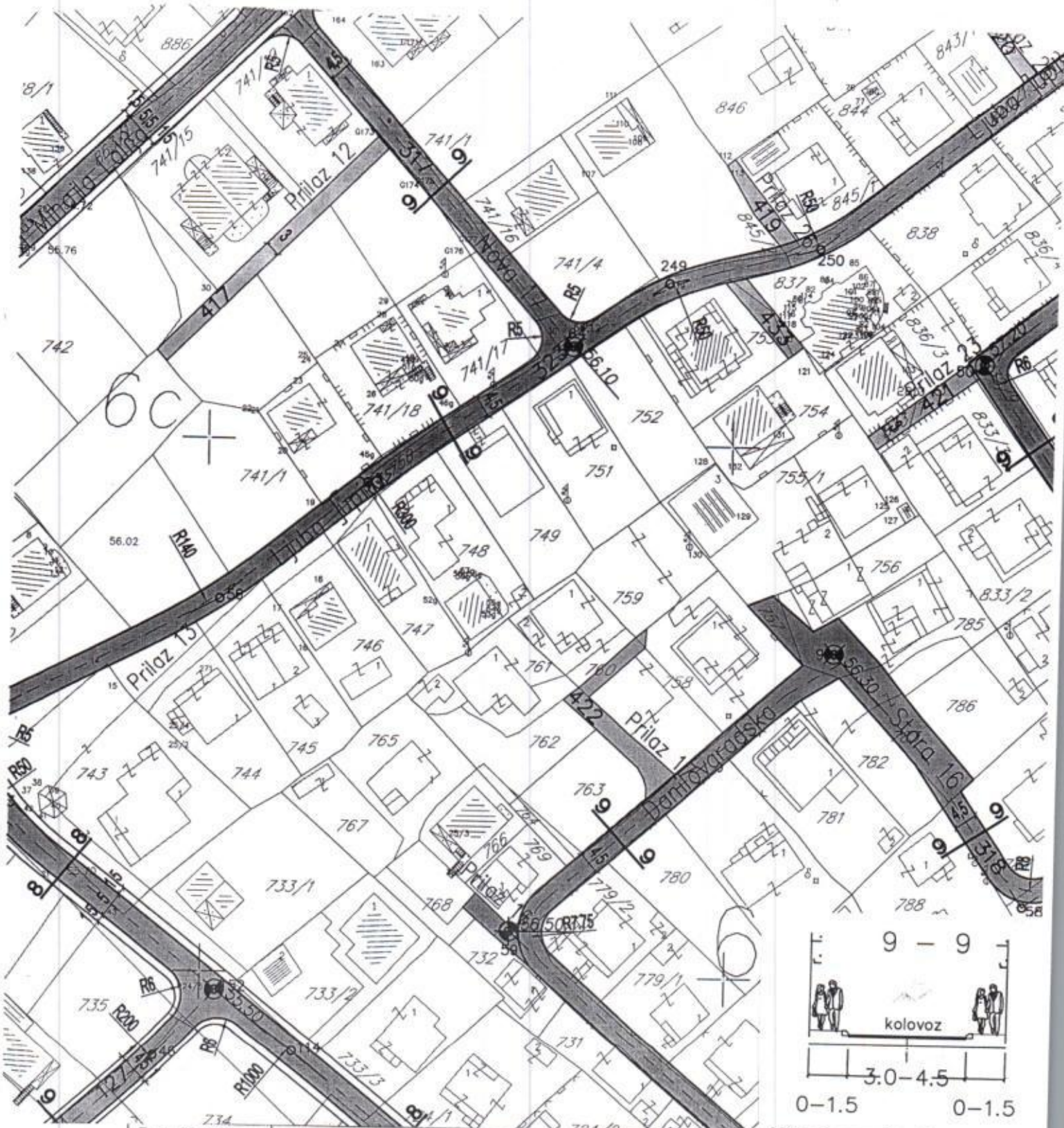


CRNA GORA
GLAVNI GRAD PODGORICA
Sekretarijat za planiranje
prostora i održivi razvoj
Broj: 08-352/19-3990
Podgorica, 22.01.2020.godine

DUP »Zagorič 3 i 4-zona 2« - Izmjene i dopune

urba. parcela br.6b - 144

PODNOŠILAC ZAHTJEVA
Perović Danijela



R-1:1000

Naziv grafičkog priloga
PLAN SAOBRAĆAJA

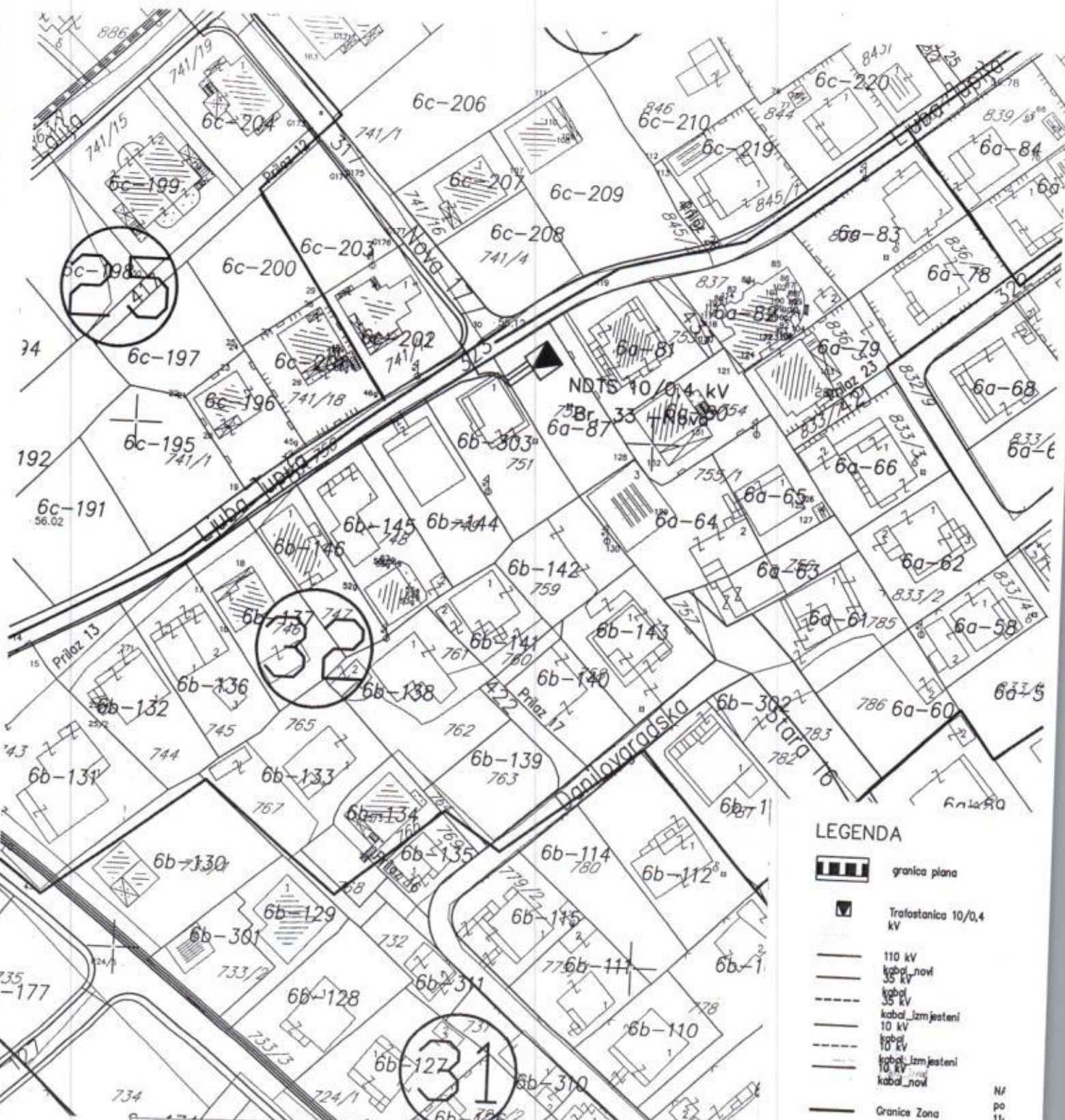
Grafički prilog
br.6

1.
 CRNA GORA
 GLAVNI GRAD PODGORICA
 Sekretarijat za planiranje
 prostora i održivi razvoj
 Broj: 08-352/19-3990
 Podgorica, 22.01.2020.godine

DUP »Zagorič 3 i 4-zona 2« - Izmjene i dopune

urba. parcela br.6b - 144

PODNOŠILAC ZAHTJEVA
 Perović Danijela



LEGENDA

	granica plana
	Tralostanica 10/0,4 kV
	110 kV kabal_novi
	35 kV kabal
	kabal_izmjesteni
	10 kV kabal
	kabal_izmjesteni
	10 kV kabal_novi
	Granice Zona

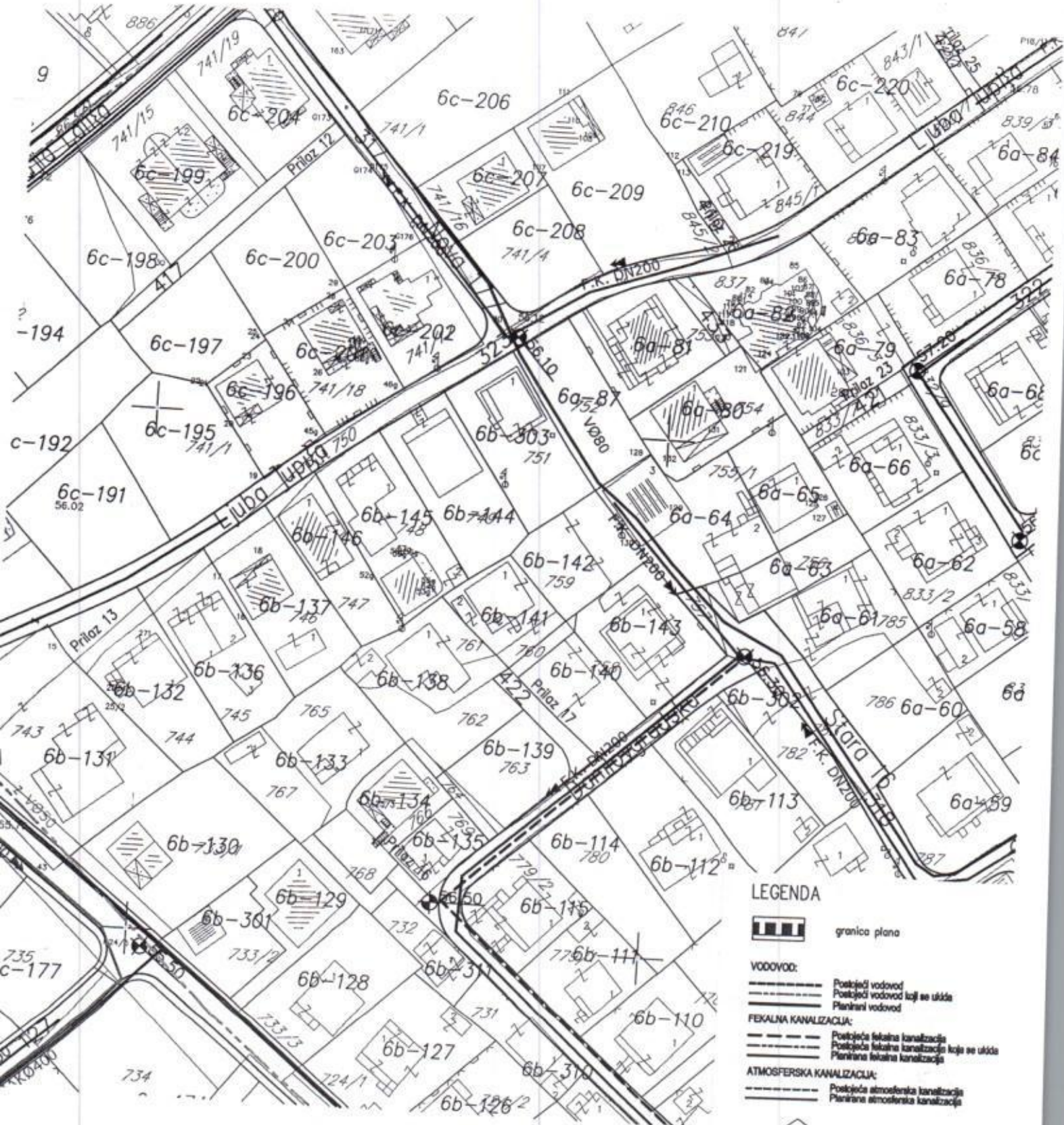
R-1:1000
 Naziv grafičkog priloga
 PLAN ELEKTROENERGETSKE MREZE
 Grafički prilog br.7

1.
 CRNA GORA
 GLAVNI GRAD PODGORICA
 Sekretarijat za planiranje
 prostora i održivi razvoj
 Broj: 08-352/19-3990
 Podgorica, 22.01.2020.godine

DUP »Zagorič 3 i 4-zona 2« - Izmjene i dopune

urba. parcela br.6b - 144

PODNOŠILAC ZAHTEJEVA
Perović Danijela



LEGENDA

- granica plana
- VODOVOD:**
 - Postojeći vodovod
 - Postojeći vodovod koji se utiče
 - Planirani vodovod
- FEKALNA KANALIZACIJA:**
 - Postojeća fekalna kanalizacija
 - Postojeća fekalna kanalizacija koja se utiče
 - Planirana fekalna kanalizacija
- ATMOSFERSKA KANALIZACIJA:**
 - Postojeća atmosferska kanalizacija
 - Planirana atmosferska kanalizacija
- postojeći objekt

R-1:1000

Naziv grafičkog priloga
PLAN VODOVODA I KANALIZACIJE

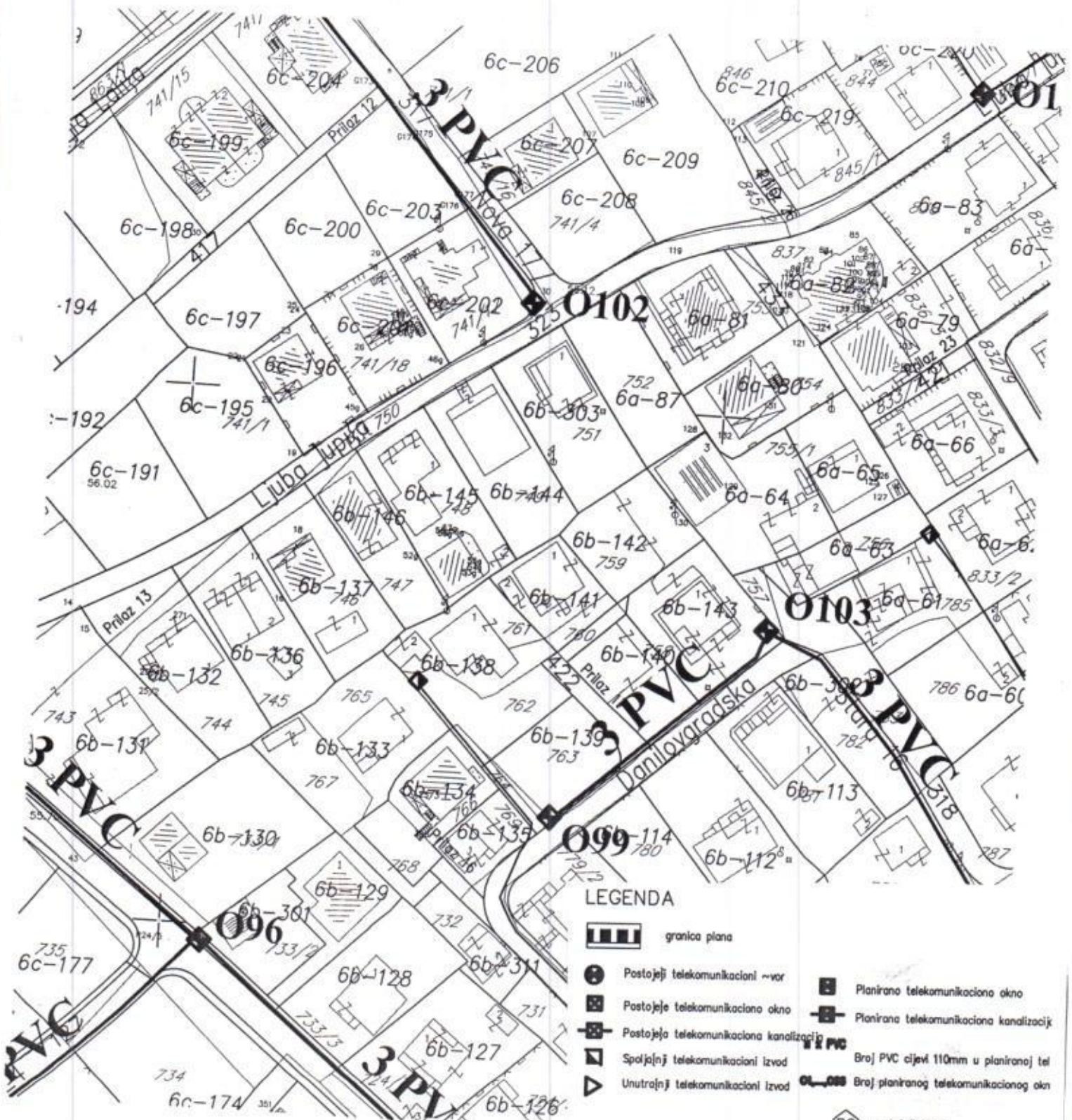
Grafički prilog
 br.8

CRNA GORA
 GLAVNI GRAD PODGORICA
 Sekretarijat za planiranje
 prostora i održivi razvoj
 Broj: 08-352/19-3990
 Podgorica, 22.01.2020.godine

DUP »Zagorič 3 i 4-zona 2« - Izmjene i dopune

urba. parcela br.6b - 144

PODNOŠILAC ZAHTJEVA
 Perović Danijela



LEGENDA

- granica plana
- Postojeći telekomunikacioni otvor
- Postojeće telekomunikaciono okno
- Postojeća telekomunikaciona kanalizacija
- Spoljni telekomunikacioni izvod
- Unutrašnji telekomunikacioni izvod
- Planirano telekomunikaciono okno
- Planirana telekomunikaciona kanalizacija
- Broj PVC cijevi 110mm u planiranoj tel
- Broj planiranog telekomunikacionog okna
- postojeći objekat

R-1:1000	Naziv grafičkog priloga PLAN PTT INSTALACIJA	Grafički prilog br.9
----------	--	-------------------------

1.

Predmetnim grafičkim prilogom definisana je građevinska linija ii planirana osovina saobraćajnice.

REGULACIONA LINIJA

Regulaciona linija je linija koja dijeli javnu površinu od površina drugih namjena. Regulaciona linija definisana je granicom urbanističke parcele ka saobraćajnici ili drugoj površini javne namjene.

GRADJEVINSKA LINIJA

Ovim DUP-om utvrđene su dvije vrste građevinskih linija:

- *obavezujuća građevinska linija* = predstavlja liniju na kojoj se mora graditi budući objekat.
- *neobavezujuća (pomoćna) građevinska linija* = predstavlja liniju do koje se može graditi tj. definisana je zona u okviru koje se može postaviti budući objekat.

Gradjevinske linije definisane su rastojanjem u odnosu na regulacionu liniju ili odstojanjem u odnosu na osovina saobraćajnice. Sve obavezujuće građevinske linije definisane su analitički. Gradjevinske linije i koordinate tačaka građevinskih linija date su na grafičkom prilogu br. 07 „Regulaciono nivelacioni plan“.

VISINSKA REGULACIJA

Visinske regulacije definisane su označenom maks. spratnošću na svim objektima gde se jedan nivo računa u prosječnoj vrednosti od 3m. Spratne visine mogu biti više od 3,5m, u zavisnosti od djelatnosti, za visoko prizemlje maks. 4,5m.

Za objekte individualnog stanovanja planom definisana maksimalna spratnost je P+1+Pk, a za objekte individualnog stanovanja sa više stanova P+2+Pk.

Za kolektivno stanovanje sa djelatnostima spratnost se kreće od P+4+Ps do VP+10+Ps (povučeni sprat).

Za objekte centralnih djelatnosti (privreda, uprava, kultura i komercijalni sadržaji) i školstva (dječje ustanove, osnovne škole i dr.) maksimalna spratnost je određena od P+1 do P+4+Ps.

Parcelacija i preparcelacija

Cijeli prostor Plana je podjeljen na blokove i urbanističke parcele sa jasno definisanom namjenom i numeracijom. Saobraćajne površine (pristupne, kolske i kolsko-pješačke) su posebno označene.

Za cjelokupnu teritoriju plana definisane su urbanističke parcele koje su numerisane prema bloku i broju, npr. UP-5b-85. Saobraćajne površine označene su arapskim brojevima.

Pri formiranju urbanističkih parcela vodjeno je računa o postojećem katastarskom stanju, kako bi sprovođenje plana bilo olakšano. Katastarske parcele na kojima se nalaze postojeći objekti u najvećem broju slučajeva zadržane su kao urbanističke parcele, osim u slučaju potrebe trasiranja novih saobraćajnica.

Urbanističke parcele formirane su u skladu sa planiranim namjenama. Planom su usvojene minimalne površine parcela individualne stambene namjene. Gradjevinske parcele mogu se usitnjavati ili ukрупnjavati do minimalne odnosno maksimalne površine određene ovim planom.

1.

	min parcela	min širina fronta	max parcela
individualni slobodnostojeći	300m ²	12m	700m ²
individualni dvojni	400m ² (2x200)	16m (2x8)	300m ²
individualni sa više stanova			4000m ²

Svaka parcela mora imati obezbjeđen pristup saobraćajnici min. širine 3.0m.

Za kolektivno stanovanje ne postoje ograničenja u ukupnjavanju parcela, ukoliko se pri projektovanju poštuju, osim indeksa izgrađenosti i horizontalne i vertikalne regulacije.

Sve urbanističke parcele dobijene preparcelacijom su geodetski i analitički definisane na grafičkom prilogu. Ukoliko, na postojećim granicama parcela dodje do neslaganja između zvaničnog katastra i plana, merodavan je postojeći katastar.

USLOVI ZA POSTOJEĆE OBJEKTE

USLOVI POD KOJIMA SE OBJEKTI RUŠE ILI ZADRŽAVAJU

Ovaj plan po svom karakteru teži da u najvećoj mogućoj mjeri zadrži izgrađene objekte, bez obzira na legalitet. Pošto su dijelovi naselja nastali spontano, plan je radjen tako da postojeću građevinsku strukturu uklopi u novu saobraćajnu matricu. Provlačenje trasa saobraćajnica vrši se na račun okolnih parcela, po mogućnosti ravnomjerno.

Kriterijumi za odlučivanje pri rušenju objekata su:

- **Uklanjanje objekata koji se nalaze na koridorima budućih saobraćajnica.**
- **Uklanjanje objekata zbog nove izgradnje.**

Objekti koji su predviđeni za rušenje biće uklonjeni tek kad se steknu uslovi za privođenje prostora definisanoj namjeni.

USLOVI ZA TRETMAN POSTOJEĆIH OBJEKATA

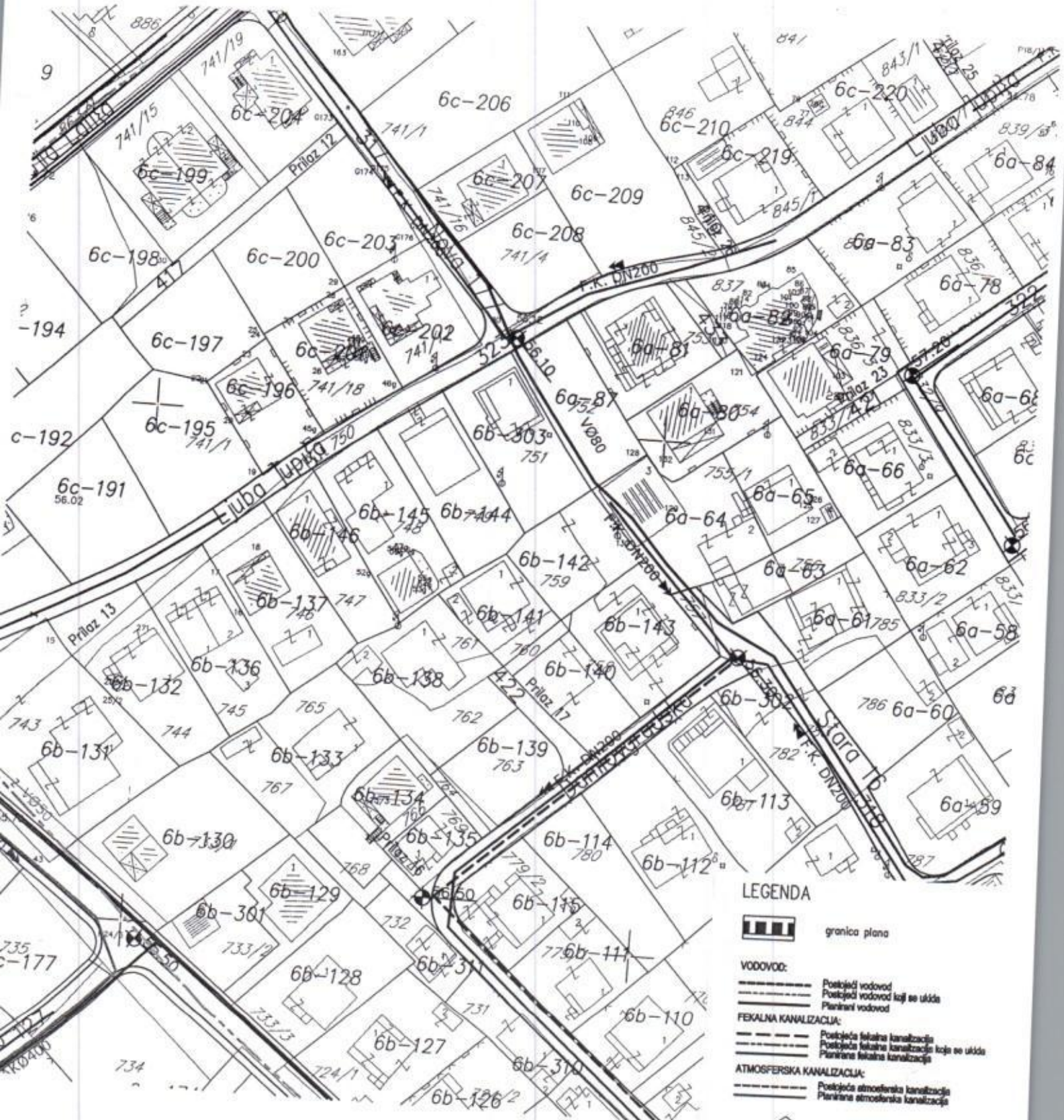
Svi objekti koji zalaze u planiranu regulaciju, na osnovu ovog plana, zadržavaju se u postojećim gabaritima do njihove zamjene novim prema urbanističkim parametrima ili do privođenja zemljišta namjeni u smislu realizacije saobraćaja.

Za ove objekte važi i sljedeće:

- Gradjevinske linije na izgrađenim parcelama nisu prepoznate prema osnovnom gabaritu objekta.
- Svi izvedeni objekti se zadržavaju u postojećim gabaritima i izvedenoj formi.
- Objekti koji se dijelom nalaze van zone preporučene građevinske linije bloka se mogu nadograditi poštujući poziciju nove građevinske linije do dozvoljene spratnosti.
- Dijelovi objekata i erkeri (koji se nalaze na višim etažama) koji prelaze planirane građevinske linije, prihvataju se u zatečenim gabaritima i izvedenoj formi.
- Prihvataju se i podzemne etaže koje se prostiru izvan građevinskih linija, a u granicama parcele, s obzirom da je isto predviđeno planom i pri izgradnji novih objekata.
- Ukoliko vlasnici ne žele da ulaze u nove investicije i grade nove objekte, umjesto postojećih na istoj parceli, nisu obavezni da to rade. Postojeći objekat može se zadržati u postojećem gabaritu i spratnosti.
- Prilikom izrade UTU-a nadležni organ će na osnovu zahtjeva investitora procijeniti rekonstrukciju u smislu dogradnje i nadogradnje postojećeg objekta, a ukoliko se investitor odluči za navedene intervencije na postojećem objektu tada ne može graditi planirani objekat.

1.
 CRNA GORA
 GLAVNI GRAD PODGORICA
 Sekretarijat za planiranje
 prostora i održivi razvoj
 Broj: 08-352/19-3990
 Podgorica, 22.01.2020.godine

DUP »Zagorič 3 i 4-zona 2« - Izmjene i dopune
 urba. parcela br.6b - 144
 PODNOSILAC ZAHTJEVA
 Perović Danijela



R-1:1000	<p>Naziv grafičkog priloga PLAN VODOVODA I KANALIZACIJE</p>	<p>Grafički prilog br.8</p>
----------	---	--

1.
CRNA GORA
GLAVNI GRAD PODGORICA
Sekretarijat za planiranje
prostora i održivi razvoj
Broj: 08-352/19-3990
Podgorica, 22.01.2020.godine

DUP »Zagorič 3 i 4-zona 2« - Izmjene i dopune

urba. parcela br.6b - 144

PODNOŠILAC ZAHTJEVA
Perović Danijela



R-1:1000

Naziv grafičkog priloga
PLAN ZELENILA

zelenilo uz individualno stanovanje

Grafički prilog
br.10

1.

Minimalna površina urbanističke parcele za slobodnostojeći objekat je 300m^2 a za dvojne objekte iznosi 200m^2 .

Maksimalni index zauzetosti za parcele do 300m^2 je 0.4, za parcele od 300 do 600m^2 je 0.35 i za parcele preko 600m^2 je 0.30.

Maksimalni index izgradjenosti za parcele do 300m^2 je 1.00, za parcele od 300 do 600m^2 je 0.875 i za parcele preko 600m^2 je 0.75.

Maksimalna spratnost objekta je P+1 za parcele do 300m^2 i P+1+Pk za parcele preko 300m^2 .

Ukoliko se prema zadatim kriterijumima dobije površina gabarita objekta veća od 200m^2 , usvaja se površina od 200m^2 kao maksimalna za ovaj tip izgradnje. BRGP objekta je dobijena prostim množenjem površine gabarita sa brojem nadzemnih spratova.

Urbanističke parcele koje se nalaze u raskršću saobraćajnica, a za koje je definisana pozicija građevinske linije na 6,0m u odnosu na regulacionu liniju, važi pravilo da objekat od susjedne parcele može biti udaljen 1,5m. Takođe, za ove urbanističke parcele preporuka je da objekti budu tipa „dvojni“ ili „u nizu“ sa susednom parcelom.

- Navedeni urbanistički parametri predstavljaju maksimalne parametre za objekte individualnog stanovanja.
- Dozvoljene površine objekta, za svaku pojedinačnu parcelu, su date u poglavlju 6 Analitički podaci - i predstavljaju maksimalne parametre izgradnje za konkretnu lokaciju. Objekat može biti i manjeg kapaciteta od datog, ili se može realizovati fažno do maksimalnih parametara.
- U jednom stambenom objektu mogu biti organizovane maksimalno 3 stambene jedinice (1 po etaži).
- Objekti, po potrebi mogu imati podrumске ili suterenske prostorije. Površine suterenskih i podrumskih prostorija nisu ušle u bilanse.
- U prizemljima ili dijelu prizemlja se mogu organizovati djelatnosti koje ne ugrožavaju okolinu.

Pravila za izgradnju objekata

- Objekte individualnog stanovanja graditi kao slobodnostojeće ili jednostrano uzidane (dvojne) objekte.
- Na parceli se mogu graditi pomoćni objekti koji su u funkciji korišćenja stambenog objekta (garaža, ostava i sl) isključivo u zadnjem dijelu parcele.
- Ukupna površina pomoćnih objekata je maksimalno do 30m^2 .
- U odnosu na susjedne objekat treba postaviti u skladu sa pravilima:
 - minimalno odstojanje objekta od bočnih granica parcele je 2,0m. Uz saglasnost susjeda ovo rastojanje se može smanjiti na min 1,5m.
 - minimalno odstojanje objekta od zadnje granice parcele je 3m. Uz saglasnost susjeda ovo rastojanje se može smanjiti na min 2,5m.
 - ukoliko je rastojanje objekta od bočnog susjeda 6m, na bočnim fasadama objekta dozvoljeno je otvaranje prozora samo pomoćnih prostorija (kupaćilo, hodnik...)
 - ukoliko je rastojanje objekta od bočnog suseda $>6\text{m}$, na bočnim fasadama objekta dozvoljeno je i otvaranje prozora stambenih prostorija.
- Izgradnja erkera (ispusta, balkona...) dozvoljena je na etažama iznad prizemne, i to na min visini od 4.0m od kote terene ispod. Maksimalna veličina erkera je 0.5-0.8m i može se predvidjeti na max 50% fasade.
- Podzemne etaže mogu se graditi i van zadatih građevinskih linija, ali u granicama urbanističke parcele.
- Kota prizemlja može biti od 0 do 1,20m od kote terena.
- Nagib krovnih ravni iznosi max 28° .

1.

- Građevinske linije bloka su postavljene na parcelama sa postojećim objektima i aktiviraju se samo u slučajevima rušenja postojećeg objekta radi izgradnje novog i prilikom nadogradnje i dogradnje postojećeg objekta iza preporučene linije bloka.
- U slučaju izgradnje planiranog objekta umjesto starog, moraju se poštovati građevinske linije na grafičkom prilogu.
- Na urbanističkim parcelama nalaze se i objekti koji u geodetskoj podlozi nijesu evidentirani, a koji su na zahtjev vlasnika, tokom javne rasprave, identifikovani i simbolom obilježeni u grafičkom prilogu.

Za postojeće objekte koji ne zalaze u planiranu regulaciju važe sljedeća pravila:

- Svi izvedeni objekti se zadržavaju u postojećim gabaritima i izvedenoj formi.
- Objekti koji su premašili planom definisane urbanističke parametre mogu se samo adaptirati i/ili održavati.
- Mogu se rekonstruisati (dogradnja i nadogradnja) prema urbanističkim parametrima propisanim ovim planom (UTU prema namjeni, analitički podaci - pokazatelji po parcelama, građevinske linije, spratnost...).
- Svi postojeći objekti u granici Plana mogu se zamjeniti novim prema urbanističkim parametrima ovog plana – pozicija građevinske linije, indeks zauzetosti i iskorišćenosti parcele a u skladu sa definisanim kapacitetima.
- U okviru postojećih stambenih objekata dozvoljena je prenamjena prizemlja iz stambenog u poslovne prostore.
- Nije dozvoljena prenamjena garaža u prizemlju ili suterenu objekta u poslovne prostore.
- Adaptacije postojećih tavanjskih prostora u korisne stambene površine dozvoljene su na svim postojećim objektima, ali samo u okviru postojećih tj. zatečenih gabarita.
- Postojeći objekti koji pri izgradnji nijesu obezbjedili neophodan broj parking mjesta za svoje kapacitete, potrebno je da u okviru svoje parcele, u podzemnim etažama ili na slobodnoj površini, a prema raspoloživim prostornim mogućnostima organizuju parking prostor.
- Postojeći objekti koji se nalaze u zonama individualnog stanovanja (prikazani na grafičkom prilogu br. 04 "Analiza postojećeg stanja") a koje su Planom predviđene za transformaciju u kolektivno stanovanje, mogu se koristiti u zatečenom gabaritu i spratnosti do trenutka kada se steknu uslovi za njihovu zamjenu i izgradnju novih objekata prema definisanim uslovima ovoga plana. Na parcelama postojećih objekata ili neizgrađenim parcelama u okviru ovih zona nije dozvoljena izgradnja novih stambenih objekata individualnog tipa. U okviru ovih parcela dozvoljena je jedino izgradnja pomoćnih objekata maksimalne površine 30m². Maksimalna spratnost ovih pomoćnih objekata je P i moraju se zidati od lakih materijala. Nije dozvoljeno nadzidjivanje pomoćnih objekata, niti prenamjena pomoćnih objekata u prostore namjenjene stanovanju ili komercijalnim djelatnostima.
- Na parcelama postojećih objekata kolektivnog stanovanja nije dozvoljena izgradnja pomoćnih objekata (garaža).

URBANISTIČKO-TEHNIČKI USLOVI ZA IZGRADNJU OBJEKATA INDIVIDUALNOG STANOVANJA

Individualno stanovanje je ovim Planom organizovano u dva tipa: slobodnostojeći objekti na parceli i dvojni objekti.

Urbanistički parametri

namjena	indeks zauzetosti zemljišta	indeks izgrađenosti zemljišta
individualno stanovanje do 300m²	0,40	1,00
individualno stanovanje od 300 do 600m²	0,35	0,875
individualno stanovanje preko 600m²	0,30	0,75

1.

- Visina nazidka potkrovnne etaže iznosi najviše 1.5m računajući od kote poda potkrovnne etaže do tačke preloma krovne kosine. Nije dozvoljena izgradnja mansardnih krovova u vidu tzv. "kapa" sa prepustima.
- Maksimalna visina objekata je 11m, i to računajući od najniže kote terena oko objekta do sljemena krova.
- Ukoliko se u potkrovnom prostoru dobije odgovarajuća visina može se organizovati galerijski prostor ali samo u funkciji donje etaže a nikako kao nezavisna stambena površina.
- Oblikovanje i arhitektura objekata treba da budu prilagodjeni savremenom izrazu, uz upotrebu odgovarajućih materijala i tehnologija koji će pružiti maksimalan komfor stanovanja.
- Principi uređenja zelenila u okviru stambenih parcela dati su u Uslovima za ozelenjavanje, a detaljna razrada je ostavljena vlasnicima.

Parkiranje

- Potreban broj parking mjesta treba obezbjediti u okviru parcele, u vidu parkinga na otvorenom ili u garažama u sklopu objekta. Izgradnja garaža kao nezavisnih objekata na parceli moguća je samo u zadnjem dijelu parcele.
- Broj mjesta za parkiranje vozila se određuje po principu:
stanovanje 1 stan = 1,1 PM

Ogradjivanje

Parcele objekata individualnog stanovanja se mogu ogradjivati prema sljedećim pravilima:

- *Ka bočnom susjedu i zadnjoj granici*, parcele se mogu ogradjivati živom ogradom do visine od 1.80m.
- *Ka regulaciji*, parcele se mogu ogradjivati živom ili transparentnom ogradom maksimalne visine 1.8m ili zidanom ogradom do visine od 0.90 m (računajući od kote terena ispred) sa transparentnim dijelom do visine od 1.8m.
- Ograde na uglu raskrsnica ne mogu biti više od 0.90 m računajući od kote trotoara, zbog zaštite vizuelne preglednosti raskrsnice.
- Ograda se postavlja na regulacionu liniju prema protokolu regulacije, i to tako da ograda, stubovi ograde i kapija budu na parceli koja se ogradjuje. Vrata i kapije na uličnoj ogradi ne mogu se otvarati izvan regulacione linije.

Analitički podaci

1 ZAGORIČ 3 i 4-zona		Urbanistički pokazatelji po parcelama											broj parcele	Z_ZAUZETOS		
2		PLANIRANI KAPACITETI														
3	BROJ ZONE	BROJ BLOKA	BROJ PARCELE	NAMENA PARCELE	POV. PARCELE	P OBJEKTA	BROJ ETAŽA	BRGP STANOVANJA	BRGP DELATNOSTI	BRGP UKUPNO	BROJ STANOVA	BROJ STANOVNIKA	BROJ ZAPOSLENIH	BROJ KORISNIKA		
4					m2	m2		m2	m2	m2						
634	6b	144	IS		484	169	2.5	423		423	3	11			6b-144	0.35

Uslovi za zaštitu i unapređenje životne sredine:

Koncepcija optimalnog korišćenja prostora, koja treba da je rezultat svakog detaljnog plana u osnovi predstavlja akt zaštite životne sredine. Naime, životna sredina se štiti kroz korišćenje na

1.

adekvatan način i pod odgovarajućim uslovima.

Prostorno rješenje DUP-a rađeno je na osnovu principa očuvanja životne sredine. Za osnovne zahteve sa ovog stanovišta uzeti su:

- da se voda, zemljište i vazduh liše svakog zagađenja uvođenjem adekvatne infrastrukture, a da aktivnosti na prostoru DUP-a ne ugrožavaju životnu sredinu
- da gustine stanovanja budu u realnim okvirima
- da se postigne optimalan odnos izgrađenog i slobodnog prostora
- da se postigne potrebna količina zelenila za optimalnu zaštitu vazduha
- da se obezbijede odgovarajući prateći sadržaji stanovanja
- da se izvrši zaštita frekventnih koridora saobraćaja
- da se iskoriste sve prirodne pogodnosti za razvoj, a ne samo rast naselja
- da se za prostor precizno definiše nadležnost i vlasništvo

Za sve objekte koji su predmet ovog Plana, a koji mogu da dovedu do zagađivanja životne sredine, obavezna je izrada Procene uticaja zahvata na životnu sredinu, shodno odredbama Zakona o procjeni uticaja na životnu sredinu ("Sl. list RCG" br. 80/05).

Konstruktivni sistem:

Konstrukciju objekta racionalno prilagoditi arhitektonskom rješenju uz pridržavanje važećih propisa i pravilnika iz ove oblasti:

- PBAB 87 /"Sl.list SFRJ" 11/87/;
- Pravilniku o tehničkim normativima za izgradnju objekata visokogradnje u seizmičkim područjima /SL.list SFRJ" broj 31/81, 49/82, 21/88 i 52/90;
- Korisna opterećenja stambenih i javnih zgrada (JUS U.C7.121 /1988)
- Opterećenje vjetrom (JUS U.C7.110 /1991 , JUS U.C7.111 /1991, JUS U.C7.112 /1991 , JUS U.C7.113 /1991)
- Pravilnik o tehničkim normativima za temeljenje građevinskih objekata
- Pravilnik o tehničkim normativima za zidane zidove (sl . list SFRJ br. 87 /91)

Arhitektonsko oblikovanje i primjena materijala:

Obrada fasada mora biti izvedena od odgovarajućih materijala koji garantuju adekvatnu zaštitu enterijera objekta.

Kolorit objekata uskladiti sa njegovom funkcijom, okolinom, građevinskim nasljedjem i klimatskim uslovima. Preovladjujući tonovi su svijetli.

Prilikom projektovanja objekata koristiti savremene materijale i likovne izraze.

Smjernice za povećanje energetske efikasnosti i korišćenje obnovljivih izvora energije

Održivoj potrošnji energije treba dati prioritet racionalnim planiranjem potrošnje, i implementacijom mjera energetske efikasnosti u sve segmente energetskog sistema.

Održiva gradnja je svakako jedan od značajnijih segmenata održivog razvoja koji uključuje:

- Upotrebu građevinskih materijala koji nisu štetni po životnu sredinu;
- Energetsku efikasnost zgrada;
- Upravljanje otpadom nastalim prilikom izgradnje ili rušenja objekata.

1.

Energetski i ekološki održivo graditeljstvo teži:

- Smanjenju gubitaka toplote iz objekta poboljšanjem toplotne zaštite spoljnih elemenata i povoljnim odnosom osnove i volumena zgrade;
- Povećanju toplotnih dobitaka u objektu povoljnom orijentacijom zgrade i korišćenjem sunčeve energije;
- Korišćenju obnovljivih izvora energije u zgradama (biomasa, sunce, vjetar itd.);
- Povećanju energetske efikasnosti termoenergetskih sistema.

Cilj sveobuhvatne uštede energije, a time i zaštite životne sredine je stvoriti preduslove za sistemsku sanaciju i rekonstrukciju postojećih zgrada, a zatim i povećanje obavezne toplotne zaštite novih objekata. Prosječne stare kuće godišnje troše 200-300 kWh/m² energije za grijanje, standardno izolovane kuće ispod 100, savremene niskoenergetske kuće oko 40, a pasivne 15 kWh/m² i manje. Energijom koja se danas potroši u prosječnoj kući u Crnoj Gori, možemo zagrijati 3-4 niskoenergetske kuće ili 8-10 pasivnih kuća.

Nedovoljna toplotna izolacija dovodi do povećanih toplotnih gubitaka zimi, hladnih spoljnih konstrukcija, oštećenja nastalih vlagom (kondenzacijom) kao i pregrijavanja prostora ljeti.

Posljedice su oštećenja konstrukcije, nekonformno i nezdravo stanovanje i rad. Zagrijavanje takvih prostora zahtjeva veću količinu energije što dovodi do povećanja cijene korišćenja i održavanja prostora, ali i do većeg zagađenja životne sredine. Poboljšanjem toplotno izolacionih karakteristika zgrade moguće je postići smanjenje ukupnih gubitaka toplote za cca 40-80%.

Energetskom obnovom starih objekata, moguće je postići uštedu u potrošnji toplotne energije od preko 60%. Osim zamjenom prozora, najveće uštede se mogu postići izolacijom spoljašnjih zidova. Dodatna ulaganja u toplotnu izolaciju pri obnovi već dotrajale fasade kreću se u ukupnoj cijeni sanacije fasade 20-40%, što daje povoljne ekonomske rezultate u poređenju sa dugoročnim uštedama koje se postižu.

Kod gradnje novih objekata važno je već u fazi idejnog rješenja u saradnji sa projektantom predvidjeti sve što je potrebno da se dobije kvalitetna i optimalna energetski efikasna zgrada.

Zato je potrebno:

- Analizirati lokaciju, orijentaciju i oblik objekta;
- Primjeniti visoki nivo toplotne izolacije kompletnog spoljnog omotača objekta i izbjegavati toplotne mostove;
- Iskoristiti toplotne dobitke od sunca i zaštititi se od pretjeranog osunčanja;
- Koristiti energetski efikasan sistem grijanja, hlađenja i ventilacije, i kombinovati ga sa obnovljivim izvorima energije.

INFRASTRUKTURA:

Saobraćaj:

Kolski pristup predmetnom urb. parceli omogućiti preko saobraćajnica sekundarne mreže u skladu sa graf. prilogom »Saobraćaj«. Projektom predvidjeti jedan kolski prilaz ka parceli.

Elementi situacionog rješenja kontaktne saobraćajnice prikazani su na grafičkim prilogima ovih uslova.

Garažiranje automobila mora se ostvariti u okviru objekta, a parkiranje u okviru urbanističke parcele (van javnog zemljišta).

Shodno smjernicama DUP-a, potrebno je obezbjediti 1.1 parking mjesto na 1 stan, odnosno 1 PM na 50m² BRGP za djelatnosti.