

Podrumske i suterenske etaže koje se koriste za garažiranje ne ulaze u obračun BGP. Obavezno je obezbijediti parkiranje unutar objekta ili na parceli prema normativima datim u Poglavlju „Saobraćaj“.

URBANISTIČKI PARAMETRI - tabelarni prikaz za UP 162 DUP DAHNA II

Broj Urb. Par.	Površina urb. par. (m ²)	POSTOJEĆE STANJE					PLANIRANO STANJE					Namjena
		Površina prizem. (m ²)	BGP (m ²)	Spratn.	Indeks zauz.	Indeks izgrađ.	Max površina prizemlja (m ²)	Indeks zauz.	Max BGP (m ²)	Indeks izgrađ.	Max sprat.	
162	1.095	94	94	P	0,09	0,09	200	0,18	500	0,46	P+2	stanovanje male gustine

INFRASTRUKTURA

STACIONARNI SAOBRAĆAJ

U zoni zahvata plana parkiranje, za novoplanirane objekte kao i za objekte koji se rekonstruišu u smislu povećanja horizontalnih i vertikalnih gabarita, treba rješavati u okviru sopstvene urbanističke parcele shodno sledećim normativima:

- Stanovanje (na 1000 m²) 12 parking mjesta;
- Proizvodnja (na 1000 m²) 14 parking mjesta;
- Fakulteti (na 1000 m²) 22 parking mjesta;
- Poslovanje (na 1000 m² BRGP) 20 parking mjesta;
- Trgovina (na 1000 m²) 40 parking mjesta;
- Hoteli (na 1000 m²) 7 parking mjesta;
- Restorani (na 1000 m²) 76 parking mjesta;
- Sportske dvorane, stadioni (na 100 posjetilaca) 25 parking mjesta.

Normativi su preuzeti iz PUP-a Podgorice i Pravilnika o bližem sadržaju i formi planskog dokumenta, a saglasno stepenu motorizacije u Podgorici uz sagledavanje mogućnosti prostora.

Parkiranje može biti riješeno kao površinsko na parceli ili smješteno u podzemnim etažama ili prizemlju planiranih objekata. Garaže u podzemnim etažama treba povezati sa pristupnom saobraćajnicom izlazno – ulaznim rampama max nagiba 12% (15%).

Najmanje 5% parking mjesta treba namijeniti licima smanjene pokretljivosti (u skladu sa važećim Pravilnikom).

Potrebe za parkiranjem kod svih novoplaniranih objekata treba rešavati u okviru urbanističke parcele, a broj parking mjesta mora da zadovolji potrebe za parkiranjem korisnika, saglasno navedenim normativima.

Potrebe za parkiranjem postojećih objekata na UP89, UP96, UP97, UP98 i UP99 (Zona E) riješene su na javnim površinskim parkinzima u neposrednoj blizini urbanističkih parcela. Takođe, parkiranje za planirane objekte na UP126, UP 127 i UP 130 (Zona B) je riješeno na javnom parking u neposrednoj blizini urbanističkih parcela.

Parkiranje može biti organizovano i u višeetažnim nadzemnim ili podzemnim garažama.

ELEKTRO ENERGETIKA

Parcele se mogu ograditi zidanom ogradom do visine 1.0m (računajući od kote trotoara) odnosno transparentnom ili živom ogradom do visine 1.60m sa coklom od kamena ili betona visine 0.60m. Zidane i druge vrste ograda postavljaju se tako da ograda, stubovi ograde i kapije budu na parceli koja se ograđuje.

Neophodno je obezbijediti min. 30-40% zelenih površina u okviru parcele.

Napomena: U slučaju kada je postojeći objekat dotrajavao, ili kada se Investitor odluči, objekat se može srušiti po prethodno pribavljenom odobrenju od nadležnog organa i na parceli sagraditi novi prema opštim smjernicama ovog Plana za izgradnju novih objekata.

PLANIRANI OBJEKTI

U zoni DUP-a, po planiranim intervencijama predviđena je izgradnja objekata uz ispunjavanje propisanih uslova.

- Maksimalna površina horizontalnog gabarita i BGP objekta data je u tabeli.
- Građevinska linija prikazana u grafičkom prilogu, označena sa GL1, takođe predstavlja i građevinsku liniju GL2. Građevinske linije su date grafički i definisane su koordinatama karakterističnih tačaka što omogućava očitavanje neophodnih elemenata za prenošenje na teren. Građevinska linija prema susjednoj urbanističkoj parceli definisana je grafički, i predviđena je na min 3,00m (izuzetno, ovo odstojanje može biti i manje uz saglasnost susjeda).
- Građevinska linija podzemne etaže koja je u funkciji garažiranja može biti do 1,0m od granice urbanističke parcele.
- Površina podrumске i suterenske etaže ne ulazi u obračun BGP u slučaju kada je namjena garažiranje, servisni prostori neophodni za funkcionisanje podzemne garaže i tehnički sistemi objekta.
- Namjena objekta je za stanovanje sa mogućnošću korišćenja prizemlja.
- Spratnost objekta data je u grafičkom dijelu i tabelarnom prikazu Plana.

Za urbanističke parcele čije prostorne mogućnosti ne dozvoljavaju izgradnju slobodnostojećeg individualnog objekta, predviđa se izgradnja dvojnog objekta ili objekta u nizu, što je u grafičkom prilogu *Parcelacije i regulacije* defisano građevinskim linijama. Za ove predmetne urbanističke parcele, nije potrebna saglasnost susjeda za izgradnju predmetnih objekata.

Formiranje otvora na objektu prema susjednim parcelama moguće je pod uslovom da je udaljenost objekta od granice parcele minimum 2,0 m. Izuzetno je moguće formiranje otvora na objektu u slučaju manjeg odstojanja od granice parcele uz prethodnu saglasnost susjeda i u slučajevima kada je granica urbanističke parcele prema zelenoj površini.

Daje se mogućnost izgradnje garaže ili prizemnog pomoćnog objekta na parceli, uz uslov da se ispoštuju ukupni planski parametri (odstojanje od susjeda, indeks zauzetosti i indeks izgrađenosti).

Krovove raditi kose, dvovodne ili viševodne a daje se mogućnost projektovanja ravnog krova. Projektovanje mansardnog krova nije dozvoljeno.

Parcele se mogu ograditi zidanom ogradom do visine 1.0m (računajući od kote trotoara) odnosno transparentnom ili živom ogradom do visine 1.60m sa coklom od kamena ili betona visine 0.60m. Zidane i druge vrste ograda postavljaju se tako da ograda, stubovi ograde i kapije budu na parceli koja se ograđuje.

Neophodno je obezbijediti min. 30-40% zelenih površina u okviru parcele.

Predmetni objekti se zadržavaju u postojećem horizontalnom i vertikalnom gabaritu sa mogućnošću rekonstrukcije u postojećim gabaritima, adaptacije i tekućeg održavanja.

- Zadržava se postojeća površina horizontalnog gabarita objekta.
- Zadržava se postojeća BGP objekta.
- Zadržava se postojeća spratnost objekta.

Građevinske linije, date u grafičkom prilogu na urbanističkim parcelama sa postojećim objektima, aktiviraju se u slučajevima rušenja postojećeg objekta radi izgradnje novog.

Za urbanističke parcele čije prostorne mogućnosti ne dozvoljavaju dogradnju i nadogradnju slobodnostojećeg tipa individualnog objekta, predviđa se dogradnja i nadgradnja postojećeg objekta u cilju formiranja dvojnog objekta ili objekta u nizu, što je u grafičkom prilogu *Parcelacije i regulacije* definisano građevinskim linijama. Za ove predmetne urbanističke parcele, nije potrebna saglasnost susjeda za izgradnju predmetnih objekata.

Smjernice za urbanističke parcele sa postojećim objektima koji nisu prekoračili parametre date ovim Planom

U zoni Izmjena i dopuna DUP-a, po planiranim intervencijama predviđena je dogradnja i nadgradnja postojećih objekata uz ispunjavanje propisanih uslova.

- Maksimalna površina horizontalnog gabarita i BGP objekta data je u tabeli.
- Građevinske linije date u grafičkom prilogu na parcelama sa postojećim objektima aktiviraju se u slučajevima dogradnje ili rušenja postojećeg objekta radi izgradnje novog. Građevinska linija prema susjednoj urbanističkoj parceli definisana je grafički, i predviđena je na min 3,00m (izuzetno, ovo odstojanje može biti i manje uz saglasnost susjeda).
- Građevinska linija podzemne etaže koja je u funkciji garažiranja može biti do 1,0m od granice urbanističke parcele.
- Površina podrumске i suterenske etaže ne ulazi u obračun BGP u slučaju kada je namjena garažiranje, servisni prostori neophodni za funkcionisanje podzemne garaže i tehnički sistemi objekta.
- Namjena objekta je za stanovanje sa mogućnošću korišćenja prizemlja i suterena za poslovanje.
- Povećanje vertikalnog gabarita moguće je do spratnosti date u grafičkom dijelu Plana.

Kada je postojeći indeks zauzetosti veći od Planom zadatog, nije dozvoljena dogradnja, a dozvoljava se nadgradnja objekta iznad postojećeg gabarita, uz uslov da se ispoštuju parametri zadati u tabelarnom prikazu.

Dogradnja i nadgradnja moguća je uz prethodnu statičku analizu konstruktivnog sistema koja će usloviti primjenu konstruktivnog sistema i materijala koji treba da budu kvalitetni i u skladu sa ambijentom. Svi ovi elementi biće provjereni kroz izradu odgovarajuće tehničke dokumentacije.

Formiranje otvora na objektu prema susjednim parcelama moguće je pod uslovom da je udaljenost objekta od granice parcele minimum 2,0 m. Izuzetno je moguće formiranje otvora na objektu u slučaju manjeg odstojanja od granice parcele uz prethodnu saglasnost susjeda i u slučajevima kada je granica urbanističke parcele prema zelenoj površini.

Krovove raditi kose, dvovodne ili viševodne, a daje se mogućnost projektovanja ravnog krova. Projektovanje mansardnog krova nije dozvoljeno.

Mjesto i način priključenja objekta na elektroenergetsku mrežu određuje nakon izrade projektne dokumentacije stručne službe CEDIS-a.

TELEKOMUNIKACIONA MREŽA:

Shodno članu 26 stav 2 Zakona o elektronskim komunikacijama (Službeni list 50/08) investitor mora graditi pretplatničke komunikacione kablove, kablove za ka-blovsku distribuciju i zajednički antenski sistem.

TK mrežu projektovati odnosno izvesti prema : Pravilniku o tehničkim i drugim uslovima za projektovanje, izgradnju i korišćenje elektronske komunikacione mreže, elektronske komunikacione infrastrukture i povezane opreme u objektima (Sl.list CG broj 41/15).

HIDROTEHNIKA

Hidrotehničke instalacije projektovati i izvesti u skladu sa uslovima JP "VODOVOG I KANALIZACIJA" u prilogu ovih UTU.

OBLIKOVANJE PROSTORA I MATERIJALIZACIJA

Rješavanjem zahtjeva korisnika za gradnjom novih ili intervencijama na postojećim objektima, uz striktnu kontrolu tehničke dokumentacije i realizacije, doprinijeće se unapređenju arhitektonskih i likovnih vrijednosti samih objekata, a samim tim i ukupne slike naselja i grada. Arhitektonske volumene objekata potrebno je pažljivo projektovati sa ciljem dobijanja homogene slike naselja i grada.

Visine objekata su date na grafičkim prilogima kao spratnost objekata uz pretpostavljen disciplinovan odnos korisnika, naročito kod novoplanirane gradnje, vodeći računa o susjednim objektima i opštoj slici naselja i grada.

Fasade objekata kao i krovne pokrivače predvidjeti od kvalitetnog i trajnog materijala i kvalitetno ugraditi. Za sve stambene i poslovne objekte se planiraju krovovi po izboru projektanta, a u skladu sa postojećom arhitekturom i kulturnim nasljeđem.

Enterijeri poslovnih prostora moraju biti u odgovarajućem odnosu sa objektom u kome se nalaze. Urbana oprema mora biti projektovana, birana i koordinirana u okviru pretežne namjene datog prostora.

Ozelenjavanje vršiti autohtonim vrstama u skladu sa preporukama u prilogu pejzažne arhitekture. Postojeće zelenilo maksimalno sačuvati i oplemeniti.

Rasvjetu prostora kolskih i pješačkih komunikacija treba izvesti pažljivo odabranim rasvjetnim tijelima, sa dovoljnim osvjetljajem za potrebe normalne funkcije prostora.

Svi priključci telefonske i električne mreže će se raditi podzemno.

Sve priključke raditi prema UTU-ima iz plana i uslovima priključenja dobijenim od nadležnih Javnih preduzeća.

Svi objekti moraju biti izgrađeni prema važećim propisima za građenje u seizmičkim područjima.

PEJZAŽNO UREĐENJE

Zelenilo individualnih stambenih objekata (ZO)

Svojim postojanjem doprinose stvaranju povoljnih mikroklimatskih uslova sredine. Zelena površina neposredno uz i oko kuća za stanovanje u kompozicionom smislu predstavlja jednu cjelinu. Predviđeni su od zasada voćaka i dekorativnih vrsta što će kompoziciono proizaći iz arhitekture i želje samih vlasnika. Granica parcela može biti naglašena živom ogradom ili odgovarajućom ogradom.

UTU ZA NOVOPLANIRANE STAMBENE OBJEKTE - STANOVANJE MALE GUSTINE (SMG)

OPŠTE SMJERNICE

- Maksimalni indeks zauzetosti je 0.3
- Maksimalni indeks izgrađenosti je 0.9
- Maksimalna BGP objekata za stanovanje je 500 m² sa najviše 4 stambene jedinice.
- Maksimalna površina prizemlja je 200 m².
- Maksimalna spratnost objekata je P+2.

Na području DUP-a površine za stanovanje su definisane sljedećim urbanističkim parametrima:

- Za urbanističke parcele površine do 666,66 m² maksimalni indeks zauzetosti je 0.30, dok maksimalni BGP objekta iznosi 500,00 m².
- Za parcele veće od 666,66 m² ovi parametri se ne primjenjuju, već je maksimalna površina prizemlja objekta 200,00 m², a maksimalna BGP objekta iznosi 500,00 m².

Za urbanističke parcele čije prostorne mogućnosti ne dozvoljavaju primjenu prethodno navedenih pravila, planski parametri su definisani u skladu sa konkretnim uslovima urbanističke parcele.

U površinama za stanovanje mogu se dozvoliti i prodavnice (do 450m²) i zanatske radnje (do 150m²) koje ni na koji način ne ometaju osnovnu namjenu i koje služe svakodnevnim potrebama stanovnika područja, poslovne djelatnosti koje se mogu obavljati u stanovima, kao i ugostiteljski objekti (do 250m²) i manji objekti za smještaj, objekti za upravu, vjerski objekti, objekti za kulturu, zdravstvo i sport i ostali objekti društvenih djelatnosti koji služe potrebama stanovnika područja.

Krovove stambenih objekata raditi kose, dvovodne ili viševodne a daje se mogućnost projektovanja ravnog krova. Projektovanje mansardnog krova nije dozvoljeno.

Na površinama stanovanja male gustine dozvoljava se i izgradnja pomoćnog (ekonomskog) objekta uz stambeni objekat, i njegova maksimalna površina od 30 m² je uključena u ukupne parametre date u tabeli.

Parcele se mogu ograditi zidanom ogradom do visine 1.0m (računajući od kote trotoara) odnosno transparentnom ili živom ogradom do visine 1.60m sa cokolom od kamena ili betona visine 0.60m. Zidane i druge vrste ograda postavljaju se tako da ograda, stubovi ograde i kapije budu na parceli koja se ograđuje.

Neophodno je obezbijediti min. 30-40% zelenih površina u okviru parcele.

Urbanističke parcele date u grafičkim priložima mogu se udruživati ukoliko je to zahtjev investitora uz poštovanje ukupnih parametara datih u tabeli.

POSTOJEĆI OBJEKTI

Smjernice za urbanističke parcele sa postojećim objektima koji su prekoračili parametre date ovim Planom

U tabeli su označeni crvenom bojom objekti koji su prekoračili urbanističke parametre date ovim planom, a prepoznati su na osnovu dostupnih podataka, geodetske podloge i spratnosti objekta prepoznate na terenu.

Najveću učestalost javljanja ima sjeverni vjetar sa 227 ‰, a najmanju istočni sa 6 ‰. Sjeverni vjetar se najčešće javlja ljeti, a najrjeđe u proljeće.

Tišine ukupno traju 380 ‰, sa najvećom učestalošću u decembru, a najmanjom u julu.

Najveću srednju brzinu godišnje ima sjeveroistočni vjetar (6,2 m/sec), koji najveću vrijednost bilježi tokom zime (prosječno 8,9 m/sec).

Maksimalna brzina vjetra od 34,8 m/sec. (125,3 km/čas i pritisak od 75,7 kg/m²) zabilježena je kod sjevernog vjetra. Jaki vjetrovi su najčešći u zimskom periodu sa prosječno 20,8 dana, a najrjeđe ljeti sa 10,8 dana. Tokom vegetacionog perioda jaki vjetrovi se javljaju prosječno 22,1 dan.

PLANIRANO STANJE -UTU

Uslovi za uređenje prostora

Nivelacija se bazira na postojećoj nivelaciji ulične mreže i terena. Nove saobraćajnice se povezuju na već nivelaciono definisane.

Regulaciona linija je linija koja dijeli javnu površinu od površina namijenjenih za druge namjene. Rastojanje između dvije regulacione linije definiše profil saobraćajno infrastrukturnog koridora.

Građevinska linija definiše granicu iznad i ispod površine zemlje do koje se može graditi objekat i definisana je grafički i opisno.

Građevinska linija za nove objekte je linija do koje je dozvoljena gradnja i unutar koje se objekat razvija i oblikuje. Definisana je u odnosu na saobraćajnice i u odnosu na liniju urbanističke parcele susjeda, što omogućava očitavanje neophodnih elemenata za prenošenje na teren.

Građevinska linija uz frekventnije saobraćajnice data je na 5m od granice urbanističke parcele, dok je uz manje frekventne saobraćajnice i kolske pješačke površine, građevinska linija na 3m od granice urbanističke parcele.

Građevinska linija prikazana na grafičkim priložima koja prelazi preko postojećih objekata se odnosi na novu gradnju i dogradnju na urbanističkim parcelama. Nadgradnja postojećih objekata, koji se ovim planom zadržavaju, a nisu dostigli dozvoljene parametre, dozvoljena je u gabaritu postojećeg objekta i nad gabaritom dogradnje definisane zadatim građevinskim linijama.

Građevinska linija podzemne etaže može biti do min. 1,00 m do susjedne parcele.

Građevinska linija dogradnje prema susjednim parcelama je na min. 3,0m ili na manjem odstojanju uz prethodnu saglasnost susjeda.

Kote koje su date u nivelacionom planu nijesu uslovne. Detaljnim snimanjem terena i izradom glavnih projekata saobraćajnica moguće su manje korekcije kota iz plana na način da se obezbijedi odvođenje atmosferskih voda sa lokacije principom samoodvodnjavanja.

Vertikalni gabarit definisan je spratnošću označenom na grafičkom prilogu kao granična spratnost, do koje se objekat može graditi.

Namjena površina data je u skladu sa "Pravilnikom o bližem sadržaju i formi planskog dokumenta (kriterijumima namjene površina) elementima urbanističke regulacije i jedinstvenim grafičkim simbolima".

Uređenje terena

Obavezna je izrada projekta uređenja terena kojim će se predvidjeti zadržavanje i unapređivanje arhitekture partera u skladu sa namjenom objekta, čuvanje postojećeg zelenila i novo ozelenjavanje autohtonim zelenilom.

Seizmički hazard za ovaj prostor odnosi se na dva karakteristična modela terena konglomeratizirane terase, tj. za model C1 gdje je debljina sedimentata površinskog sloja (do podine) manja od 35 m, i model C2 gdje je ta debljina veća od 35 m.

Dobijeni parametri su sljedeći:

- | | |
|----------------------------------|---------------------|
| ▪ koeficijent seizmičnosti K_s | 0,079 - 0,090 |
| ▪ koeficijent dinamičnosti K_d | $1,00 > K_d > 0,47$ |
| ▪ ubrzanje tla $Q_{max}(a)$ | 0,288 - 0,360 |
| ▪ intenzitet u (MCS) | 9° MCS |

Klimatske karakteristike

Urbano područje Podgorice karakteriše slabije modifikovan maritimni uticaj Jadranskog mora. Zime su blage, sa rijetkim pojavama mrazeva, dok su ljeta žarka i suva.

Izrazito velike mikroklimatske razlike unutar gradskog područja ne mogu se očekivati obzirom na relativnu topografsku ujednačenost i ne tako velike i guste komplekse visoke gradnje.

Temperatura vazduha

U Podgorici je registrovana srednja godišnja temperatura od $15,5^{\circ}\text{C}$. Prosječno najhladniji mjesec je januar sa 5°C , a najtopliji jul sa $26,7^{\circ}\text{C}$.

Maritimni uticaj ogleda se u toplijoj jeseni od proljeća za $2,1^{\circ}\text{C}$, sa blažim temperaturnim prelazima zime u ljeto, od ljeta u zimu.

U toku vegetacionog perioda (april - septembar) prosječna temperatura vazduha iznosi $21,8^{\circ}\text{C}$, dok se srednje dnevne temperature iznad 14°C , javljaju od aprila do oktobra.

Srednji vremenski period u kome je potrebno grijanje stambenih i radnih prostorija proteže se od 10 novembra do 30 marta, u ukupnom trajanju od 142 dana.

Vlažnost vazduha

Prosječna relativna vlažnost vazduha iznosi $65,6\%$, sa max od $77,2\%$ u novembru i min od $49,4\%$ u julu. Tokom vegetacionog perioda, prosječna relativna vlažnost vazduha je $56,7\%$.

Osunčanje, oblačnost i padavine

Srednja godišnja suma osunčanja iznosi 2.456 časova. Najsunčaniji mjesec je jul sa 344,1, a najkraće osunčanje ima decembar sa 93,0 časova. U vegetacionom periodu osunčanje traje 1.658 časova.

Godišnji tok oblačnosti ima prosječnu vrijednost od 5,2 desetina pokrivenosti neba. Najveća oblačnost je u novembru 7,0, a najmanja u avgustu 2,8. Prosječna vrijednost oblačnosti u vegetacionom periodu je 4,3.

Srednji prosjek padavina iznosi 1.692 mm godišnje, sa maksimumom od 248,4 mm, u decembru i minimumom od 42,0 mm, u julu. Padavinski režim oslikava neravnomjernost raspodjele po mjesecima, uz razvijanje ljetnjih lokalnih depresija sa nepogodama i pljuskovima. Vegetacioni period ima 499,1 mm padavina ili $20,6\%$ od srednje godišnje količine.

Period javljanja sniježnih padavina traje od novembra do marta, sa prosječnim trajanjem od 5,4 dana, a snijeg se rijetko zadržava duže od jednog dana.

Pojave magle, grmljavine i grada

osječna godišnja učestalost pojave magle iznosi 9 dana, sa ekstremima od 1 do 16 dana. Period javljanja magle traje od oktobra do juna, sa najčešćom pojavom u decembru i januaru (po 2,6 dana).

Nepogode (grmljavine) javljaju se u toku godine prosječno 53,7 dana, sa maksimumom od 7,7 dana, u junu i minimumom od 1,9 dana, u januaru.

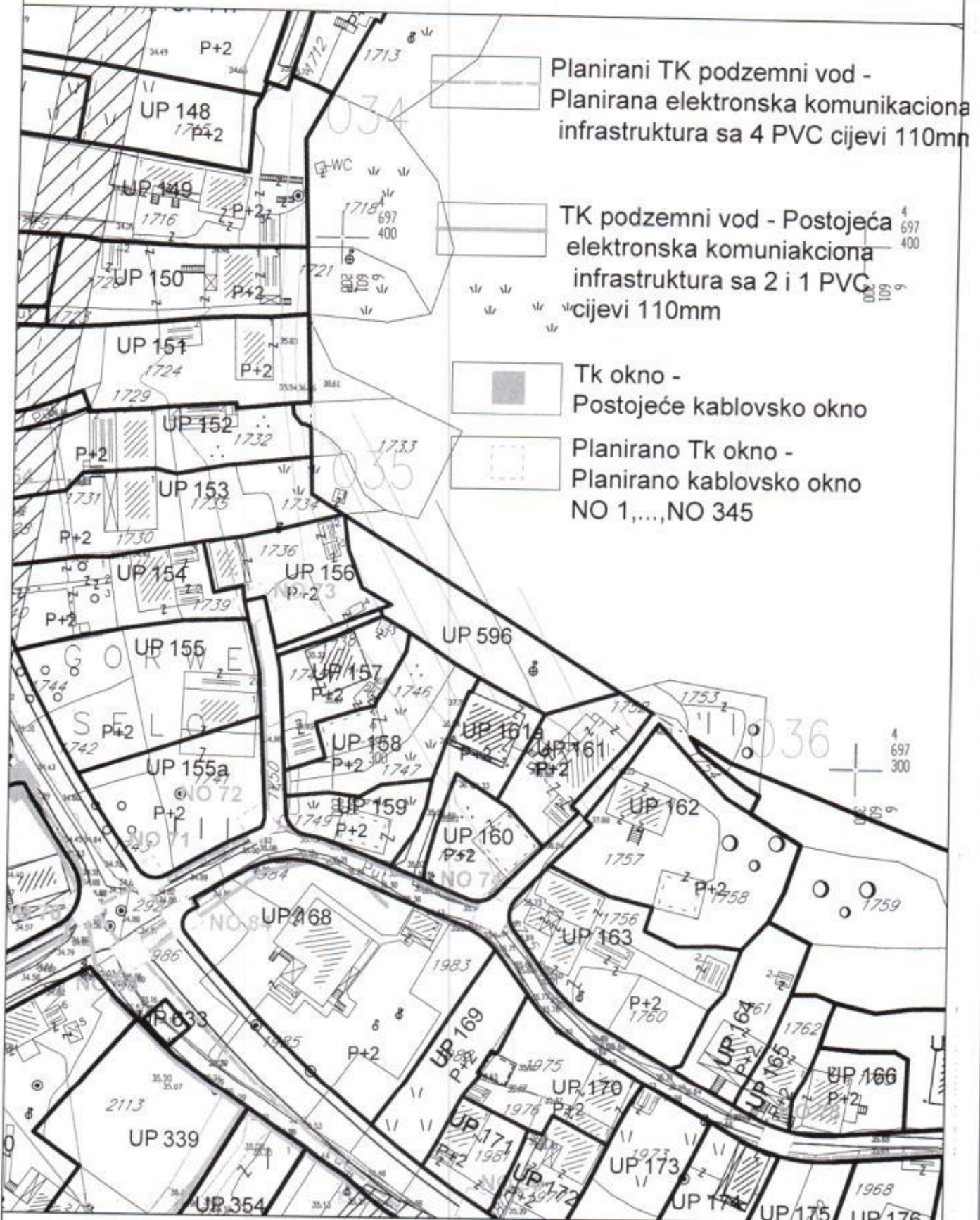
Pojava grada registruje se u svega 0,9 dana prosječno godišnje, sa zabilježenim maksimumom od 4 dana.

Vjetrovi

Učestalost vjetrova i tišina izražena je u promilima, pri čemu je ukupan zbir vjetrova iz svih pravaca i tišina uzet kao 1000 ‰.

CRNA GORA
GLAVNI GRAD- PODGORICA
Sekretarijat za planiranje
prostora i održivi razvoj
br.08-352/19-3486
Podgorica, 16.09.2019. god.

DUP "DAHNA 2"
UTU ZA UP 162, KAT PARCELE 1757/2, 1757/1, 1758/2
1758/1. KO DAJBABE
PODNOŠILAC ZAHTJEVA :
PEJOVIĆ ANDREA

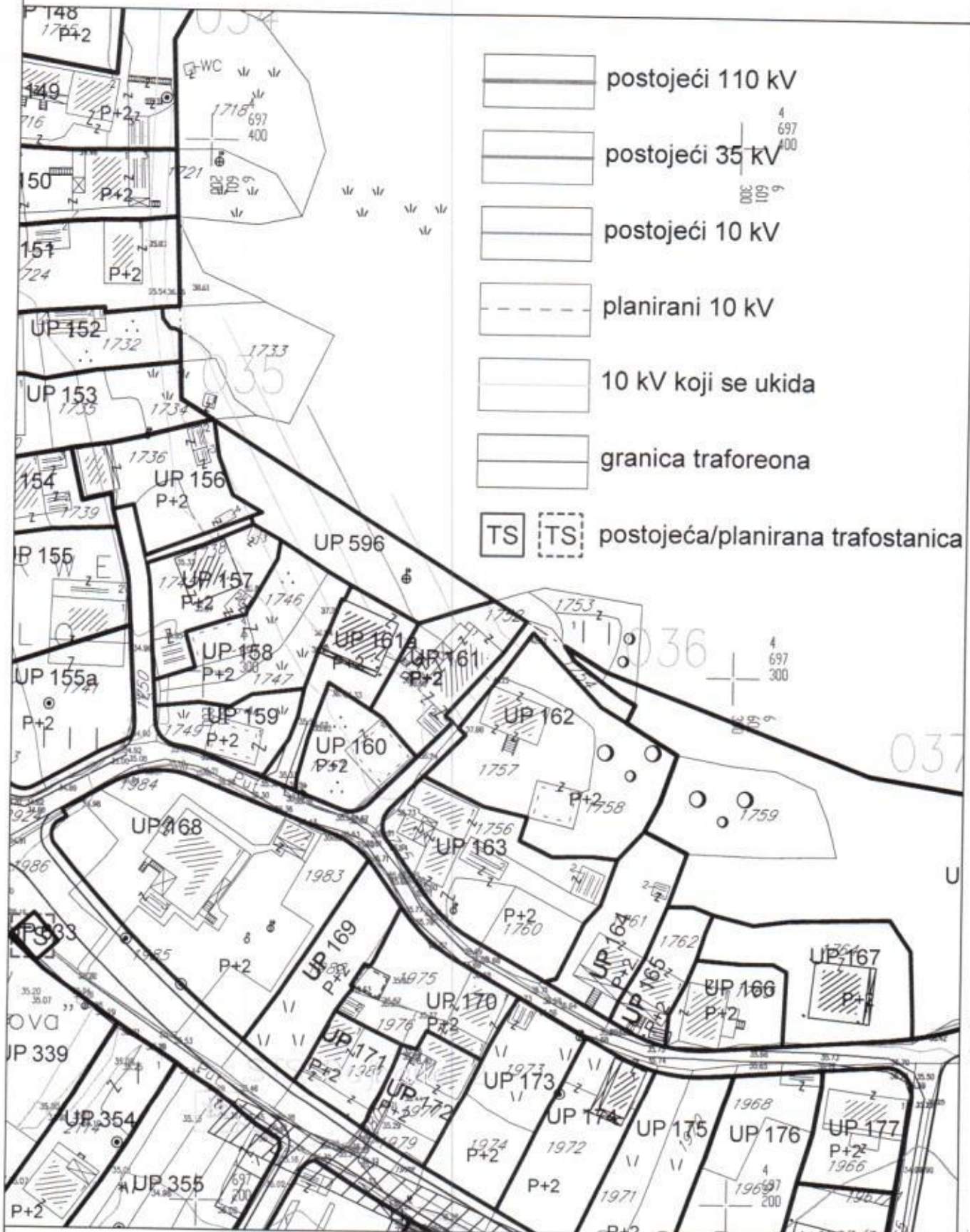


TK INSTALACIJE

broj priloga:
8

CRNA GORA
 GLAVNI GRAD- PODGORICA
 Sekretarijat za planiranje
 prostora i održivi razvoj
 br.08-352/19-3486
 Podgorica ,16.09.2019. god.

DUP "DAHNA 2"
 UTU ZA UP 162, KAT PARCELE 1757/2, 1757/1, 1758/2
 1758/1. KO DAJBABE
 PODNOSILAC ZAHTJEVA :
 PEJOVIĆ ANDREA

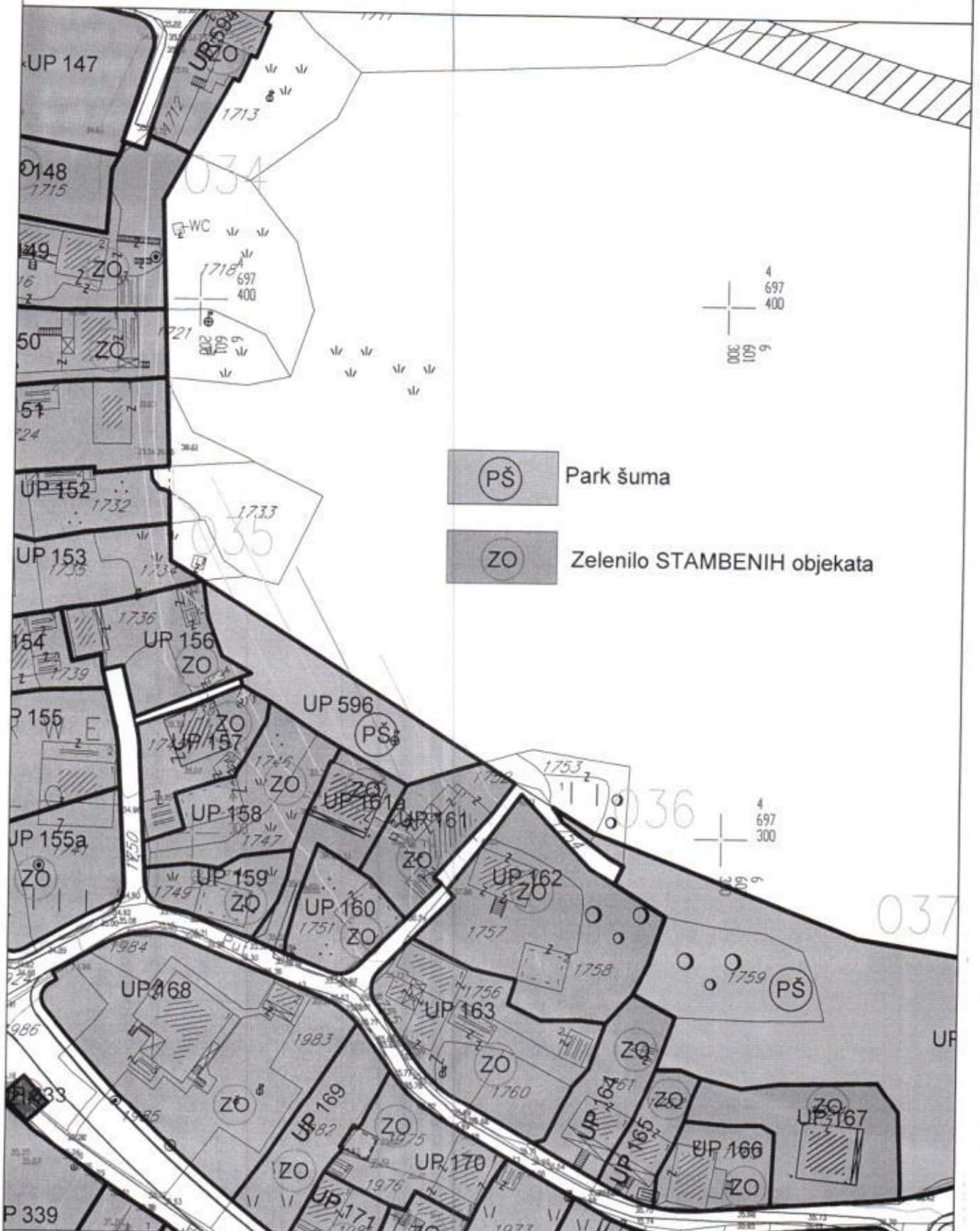


elektroenergetika

broj priloga:
7

CRNA GORA
GLAVNI GRAD- PODGORICA
Sekretarijat za planiranje
prostora i održivi razvoj
br.08-352/19-3486
Podgorica ,16.09.2019. god.

DUP "DAHNA 2"
UTU ZA UP 162, KAT PARCELE 1757/2, 1757/1, 1758/2
1758/1. KO DAJBABE
PODNOŠILAC ZAHTJEVA :
PEJOVIĆ ANDREA




PEJZAŽKO UREDJENJE

broj priloga:
9

CRNA GORA
GLAVNI GRAD- PODGORICA
Sekretarijat za planiranje
prostora i održivi razvoj
br.08-352/19-3486
Podgorica ,16.09.2019. god.

DUP "DAHNA 2"
UTU ZA UP 162, KAT PARCELE 1757/2, 1757/1, 1758/2
1758/1. KO DAJBABE
PODNOŠILAC ZAHTJEVA :
PEJOVIĆ ANDREA



površine za stanovanje srednje
gustine 120-250 stanovnika/ha

NAMJENA POVRŠINA

broj priloga:
2

PODNOŠILAC ZAHTJEVA : PEJOVIĆ ANDREA, PODGORICA

POSTOJEĆE STANJE LOKACIJE

Na osnovu lista nepokretnosti broj 3671 KO DAJBABE, i kopije plana, kat. parcela br 1757/2 KO DAJBABE predstavlja dio urbanističke parcele UP 162, površine koju još sačinjavaju kat. parcele 1757/1, 1758/1, 1758/2.

Predmetna kat. parcela 1757/2 je u svojini su u svojini KRIVOKAPIĆ OTILIJE i na istoj je evidentirana ruševina pomoćne zgrade u posvršini 64 m², spratnosti (P) prizemlje.

Listovi nepokretnosti i kopija plana su sastavni dio ovih UTU.

PRIRODNI USLOVI

Topografija prostora

Podgorica se nalazi na sjevernom dijelu Zetske ravnice, u kontaktnoj zoni sa brdsko-planinskim zaleđem. Njen geografski lokalitet je određen sa 42° 26' sjeverne geografske širine i 19° 16' istočne geografske dužine.

Prostor zahvata plana nalazi se na Dajbabskoj gori, na nadmorskoj visini od 41-158mm. Dio prostora planiran za izgradnju je na koti cca 40mm, dakle spada u ravne terene i kategorije bez ograničenja za urbanizaciju.

Vegetacija

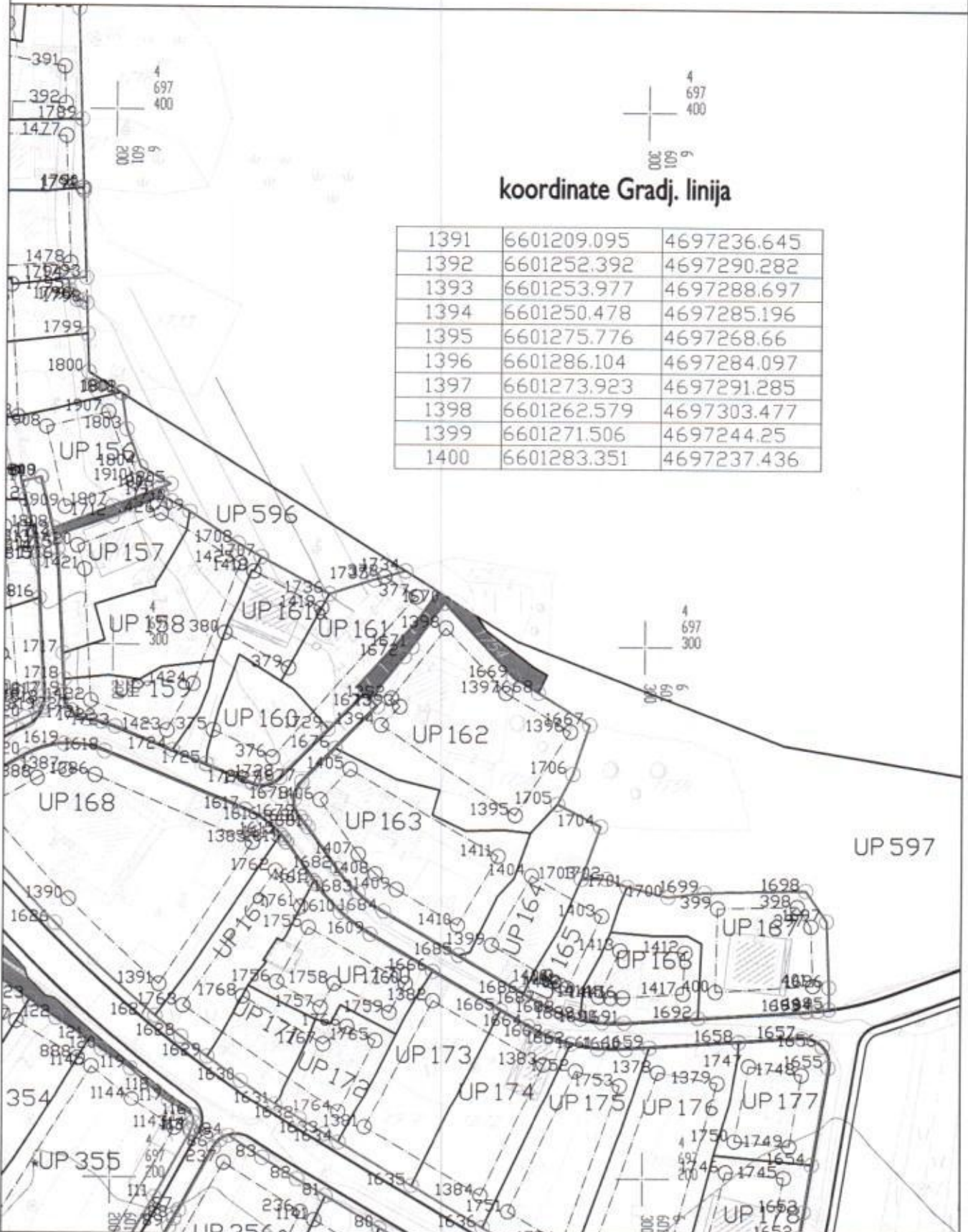
Područje Dajbaba pripada Mediteranskom biogeografskom regionu sa karakterističnom termofilnom vegetacijom makije i gariga koje su razvijene na plitkom zemljišnom sloju crvenice terra rosa i krečnjacima gornje-kratecijske starosti. Od prirodne vegetacije na području brda prisutne su prirodne vrste drveća iz opšte vegetacije Orno-Quercetum ilicis Br.-Bl., i unutar nje reda Quercetalia ilicis Br.-Bl., koji pored karakterističnog duba (hrast crnika) *Quercus pubescens*, zelenika *Philyrea media*, glog *Cratoergus monogyna*, kunovina *Pistacia terebinthus*, pucalina *Colutea arborescens*, drača *Paliurus spina christi*, primorska kleka *Juniperus axycedrus*, skromutina *Clematis flammula*, ruzmarin *Rosmarius officinalis*, pelin *Salvia officinalis*, gladiš *Stipa pennata*, šparožina *Asparagus acutifolius*, rjeđe bljušt *Tamus communis* i tetivka *Smilax aspera*. Sastojine navedenih vrsta drveća danas su u najvećem dijelu degradirane čestim požarima i zamijenjene makijom, garigom i kamenjarom. Na južnoj i istočnoj strani brda dioskora je bila prisutna dobro razvijena sađena šuma alepskog bora *Pinus halepensis* i ponegdje čempresa *Cupressus sempervirens*. Ta šuma se po svom florističkom sastavu može podrediti asocijaciji Orno Quercetum ilicis, kao njena subasocijacija tj. Orno Quercetum ilicis subas pinetosum halepensis. Česti požari su ovu šumu značajno uništili tako da se ona sub-spontano obnavlja i mjestimično širi (iz šiškarki) na požarom degradiranom terenu. Na većem dijelu gornje zone brda zastupljena je zajednica pelina i gladiša u karakterističnoj zajednici Stipo Salvietum officinalis H-ić. Od zakonom zaštićenih biljaka sporadično je prisutna vrsta orhideje mačica (mačkica, gomoljasta perunika) *Hermodactylus tuberosus*.

Stepen seizmičkog intenziteta

Sa makroseizmičkog stanovišta Podgorica se nalazi u okviru prostora sa vrlo izraženom seizmičkom aktivnošću. Prema Seizmološkoj karti gradsko područje je obuhvaćeno sa 8^o MCS skale, kao maksimalnog intenziteta očekivanog zemljotresa za povratni period od 100 godina, sa vjerovatnoćom pojave 63%.

CRNA GORA
 GLAVNI GRAD- PODGORICA
 Sekretarijat za planiranje
 prostora i održivi razvoj
 br.08-352/19-3486
 Podgorica ,16.09.2019. god.

DUP "DAHNA 2"
 UTU ZA UP 162, KAT PARCELE 1757/2, 1757/1, 1758/2
 1758/I. KO DAJBABE
 PODNOSILAC ZAHTJEVA :
 PEJOVIĆ ANDREA



koordinate Gradj. linija

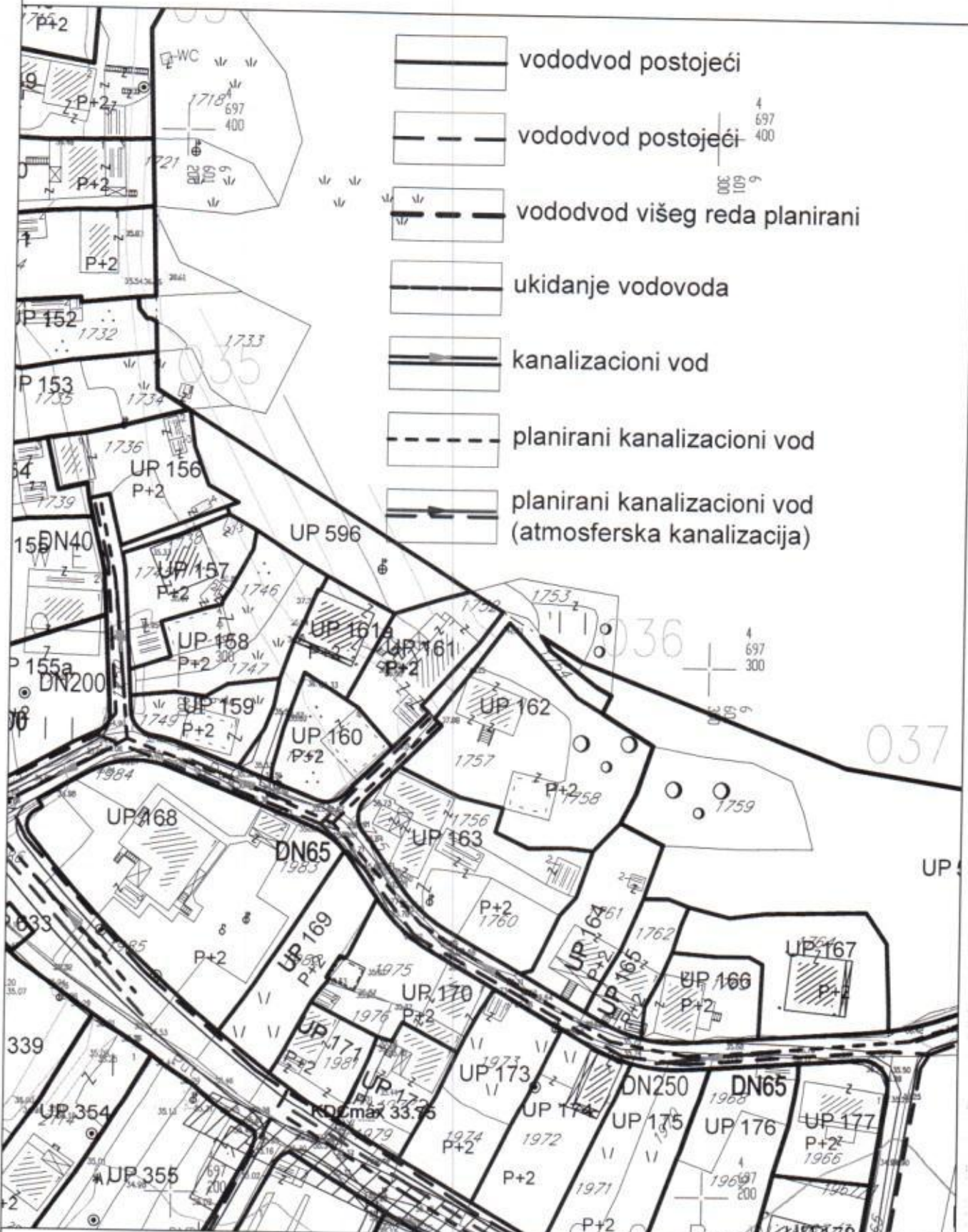
1391	6601209.095	4697236.645
1392	6601252.392	4697290.282
1393	6601253.977	4697288.697
1394	6601250.478	4697285.196
1395	6601275.776	4697268.66
1396	6601286.104	4697284.097
1397	6601273.923	4697291.285
1398	6601262.579	4697303.477
1399	6601271.506	4697244.25
1400	6601283.351	4697237.436

PARCELACIJA sa koordinatama Gradj. linija

broj priloga
3

CRNA GORA
 GLAVNI GRAD- PODGORICA
 Sekretarijat za planiranje
 prostora i održivi razvoj
 br.08-352/19-3486
 Podgorica ,16.09.2019. god.

DUP "DAHNA 2"
 UTU ZA UP 162, KAT PARCELE 1757/2, 1757/1, 1758/2
 1758/1. KO DAJBABE
 PODNOSILAC ZAHTJEVA :
 PEJOVIĆ ANDREA



hidrotehničke instalacije

broj priloga:
6

- na objektima sa ravnim krovom poželjno je planirati krovno ozelenjavanje uz neophodnu pripremu izolacione podloge specifične za ovaj vid ozelenjavanja.

USLOVI U POGLEDU MJERA ZAŠTITE

Prilikom izrade projektne dokumentacije, a zavisno od vrste objekata, primijeniti:

- Zakon o zaštiti i spašavanju (Sl. list CG br. 13/07,05/08,86/09 i 32/11 smjernice Nacionalne strategije za vanredne situacije i nacionalni i opštinski planovi zaštite i spašavanja.
- Pravilnik o tehničkim normativima za pristupne puteve, okretnice i uređene platoe za vatrogasna vozila u blizini objekata povećanog rizika od požara (Sl.list SFRJ, br. 8/95).
- Pravilnik o tehničkim normativima za zaštitu visokih objekata od požara (Sl.list SFRJ, br.7/84),
- Pravilnik o tehničkim normativima za zaštitu skladišta od požara i eksplozija (Sl.list SFRJ, br.24/87),
- Pravilnik o izgradnji postrojenja z zapaljive tečnosti i o uskladištenju i pretakanju zapaljivih tečnosti (Sl.list SFRJ, br.20/71 i 23/71),
- Pravilnik o izgradnji stanica za snabdijevanje gorivom motornih vozila i o uskladištenju i pretakanju goriva (Sl.list SFRJ, br 27/71),
- Pravilnik o izgradnji postrojenja za tečni naftni gas i o uskladištenju i pretakanju tečnog naftnog gasa (Sl.list SFRJ, br.24/71 i 26/71),
- Pravilnik o tehničkim normativima za zaštitu elektroenergetskih vodova nazivnog napona od 1 kV do 400 kV (Sl.list SFRJ, br.65/88 i Sl.list SFRJ, br.18/92).

Prilikom izrade projektne dokumentacije obavezno izraditi Projekat ili Elaborat zaštite od požara (i eksplozija ako se radi o objektima u kojima se definišu zone opasnosti od požara i eksplozija) i planove zaštite i spašavanja prema izraženoj procjeni ugroženosti za svaki hazard posebno, te na navedeno pribaviti saglasnosti i mišljenja u skladu sa Zakonom.

OSTALI USLOVI

Projekat uraditi u skladu sa izdatim urbanističko-tehničkim uslovima kod ovlašćenog privrednog društva koje je upisano u centralni registar Privrednog suda za obavljanje djelatnosti izrade tehničke dokumentacije I koje ispunjavaju uslove propisane Zakonom o uređenju prostora i izgradnji objekata (» Sl.List CG«, broj 064/17 od 06.10.2017.godine).

Projektnu dokumentaciju, reviziju tehničke dokumentacije uraditi u skladu sa Zakona o uređenju prostora i izgradnji objekata (» Sl.List CG«, broj 064/17 od 06.10.2017 godine) a u skladu sa Pravilnikom o načinu izrade, razmjeri I bližoj sadržini tehničke dokumentacije

Obradio :

MILORAD LUKIĆ ,dipl.ing.gradj

PRILOZI:

- Uslovi JP " VODOVOD I KANALIZACIJA "
- List nepokretnosti i kopija katastarskog plana

DOSATAVLJENO:

- Podnosiocu zahtjeva
- A/a

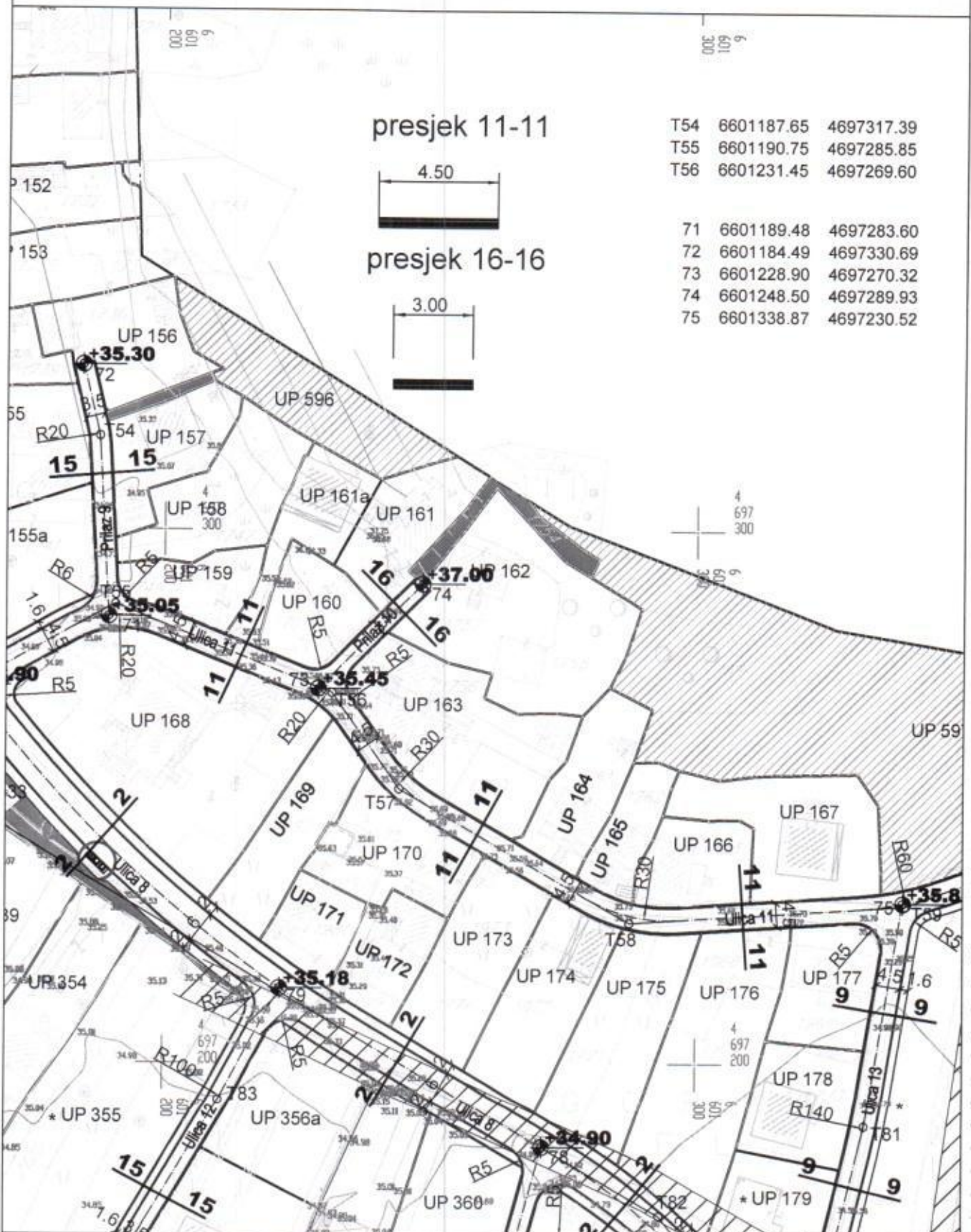
**OVLAŠĆENO SLUŽBENO LICE II
ZA IZGRADNJU LEGALIZACIJU
OBJEKATA,**

MILORAD LUKIĆ ,dipl.ing.gradj




CRNA GORA
 GLAVNI GRAD- PODGORICA
 Sekretarijat za planiranje
 prostora i održivi razvoj
 br.08-352/19-3486
 Podgorica ,16.09.2019. god.

DUP "DAHNA 2"
 UTU ZA UP 162, KAT PARCELE 1757/2, 1757/I, 1758/2
 1758/I. KO DAJBABE
 PODNOSILAC ZAHTJEVA :
 PEJOVIĆ ANDREA



presjek 11-11



presjek 16-16



T54	6601187.65	4697317.39
T55	6601190.75	4697285.85
T56	6601231.45	4697269.60

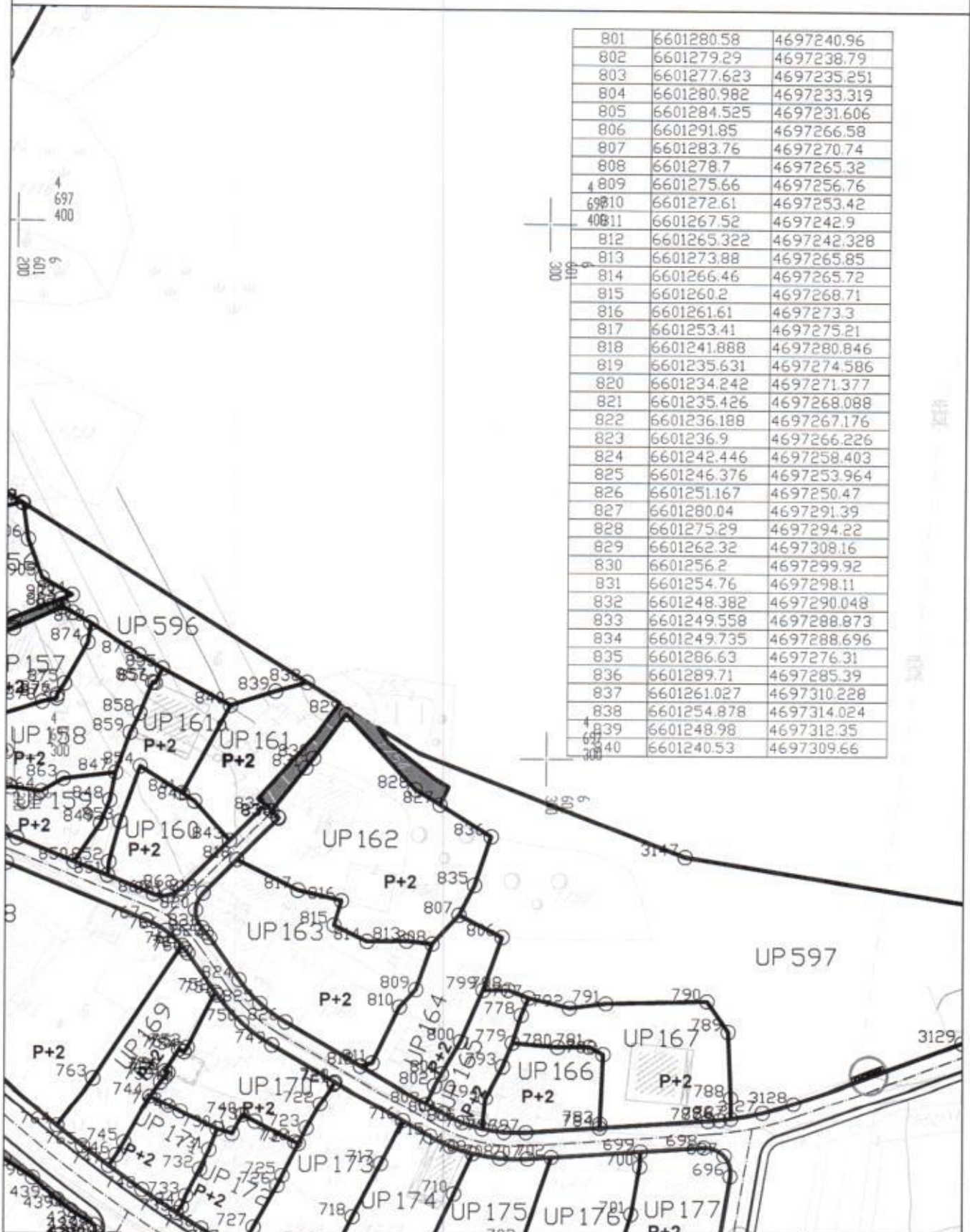
71	6601189.48	4697283.60
72	6601184.49	4697330.69
73	6601228.90	4697270.32
74	6601248.50	4697289.93
75	6601338.87	4697230.52

saobraćaj sa koordinatama i presjecima

broj priloga:
5

CRNA GORA
 GLAVNI GRAD- PODGORICA
 Sekretarijat za planiranje
 prostora i održivi razvoj
 br.08-352/19-3486
 Podgorica ,16.09.2019. god.

DUP "DAHNA 2"
 UTU ZA UP 162, KAT PARCELE 1757/2, 1757/1, 1758/2
 1758/1. KO DAJBABE
 PODNOSILAC ZAHTJEVA :
 PEJOVIĆ ANDREA



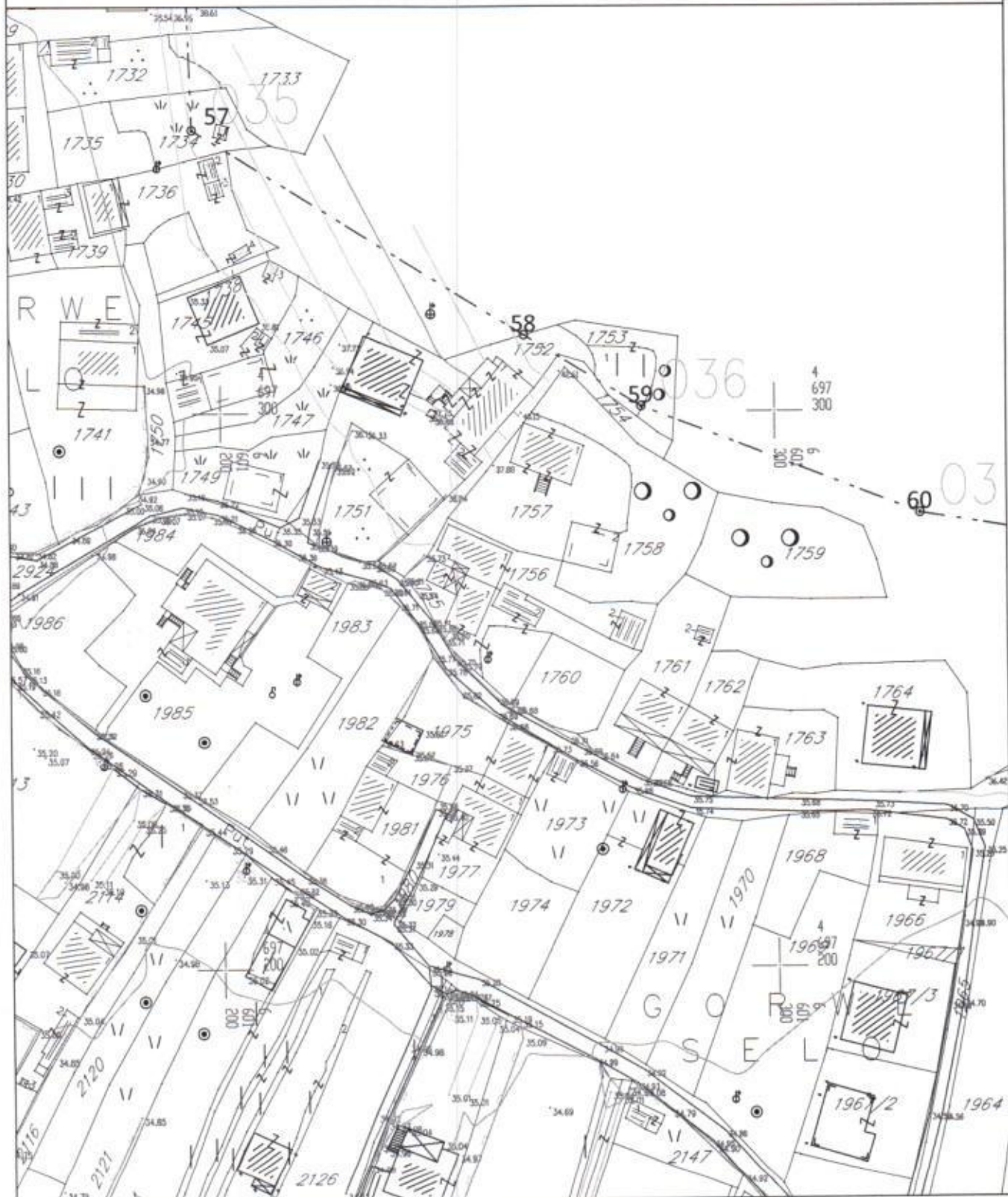
PARCELACIJA sa koordinatama urb. parcele

broj priloga:
4

- Osnovna pravila uređenja okućnice su da kuća bude u 1/3 placa, bliže ulici., samim tim dobijamo predvrt koji ima estetsku ulogu i sadrži kolski prilaz, parking, rasvjetu i sl.
- U samu kuću sa suprotne strane se predlaže prostor za boravak koji praktično predstavlja produžetak dnevnog boravka ili kuhinje, kako bi se mogao koristiti za ručavanje.
- Prostor za odmor se smješta dalje od objekta, tu se može smjestiti paviljon, pergola i sl., sa detaljima kao što su česma, bazenčić i sl.
- Ekonomski dio vrta (povrtnjak i voćnjak) trebalo bi smjestiti u najudaljeniji dio vrta.
- **Zbog nemogućnosti planiranja linearne sadnje u okviru trotoara neophodno je planirati drvored ivicom parcele orijentisane ka saobraćajnici.**
- Staze u vrtu su važan elemenat i one vode u razne djelove vrta. Kod manjih vrtova postaviti ih uz ivicu parcele, kako bi centralna površina ostala kompaktna.
- Građevinski materijal koji se koristi u okviru uređenja vrta treba da bude prirodan: drvo, kamen, lomljeni kamen, šljunak i sl.
- Potrebno je napraviti adekvatan izbor vrsta i voditi računa o svim kompozicionim elementima. Predložene vrste su dekorativne kako zbog boje i oblika cvjetova i plodova tako i zbog oblika krošnje drveća. Kombinacijom lišćarskih, zimzelenih i četinarskih vrsta drveća dobija se pozitivan efekat zelenila u svim godišnjim dobima.
- Travnjaci su predviđeni na svim slobodnim površinama, a posebnu pažnju treba posvetiti odabiru travne smješe, a kasnije njihovom održavanju.
- Ukoliko se u okviru stanovanja planira i poslovanje zelene površine treba da zadovolje kako funkciju namijenjenu poslovanju tako i stanovnicima ovih objekata.
- Prilikom projektovanja površina u dijelu gdje se nalazi poslovanje voditi računa o preglednosti terena iz objekta i predvidjeti sadnju patuljastog zbuja u kombinaciji sa cvjetnicama..
- Naročito je važan izgled zelene površine oko ulaza u objekat i prilaznih površina. Na tim površinama predvidjeti visoko dekorativne reprezentativne vrste. Ozelenjavanje se sprovodi primjenom autohtonih i odgovarajućih alohtonih vrsta, sa posebnom pažnjom na uređenje prilaza, isticanje reklamnih i informacionih tabli, uz ostale elemente kao što su klupe, korpe za otpatke i adekvatno osvetljenje.
- Potrebno je napraviti adekvatan izbor vrsta i voditi računa o svim kompozicionim elementima. Predložene vrste moraju biti dekorativne kako zbog boje i oblika cvjetova i plodova tako i zbog oblika krošnje drveća. Kombinacijom lišćarskih, zimzelenih i četinarskih vrsta drveća dobija se pozitivan efekat zelenila u svim godišnjim dobima, koristiti visokokvalitetne trave, jednogodišnje cvijeće, perene, dekorativne zbuaste vrste.
- Kod ove kategorije zelenila optimalna visina i obim za projektovanje sadnog materijala je minimalna visina sadnica 2.5-3 m, a obim stabla na visini od 1 m minimalno 10-15cm.
- tamo gdje nema mjesta za sadnju drveća i žbunja planirati **vertikalno i krovno zelenilo**, kao i sadnju u žardinjerama radi povećanja nivoa ozelenjenosti i što potpunijeg estetskog doživljaja prostora. Vertikalno ozelenjavanje sprovesti ozelenjavanjem fasada kuća, terasa, potpornih zidova, u vidu zelenih portala na ulazima u objekat i primjenom pergola.
- Prednost vertikalnog zelenila je u tome što razni oblici i vrste puzavih biljaka stvaraju razgranatu vegetacionu površinu koja djeluje svojim mikroklimatskim i sanitarno higijenskim pokazateljima.

CRNA GORA
GLAVNI GRAD- PODGORICA
Sekretarijat za planiranje
prostora i održivi razvoj
br.08-352/19-3486
Podgorica, 16.09.2019. god.

DUP "DAHNA 2"
UTU ZA UP 162, KAT PARCELE 1757/2, 1757/1, 1758/2
1758/1. KO DAJBABE
PODNOŠILAC ZAHTJEVA :
PEJOVIĆ ANDREA



GEODETSKA PODLOGA

broj priloga
1

Uređenje slobodnih površina oko objekta zavisi od orijentacije kuće i njenog položaja na parceli. Ako objekat ima prednje i zadnje dvorište, onda prednji dio orijentisan ka ulici treba da prate elementi popločanja, nadkrivena pergola i cvijetne površine. U zadnjem dvorištu se mogu formirati voćnaci, povrtnjaci i sl.

U zonama sa kućama za individualno stanovanje, prostor između regulacione i građevinske linije treba da bude slobodan i ozelenjen. Za ograđivanje se preporučuje živa ograda, naročito u ulicama koje zbog širine nemaju drvored.

Tamo gdje su objekti postavljeni na regulacionu liniju, na zelenim površinama ispred objekta, na prostoru prema ulici, mogu se saditi vrste iz kategorije niskog ili srednjevisokog drveća. Na lokacijama gdje su objekti uglavnom proizvoljno povučeni od ulične linije, dobro organizovanim zelenim površinama sa živim ogradama, ulicama se može dati nov, karakterističan izgled. Ulice mogu da bude prepoznatljive i po određenoj vrsti drveća, šiblja, puzavica ili cvetnica.

Osnovna pravila za uređenje okucnice:

Pristup do ulaza u kucu je najatraktivniji, pa mu je potrebno posvetiti posebnu pažnju (kolski prilaz, parking i rasvjeta).

Prostor za boravak smjestiti u južni, jugoistočni ili jugozapadni dio vrta i neposredno ga povezati sa kuhinjom, kako bi se mogao koristiti kao prostor za ručavanje.

Prostor za odmor obično se smješta dalje od objekta, tamo gdje se može smjestiti paviljon, pergola i sl. Ovdje su dobrodošli detalji, kao bazen, fontana, česma i sl.

Koristan vrt (povrtnjak i voćnjak) trebalo bi smjestiti u najudaljeniji dio vrta. **Staze u vrtu** su važan elemenat. Oblikom ih treba prilagoditi kompoziciji drveća i žbunja. One moraju lako voditi u razne dijelove vrta. Kod manjih vrtova postaviti ih uz ivicu parcele, kako bi površina djelovala sto kompaktnije.

SMJERNICE ZA PEJZAŽNO UREĐENJE I IZDAVANJE UTU USLOVA:

- Za objekte koji se nalaze ispod dalekovoda, potrebno je primijeniti sledeću smjernicu: • Prije početka gradnje na označenim parcelama u koridoru Dv 110kV, DV35kV i DV10kV, ili u vremenu do ukidanja dijela dalekovoda 10kV, u koridorima dalekovoda potrebno je prije početka izgradnje pribaviti saglasnost od nadležnog javnog preduzeća, na elaborat koji treba da uradi ovlašćena projektantska organizacija za takve poslove prema važećem Pravilniku o tehničkim normativima za izgradnju nadzemnih elektroenergetskih vodova napona od 1kV do 400kV (»Službeni list SFRJ«, broj 65/88 i »Službeni list SRJ«, broj 18/92).
- Prije izrade projekta, neophodno je izraditi pejzažnu taksaciju u okviru parcela po metodologiji iz Priručnika o planiranju predjela (MORT, LAMP, 2015 god.). Na ovaj način će se obezbediti očuvanje kvalitetnih i vrijednih sadnica i njihovo uključivanje u budući projekat pejzažne arhitekture u onoj mjeri u kojoj se ne budu narušavali osnovni pravci komunikacije i vizure u prostoru. Takođe će se dobiti smjernice za uklanjanje manje vrijednog zelenila, njegovu nadoknadu novim projektnim rješenjem
- Stepen ozelenjenosti je minimum **40%** u okviru ove namjene na nivou lokacije ili urbanističke parcele.
- Na parcelama sa postojećim objektima koji ne ispunjavaju zahtjeve ovog plana stepen ozelenjenosti je **30%** na nivou urbanističke parcele.

A/A

URBANISTIČKO - TEHNIČKI USLOVI

CRNA GORA
GLAVNI GRAD PODGORICA
SEKRETARIJAT ZA PLANIRANJE PROSTORA
I ODRŽIVI RAZVOJ
Broj: 08-352/19-3486
Podgorica, 16.09.2019.godine



SEKRETARIJAT ZA PLANIRANJE PROSTORA I ODRŽIVI RAZVOJ

na osnovu :

- člana 74. Zakona o planiranju prostora i izgradnji objekata ("Sl.list CG" br.64/17),
- Uredbe o povjeravanju dijela poslova Ministarstva održivog razvoja i turizma jedinicama lokalne samouprave ("Službeni list Crne Gore" br.087/18 od 31.12.2018.g),
- DUP-a " **DAHNA 2** ", Odluka o IZRADI DUP-a broj 02-030/18-700 od 12.09.2018.godine
- podnjetog zahtjeva: **PEJOVIĆ ANDREE** , PODGORICA , br.08-352/19-3486 od 16.09.2019.g.
IZDAJE :

URBANISTIČKO- TEHNIČKE USLOVE

ZA IZGRADNJU OBJEKTA NA URBANISTIČKOJ PARCELI BROJ **162, DUP "DAHNA 2 "** , KATASTARSKA PARCELA **1757/2**, KO DAJBABE, PODGORICA