

Na osnovu člana 4 stav 2 i člana 5 Odluke o postavljanju, građenju i uklanjanju lokalnih objekata od opšteg interesa na teritoriji Glavnog grada – Podgorice ("Sl.list CG – opštinski propisi", broj 11/14 i 9/18 ) i člana 71a stav 1 i člana 72 stav 1 tačka 17 Statuta Glavnog grada ("Sl.list RCG – opštinski propisi", broj 28/06 i "Sl.list CG – opštinski propisi", broj 39/10 i 18/12), Gradonačelnik Glavnog grada – Podgorice, donosi

## **ODLUKU**

**o određivanju lokacije sa elementima urbanističko - tehničkih uslova za izgradnju lokalnog objekta od opšteg interesa**  
**- Izrada Glavnog projekta rekonstrukcije ulice Husinjskih rudara u zahvatu Prostornog urbanističkog plana Podgorice**

### **Vrsta lokalnog objekta od opšteg interesa**

#### **Član 1**

Ovom odlukom određuje se lokacija za rekonstrukciju ulice Husinjskih rudara u zahvatu Prostornog urbanističkog plana Podgorice.

### **Programski zadatak za izradu glavnog projekta**

#### **Član 2**

Glavni projekat za rekonstrukciju saobraćajnice Husinjskih rudara u zahvatu Prostornog urbanističkog plana Podgorice, izrađuje se i reviduje na osnovu Odluke o lokaciji sa elementima urbanističko – tehničkih uslova, uslova preduzeća za oblast hidrotehničke infrastrukture i drugih uslova utvrđenih posebnim propisima, u skladu sa odredbama važećeg Zakona, važećim tehničkim normativima, standardima i normama kvaliteta.

### **Osnovni podaci o objektu**

#### **Član 3**

Ulica Husinjskih rudara, u zahvatu Prostornog urbanističkog plana Podgorice, prepoznata je kao objekat od opšteg interesa.

Osnovni elementi su prikazani na graf. prilogu " pregledna situacija".

Smjericama Prostornog urbanističkog plana Podgorice, datim u poglavlju 7.1 "Saobraćaj" za gradske ulice navedeno je sljedeće: "Ostale gradske ulice, koje ne cine mrežu glavnih gradskih saobraćajnica, rješavaće se detaljnim urbanističkim



planovima. Gradske ulice – sabirne planirati tako da širina kolovoza bude 6 - 7 m, sa dvostranim trotoarima širine 2 - 2,5 m, a gdje god je moguće planirati i zelene površine širine 1,5 m. Gradske ulice – pristupne planirati tako da širina kolovoza bude 5 - 5,5 m".

### **Elementi urbanističko tehničkih uslova**

#### **Član 4**

Rekonstrukciju ulice Husinjskih rudara, projektovati u skladu sa graf. Prilogom "pregledna situacija" koje predstavlja sastavni dio Odluke.

Prije izrade Glavnog projekta potrebno je izvršiti geodetsko snimanje, te uzdužne profile saobraćajnice prilagoditi terenu i okolnim objektima uz obavezno postizanje podužnih i poprečnih nagiba, potrebnih za odvođenje atmosferskih voda. Projektom izvršiti uklapanje u postojeće stanje.

Vertikalno rešenje – niveletu saobraćajnica raditi na osnovu visinskih kota koje su date na grafičkom prilogu, a služe kao orijentacija pri izradi glavnog projekta. Vertikalna zaobljenja nivelete izvesti u zavisnosti od ranga saobraćajnice, odnosno računске brzine.

Nivelacione elemente smatrati orijentacionim, a odvođenje atmosferskih voda riješiti na tehnički ispravan način.

Prilikom izrade glavnog projekta sastavni dio treba da čini i projekat saobraćajne signalizacije i opreme.

Kolovoznu konstrukciju saobraćajnice sračunati na osnovu ranga, odnosno pretpostavljenog saobraćajnog opterećenja za period od 20 god.

Kolovoz izvesti sa zastorom od asfalta. Ovičenje kolovoza raditi od betonskih ivičnjaka 20/24cm a na mjestima prilaza objektima koristiti oborene ivičnjake 18/24cm.

Na pješačkim prelazima ovičenja raditi od upuštenih (oborenih) ivičnjaka po propisima za lica sa invaliditetom.

Hidrotehničke instalacije projektovati u skladu sa uslovima koje propiše "Vodovod i kanalizacija", d.o.o. Podgorica.

Investitor je obavezan da pripremi i propiše projektni zadatak za izradu tehničke dokumentacije uz obavezno poštovanje Odluke sa elementima UTU -a.



Tehničku dokumentaciju uraditi u skladu sa odlukom i ovim uslovima, važećom tehničkom regulativom, uputstvima i standardima i u skladu sa Pravilnikom o načinu izrade, razmjeri i bližoj sadržini tehničke dokumentacije.

Na projektnu dokumentaciju potrebno je pribaviti saglasnosti utvrđene posebnim propisima koje se odnose na ovaj tip objekta.

Prilikom izrade Glavnog projekta može doći do izvjesnih korekcija u odnosu na zadate parametre u cilju uklapanja u postojeće stanje i radi iznalaženja najboljeg saobraćajnog rješenja na predmetnoj lokaciji.

### Grafički prikaz lokacije na katastarskoj podlozi

#### Član 5

Sastavni dio ove odluke čini grafički prilog "pregledna situacija", zahtjev podnosioca, listovi nepokretnosti i kopije Plana.

Broj: 01 - 031/19 3093  
Podgorica, 14.04., 2019.god.

*Blavčević*  
GRADONAČELNIK,  
dr Ivan VUKOVIĆ





## Obrazloženje:

Uvidom u plansku dokumentaciju utvrđeno je da se saobraćajnica Husinjskih rudara nalazi u zahvatu Prostornog urbanističkog plana Podgorice.

Osnovni elementi za izgradnja saobraćajnice u zahvatu Prostornog urbanističkog plana Podgorice, određeni su i definisani odredbama Odluke o određivanju lokacije sa elementima urbanističko - tehničkih uslova za izgradnju lokalnog objekta od opšteg interesa.

Članom 223 stav 2 Zakona o planiranju prostora i izgradnji objekata ("Sl.list CG", br. 64/17), propisano je da "Propisi jedinice lokalne samouprave, kojima se uređuju lokalni objekti od opšteg interesa primjenjivaće se do donošenja plana generalne regulacije Crne Gore u dijelu koji se odnosi na vodovodnu, telekomunikacionu i kanalizacionu infrastrukturu, toplovođe; opštinske puteve (lokalne i nekategorisane) i prateće objekte; ulice u naseljima i trgove; parking prostore, pijace; gradska groblja; podzemne i nadzemne prolaze; javne garaže; objekte distributivne mreže naponskog nivoa do 35 kV, javnu rasvjetu; javne i zelene površine i gradske parkove, ski-liftove, žičare koje se grade na teritoriji jedne lokalne samouprave i objekte ruralnog razvoja (poljoprivredne, stočarstva, vinogradarstva, voćarstva)". Članom 3 Odluke o postavljanju, građenju i uklanjanju lokalnih objekata od opšteg interesa na teritoriji Glavnog grada Podgorice („Sl.list CG – Opštinski propisi", broj 11/14 i 9/18), definisano je sljedeće: "Lokalnim objektima od opšteg interesa, u smislu ove odluke, smatraju se: vodovodna, telekomunikaciona i kanalizaciona infrastruktura, toplovođi; Opštinski putevi (lokalni i nekategorisani) i prateći objekti; ulice u naseljima i trgovima; parking prostori, pijace; gradska groblja; podzemni i nadzemni prolazi; javne garaže; objekti distributivne mreže naponskog nivoa do 35 kV, javna rasvjeta; javne i zelene površine i gradski parkovi, ski- liftovi, žičare koje se grade na teritoriji jedne lokalne samouprave i objekti ruralnog razvoja (poljoprivredni, stočarstva, vinogradarstva i voćarstva)".

U skladu sa članom 4 navedene Odluke, kojim je propisano da je „Lokacija sa elementima urbanističko-tehničkih uslova (u daljem tekstu: lokacija), u smislu ove Odluke, mjesto na kojem se izvode radovi na izgradnji lokalnih objekata od opšteg interesa", lokaciju iz stava 1 ovog člana određuje izvršni organ lokalne samouprave svojim aktom.




CRNA GORA  
GLAVNI GRAD PODGORICA  
Sekretarijat za planiranje  
Prostora i održivi razvoj  
Broj: 08-352/19-336  
Podgorica, 10.04.2019. godine

**Odluka o Izgradnja lokalnog objekta  
od opšteg interesa - rekonstrukcija  
ulice Husinjskih rudara u zahvatu  
Prostornog urbanističkog plana  
Podgorice.**

	Naziv grafičkog priloga: "PREGLEDNA SITUACIJA«	Grafički prilog br.1
--	---	----------------------

\

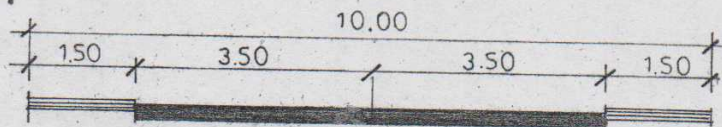


# SAOBRAĆAJ

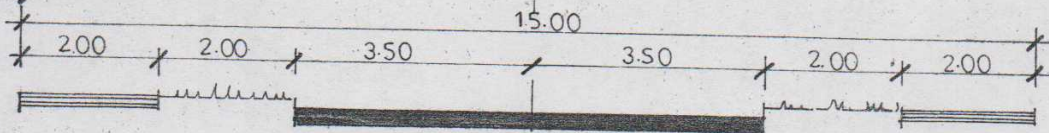
## LEGENDA

PRESJECI :

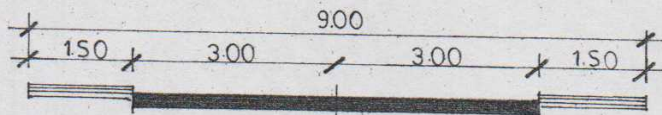
presjek 1-1




presjek 2-2



presjek 3-3



presjek 4-4



presjek 5-5

