



Crna Gora
Glavni Grad Podgorica
**Sekretarijat za planiranje prostora
i održivi razvoj**

Ul. Vuka Karadžića br.41
81000 Podgorica, Crna Gora
Telefon: 020/ 625-637, 625-647
Faks: 020/ 625-680
e-mail: sekretarijat.planiranje.uredjenje@podgorica.me

broj: 08-332/24-1970
Podgorica, 29.11.2024. godine

Sekretarijat za planiranje prostora i održivi razvoj Glavnog grada, na osnovu člana 74 Zakona o planiranju prostora i izgradnji objekata ("Službeni list Crne Gore", br. 064/17 od 06.10.2017., 044/18 od 06.07.2018., 063/18 od 28.09.2018., 011/19 od 19.02.2019., 082/20 od 06.08.2020. i 086/22 od 03.08.2022., 004/23 od 13.01.2023.), Uredbe o povjeravanju dijela poslova, Ministarstva prostornog planiranja, urbanizma i državne imovine, jedinicama lokalne samouprave ("Službeni list Crne Gore", br. 087/18, 028/19, 075/19, 116/20, 076/21, 141/21, 151/22, 097/23, 012/24 i 073/24), Detaljnog urbanističkog plana „Industrijska zona KAP-a” – Izmjene i dopune u Podgorici („Službeni list Crne Gore – opštinski propisi", broj 69/19), na zahtjev privrednog društva **ODEX doo, izdaje**

URBANISTIČKO TEHNIČKE USLOVE

za izradu tehničke dokumentacije ZA IZGRADNJU OBJEKTA NA URBANISTIČKOJ PARCELI 46H - BLOK H, U ZAHVATU DETALJNOG URBANISTIČKOG PLANA "INDUSTRIJSKA ZONA KAP-a" – IZMJENE I DOPUNE U PODGORICI

1	PODNOŠILAC ZAHTJEVA	ODEX doo
2	POSTOJEĆE STANJE Uvidom u list nepokretnosti broj 373, konstatovano je sljedeće: Površina katastarske parcele broj 2578 KO Dajbabe, iznosi 7.462,00m ² ; Podaci o teretima i ograničenjima: ▪ Ne postoje tereti i ograničenja. Naziv nosioca prava: ▪ ODEX DOO PODGORICA – svojina - 1/1; List nepokretnosti broj 373 i kopija plana izdata od strane Uprave za nekretnine, Područna jedinica Podgorica, su sastavni dio ovih urbanističko tehničkih uslova.	
3	PLANIRANO STANJE	
3.1.	Namjena parcele odnosno lokacije Planirana namjena urbanističke parcele je Industrija i proizvodnja (IP-proizvodno zanatstvo, skladišta, stovarišta) Na površinama industrije mogu se planirati industrijski objekti sa svim sadržajima neophodnim u tehnološkoj šemi, radni pogoni obrade, prerade, dorade, pakovanja i ekspedicije, manji industrijski pogoni, sa magacinima otvorenog, poluotvorenog i zatvorenog tipa, hladnjače, izložbeno-prodajni saloni i sl., zatim uprava, administracija, ambulante, poslovanje (špediterske kuće, agencije i sl) i uslužne (ugostiteljske) djelatnosti za potrebe osnovne namjene;	
3.2.	Pravila parcelacije – Urbanistička parcela	
	Parcelacija Parcele su dobijene podjelom velikih parcela na manje koje su uklopljene u saobraćajnu mrežu. Predložena parcelacija predstavlja samo strukturalni modul, koji je podložan promjenama po	

	<p>pravilima parcelacije ovog plana.</p> <p>Ukrupnjavanje urbanističkih parcela moguće je u okviru istog i susjednog bloka osim (ograničenog javnim saobraćajnicama), a za namjene u okviru ovog plana ne postoji ograničenje po pitanju maksimalne veličine urbanističke parcele.</p> <p>Ukoliko urbanistička parcela nije usklađena sa katastarskom već zahvata i dio druge katastarske parcele, moguća je izgradnja objekta predviđene namjene na katastarskoj parceli koja je većim dijelom dio urbanističke parcele i površinom zadovoljava uslove tražene planom, sve u skladu sa važećim Zakonom.</p> <p><i>Površina urbanističke parcele 46H iznosi 3.037m².</i></p> <p><i>Granica urbanističke parcele, definisana je koordinatama prelomnih tačaka koje su date na grafičkom prilogu 3 ovih UTU-a.</i></p> <p><i>Precizan podatak, o učešću površine katastarske parcele u površini urbanističke parcele, biće definisan Elaboratom parcelacije po planskom dokumentu, koji izrađuje preduzeće ovlašćeno za geodetske poslove, nakon čega je Elaborat neophodno ovjeriti u Upravi za katastar i državnu imovinu - Područna jedinica Podgorica.</i></p>
3.3.	Građevinska linija
	<i>Koordinate tačaka građevinske linije date su na grafičkom prilogu 4 ovih UTU-a.</i>

	<p>PREPORUKE ZA SMANJENJE UTICAJA I ZAŠTITU OD ZEMLJOTRESA, KAO I DRUGE USLOVE ZA ZAŠTITU OD ELEMENTARNIH NEPOGODA I TEHNIČKO-TEHNOLOŠKIH I DRUGIH NESREĆA</p> <p>Konstrukciju objekata oblikovati sa jednostavnim osnovama i jasnom seizmičkom koncepcijom. Izbor fundiranja novih objekata prilagoditi zahtjevima sigurnosti, ekonomičnosti i funkcionalnosti objekta. Posebnu pažnju posvetiti mjerama antikorozivne zaštite;</p> <p><i>Preporuke za aseizmičko projektovanje (za urbanističko tehničke uslove)</i></p> <p>Imajući u vidu izrazitu seizmičnost područja opštine Podgorice, neophodno je primjeniti mjere zaštite koje počinju arhitektonsko-građevinskim projektovanjem.</p> <p>U tom smislu preporuke za projektovanje aseizmičkih objekata trebaju biti sastavni dio urbanističko tehničkih uslova, i one predstavljaju samo dalju-detalniju razradu i konkretizaciju opštih preporuka za urbanističko planiranje i projektovanje za posmatrano područje.</p> <p>Polazeći od našeg ali i svjetskog iskustva nameću se sljedeće preporuke o obezbjedjenju sigurnosti objekata:</p> <ul style="list-style-type: none"> ▪ Zaštita ljudskih života kao minimalni stepen sigurnosti kod aseizmičkog projektovanja ▪ Zaštita od djelimičnog ili kompletnog rušenja čonstrukcija za vrlo jaka seizmična dejstva ▪ Minimalna oštećenja za slabija i umjereno jaka seizmička dejstva. <p>Preporuke koje se tiču seizmičnosti zone:</p> <p>Za višespratnice, objekte sa većim rasponima, objekte javnog interesa i sl. projektne seizmičke parametre obavezno definisati inženjersko-seizmološkim elaboratima i geotehničkim istraživanjima lokacije gdje je predviđena gradnja.</p> <p>Proračun konstrukcije za seizmička dejstva vršiti prema važećim tehničkim propisima za gradnju u seizmičkim područjima. Preporučuje se i proračun na osnovu odredaba Eurocoda 8.</p> <p>MJERE ZAŠTITE OD ELEMENTARNIH I DRUGIH NEPOGODA</p> <p>U cilju zaštite od elementarnih nepogoda postupiti u skladu sa Zakonom o zaštiti i spašavanju ("Službeni list CG", br. 13/07, 05/08, 32/11 i 54/16) i ostalim važećim pravilnicima i aktima. Pored mjera zaštite koje su postignute samim urbanističkim rješenjem ovim uslovima se nalažu obaveze prilikom izrade tehničke dokumentacije kako bi se ostvarile potrebne preventivne mjere zaštite od katastrofa i razaranja. Radi zaštite od elementarnih i drugih nepogoda, zbog konstatovanih nepovoljnosti inženjersko geoloških i seizmičkih uslova tla, sva rješenja za buduću izgradnju i uređenje prostora moraju se zasnivati na nalazima i preporukama inženjersko-geoloških istraživanja sa mikrosezmičkom rejonizacijom terena. Neophodno je sprovesti nakanadna geotehnička istraživanja u pogledu hidroloških svojstava tla, kao i konstatovanje drugih relevantnih elemenata za temeljenje</p>
4	

objekata, postavljanje saobraćajnica i objekata komunalne infrastrukture. Zbog visokog stepena seizmičke opasnosti sve proračune seizmičke stabilnosti izgadnje zasnovati na posebno izrađenim podacima mikroseizmičke rejonizacije, a objekte od opšteg interesa sračunati sa većim stepenom opšte seizmičnosti kompleksa. Pri planiranju saobraćajne mreže i objekata koji zahtijevaju veće intevencije u tlu (dubina veća od 2m) potrebno je predvidjeti odgovarajuće sanacione radove. Urbanističko rješenje dispozicijom objekata, saobraćajnica i uređenjem slobodnih površina obezbjeđuje mogućnost intevencije svih komunalnih vozila, o čemu treba posebno voditi računa pri izradi tehničke dokumentacije. U pogledu građevinskih mjera zaštite, objekti i infrastruktura treba da budu projektovani i građeni u skladu sa važećim tehničkim normativima i standardima za odgovarajući sadržaj. Svi drugi elementi u vezi zaštite materijalnih dobara i stanovnika treba da budu u skladu sa važećim propisima o zaštiti od elementarnih nepogoda i požara, tako da je za svaku gradnju potrebno pribaviti uslove i saglasnost od nadležnog organa u opštini, na tehničku dokumentaciju i izvedeni objekat.

MJERE ZAŠTITE OD POŽARA I EKSPLOZIJA

U cilju zaštite od požara u okviru planskog rješenja svim objektima je obezbijeđen saobraćajni pristup za vatrogasna vozila, sa propisanom udaljenošću kolovoza od objekta. Širine planiranih saobraćajnica prilagođene su pristupu i manevrisanju vatrogasnih vozila. Planskim rješenjem je obezbijeđena udaljenost izmedju pojedinih objekata, kao i uslovi za evakuaciju u slučaju požara. U okviru rješenja hidrotehničkog sistema obezbijeđena je voda za gašenje požara. U cilju obezbjeđenja mjera zaštite od požara, prilikom izrade investiciono-tehničke dokumentacije za objekte marine, turzma i mješovite namjene, potrebno je predvidjeti uređaje za automatsku dojavu požara, uređaje za gašenje požara i sprečavanje njegovog širenja. Za ove objekte je obavezno izraditi projekte ili elaborate zaštite od požara (i eksplozija ako se radi o objektima u kojima se definišu zone opasnosti od požara i eksplozija), planove zaštite i spašavanja prema izrađenoj procjeni ugroženosti za svaki hazard posebno, te na navedeno pribaviti odgovarajuća mišljenja i saglasnosti u skladu sa važećom regulativom. Za objekte u kojima se skladište, pretaču, koriste ili u kojima se vrši promet opasnih materija, obavezno je pribaviti mišljenje na lokaciju od nadležnog organa, kako ovi objekti i instalacije svojim zonama ne bi ugrozili susjedne objekte.

Prilikom projektovanja objekata, a primjenom svih Pravilnika koji važe za ovu oblast, obezbjeđuju se sve ostale mjere zaštite od požara. Projektnu dokumentaciju raditi shodno:

- Zakonu o zaštiti i spašavanju ("Službeni list CG", br. 13/07, 05/08, 32/11 i 54/16) i ostalim važećim pravilnicima i aktima;
- Pravilniku o tehničkim zahtjevima za zaštitu garaža za putničke automobile od požara i eksplozija („Službeni list CG“, broj 9/12).

MJERE ZA SPREČAVANJE I KONTROLU UDESA

Izgradnja većeg broja objekata sa sobom povlači tokom havarija i domino efekat. Kako bi se sprečio potrebno je da svi korisnici industrijskog kompleksa daju svoj doprinos u izradi Plan prevencije udesa.

Shodno članu 39, 40, 41, 42, Zakona o životnoj sredini („Službeni list CG“, broj 52/16), operater seveso postrojenja, odnosno kompleksa u kojem se obavljaju aktivnosti u kojima je prisutna ili može biti prisutna jedna ili više opasnih materija, dužan je da preduzme sve neophodne mjere za sprječavanje hemijskog udesa i ograničavanja uticaja tog udesa na život i zdravlje ljudi i životnu sredinu u cilju stvaranja uslova za upravljanje rizikom u skladu sa ovim zakonom.

Stepen rizika od hemijskog udesa seveso postrojenja, odnosno kompleksa u kojem se obavljaju aktivnosti u kojima je prisutna ili može biti prisutna jedna ili više opasnih materija, utvrđuje se u zavisnosti od količine opasnih materija. Operater seveso postrojenja dužan je da Agenciji dostavi obavještenje i izradi Plan prevencije udesa, i u zavisnosti od količina opasnih materija, odnosno stepena rizika od udesa, izradi Izveštaj o bezbjednosti i Plan zaštite od udesa. Količine opasnih materija po kategorijama, kojima se određuje stepen rizika seveso postrojenja, utvrđuje Ministarstvo, uz saglasnost organa državne uprave nadležnog za zaštitu i spašavanje.

Obavještenje i sadržaj Plana prevencije udesa

Plan prevencije udesa sadrži ciljeve i principe djelovanja operatera, radi kontrole opasnosti od hemijskog udesa. Plan prevencije udesa mora da sadrži dovoljno elemenata proporcionalnih stepenu rizika od udesa na osnovu kojih operater obezbjeđuje visok stepen zaštite ljudi i životne sredine od hemijskog udesa. Operater je dužan da Agenciji, prije izrade Plana prevencije udesa, dostavi obavještenje o:

1. novom seveso postrojenju, odnosno kompleksu najmanje tri mjeseca prije početka rada; 2) postojećem seveso postrojenju, odnosno kompleksu; 3) postojećem seveso postrojenju, odnosno kompleksu u kojem su se količine opasnih materija povećale tako da uzrokuju veći stepen rizika od hemijskog udesa, najkasnije tri mjeseca od dana promjene; 4) trajnom prestanku rada seveso postrojenja, odnosno kompleksa, kao i u slučaju modifikacije seveso postrojenja, odnosno kompleksa, svakoj promjeni koja može uticati na mogućnost nastanka hemijskog udesa.
2. Plan prevencije udesa operater je dužan da izradi najkasnije šest mjeseci po dostavljanju obaveštenja iz stava 3 ovog člana. Bliži sadržaj Plana prevencije udesa i obavještenja utvrđuje se propisom Ministarstva.

SMJERNICE ZA UPRAVLJANJE ČVRSTIM KOMUNALNIM OTPADOM

Imajući u vidu da, shodno Zakonu o upravljanju otpadom, Lokalni plan tretira pitanja upravljanja komunalnim i neopasnim građevinskim otpadom. Shodno tome a na osnovu pomenutog Zakona potrebno je da KAP kao i ostali proizvođači industrijskog otpada sačine Plan upravljanja otpadom proizvođača otpada i u skladu sa tim definišu postupanje sa „ostalim vrstama otpada“.

USLOVI I MJERE ZAŠTITE ŽIVOTNE SREDINE***Mjere za ublažavanje uticaja na vode***

U fazi građenja objekata potrebno je sprovesti sljedeće mjere:

- Usvajanje dobre građevinske prakse da bi se izbjegao negativan uticaj na podzemne vode.
- Planom izvođenja građevinskih radova, te detaljnom razradom tehnoloških postupaka treba potpuno predvidjeti mjere planskog i sigurnog prikupljanja svih nepotrebnih materija (otpadaka), njihovog transporta i odlaganja na najbližu deponiju.
- U svim varijantama tehnologije izvođenja radova održati stabilnim/prirodnim hidrološki režim podzemnih voda, u prvom redu sprečavanjem isticanja vode/isušivanja.
- U najvećoj mogućoj mjeri sačuvati biljni pokrivač, odnosno ostaviti buffer zone formirane od biljnog pokrivača između planiranih pristupnih puteva i vodotoka.
- Uspostaviti kontinuirani nadzor tokom izvođenja radova uz prisustvo specijaliste za zaštitu životne sredine.
- Sve površine gradilišta i ostale zona privremenog uticaja potrebno je nakon završetka građevinskih radova sanirati u skladu sa Planom sanacije, odnosno, zavisno o budućem korištenju prostora dovesti u prvobitno stanje.

Mjere za ublažavanje uticaja na vazduh

Tokom faze građenja, na ispusnim cijevima svih mašina i vozila sa dizel-motorima obezbijediti da imaju filtere za odvajanje čađi. Redovnim (planskim periodičnim) i vanrednim tehničkim pregledima mašina i vozila osigurati maksimalnu ispravnost i funkcionalnost sistema sagorijevanja pogonskog goriva, koristiti (i redovito kontrolisati) gorivo – sa garantiranim standardom kvaliteta. Tokom izvođenja radova vršiti polijevanje vodom zemljišta na eventualnim lokacijama gdje može doći do veće emisije prašine.

Mjere za ublažavanje uticaja na pedološke karakteristike

Neophodno je pripremiti projekat pripremnih radova koji će biti u saglasnosti sa uslovima koje izdaje nadležni organ, kao i u slučaju korišćenja materijala za izgradnju sa okolnih lokaliteta, čiji uslovi treba da budu određeni u glavnim projektima planiranih objekata.

U fazi građenja, eventualno nastali otpad, bez rasipanja, utovariti na transportna sredstva i odmah odvesti na odlagalište ili za to propisano mjesto uz adekvatno zbrinjavanje istog. Nije dozvoljeno odlaganje materijala u korito ili na obale vodotoka.

5

	<p><i>Pridržavati se dobre radne/građevinske prakse i planiranja</i></p> <p>Za izvođenje radova izabrati mehanizaciju i transportna sredstva koja će minimalno uticati na degradaciju zemljišta. Građevinsku mehanizaciju održavati redovno, te prepoznati potencijalna mjesta curenja i odmah izvršiti njihova saniranja. Zabraniti mijenjanje ulja i dosipanje goriva na lokalitetu, već to provoditi na najbližoj benzinskoj pumpi. Preporučuje se korištenje ekološki prihvatljivi lubrikanata (EPL), umjesto štetnih lubrikanata (ulja i maziva) proizvedenih od mineralnih ulja. Ovo posebno naglašavamo jer je štetno djelovanje mineralnih ulja kumulativno ukoliko dođe na slobodni prostor. Bilo koji dio zemljišta kontaminiran sa prosutim uljem ili gorivom izvođač radova treba posuti piljevinom, te ukloniti i odložiti na odobreno odlagalište.</p> <p>U slučaju akcidenta (izlivanje ili curenje goriva ili ulja) hitno intervenirati u skladu sa pripremljenim planom mjera i aktivnosti u ovakvim slučajevima.</p> <p><i>Mjere za ublažavanje uticaja na floru i faunu</i></p> <p>U fazi građenja ukloniti sav otpadni materijal od uklonjene vegetacije i šiblja, te obezbijediti tokom radova monitoring. Za izvođenje radova izabrati mehanizaciju i transportna sredstva koja će zahtijevati što manje proširenje postojećih puteva. Neophodne su i redovne administrativne mjere (učestće ekološke inspekcije).</p> <p><i>Mjere za ublažavanje uticaja na pejzaž</i></p> <p>U fazi građenja, otpad ne gomilati na lokaciji gradnje, već bez rasipanja, utovariti na transportna sredstva i odvesti na odlagalište. Intervencije u prostoru trebaju što manje odudarati od prirodnih i ambijentalnih obilježja u kojima nastaju, te što manje dovesti do vizuelne degradacije.</p> <p><i>Mjere za ublažavanje uticaja na infrastrukturu</i></p> <p>Neophodno je obezbijediti što brže planiranje i izgradnju objekata infrastrukture za adekvatno vodosnabdjevanje, evakuaciju i tretman otpadnih voda, sakupljanje i odlaganje otpada na sanitarnoj deponiji, uz razvoj saobraćajne infrastrukture. U narednom periodu ove aktivnosti treba da sprovedu zainteresovani korisnici prostora / investitori u saradnji sa nadležnim organima lokalne i centralne vlasti, a u skladu sa planovima za njihovu izgradnju</p> <p><i>Mjere za ublažavanje uticaja na ambijentalnu buku</i></p> <p>U fazi građenja objekata, koristiti tehnički ispravnu građevinsku mehanizaciju. Aktivnosti provoditi u predviđenim radnim satima, bez produžavanja, da se ne bi uznemirilo lokalno stanovništvo, shodno rješenju o utvrđivanju akustičnih zona na teritoriji Glavnog grada.</p>
--	--

6	<p>USLOVI ZA PEJZAŽNO OBLIKOVANJE</p> <p>Zelenilo industrijskih zona (ZIZ)</p> <p>Ovoj kategoriji zelenih površina odnosi se na zelene površine u okviru objekata namijenjenih industriji i industriji-skladištima.</p> <p>Namjensko zelenilo u okviru parcele je osnovni uslov zaštite okoline za bilo koju vrstu skladišta i servisa. Raspored zelenih površina u okviru urbanističkih parcela nije dat ovim planom, već se mora razraditi projektom uređenja terena pojedinačnih lokacija.</p> <p>Preostale slobodne površine mogu biti organizovane kao manipulativne površine, prilazi, interne saobraćajnice, parking prostori, platoi i sl.</p> <p>Ova kategorija obuhvata zelene površine i to:</p> <ul style="list-style-type: none"> ▪ spoljnje - zaštitno zelenilo i ▪ unutrašnje - parterno zelenilo. <p>Spoljnje zelenilo je gusto ozelenjen pojas. Okosnicu rješenja čini visoko rastinje. Duž obodnih djelova predviđeni su gusti, gotovo neprekidni zasadi drveća i žbunja, dok su manje slobodne površine u unutrašnjosti zone parterno ozelenjene.</p> <p>Zelenilo treba da obezbijedi:</p> <ul style="list-style-type: none"> ▪ izolaciju industrijskih objekata od susjednih sadržaja ▪ stvaranje povoljnih higijenskih uslova u zoni industrije i smanjenje mogućih nepoželjnih uticaja na okruženje (prašina, buka) ▪ poboljšanje mikroklimatskih uslova
---	---

	<ul style="list-style-type: none"> ▪ stvaranje prijatne sredine i uslova za odmor zaposlenih ▪ unaprijeđenje estetske vrijednosti i stvaranje urbanističke kompozicije industrijske zone ▪ povezivanje sa kontaktnim zelenim masivima u jedinstven sistem. <p>Uslovi za uređenje:</p> <ul style="list-style-type: none"> ▪ raspored i kompoziciju zasada uskladiti sa pozicijom izvora zagađenja ▪ kod kompozicije zasada voditi računa o spratnosti, ritmu i koloritu ▪ odnos lišćarskog i četinarskog drveća ne smije biti manji od 2 : 1, tj. treba da prevlađuju lišćari koji su efikasniji u higijenskom pogledu ▪ u cilju što veće funkcionalnosti saditi minimum 80 stabala i 400 sadnica žbunja po 1 ha zelene površine ▪ sadnju vršiti u manjim grupama ili u vidu solitera, u pejzažnom stilu ▪ na površinama gdje je moguća koncentracija toksičnih gasova, radi boljeg provjetravanja neophodno je paralelno smjeru dominantnih vjetrova stvarati uzane prozračne zelene pojaseve sa prekidima. Takvi pojasevi se formiraju od 7-8 redova i imaju širinu 17.5-21m. ▪ koristiti visokodekorativne biljne vrste, moćnih krošnji, sa najmanje zahtjeva na uslove sredin, a prednost dati brzorastućim vrstama i vrstama otpornim na izduvne gasove ▪ formirati kvalitetne travnjake otporne na sušu i gaženje ▪ za parterno zelenilo koristiti: visokokvalitetne trave, jednogodišnje cvijeće, perene, dekorativne žbunaste vrste različitog kolorita i habitusa (od pleglih do piramidalnih formi) ▪ koristiti standardne sadnice sa busenom, rasadnički dobro odnjegovane i zdrave ▪ izgradnja hidrantske protivpožarne mreže ▪ ostalo u skladu sa Opštim uslovima.
--	---

	<p>MJERE ZAŠTITE NEPOKRETNIH KULTURNIH DOBARA I NJIHOVE ZAŠTIĆENE OKOLINE</p> <p>Ukoliko se prilikom izvođenja radova naiđe na arheološke ostatke, sve radove treba obustaviti i o tome obavijestiti nadležnu instituciju, kako bi se preduzele sve neophodne mjere za njihovu zaštitu, a kasnije se investitor uslovljava osiguranjem arheološkog nadzora nad radovima iskopavanja. Prema članu 87 Zakona o zaštiti kulturnih dobara, ukoliko se, prilikom izvođenja građevinskih ili bilo kojih drugih aktivnosti naiđe na nalaze od arheološkog značaja, izvođač radova (pronalazač), dužan je da:</p> <ul style="list-style-type: none"> ▪ Prekine radove i obezbijedi nalazište, odnosno nalaze od eventualnog oštećenja, uništenja i od neovlašćenog pristupa drugih lica; ▪ Odmah prijavi nalazište, odnosno nalaz, Upravi za zaštitu kulturnih dobara, najbližoj javnoj ustanovi za zaštitu kulturnih dobara, organu uprave nadležnom za poslove... ▪ Sačuva otkrivene predmete na mjestu nalaženja u stanju u kojem su nađeni do dolaska ovlašćenih lica subjekata iz tačke 2; ▪ Saopšti sve relevantne podatke u vezi sa mjestom i položajem nalaza u vrijeme otkrivanja i o okolnostima. <p>Izuzetno od tačke 3, pronalazač može nalaze, radi njihove zaštite, odmah predati nekom od subjekata iz tačke 2. Sve dalje obaveze Uprave i Investitora definisane su članom 88 Zakona o zaštiti kulturnih dobara.</p>
--	---

	<p>USLOVI ZA LICA SMANJENE POKRETLJIVOSTI I LICA SA INVALIDITETOM</p> <p>Potrebno je omogućiti pristup lica sa posebnim potrebama u sve objekte koji svojom funkcijom podrazumjevaju prisustvo građana koji nisu zaposleni u radnim organizacijama. Kroz objekte u kojima je omogućen rad licima sa posebnim potrebama neophodno je obezbijediti nesmetano kretanje kolica, pristup u odgovarajuće dimenzionisane liftove i sanitarne prostorije. Prilikom izrade tehničke dokumentacije za predmetne objekte, obavezno je implementiranje odredbi iz Pravilnika o bližim uslovima i načinu prilagođavanja objekata za pristup i kretanje lica smanjene pokretljivosti i lica sa invaliditetom (Službeni list Crne Gore, br.48/13 i 44/15).</p>
--	--

9	USLOVI ZA PRIKLJUČENJE NA INFRASTRUKTURU	
9.1.	Uslovi priključenja na elektroenergetsku infrastrukturu	
	<p>Elektroenergetske instalacije objekata projektovati odnosno izvesti prema:</p> <ul style="list-style-type: none"> ▪ Pravilniku o tehničkim normativima za elektroinstalacije niskog napona ("Sl. list SRJ", broj 28/95); ▪ Pravilniku o tehničkim normativima za zaštitu objekata od atmosferskog pražnjenja ("Sl. list SRJ", broj 11/96); ▪ Jugoslovenskim standardima - Električne instalacije u zgradama; Zahtjevi za bezbjednost JUS NB2741, JUSNB2743 JUSNB2752, <p>kao i svim drugim važećim pravilnicima i standardima za ovu vrstu objekata.</p> <p>Pri izradi projekta poštovati Tehničke preporuke EPCG (koje su dostupne na sajtu EPCG):</p> <ul style="list-style-type: none"> ▪ Tehnička preporuka za priključenje potrošača na niskonaponsku mrežu TP-2 (dopunjeno izdanje); ▪ Tehnička preporuka – Tipizacija mjernih mjesta. <p>Mjesto i način priključenja objekta na elektroenergetsku mrežu odrediće, nakon izrade projektne dokumentacije, stručne službe CEDIS-a.</p> <p>Detaljne podatke o snabdjevenosti planiranih kapaciteta u zahvatu planskog dokumenta elektroenergetskom infrastrukturom potrebno je preuzeti iz tekstualnog i grafičkog dijela Detaljnog urbanističkog plana "Industrijska zona KAP-a" – Izmjene i dopune.</p>	
9.2.	Uslovi priključenja na vodovodnu i kanalizacionu infrastrukturu	
	<p>Instalacije vodovoda i kanalizacije projektovati u svemu prema važećim propisima i normativima i Tehničkim uslovima priključenja na gradski vodovod i kanalizaciju izdatim od strane "Vodovod i kanalizacija" doo Podgorica.</p>	
9.3.	Uslovi priključenja na saobraćajnu infrastrukturu	
	<p>Prikazano na grafičkom prilogu 5 ovih UTU-a.</p>	
9.4.	Uslovi priključenja na telekomunikacionu infrastrukturu	
	<ul style="list-style-type: none"> ▪ Propisi u skladu sa kojima se obavlja izrada tehničke dokumentacije nalaze se na sajtu http://www.ekip.me/regulativa.; ▪ Podaci o postojećem stanju elektronske komunikacione infrastrukture nalaze se na sajtu http://ekinfrastuktura.ekip.me/ekip.me.; ▪ Pristup georeferenciranoj bazi podataka elektronske komunikacione infrastrukture moguć je preko web portala http://ekinfrastuktura.ekip.me/ekip/login.jsp. 	
10	<p>POTREBA IZRADE GEODETSKIH, GEOLOŠKIH (GEOTEHNIČKIH, INŽENJERSKO-GEOLOŠKIH, HIDROGEOLOŠKIH, GEOMEHANIČKIH I SEIZMIČKIH) PODLOGA, KAO I VRŠENJA GEOTEHNIČKIH ISTRAŽNIH RADOVA I DRUGIH ISPITIVANJA</p> <p>Izgradnji objekata mora da prethodi detaljno geomehaničko ispitivanje terena, a tehničku dokumentaciju raditi na osnovu detaljnih geodetskih snimaka terena, geoloških i hidrogeoloških podataka, kao i rezultata o geomehaničkim ispitivanjima tla;</p>	
11	URBANISTIČKI PARAMETRI	
	Oznaka urbanističke parcele	UP 46H
	Površina urbanističke parcele	3.037,00m²
	Maksimalni indeks zauzetosti	0,25
	Maksimalni indeks izgrađenosti	0,35
	Planirana zauzetost objekata	759,00m²
	Planirana izgrađenost BRGP	1.063,00m²

Planirana spratnost	VP, P+1
Broj zaposlenih-korisnika	5
Izgradnja novih objekata	
<p>Da bi se omogućila izgradnja novih objekata i uredio teren, potrebno je prije realizacije namjena definisanih ovim Planom izvršiti nivelaciju terena i komunalno opremanje zemljišta, u skladu s ovim uslovima:</p> <ul style="list-style-type: none"> ▪ gabarite objekata projektovati u skladu sa zadatim veličinama zauzetosti terena, spratnosti i bruto građevinske površine; ▪ u okviru maksimalne bruto građevinske površine planiranih objekata uračunati ukupnu površinu otvorenog i zatvorenog korisnog prostora, koji je planiran u svim etažama objekta (suteran-prizemlje-sprat-potkrovlje); ▪ ostavlja se mogućnost planiranja podruma; ▪ površina garažnog prostora i tehničkih prostorija ne obračunava se u bruto građevinsku površinu objekta u podzemnim etažama ; ▪ izgradnji objekata mora da prethodi detaljno geomehaničko ispitivanje terena, a tehničku dokumentaciju raditi isključivo na osnovu detaljnih geodetskih snimaka terena, geoloških i hidrogeoloških podataka, kao i rezultata o geomehaničkim ispitivanjima tla; ▪ izbor fundiranja objekata prilagoditi zahtjevima sigurnosti, ekonomičnosti i funkcionalnosti objekata; ▪ prilikom izgradnje objekata u cilju obezbedjenja stabilnosti terena, potrebno je izvršiti odgovarajuće saniranje terena, ako se za to pojavi potreba; ▪ sve objekte infrastrukturno opremiti shodno smjernicama datim u planu za pojedinačne faze; 	
Pravila za uređenje površina i građenje objekata	
<p>Izgradnja novih objekata će se odvijati na urbanističkim parcelama u skladu sa datim smjernicama i urbanističkim parametrima koju su dati pojedinačno za svaku urbanističku parcelu u tabeli sa numeričkim pokazateljima.</p> <p>Parcelacija je data na način da sve urbanističke parcele imaju direktan pristup sa javne komunikacije i formirane su na osnovu raspoloživih podloga i katastarskih parcela.</p> <p>U okviru predložene parcelacije, za parcele iste i slične namjene a u skladu sa željama i potrebama investitora, može se vršiti formiranje većih urbanističkih parcela udruživanjem parcela, kao i izgradnja poslovnih objekata samo do granice planiranih kapaciteta za te parcele, građevinske linije koje su date grafički i numerički u tom slučaju se između susjeda koji se udružuju zanemaruju a važe prema javnim površinama i susjednim parcelama koje nijesu predmet udruživanja.</p> <p>Pod svim objektima dozvoljena je izgradnja podrumskih etaža koje ne ulaze u proračun ostvarene BGP ukoliko su namjene za garažiranje vozila i tehničke prostorije.</p> <p>Položaj i gabariti planiranih objekata na grafičkim priložima nisu određeni, već će biti određeni prilikom detaljne razrade projektne dokumentacije svakog od objekata u okviru urbanističke parcele.</p> <p>Na svakoj urbanističkoj parceli ove namjene dozvoljena je izgradnja jednog ili više objekata osnovne namjene i pratećih sadržaja. Konačan broj objekata i njihov razmještaj na parceli zavisice od vrste industrijskog procesa, vrste proizvoda za skladištenje, kao i tehnoloških potreba konkretne namjene.</p> <p>Dimenzije i međusobne odnose pojedinih objekata i grupacija objekata na parceli potrebno je utvrditi prilikom izdavanja UT uslova po prethodno urađenim idejnim rješenjima i utvrđenom programu, a uz saradnju svih zainteresovanih subjekata. Pri tom je neophodno poštovati regulacione elemente plana (građevinsku liniju kao liniju do koje je moguće graditi objekte, visinsku regulaciju, maksimalnu dozvoljenu zauzetost i BGP za predmetnu parcelu), kao i sve propise iz građevinske regulative.</p> <p>Neophodna rastojanja između objekata u okviru istog kompleksa (iste urbanističke parcele) odrediti</p>	

na osnovu tehničkih propisa konkretne djelatnosti i prema potrebama održavanja i funkcionisanja objekata.

Krovovi objekata mogu biti ravni ili kosi, malih nagiba, krovni pokrivači adekvatni nagibu. Sljeme krova mora se postaviti po dužoj strani objekta.

Parkiranje planirati u okviru parcele i u objektu, skladu sa Pravilnikom o bližem sadržaju i formi planskog dokumenta, kriterijumima namjene površina, elementima urbanističke regulacije i jedinstvenim grafičkim simbolima, gdje su dati normativi: za proizvodnju na 1000m² – 20 parking mjesta (min. 6 a max 25 parking mjesta) a za poslovanje na 1000m² – 30 parking mjesta (min. 10 a max 40 parking mjesta).

Svi proizvodni objekti u okviru industrije i proizvodnje, koji u svojim procesima koriste gas će se napajati iz gasnog postrojenja u okviru KAP-a, prema shemi i planu koji sačine upravljač i budući korisnici, kako bi se mjesta priključka definisala u projektnoj dokumentaciji.

Na svim većim krovovima objekata mogu se postavljati fotonaponski paneli u cilju proizvodnje električne energije kao doprinos razvoju zelene energije, uz uslov prethodne provjere tehničke dokumentacije (Idejno rješenje) ili studije opravdanosti koja će se uputiti na saglasnost u Agenciju za civilno vazduhoplovstvo. Ograničavajući faktor razvoja tih objekata je blizina nacionalnog aerodroma i prostorno zalaženje u radijuse zaštitnih zona vazduhoplova kao i uticaji reflektujućih površina na bezbjednost vazduhoplova prilikom slijetanja.

Napomena: Prilikom izrade tehničke dokumentacije koristiti i *Pravilnik o načinu obračuna površina i zapremine zgrade („Službeni list CG”, broj 60/18), odnosno dati obračun bruto i neto površina u skladu sa standardom MEST EN 15221-6.*

UT uslovi za izgradnju objekata za industriju i proizvodnju (IP)

Sve planirane objekte organizovati kao slobodnostojeće na parceli, indexi zauzetosti i izgradjenosti parcele zadati su za svaku urbanističku parcelu pojedinačno a kreću se u zavisnosti od veličine parcele i namjene samog objekta;

Za svaku urbanističku parcelu je potrebno izraditi idejno rješenje u kom treba biti predstavljena vrsta i sadržaj objekta i tehnološki proces koji će se odvijati u istom, s tim da sadrži mjere zaštite životne sredine i standarde koji su prepoznati i usklađeni sa lokalnim i državnim zakonodavstvom kao i evropskim direktivama.

Svi proizvodni objekti u okviru industrije i proizvodnje, koji u svojim procesima koriste gas će se napajati iz gasnog postrojenja u okviru KAP-a, prema shemi i planu koji sačine upravljač i budući korisnici, kako bi se mjesta priključka definisala u projektnoj dokumentaciji.

Spratne visine mogu biti veće od visina određenih stavom 1 ovog člana ukoliko to iziskuje specijalna namjena objekta ili primjena posebnih propisa, s tim što visina objekta ne može biti veća od najveće dozvoljene visine propisane u metrima (max 40). Agencija za civilno vazduhoplovstvo će za svaki pojedinačni objekat koji bi svojom visinom (većom od 45 m iznad terena) mogao ugroziti sigurnost vazdušnog saobraćaja izdavati pojedinačne uslove.

Svi budući objekti koji se budu radili u zoni koridora dalekovoda 110 kv vodova, moraju biti projektovani u skladu sa “Pravilnikom o tehničkim normativima za izgradnju nadzemnih elektroenergetskih vodova nazivnog napona od 1 kV do 400 kV” (“Službeni list SFRJ”, br. 65/88 i 18/92), sa obaveznom izradom Elaborata o mogućnosti izgradnje objekata u zoni dalekovoda 110 KV u sklopu projektne dokumentacije, i dobiti saglasnost od CGES-a (Elektroprenosni Sistem).

Opšti urbanistički uslovi o kojima treba voditi računa kada je u pitanju sigurnost vazdušnog saobraćaja su sljedeći:

- Objekat svojim položajem i planiranim gabaritima ne smije da se prostire iznad površina namjenjenih za zaštitu vazduhoplova u letu;
- Objekat svojim položajem, planiranim gabaritima ne smije da ometa rad tehničkih sistema, sredstava i objekata za obezbjeđenje vazdušnog saobraćaja (radio navigacionih sredstava);

- Objekat svojom namjenom ne smije uticati na promjene u biljnom i životinjskom svijetu koje bi mogle štetno uticati na sigurnost i bezbjednost vazdušnog saobraćaja;
- Objekat ne smije biti opremljen svjetlima koja su opasna, zbunjujuća i izazivaju obmanu/zabludu pilota vazduhoplova;
- Objekat ne smije biti opremljen velikim i visoko reflektujućim površinama koje prouzrokuju zaslepljivanje pilota vazduhoplova.
- dozvoljena je izgradnja podruma u skladu sa konfiguracijom terena i ona ne ulazi u bruto građevinsku površinu ukoliko služi kao garažni prostor ili prostor za smještaj tehničkih i infrastrukturnih sadržaja;
- parkiranje vozila predvideti na parceli (% potrebnih parking mjesta može se ostvariti na otvorenom parking prostoru u skladu sa tehničkim normativima) a ostalo u garaži u objektu.
- projektnu dokumentaciju za objekte raditi u skladu sa važećim propisima za projektovanje ovakve vrste objekata.
- zelene površine u okviru parcela pejzažno urediti uz prethodnu analizu postojećeg-zatečenog zelenog fonda kako bi se u najvećoj mogućoj mjeri očuvao i revitalizovao prirodni biodiverzitet. Minimalni procenat ozelenjenosti iznosi 30%. Detaljne smjernice za pejzažno uređenje date su u poglavlju Plan pejzažnog uređenja.

U dijelu gdje koridor elektroenergetske mreže presijeca urbanističke parcele, građevinska linija je bliža saobraćajnici zbog omogućenja veće iskorišćenosti parcele.

Prostor za prikupljanje otpadnih materija predvidjeti u okviru svake parcele posebno, prema važećim propisima . Naročito obezbjediti selekciju i prikupljanje sekundarnih sirovina. Investitor je dužan da sačini plan prikupljanja i odlaganja otpada.

Urbanistički parametri za svaku parcelu posebno su dati tabelarno kao maksimalni. Parametri mogu biti i manji od zadatih u tabeli ukoliko to investitor želi, ali ne mogu biti veći od iskazanih u tabeli.

UT USLOVI ZA IZGRADNJU POMOĆNIH OBJEKATA na parcelama namjenjenim industriji, kao i industriji i skladištima

- na parcelama namjenjenim industriji, kao i industriji i skladištima na svim postojećim i planiranim ulazima dozvoljeno je postavljanje nadstrešnica i portirskih kućica u vidu pomoćnih objekata, u neposrednoj blizini ulazne rampe ili kapije. Objekti portirskih kućica moraju biti prizemni, mogu biti zidani ili montažni, dimenzija koje omogućavaju nesmetan boravak zaposlenih lica uz obaveznu primjenu higijensko tehničkih uslova. Minimalna visina nadstrešnica iznosi 4 m, kako bi se omogućio prolaz teretnih i interventnih vozila.
- nadstrešnice i portirske kućice dozvoljeno je postavljati van planom određene građevinske linije ;
- dozvoljeno je postavljanje vaga za specijalne terete, skenera za rendgenski pregled vozila i sličnih pomoćnih objekata neophodnih za funkcionisanje specifične namjene industrije i skladištenja, a na mjestima koja će biti precizirana idejnim rješenjem konkretnog kompleksa. Ova vrsta pomoćnih objekata može se postavljati i van prostora ograničenog građevinskom linijom, ukoliko je to neophodno i opravdano za nesmetano funkcionisanje osnovne namjene.
- dozvoljena je izgradnja pomoćnih objekata za potrebe privremenog odlaganja otpada u okviru urbanističkih parcela. Objekti moraju biti prizemni, mogu biti zidani ili montažni, dimenzija u skladu sa potrebnim brojem kontejnera. Pozicija ovih pomoćnih objekata određuje se idejnim projektom konkretnog objekta ili kompleksa, a imajući u vidu isprojektovanu poziciju ulaza u kompleks, poziciju ulaza u objekat, odnos prema glavnom objektu ili objektima, udaljenost od javne saobraćajnice, a sve u skladu sa Uslovima za evakuaciju otpada i zakonskom regulativom. Ovi pomoćni objekti postavljaju se unutar prostora ograničenog građevinskom linijom u grafičkim priložima.

	<p>UT USLOVI ZA OGRAĐIVANJE URBANISTIČKIH PARCELA</p> <ul style="list-style-type: none"> ▪ dozvoljeno je fizičko ograđivanje parcela (lokacija) namjenjenih industriji, industriji i skladištenju, kao i komunalnim djelatnostima; ▪ ogradu prema regulacionoj liniji izvesti od nekog od slijedećih materijala: metalni profili, žičana ograda, živa ograda ili njihova kombinacija, betonske ili kamene a ostali dio do visine u skladu sa potrebama konkretne namjene (max do 2,5 m) ▪ pri ograđivanju parcela namjenjenih industriji i skladištenju, ograde prema susjednim lokacijama, ako ih ima, postaviti tako da se lijevo i desno od nje nalazi zaštitna zona zelenila od 5 m sa obje strane.
--	---

12	<p>Uslovi za unapređenje energetske efikasnosti</p> <p>U cilju racionalizacije potrošnje energije i sve izraženijih zahtjeva za zaštitom čovjekove okoline predlažu se dvije osnovne mjere: štednja i korišćenje alternativnih izvora energije. Održivoj potrošnji energije treba dati prioritet racionalnim planiranjem potrošnje, implementacijom mjera energetske efikasnosti u sve segmente energetskog sistema. Održiva gradnja je svakako jedan od značajnijih segmenata održivog razvoja koji uključuje:</p> <ul style="list-style-type: none"> ▪ upotrebu građevinskih materijala koji nisu štetni po životnu sredinu; ▪ energetska efikasnost zgrada; ▪ upravljanje otpadom nastalim prilikom izgradnje ili rušenja objekata. <p>Energetski i ekološki održivo graditeljstvo teži:</p> <ul style="list-style-type: none"> ▪ smanjenju gubitaka toplote iz objekta poboljšanjem toplotne zaštite spoljnih elemenata i povoljnim odnosom osnove i volumena zgrade; ▪ povećanju toplotnih dobitaka u objektu povoljnom orijentacijom zgrade i korišćenjem sunčeve energije; ▪ korišćenju obnovljivih izvora energije u zgradama (biomasa, sunce, vjetar itd.); ▪ povećanju energetske efikasnosti termoenergetskih sistema. <p>Cilj sveobuhvatne uštede energije, a time i zaštite životne sredine je stvoriti preduslove za sistemsku sanaciju i rekonstrukciju postojećih zgrada, a zatim i povećanje obavezne toplotne zaštite novih objekata. Kod gradnje novih objekata važno je već u fazi idejnog rješenja u saradnji sa projektantom predvidjeti sve što je potrebno da se dobije kvalitetna i optimalna energetska efikasna zgrada. Zato je potrebno:</p> <ul style="list-style-type: none"> ▪ analizirati lokaciju, orijentaciju i oblik objekta; ▪ primjeniti visoki nivo toplotne izolacije kompletnog spoljnog omotača objekta i izbjegavati toplotne mostove; ▪ iskoristiti toplotne dobitke od sunca i zaštititi se od pretjeranog osunčanja; ▪ koristiti energetska efikasna sistema grijanja, hlađenja i ventilacije, i kombinovati ga sa obnovljivim izvorima energije. <p>Najvažnija tri stepena energetske efikasnosti su:</p> <ul style="list-style-type: none"> ▪ smanjenje gubitaka energije pomoću termičke izolacije objekta, ▪ efikasno korišćenje energije, ▪ efikasna proizvodnja energije. <p>Smjernice za smanjenje gubitaka energije su:</p> <ul style="list-style-type: none"> ▪ maksimalna termička izolacija, kompaktnost građevine i nepostojanje termičkih mostova: sve komponente omotača zgrade moraju imati izolaciju čija je U-vrijednost za zidove 0.4W(m2K), za podove 0.4-0.5 W(m2K), i za krov 0.8 W(m2K); ▪ prozori moraju imati dvoslojno ili troslojno staklo i izolovane ramove: U-vrijednost od 1.30W(m2K), uključujući okvir, i g-vrijednost od 0.5 (ukupna solarna transmisija) za zastakljivanje; ▪ stepen zaptivenosti zgrade: rezultat testa zaptivenosti mora biti 0.6, promjena vazduha na sat. <p>Efikasno korišćenje energije obuhvata:</p> <ul style="list-style-type: none"> ▪ predgrijavanje svježeg vazduha;
-----------	---

<ul style="list-style-type: none"> ▪ orijentaciju ka jugu i mogućnost osunčanosti tokom zime; ▪ uštedu energije za grijanje koja se postiže pasivnom upotrebom solarne energije; ▪ solarne kolektore za pripremu tople vode u domaćinstvu; ▪ kućne aparate koji malo troše - energetske efikasni: veš-mašine, frižideri, zamrzivači, lampe itd. predstavljaju još jedan koristan dio koncepta pasivne energetske efikasnosti.

13	<p>OSTALI USLOVI</p> <p>Privredno društvo koje izrađuje tehničku dokumentaciju i koje ispunjava uslove utvrđene Zakonom o planiranju prostora i izgradnji objekata ("Službeni list Crne Gore", br. 087/18 od 31.12.2018., 028/19 od 23.05.2019., 075/19 od 30.12.2019., 116/20 od 04.12.2020., 141/21 od 30.12.2021., 151/22 od 30.12.2022., 004/23 od 13.01.2023.), obavezno je tehničku dokumentaciju uraditi u skladu sa izdatim urbanističko-tehničkim uslovima i Zakonom o planiranju prostora i izgradnji objekata ("Službeni list Crne Gore", br. 087/18 od 31.12.2018., 028/19 od 23.05.2019., 075/19 od 30.12.2019., 116/20 od 04.12.2020., 141/21 od 30.12.2021., 151/22 od 30.12.2022., 004/23 od 13.01.2023.).</p> <p>Privredno društvo koje vrši reviziju tehničke dokumentacije i koje ispunjava uslove utvrđene Zakonom o planiranju prostora i izgradnji objekata ("Službeni list Crne Gore", br. 087/18 od 31.12.2018., 028/19 od 23.05.2019., 075/19 od 30.12.2019., 116/20 od 04.12.2020., 141/21 od 30.12.2021., 151/22 od 30.12.2022., 004/23 od 13.01.2023.), odgovorno je za usklađenost tehničke dokumentacije sa izdatim urbanističko-tehničkim uslovima i Zakonom o planiranju prostora i izgradnji objekata ("Službeni list Crne Gore", br. 087/18 od 31.12.2018., 028/19 od 23.05.2019., 075/19 od 30.12.2019., 116/20 od 04.12.2020., 141/21 od 30.12.2021., 151/22 od 30.12.2022., 004/23 od 13.01.2023.).</p> <p>Ovi urbanističko tehnički uslovi važe dok je na snazi planski dokument na osnovu kojih su izdati.</p> <p><i>Napomena: Za predmetnu urbanističku parcelu mjerodavne su smjernice DUP-a "Industrijska zona KAP-a" – Izmjene i dopune, u Podgorici, iz Registra planskih dokumenata formiranog u skladu sa članom 11 Zakona o planiranju prostora i izgradnji objekata ("Službeni list Crne Gore", br. 064/17 od 06.10.2017., 044/18 od 06.07.2018., 063/18 od 28.09.2018., 011/19 od 19.02.2019., 082/20 od 06.08.2020., 086/22 od 03.08.2022., 004/23 od 13.01.2023.), na sajtu na sajtu Ministarstva prostornog planiranja, urbanizma i državne imovine. https://lamp.gov.me/.</i></p> <p><i>Aktom Ministarstva ekologije, prostornog planiranja i urbanizma od 19.10.2023 br. 08-332-8070/2 konstatovano je, između ostalog, sljedeće: "... državni i lokalni planski dokumenti koji su evidentirani i objavljeni u Registru planskih dokumenata koji vodi Ministarstvo ekologije, prostornog planiranja i urbanizma se primjenjuju, sve dok se u odgovarajućem postupku ne utvrdi da nijesu u saglasnosti sa Ustavom i zakonom, do kada će se smatrati važećim".</i></p>
14	<p>PRILOZI</p> <ul style="list-style-type: none"> ▪ Izvodi iz grafičkih priloga Detaljnog urbanističkog plana "Industrijska zona KAP-a" – Izmjene i dopune u Podgorici; ▪ Tehnički uslovi priključenja na gradski vodovod i kanalizaciju; ▪ List nepokretnosti broj 373, KO Dajbabe; ▪ Kopija plana za katastarsku parcelu broj 2578 KO Dajbabe.

Dostavljeno:

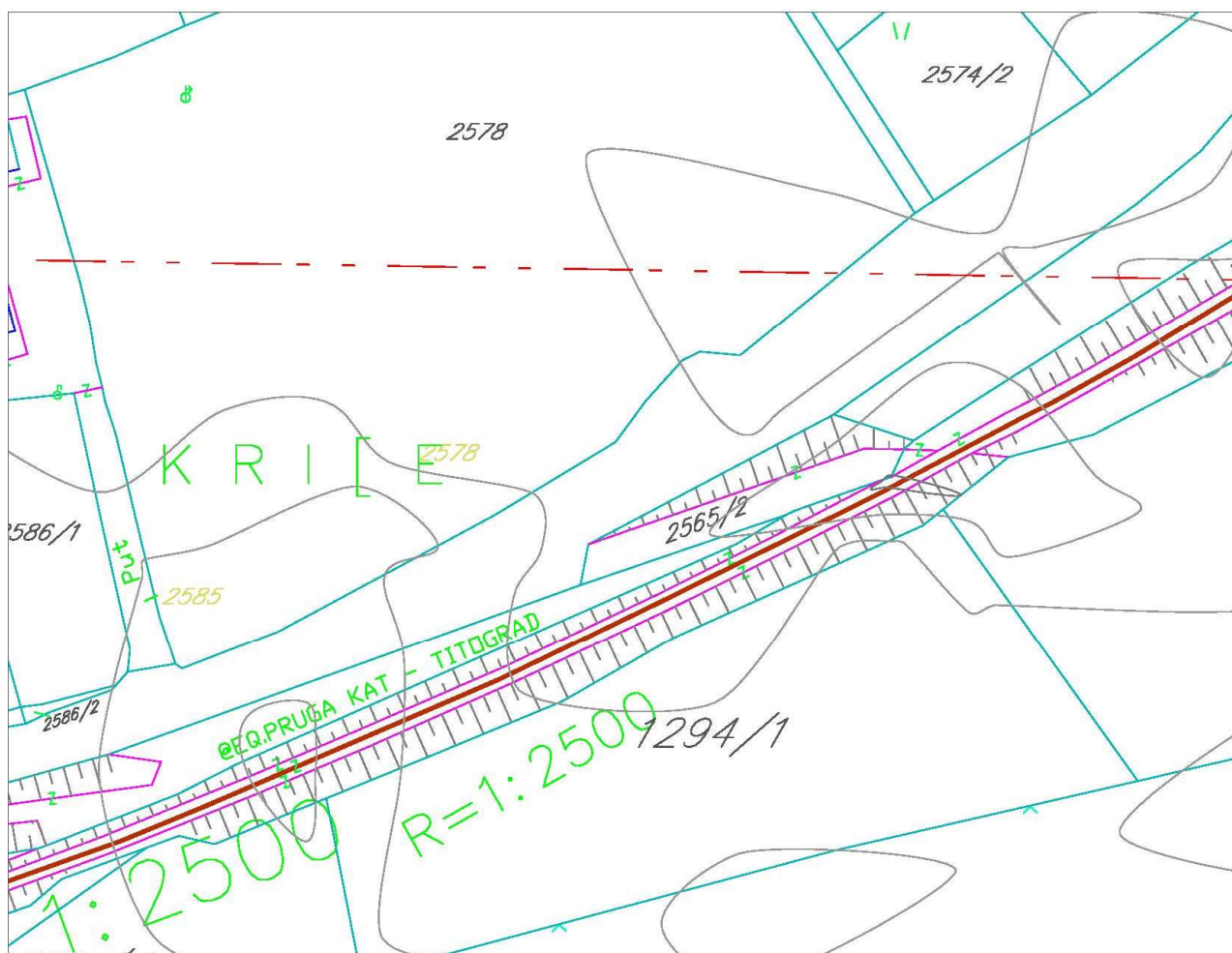
- Podnosiocu zahtjeva
- Nadležnom Inspekcijском organu Ministarstva prostornog planiranja, urbanizma i državne imovine)
- a/a

POMOĆNIK SEKRETARA
Tamara Vučević, dipl.ing.arh.





broj: 08-332/24-1970
Podgorica, 29.11.2024. godine

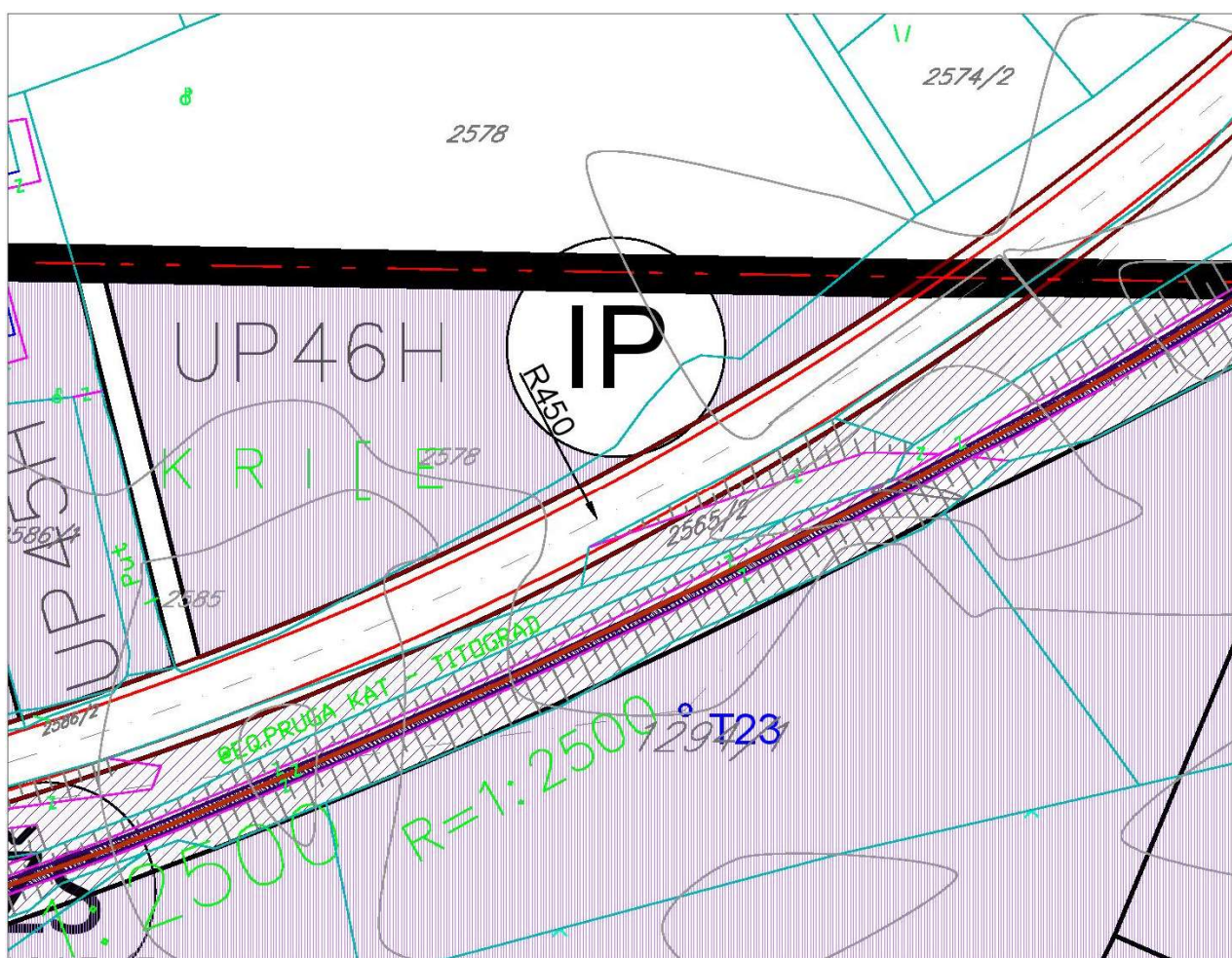


Izvod iz grafičkog priloga Detaljnog urbanističkog plana "Industrijska zona KAP-a" Izmjene i dopune

1	00 – Topografsko katastarska podloga sa granicom plana	UP 46H
---	--	--------



broj: 08-332/24-1970
Podgorica, 29.11.2024. godine



INDUSTRIJA I PROIZVODNJA

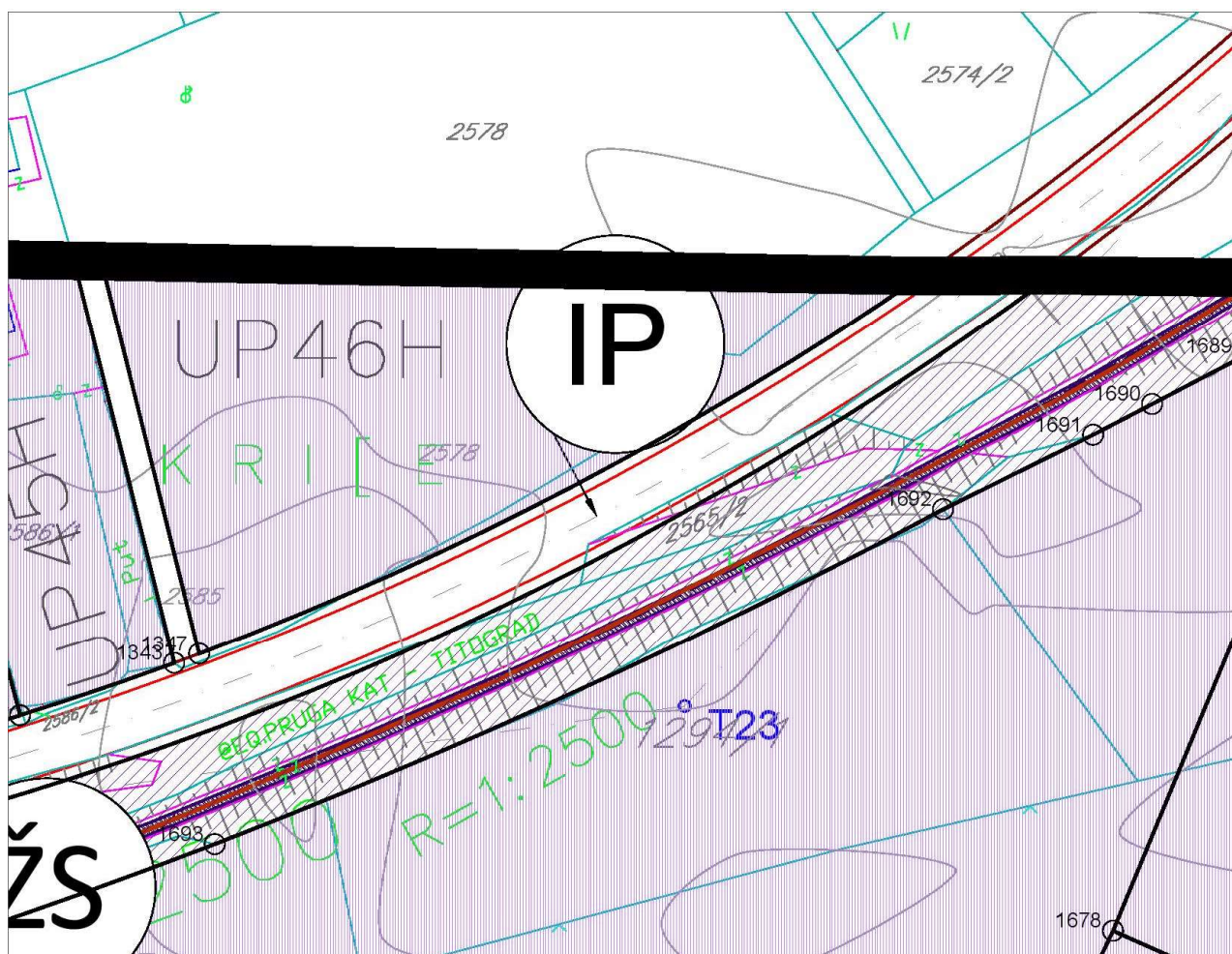
Izvod iz grafičkog priloga Detaljnog urbanističkog plana "Industrijska zona KAP-a" Izmjene i dopune

2 | 10 – Plan namjene površina

UP 46H



broj: 08-332/24-1970
 Podgorica, 29.11.2024. godine



1347	6602126.94	4695967.24
1346	6602114.01	4696019.15
1345	6602222.41	4696017.20
1347	6602126.94	4695967.24
1346	6602114.01	4696019.15
1345	6602222.41	4696017.20

Izvod iz grafičkog priloga Detaljnog urbanističkog plana "Industrijska zona KAP-a" Izmjene i dopune

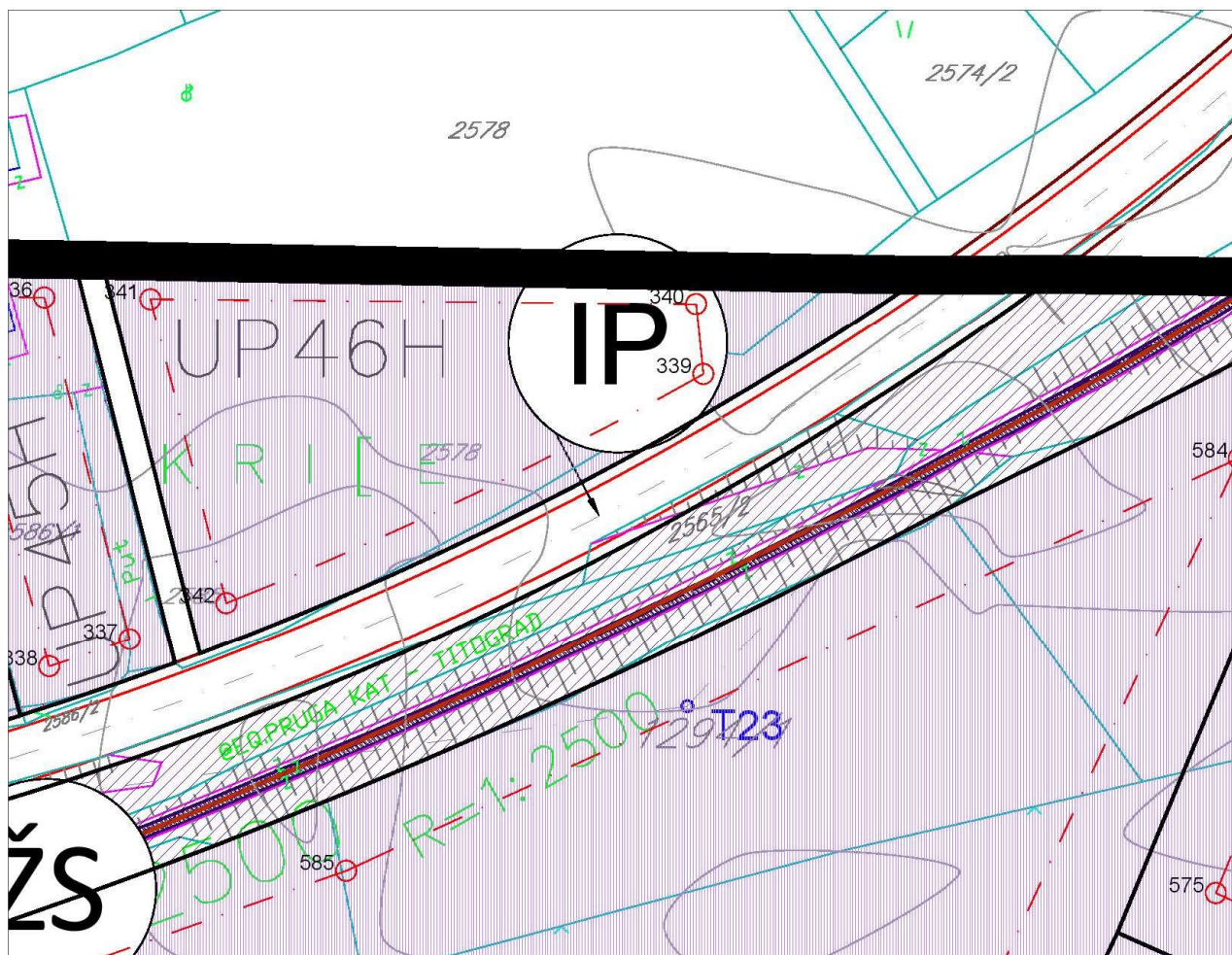
3

11 – Plan parcelacije

UP 46H



broj: 08-332/24-1970
 Podgorica, 29.11.2024. godine

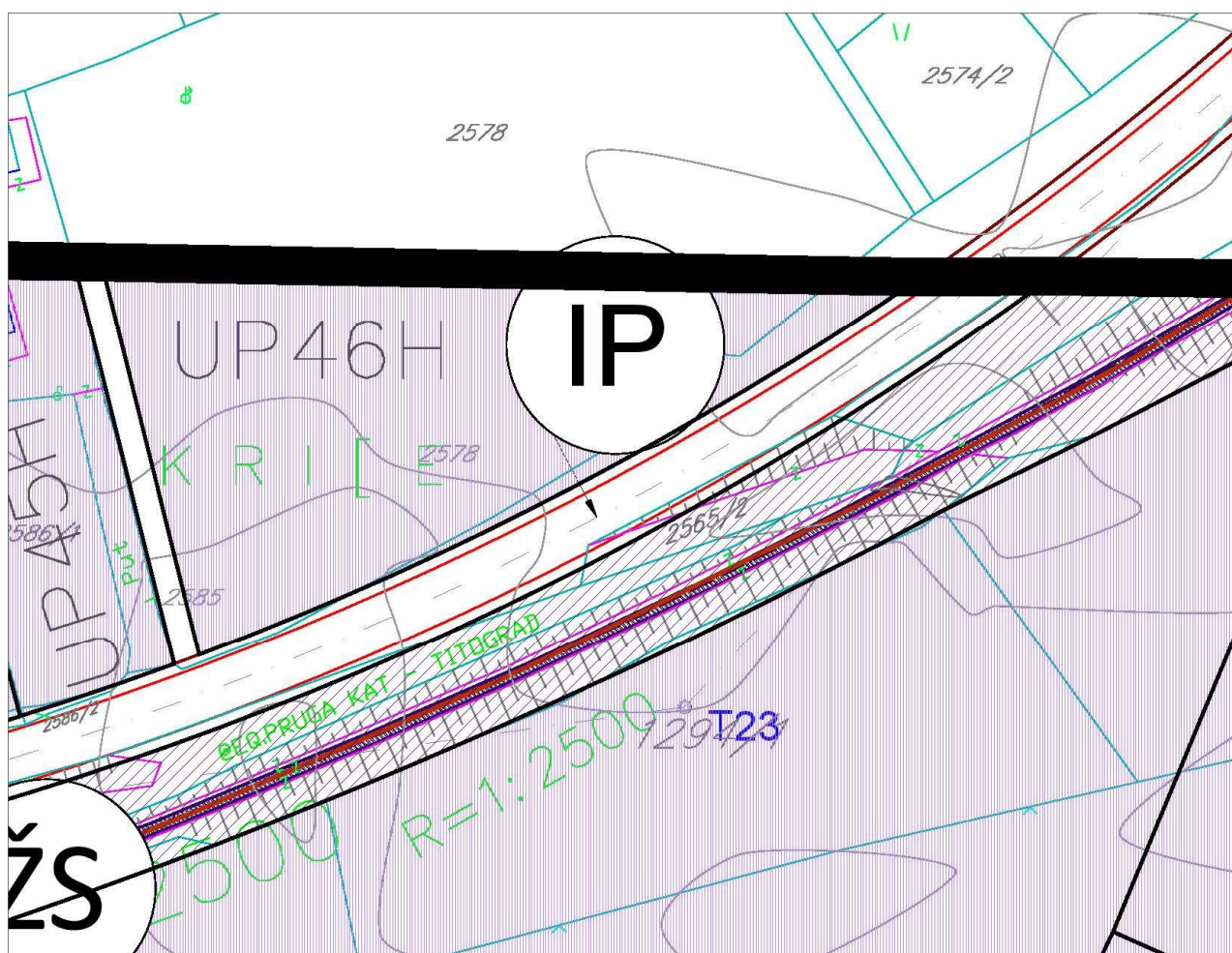


339	6602193.22	4696004.11
340	6602192.26	4696013.40
341	6602120.44	4696014.04
342	6602130.42	4695973.94

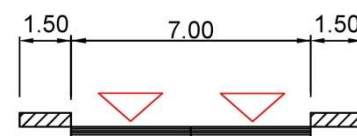
Izvod iz grafičkog priloga Detaljnog urbanističkog plana "Industrijska zona KAP-a" Izmjene i dopune



broj: 08-332/24-1970
Podgorica, 29.11.2024. godine



presjek 2-2



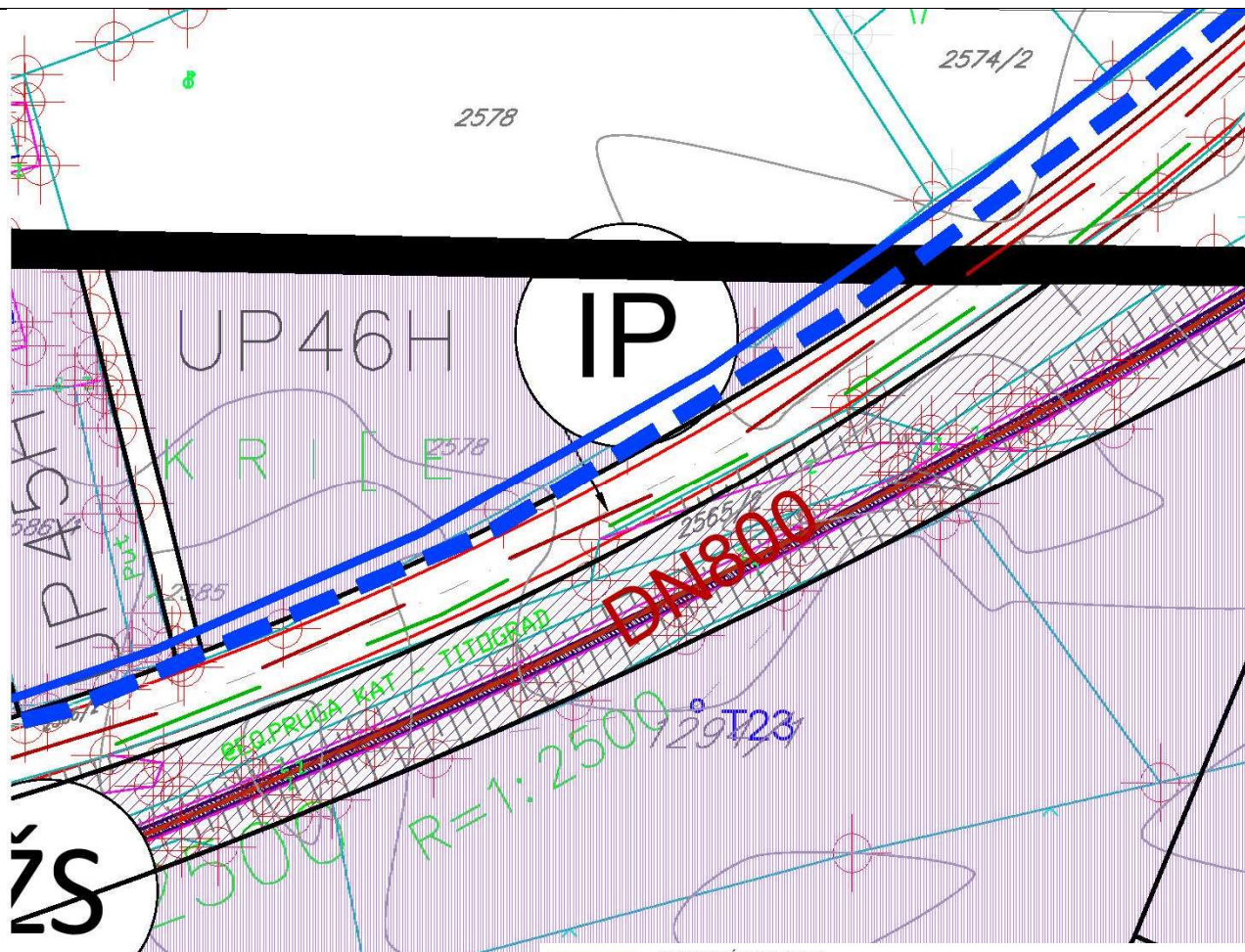
Izvod iz grafičkog priloga Detaljnog urbanističkog plana "Industrijska zona KAP-a" Izmjene i dopune

5 | 13 – Plan saobraćajne infrastrukture

UP 46H



broj: 08-332/24-1970
 Podgorica, 29.11.2024. godine



- POSTOJEĆI VODOVOD
- - - PLANIRANI VODOVOD
- ~ VODOVOD KOJI SE UKIDA
- POSTOJEĆA FEKALNA KANALIZACIJA
- - - PLANIRANA FEKALNA KANALIZACIJA
- POSTOJEĆA ATMOSFERSKA KANALIZACIJA
- - - PLANIRANA ATMOSFERSKA KANALIZACIJA
- ~ ATMOSFERSKA KOJA SE UKIDA
- - - POSTOJEĆI VODOVOD TEHNOLOŠKE VODE- UKIDA SE CJELOKUPNI SISTEM
- - - ISPUSTNI CJEVOVOD IZ REZERVOARA "SRPSKA GORA"
- BUNAR
- ◎ MJESTO PRIKLJUČENJA POSTOJEĆE NA PLANIRANU INFRASTRUKTURU
- ◎ MJESTO PRIKLJUČENJA POSTOJEĆE NA PLANIRANU INFRASTRUKTURU
- ◎ MJESTO PRIKLJUČENJA POSTOJEĆE NA PLANIRANU INFRASTRUKTURU

Izvod iz grafičkog priloga Detaljnog urbanističkog plana "Industrijska zona KAP-a" Izmjene i dopune

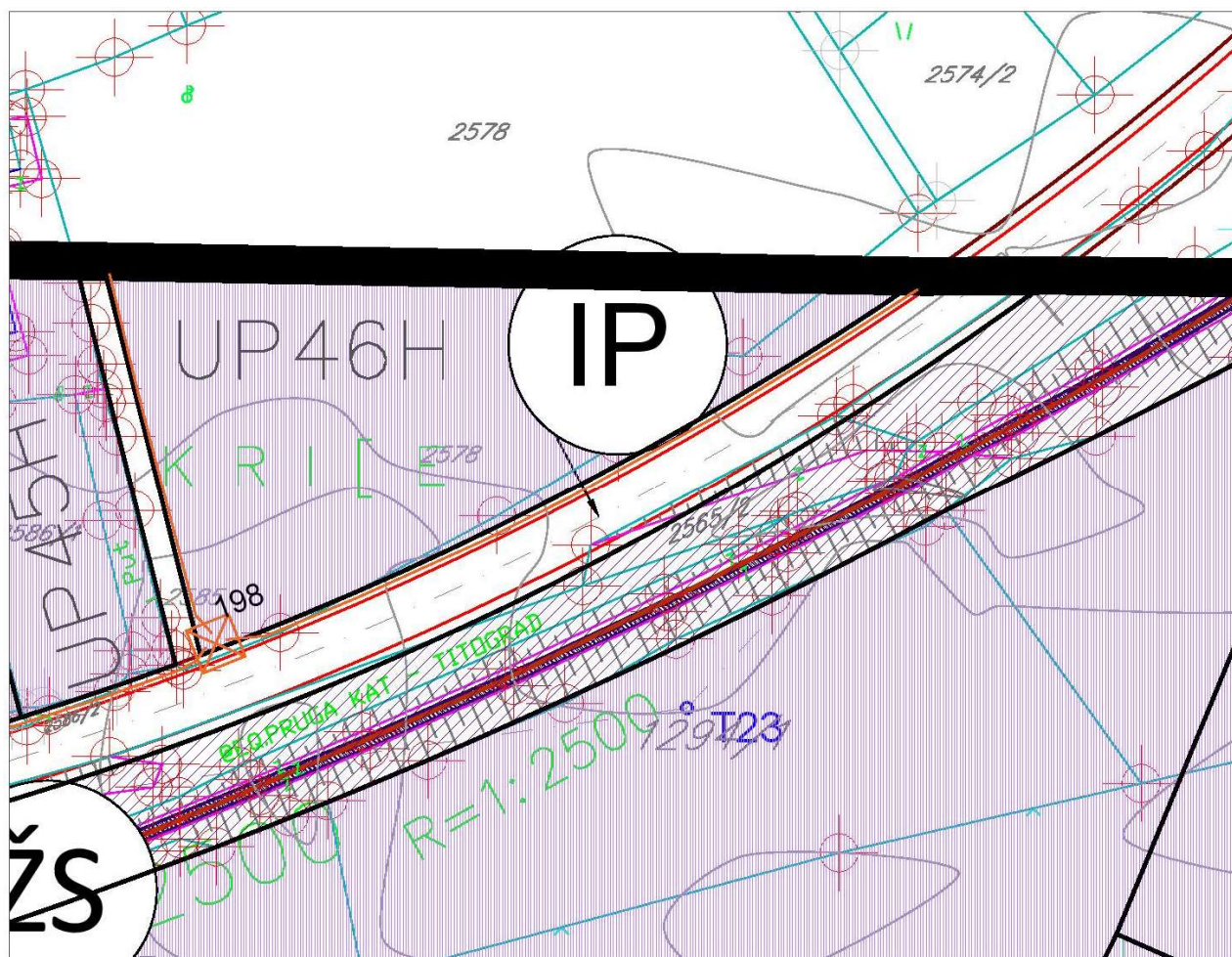
6






14 – Plan hidrotehničke infrastrukture

UP 46H



broj: 08-332/24-1970
Podgorica, 29.11.2024. godine

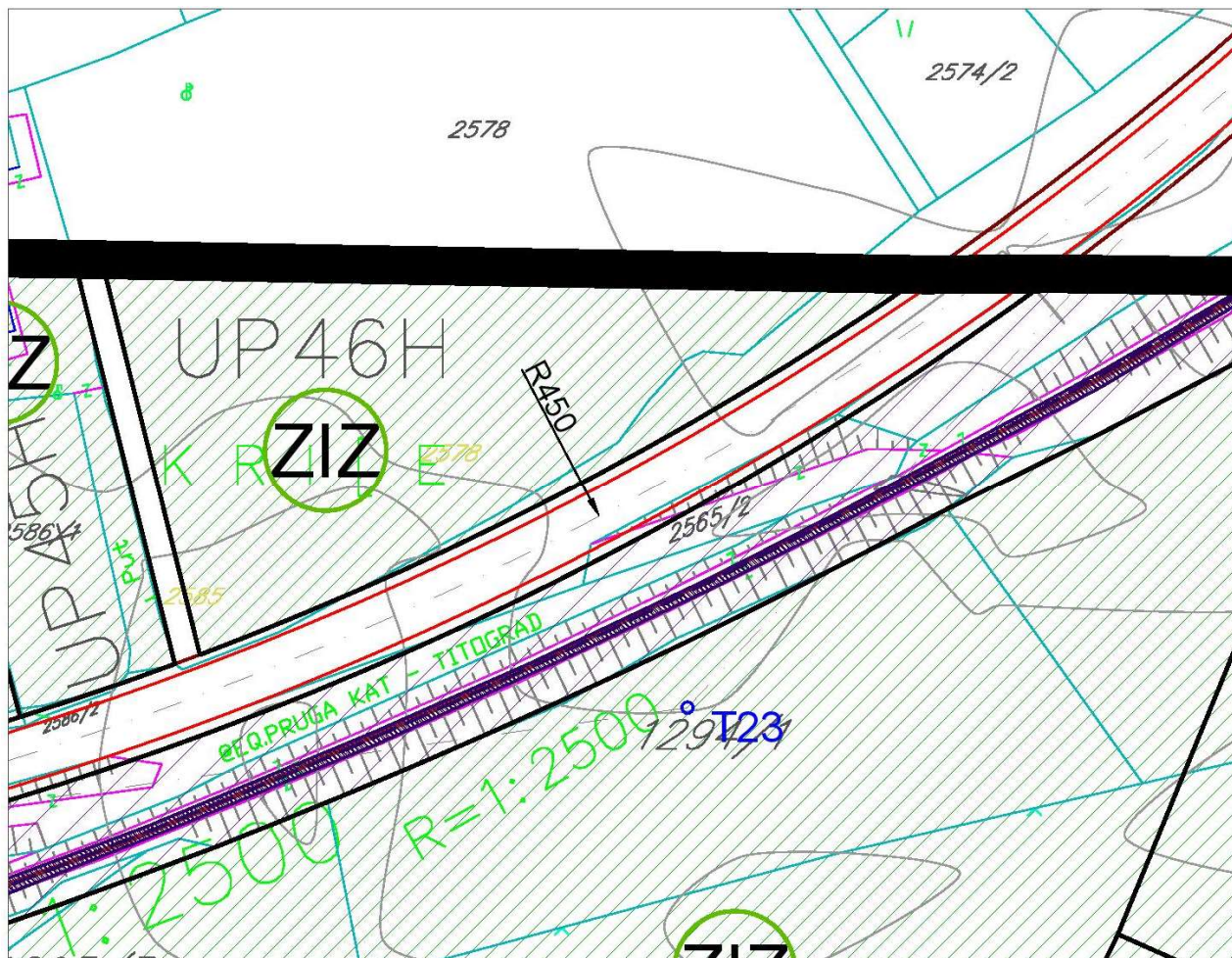


-  POSTOJEĆI TELEKOMUNIKACIONI ČVOR
-  POSTOJEĆE TELEKOMUNIKACIONO OKNO
-  POSTOJEĆA TELEKOMUNIKACIONA KANALIZACIJA
-  PLANIRANO TELEKOMUNIKACIONO OKNO
-  PLANIRANA TELEKOMUNIKACIONA KANALIZACIJA
- 2,3,4 x PVC** BROJ PVC CIJEVI 110MM U PLANIRANOJ TELEKOMUNIKACIONOJ KANALIZACIJI
- 1,2,...,317 BROJ PLANIRANOG TELEKOMUNIKACIONOG OKNA

Izvod iz grafičkog priloga Detaljnog urbanističkog plana "Industrijska zona KAP-a" Izmjene i dopune

8 16 – Plan elektronske komunikacije


UP 46H



Zelenilo industrijskih zona

Izvod iz grafičkog priloga Detaljnog urbanističkog plana "Industrijska zona KAP-a" Izmjene i dopune

9	17 – Plan pejzažnog uređenja	UP 46H
---	------------------------------	--------



CRNA GORA

GLAVNI GRAD PODGORICA

Sekretarijat za planiranje prostora i održivi razvoj

Broj: UPI-02-041/24-8166/2

Podgorica, 19. 12. 2024 ²⁰

161658, 3000-795/2024

DOO "Vodovod i kanalizacija" Podgorica postupajući po zahtjevu **Sekretarijata za planiranje prostora i održivi razvoj**, na osnovu člana 74 Zakona o planiranju prostora i izgradnji objekata (Službeni list CG broj 64/17), člana 19 Odluke o javnom vodosnabdijevanju na teritoriji Glavnog grada (Službeni list CG – opštinski propisi br. 027/15 i 034/16), člana 10 Odluke o prikupljanju, prečišćavanju i ispuštanju otpadnih voda na teritoriji Glavnog grada (Službeni list CG – opštinski propisi br. 027/15) i člana 5 Odluke o prikupljanju i ispuštanju atmosferskih voda na teritoriji Glavnog grada (Službeni list CG – opštinski propisi br. 027/15) produžava važnost

TEHNIČKIH USLOVA PRIKLJUČENJA NA GRADSKI VODOVOD I KANALIZACIJU

Na osnovu zahtjeva Sekretarijata za planiranje prostora i održivi razvoj, broj 08-332/24-1970 od 29.11.2024. godine, koji je kod nas evidentiran pod brojem UP1-02-041/24-8166/1 od 03.12.2024. godine, produžavamo važnost tehničkih uslova priključenja na gradski vodovod i kanalizaciju za izgradnju objekta industrije i proizvodnje na UP 46H, u zahvatu DUP-a "Industrijska zona KAP" (katastarska parcela 2578 KO Dajbabe) u Podgorici, izdatih od strane ovog društva pod brojem 113UP1-095/20-961 od 12.02.2020. godine. Prethodni uslovi su izdati na ime Vukčević Zorke, a sada važe na ime "Odex" d.o.o. i iste mijenjamo i dopunjavamo sljedećim:

Ako uslovi zaštite od požara za predmetni objekat zahtjevaju automatski stabilnu instalaciju za gašenje požara – sprinkler instalaciju, potrebno je predvidjeti minimalno redukovani rezervoar shodno klasi požarne opasnosti, a sve u skladu sa standardom MEST EN – 12845. Projektom unutrašnjih instalacija potrebno je predvidjeti kontinualnu dopunu rezervoara iz spoljašnje vodovodne mreže i prikazati njihovo povezivanje kao i način mjerenja potrošnje te vode. Predvidjeti poseban vodomjer i za njega.

Rok važnosti ovog produženja je šest mjeseci od dana izdavanja.

Prilog: Kopija tehničkih uslova 113UP1-095/20-961 od 12.02.2020. godine

Podgorica,
19.12.2024. godine

Aleksandar Nišavić
Izvršni direktor,
Aleksandar Nišavić, dipl.ecc.





Telefoni: centrala 020/440 300, fax: 440.362, komerc. sl. tel/fax: 440 364
Vodovodna mreža: 440 309, kanalizacija: tehnička priprema 440 3
E-mail: vikpg@t-com.me, Web: www.v



Broj: 113UP1-095/20-961
Podgorica, 12. 02. 2020

CRNA GORA

GLAVNI GRAD PODGORIC.

Sekretarijat za planiranje prostora i održivi razvoj,

105983, 3000-57/2020

DOO "Vodovod i kanalizacija" Podgorica postupajući po zahtjevu Sekretarijata za planiranje prostora i održivi razvoj, na osnovu člana 74 Zakona o planiranju prostora i izgradnji objekata (Službeni list CG broj 64/17), člana 19 Odluke o javnom vodosnabdijevanju na teritoriji Glavnog grada (Službeni list CG – opštinski propisi br. 027/15 i 034/16), člana 10 Odluke o prikupljanju, prečišćavanju i ispuštanju otpadnih voda na teritoriji Glavnog grada (Službeni list CG – opštinski propisi br. 027/15) i člana 5 Odluke o prikupljanju i ispuštanju atmosferskih voda na teritoriji Glavnog grada (Službeni list CG – opštinski propisi br. 027/15) izdaje

TEHNIČKE USLOVE PRIKLJUČENJA NA GRADSKI VODOVOD I KANALIZACIJU

Na osnovu zahtjeva Sekretarijata za planiranje prostora i održivi razvoj broj 08-351/19-4069 od 29.01.2020.godine, koji je kod nas evidentiran pod brojem 113UP1-095/20-961 od 30.01.2020. godine, za izdavanje tehničkih uslova priključenja na gradski vodovod i kanalizaciju za izgradnju objekta industrije i proizvodnje na UP 46H, u zahvatu DUP-a "Industrijska zona KAP-a" (katastarska parcela 2578 KO Dajbabe) u Podgorici, investitora Vukčević Zorke (prema urbanističko-tehničkim uslovima 08-352/19-4069 od 29.01.2020. godine, izdatim od strane Sekretarijata za planiranje prostora i održivi razvoj), propisujemo sljedeće tehničke uslove priključenja na gradski vodovod i kanalizaciju. U prilogu dostavljamo situaciju sa ucrtanim postojećim hidrotehničkim instalacijama na predmetnoj lokaciji. Položaj prikazanih cjevovoda je ucrtan kao spoj osovina poklopaca šahtova, što ne odgovara stvarnom položaju cijevi, koji kod vodovoda može biti udaljen od osovine poklopca i par metara. Stvarni položaj mora se utvrditi uvidom u svaki šaht pojedinačno. Napominjemo da se u blizini lokacije može naići na priključne cjevovode za koje ovo Društvo ne posjeduje potrebne podatke o visinskom i horizontalnom položaju, jer prilikom izgradnje ovih cjevovoda nije urađjen katastar instalacija, a na cjevovodu nijesu izvedeni vodovodni šahtovi, te u sadašnjem stanju nema mogućnosti da ih snimimo i ucrtamo njihov tačan položaj. U slučaju da priključne cijevi prolaze preko predmetne parcele, iste se moraju izmjestiti prije početka radova na objektu, a na osnovu zahtjeva investitora. Troškovi izmještanja padaju na teret investitora, a vodoinstalaterske radove izvodi isključivo d.o.o. "Vodovod i kanalizacija" Podgorica.

Predmetna parcela je neizgradjena. UTU-ima je na UP 46H planiran objekat maksimalne površine prizemlja 759m², maksimalne bruto razvijene gradjevinske površine 1063m² i spratnosti Pv do P+1. Namjena objekta su industrija i proizvodnja.

DUP-om je planirana rekonstrukcija ulice južno od UP 46H, u sklopu koje je predviđjena izgradnja fekalne kanalizacije Ø800mm i atmosferske kanalizacije Ø800mm, dok se postojeći vodovod zadržava. Situacija DUP-om planiranog stanja – faza hidrotehnike je u prilogu urbanističko-tehničkih uslova. Za realizaciju ulične infrastrukture je nadležna Agencija za izgradnju i razvoj Podgorice d.o.o.

a) Vodovod:

Priključenje objekta na vodovodnu mrežu se može obaviti na postojećem cjevovodu PEVG DN160mm u postojećem vodovodnom šahtu Č2523, čije su kote i koordinate date u prilogu. Priključak ka objektu voditi isključivo javnom površinom.

Napominjemo da je gradska vodovodna mreža namijenjena isključivo za snabdijevanje stanovništva pitkom vodom, tako da se sa nje može obezbijediti voda za sanitarne potrebe, a ne i tehnološka. U urbanističko-tehničkim uslovima se navodi da se radi o objektima industrije, ali nijesu definisani zahtjevi te industrije u smislu količine vode koja je potrebna, kao i količine i kvaliteta otpadne vode iz industrijskog procesa. Ovi uslovi su opšti i odnose se na snabdijevanje sanitarnom vodom, a u slučaju da se pokaže da je planirana industrija specijalnog karaktera s obzirom na potrebe za vodom i kvalitet otpadne vode, potrebno je izvršiti dopunu ovih uslova.

U slučaju racionalne i tehnički logične potrošnje u vodovodnom sistemu biće obezbijedjen pritisak na mjestu priključenja oko 2,5-3bar.

Za registrovanje utroška vode cijelog objekta potrebno je predvidjeti ugradnju vodomjera odgovarajućih dimenzija u šahtu ispred objekta. Ukoliko ima više poslovnih jedinica, za registrovanje utroška vode potrebno je ugraditi posebne vodomjere u šahtu ispred objekta za svaku poslovnu jedinicu posebno, a nikako u objektu i samim jedinicama. Šaht treba da bude u posjedu podnosioca zahtjeva, 1 do 2m od ivice parcele gledajući iz pravca mjesta priključenja na ulični cjevovod. Minimalne dimenzije svijetlog otvora šahta za vodomjere su 1.2x1.2x1.2m (u koji se može smjestiti maksimalno 3 mala vodomjera), obavezno sa drenažom, penjalicama i poklopcem tako postavljenim da se pri silazu u šaht ne gaži po vodomjerima. Projektom obavezno prikazati detalj vodomjernog šahta - vodoinstalerski i gradjevinski, sa specifikacijom i pravim dimenzijama fazonskih komada i armatura, da bi dokazali usvojene dimenzije, osnovu i presjek kao i njegovu lokaciju na situaciji.

Kod vodomjera Ø50 mm i više obavezno se ispred vodomjera ugradjuje zatvarač, hvatač nečistoće, MDK komad, ravni komad za smirenje toka vode, a iza vodomjera ravni komad i zatvarač. Iza vodomjera na koji je spojena hidrantska mreža objekta ili sprinkler sistem za gašenje požara, obavezno se ugradjuje zaštitnik od povratnog toka (nepovratni ventil). Dužina ravnog dijela za smirenje toka ispred i iza vodomjera zavisi od profila vodomjera. Prilikom dimenzionisanja vodomjernog šahta voditi računa o dimenzijama komada koji se ugradjuju.

Svi vodomjeri koji se ugradjuju moraju biti klase C, sa mesinganim, horizontalnim kućištem, impulsnim mehanizmom i radio modulom za daljinsko očitavanje, sa magnetnim ventilom prije i propusnim ventilom poslije vodomjera, koji su prilagodjeni usvojenom programu i opremi d.o.o. "Vodovod i kanalizacija" Podgorice. Vodomjeri moraju biti sa horizontalnom osovinom, baždareni i moraju imati plombu Metrološkog zavoda Crne Gore sa oznakom ME.

Nije potrebno razdvajati protivpožarnu od ostale sanitarne vodovodne mreže, jer se protivpožarna voda vrlo rijetko troši, pa voda u cijevima dugo stoji te može biti sanitarno neispravna. Osim toga kod razdvojenog sistema može se desiti da baš kad je potrebno, ustanovimo da nešto nije u redu sa tom granom vodovodne mreže. Kod zajedničkog sistema, dovoljan je jedan kontrolni vodomjer – kombinovani sa daljinskim očitavanjem. Ne dozvoljava se postavljanje hidrantskih priključaka za vatrogasna vozila na spoljnim zidovima objekta.

Ako protivpožarni uslovi zahtijevaju sprinklerski sistem protivpožarne zaštite, potrebno je da se za snabdijevanje sprinkler postrojenja predvidi medjurezervoar (kao iscrpni izvor) kapaciteta koji bi bio dovoljan da obezbijedi količinu vode potrebnu za gašenje požara u trajanju od 30 minuta, a snabdijevao bi se iz gradskog vodovoda (kao neiscrpnog izvora) sa odgovarajućom pumpom za dobijanje potrebnog pritiska za sprinkler postrojenje i drugom pratećom opremom i automatikom. Projektom unutrašnjih instalacija prikazati njegovo povezivanje na spoljnu vodovodnu mrežu kao i način mjerenja potrošnje te vode. Potrebno je predvidjeti poseban vodomjer i za njega.

Vodoinstalaterske radove na izradi priključka, nabavci i ugradnji vodomjera, izvodi isključivo d.o.o. "Vodovod i kanalizacija" Podgorica po zahtjevu korisnika. Prilikom izvođenja pripremnih radova za ugradnju vodomjera, obavezno konsultovati nadležnu službu d.o.o. "Vodovod i kanalizacija" Podgorica, koja nabavlja i ugrađuje vodomjere. U slučaju nepoštovanja navedenog, odnosno nelegalnog priključenja na vodovodnu mrežu, vodovodni priključak će biti ukinut i preduzete odgovarajuće zakonske mjere.

Nakon sprovođenja postupka za dobijanje odobrenja za gradnju objekta i prijave gradnje nadležnom organu, potrebno je da podnesete zahtjev ovom Društvu za dobijanje gradilišnog vodovodnog priključka, ako za to bude uslova. Ukoliko umjesto vlastitog gradilišnog priključka investitor za gradjenje koristi gradsku vodu preko svog ili tuđeg registrovanog vodomjera za domaćinstvo, ili na neki drugi način, ta potrošnja će se posebno obračunati i mora da se reguliše prije dobijanja trajnog priključka. Da bi se stekli uslovi za dobijanje trajnog priključka, osim izgradnje planiranog cjevovoda, potrebno je da investitor pribavi potvrdu da je objekat urađen prema revidovanoj projektnoj dokumentaciji, kao i potvrdu o izmirenim obavezama od Agencije za izgradnju i razvoj Podgorice d.o.o. i uz zahtjev za stalni priključak ih dostavi d.o.o. "Vodovod i kanalizacija" Podgorice.

b) Fekalna kanalizacija:

Gradski sistem kanalizacione mreže je separatan, tako da se ne dozvoljava upuštanje atmosferskih voda u fekalnu kanalizaciju i obrnuto.

Na predmetnoj lokaciji nema izgrađene gradske fekalne kanalizacije, te nema uslova za priključenje objekta UP 46H. Priključenje će biti moguće ostvariti nakon izgradnje kolektora fekalne kanalizacije saobraćajnicom pored predmetne lokacije i svih nizvodnih kolektora, njihovog tehničkog prijema i predaje na upravljanje i održavanje ovom Društvu. Priključak ka objektu voditi isključivo javnom površinom, kada se za to steknu uslovi.

Nakon izgradnje gradske kanalizacije u ulici pored predmetne parcele i svih nizvodnih kolektora tj. stvaranja uslova za priključenje objekta, potrebno je da se investitor ponovo javi zahtjevom za izdavanje novih uslova priključenja i saglasnosti za priključenje na fekalnu kanalizaciju. Ovi uslovi se odnose na postojeće stanje gradske infrastrukture odnosno nepostojanje uslova za priključenje na gradsku fekalnu kanalizaciju. Oni ne podrazumijevaju buduće stanje kada budu stvoreni uslovi, te ostaje obaveza investitora pribavljanja novih uslova kad se stanje na terenu promijeni. Isto se odnosi i na atmosfersku kanalizaciju.

U slučaju da se radi o otpadnim vodama koje sadrže agresivne i štetne materije u koncentracijama većim od maksimalno dopuštenih Pravilnikom o kvalitetu i sanitarno-tehničkim uslovima za ispuštanje otpadnih voda u recipijent i javnu kanalizaciju, načinu i postupku ispitivanja kvaliteta otpadnih voda, minimalnom broju ispitivanja i sadržaju izvještaja o utvrdjenom kvalitetu otpadnih voda, u projektu se mora priložiti ili kratak opis procesa rada, ili tehnološki projekat s osvrtom na moguća zagađenja otpadnih voda, opisom odabrane tehnologije prethodnog prečišćavanja, dimenzionisanjem uređaja (ili izbor tipskog uređaja prema tehničkim uputstvima proizvođača), te podaci o kvalitetu otpadne vode koja će se ispuštati u javnu kanalizaciju.

Priključak, izvod iz objekta, kada se za to steknu uslovi, izvesti od atestiranih PVC kanalizacionih cijevi za uličnu kanalizaciju (tjemene nosivosti ne manje od SN4) prečnika DN160 ili DN200 do uličnog revizionog okna. Kod ukrštanja sa vodovodom, kanalizaciona cijev mora da bude ispod vodovoda i to tako da je minimum 20 cm od tjemena kanalizacione cijevi do dna vodovodne cijevi. Kanalizaciona cijev ne bi smjela biti plića od 1,0 m.

Radove na izgradnji kanalizacionog priključka vršice stranka u vlastitoj režiji kada se za to steknu uslovi, a priključenje na gradsku kanalizaciju se vrši pod obaveznim nadzorom d.o.o. "Vodovod i kanalizacija" Podgorica, koje treba obavijestiti o početku radova. Posebnu pažnju je potrebno obratiti na vodovod, kao i PTT i elektroinstalacije, čije je katastrofe potrebno pribaviti od nadležnih institucija. Internu kanalizaciju je obavezno isprati prije priključenja, da št i otpadni materijal ne bi oštetili postojeću gradsku fekalnu kanalizaciju. Isto se odnosi na priključenje atmosferske kanalizacije. Prije početka radova na

izvodjenju priključka, treba se obratiti nadležnom organu radi dobijanja protokola za prekop saobraćajnice.

S obzirom da će objekat u budućnosti biti priključen na gradsku fekalnu kanalizaciju, napominjemo da nije preporučljivo priključenje podrumskih i suterenskih etaža objekta na fekalnu kanalizaciju. U slučaju da investitor priključi pomenute etaže na kolektor fekalne kanalizacije bez prepumpavanja, d.o.o. "Vodovod i kanalizacija" Podgorica neće snositi nikakvu odgovornost od eventualnog izlivanja fekalnih voda u naprijed navedenim etažama objekta.

Investitor je dužan izvršiti tretman otpadnih voda prije upuštanja istih u gradsku fekalnu kanalizaciju.

c) Atmosferska kanalizacija

Na ovom području ne postoji izgrađena atmosferska kanalizacija. Projektom obuhvatiti rješenje odvodjenja kišnih voda sa krova objekta, kao i cijele lokacije objekta. Za rješenje odvodjenja predvidjeti izgradnju retenzionog bazena (upojni bunar ili rov) na predmetnoj parceli. Dimenzije retenzionog bazena dokazati proračunom. Dimenzionisati ga za prihvatanje prvog poplavnog talasa 15-to minutne kiše intenziteta 264 l/s/ha. Bez obzira što u blizini lokacije ne postoji izgrađena atmosferska kanalizacija, napominjemo zbog budućeg stanja, da se kišne vode ne smiju upuštati direktno u gradsku atmosfersku kanalizaciju (kada dodje do njene realizacije), nego prvo u retenzioni bazen koji se prelijeva u gradsku atmosfersku kanalizaciju.

Također, napominjemo da postoji mogućnost da buduća atmosferska kanalizacija kapacitetom neće moći da primi vodu sa krovova i okolnog terena planiranih objekata. Atmosferska kanalizacija se ne projektuje na maksimalnu količinu padavina na određenom području za određeni povratni period, jer bi isto bilo neracionalno. S tim u vezi ne možemo garantovati uredno odvodjenje atmosferskih voda u slučaju dugotrajnih kiša velikog intenziteta, koje mogu izazvati plavljenje podruma i suterena objekata, čiju je zaštitu potrebno riješiti projektom dokumentacijom objekata.

Obavezno predvidjeti separatore za prečišćavanje voda sa parkinga i saobraćajnica. Isto važi za sve zatvorene prostore u objektu koji služe za parkiranje automobila (garaže) površine veće od 50m².

d) Tehnička opremljenost projekta hidrotehničkih instalacija

Projekat treba da sadrži sve tekstualne i grafičke priloge za glavni projekat u skladu sa Pravilnikom o načinu izrade i sadržini tehničke dokumentacije za gradjenje objekta (Službeni list CG broj 044/18). Projekat unutrašnjih instalacija vodovoda i kanalizacije treba izraditi u skladu s pravilima struke i odredbama važeće zakonske regulative, a mora obuhvatiti interne instalacije vodovoda i kanalizacije do priključenja na gradski ulični vodovod odnosno do javne ulične kanalizacije uključujući i same spojeve sa istim.

U predmjeru radova obavezno treba razdvojiti radove na unutrašnjoj vodovodnoj instalaciji, koje obavlja izvodjač radova na objektu, od dijela vodovodnog priključka, koje izvodi d.o.o. "Vodovod i kanalizacija" Podgorica.

Projekat obavezno mora da sadrži preglednu situaciju u odgovarajućoj razmjeri, sa svim prikazanim elementima relevantnim za izbor projektnog rješenja. Svrha pregledne situacije na kojoj insistiramo kao obaveznom dijelu projekta, je da se može sagledati kako koncepcija kompletnog rješenja, tako i veza svih ostalih priloga datih projektom.

Napominjemo da je potrebno nakon obrade projektne dokumentacije u dijelu spoljnih i unutrašnjih instalacija, projekat dostaviti d.o.o. "Vodovod i kanalizacija" Podgorica na provjeru poštovanja uslova priključenja i davanja saglasnosti na projekat.

Ovi uslovi važe 6 (šest) mjeseci od dana izdavanja.

Prilog: Situacija R = 1:1500

Geometrijski atributi vodovodnog šahta

Podgorica,

12.02.2020. godine



Izvršni direktor,

Filip Makrid, dipl.inž.grad.

Filip Makrid

SITUACIJA GRADSKE MREŽE VODOVODA,
FEKALNE I ATMOSFERSKE KANALIZACIJE

R = 1:1000.

POSTOJEĆA VODOVODNA MREŽA

POSTOJEĆI VODOVOD nije snimljen tačan položaj

POSTOJEĆA FEKALNA KANALIZACIJA

POSTOJEĆA ATMOSFERSKA KANALIZACIJA

POSTOJEĆI VODOVODNI ŠAHTOVI

POSTOJEĆI FEKALNI ŠAHTOVI

POSTOJEĆI ATMOSFERSKI ŠAHTOVI

POSTOJEĆI SLIVNICI ATM. KANALIZACIJE

POSTOJEĆI VODOMJERNI ŠAHTOVI

PROJEKTOVANA FEKALNA KANALIZACIJA u fazi izvođenja

2573



Put

2574

Vukčević Zorka,
kat. parcela 2578
KO Daljabe

NAK R I Š E

1295/4

DN 160 PEVG

ZHEO R=1:2500

Put

2577

2579

2580

2582

2581

2589

2588

2578

2583

2584

2586

2587

2594

2594

2523

KATASTAR INSTALACIJA

GEOMETRIJSKI ATRIBUTI VODOVODNIH ČVOROVA

BROJ ČVORA	Y	X	KOTA POKLOPČA	KOTA VRHA CIJEVI
Č 2523	602,123,94	4,695,961,31	KP 37,34 mm	



17600000071



101-919-65480/2024

**UPRAVA ZA KATASTAR
I DRŽAVNU IMOVINU****CRNA GORA****PODRUČNA JEDINICA
PODGORICA**

Broj: 101-919-65480/2024

Datum: 05.12.2024.

KO: DAJBABE

Na osnovu člana 173 Zakona o državnom premjeru i katastru nepokretnosti ("Sl. list RCG" br. 29/07, "Sl. list CG" br. 73/10, 032/11, 040/11, 043/15, 037/17 i 17/18), postupajući po zahtjevu Sekretarijat za plan.pros i razvoj 101-917/24-4708, , za potrebe izdaje se

LIST NEPOKRETNOSTI 373 - PREPIS**Podaci o parcelama**

Broj	Podbroj	Broj zgrade	Plan Skica	Datum upisa	Potes ili ulica i kućni broj	Način korišćenja Osnov sticanja	Bon. klasa	Površina m ²	Prihod
2578			41 76,88	13/04/2020	KRIŠE	Njiva 1. klase KUPOVINA		7462	111.93
								7462	111.93

Podaci o vlasniku ili nosiocu

Matični broj - ID broj	Naziv nosioca prava - adresa i mjesto	Prava	Obim prava
0	ODEX DOO PODGORICA	Svojina	1/1

Ne postoje tereti i ograničenja.

Naplata takse je oslobođena na osnovu člana 17 Zakona o administrativnim taksama ("Sl.list CG, br. 18/19). Naplata naknade oslobođena je na osnovu člana 174 Zakona o državnom premjeru i katastru nepokretnosti ("Sl. list RCG" br. 29/07, "Sl. list CG" br. 73/10, 032/11, 040/11, 043/15, 037/17 i 17/18).

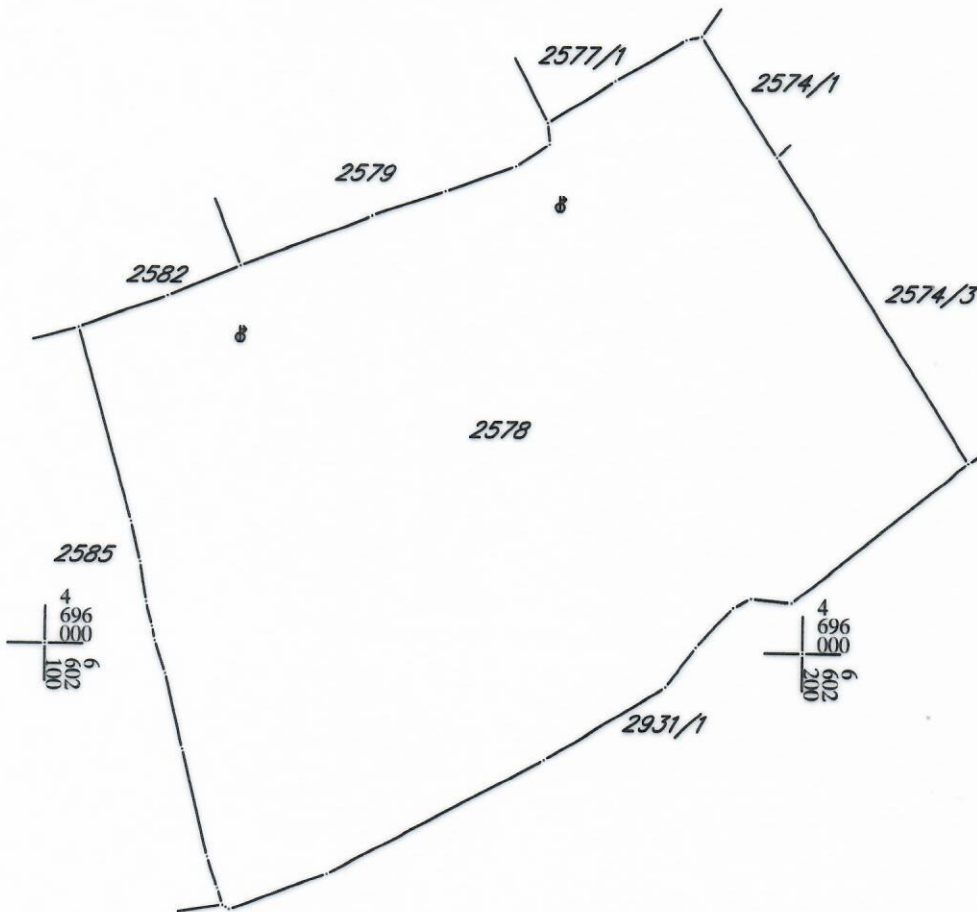


Ovlašćeno lice:



KOPIJA PLANA

Razmjera 1: 1000



IZVOD IZ DIGITALNOG PLANA
Obradio:

[Handwritten signature]