



CRNA GORA
GLAVNI GRAD PODGORICA
Sekretarijat za planiranje prostora i održivi razvoj
Broj: 08-332/24-1780
Podgorica, 06.11.2024.godine

Ul. Vuka Karadžića br.41
81000 Podgorica, Crna Gora
Telefon: 020/ 625-637, 625-647
Faks: 020/ 625-680
e-mail:
sekretarijat.planiranje.uredjenje@podgorica.me

URBANISTIČKO-TEHNIČKI USLOVI


za izradu tehničke dokumentacije za izgradnju objekta na katastarskoj parceli 215/4 KO Farmaciju okviru namjene "naselja" u Prostorno urbanističkom planu Glavnog grada Podgorica.



PODNOŠILAC ZAHTJEVA: RAČIĆ STEFAN
OBRAĐIVAČ URBANISTIČKO-TEHNIČKIH USLOVA
RUKOVODILAC SEKTORA

Arh.Rakčević Zorica, dipl.ing

URBANISTIČKO - TEHNIČKI USLOVI

1	Crna Gora Glavni Grad Podgorica Sekretarijat za planiranje prostora i održivi razvoj Broj: 08-332/24-1780 Podgorica, 06.11.2024.godine	<p align="center">Glavni grad Podgorica</p> 
2	Sekretarijat za planiranje prostora i održivi razvoj, na osnovu: - Akta Ministarstva ekologije, prostornog planiranja i urbanizma od 19.10.2023god. br. 08-332-8070/2, - Smjernicama za izdavanje UTU-a Sekretarijata za planiranje prostora i održivi razvoj od 18.10.2023god.dostavljenih putem e- maila Sekretarijata, -Člana 74. Zakona o planiranju prostora i izgradnji objekata („Službeni list CG”, br.64/17, 44/18, 63/18, 11/19 ,82/20 , 86/22 i 04/23), -Uredbe o povjeravanju dijela poslova Ministarstva ekologije, prostornog planiranja i urbanizma jedinicama lokalne samouprave (“Službeni list Crne Gore”, br. 087/18, 028/19, 075/19, 116/20, 076/21, 141/21, 151/22, 097/23 ,012/24 i 73/24), - Prostorno urbanističkog plana Glavnog grada Podgorice („Službeni list Crne Gore – opštinski propisi”, broj 6/14) i podnietog zahtjeva RACIĆ STEFANA iz Podgorice, br.08-332/24-1780 od 29.10.2024.godine,izdaje :	
	<p align="center">URBANISTIČKO-TEHNIČKE USLOVE</p>	
3	za izradu tehničke dokumentacije za izgradnju objekta na katastarskoj parceli 215/4 KO Farmaciju okviru namjene”naselja” u Prostorno urbanističkom planu Glavnog grada Podgorica , na koje se odnosi zahtjev.	
4	Detaljne podatke preuzeti iz Izmjena i dopuna Prostorno urbanistički plan Glavnog grada Podgorice, koji se nalazi u Registru planske dokumentacije: http://www.planovidozvole.mrt.gov.me/LAMP/PlanningDocument?m=PG , koji vodi Ministarstvo prostornog planiranja, urbanizma i državne imovine. Aktom Ministarstva ekologije, prostornog planiranja i urbanizma od 19.10.2023 br. 08-332-8070/2 je konstatovano da ”... državni i lokalni planski dokumenti koji su evidentirani i objavljeni u Registru planskih dokumenata koji vodi Ministarstvo prostornog planiranja , urbanizma i državne imovine se primjenjuju , sve dok se u odgovarajućem postupku ne utvrdi da nijesu u saglasnosti sa Ustavom i zakonom, do kada će se smatrati važećim”. Smjernicama za izdavanje UTU-a Sekretarijata za planiranje prostora i održivi razvoj od 18.10.2023god.dostavljenih putem e- maila Sekretarijata, da se izrada UT uslova nastavi u skladu sa ustaljenom dinamikom.	
5	PODNOŠILAC ZAHTEVA:	<p align="right">RAČIĆ STEFAN</p>
6	<p>POSTOJEĆE STANJE</p>	
	U skladu sa podacima iz lista nepokretnosti br. 521 KO Farmaci, izdato od strane Uprave za katastar i državnu imovinu - Područna jedinica Podgorica, prostor katastarska parcela 215/4 evidentiran je kao " zemljište uz privrednu zgradu" površine 600m2. Po navedenom listu nepokretnosti konstatuje se da je ista u susvojini RAČIĆ MIHAILA I STEFANA u obimu prava po 1/2. Nakon uvida u list nepokretnosti, kopiju plana i Prostorno urbanistički plan Glavnog grada Podgorice („Sluzbeni list Crne Gore – opštinski propisi", broj 6/14) konstatovano je da je na prostoru katastarske parcele br. 215/4 KO F a r m a c i planirana namjena "naselja".	

	U listu nepokretnosti br. 6089 KO Farmaci ne postoje podaci o teretima i ogranicenjima i isti su sastavni dio ovih uslova (prilog).
7	<p>PLANIRANO STANJE</p> <p>Lokacija objekta čini katastarska parcela broj 215/4KO Donji Kokoti, a koja se nalazi u zahvatu PUP-a Podgorica. Planirana namjena je po PUP-u "povrsine naselja", shodno grafičkom prilogu iz PUP-a – "Plan namjena površina opšte kategorije". Takode, kat.parcela se nalazi u zoni za kqu prema režimima uređenja prostora PUP-a nije planirana izrada DUP-a, UP-a iii LSL-e, odnosno nije planirana izrada plana detaljne regulacije i van zahvata koridora autoputa Bar – Boljare definisanog DPP-om Autoputa Bar - Boljare (»SI.list CG«, broj 64/08).</p> <p>Povrsine naselja, kao opsta kategorija namjene površina, obuhvataju građevinsko zemljište .</p> <ul style="list-style-type: none"> • U sklopu izgrađenog građevinskog područja naselja mogu se pored stambenih objekata izgrađivati i trgovački, zanatski, proizvodni, uslužni i turističko-ugostiteljski sadržaji u sklopu stambenih građevina. • Dozvoljavaju se i samostalne građevine trgovačke, uslužne i turističko-ugostiteljske djelatnosti, građevine porodičnog stanovanja i građevine društvenog standard . • U objektima stanovanja mogu se obavljati i djelatnosti koje se, u skladu sa svim važećim zakonima, mogu organizovati u stambenim kucama (npr. trgovina, zanatstvo, poslovanje, ugostiteljstvo, servisne i druge usluge, advokatske kancelarije i sl.), ako su ispunjeni sledeći uslovi: dovoljno velika urbanistička parcela, koja omogućava potrebnu površinu za funkcionisanje objekata uključujući i potrebne površine za parkiranje za potrebe stanovanja i djelatnosti; neposredni pristup na sabirnu ulicu ili viši red saobraćajnice; • U cilju proširenja privrednih aktivnosti preporučuju se sljedeće namjene: trgovine autohtonih proizvoda, ribare, suvenirnice, trgovine zanatskih proizvoda, proizvodnja hrane u domacoj radinosti i sl. • Prilikom projektovanja obavezno predvidjeti sve prateće prostorije neophodne za obavljanje navedenih djelatnosti kao sto su ostave, magacini, sušare, radionice, kuhinje i sl. <p><u>Djelatnosti koje mogu biti potencijalni zagadivači nijesu dozvoljene.</u></p> <p>USLOVI PARCELACIJE, REGULACIJE, NIVELACIJE I MAKSIMALNI KAPACITETI</p> <ul style="list-style-type: none"> • Katastarska parcela na kojoj se gradi mora imati veličinu i oblik koji omogućava gradnju. Površina parcele je minimalno 300m², a odnos strana je od 1:1 do 1:2. Ukoliko parcela ima površinu veću od 600m², veličina objekta se računa u odnosu na maksimalno 600 m². • Minimalna širina fronta nove urbanističke parcele je minimum 15m izuzev za postojeće formirane parcele stanovanja kada može biti 12m. • Urbanističke parcele koje su manje površine i manje širine fronta od planom propisane ne mogu se koristiti za izgradnju. • Urbanistička parcela mora da izlazi na javni put. Ukoliko novoformirana parcela ne izlazi na javni put mora se formirati parcela prilaznog puta minimalne širine 3m. Ukoliko je prilazni put duži od 25m, minimalna širina iznosi 4.5m. • Indeks zauzetosti je 0.40 a toleriše se od 0.35 do 0.45 • Indeks izgrađenosti iznosi 0.75 a toleriše se od 0.65 do 0.85. • Ukupna BRGP ne smije prekoračiti 500m². • Ukoliko se podzemna etaža koristi za garažiranje i za tehničke prostorije onda njena površina ne ulazi u obračun BRGP. • Maksimalna spratnost stambenih objekata je S+P+1+Pk. • Najveća visina etaže za garaže i tehničke prostorije je 3m a za stambene prostore je 3.5m računajući između gornjih kota međuspratnih konstrukcija. • Postojeći objekti kod kojih je spratnost manja od maksimalne planirane mogu se nadgraditi do ove spratnosti, ako se pri tom ispoštuju zadati urbanistički parametri, građevinske linije, odnosi prema susjednim parcelama, kao i svi propisi iz građevinske regulative. • Regulaciona linija je linija koja dijeli površinu određene javne namjene od površina predviđenih za druge namjene. Regulaciona linija saobraćajnice određuje se prema rangu saobraćajnice, položaju u prostoru i uslovima odvijanja saobraćaja. Širina pojasa regulacije javnih puteva obuhvata širinu putnog pojasa (poprečni profil saobraćajnice sa obostranim zaštitnim pojansom). • Građevinska linija se postavlja minimalno na 3m od regulacione linije. • Minimalna udaljenost svakog dijela objekta od granice parcele je 2m. • Ukoliko na susjednoj parceli već postoji izgrađen objekat, novi objekat mora biti tako lociran da ne umanjuje kvalitet življenja u postojećem, ne smije mu zakloniti vidik, smanjiti osunčanje, zakloniti svjetlost. • Formiranje otvora na objektu prema susjednim objektima moguće je pod uslovom da je udaljenost objekta od susjednog minimum 4.0 m. Izuzetno je moguće formiranje otvora na objektu u slučaju manjeg odstojanja uz

prethodnu saglasnost susjeda. Izuzetak predstavljaju slučajevi u postojećim izgrađenim dijelovima naselja i starim jezgrama naselja.

- Kod stambenih prostorija (dnevna soba, spavaća soba) potrebno je omogućiti minimalno osunčanje: dana 21.12. – 1 sat, dana 21.03. i 21.9. – 3 sata
- Ako se gradi podzemna etaža u vidu podruma ili suterena njen vertikalni gabarit ne smije nadvisiti kotu konačno uređenog i nivelisanog terena oko objekta više od 100cm. Ukoliko se radi o denivelisanom terenu relevantnom kotom terena smatra se najniža kota konačno uređenog i nivelisanog terena oko objekta.
- Kota poda prizemlja novoplaniranih objekata je maksimalno na 100cm od kote konačno uređenog i nivelisanog terena oko objekta.
- Najniža svjetla visina potkrovlja ne smije biti veća od 1.20m računajući na mjestu gdje se građevinska linija potkrovlja i sprata poklapaju tj računajući od poda potkrovnne etaže do preloma krovne kosine.
- Dogradnja i nadgradnja moguća je uz prethodnu statičku analizu konstruktivnog sistema koja ce usloviti primjenu konstruktivnog sistema i materijala koji treba da budu kvalitetni i u skladu sa ambijentom. Svi ovi elementi biće provjereni kroz izradu odgovarajuće tehničke dokumentacije.
- Mjesto i položaj dogradnje određuje nadležni organ u postupku izdavanja urbanističko-tehničkih uslova, a na osnovu uslova lokacije i gabarita objekta, kao i uslova priključenja izdatih od „Vodovod i kanalizacija”d.o.o. i Elektro distribucije.
- Kotu prizemlja dogradnje vezati za kotu prizemlja postojećeg objekta.
- U slučaju kada je postojeći objekat dotrajavao, ili kada se Investitor odluči, objekat se može srušiti po prethodno pribavljenom odobrenju od nadležnog organa i na parceli sagraditi novi prema zadatim uslovima.
- Parcele objekata individualnog stanovanja se mogu ograđivati prema sljedećim uslovima:
 - Parcele se ograđuju zidanom ogradom do visine 1.0m (računajući od kote trotoara) odnosno transparentnom ili živom ogradom do visine 1.60m sa cokolom od kamena ili betona visine 0.60m.

Zidane i druge vrste ograda postavljaju se tako da ograda, stubovi ograde i kapije budu na parceli koja se ograđuje.

PARKIRANJE I GARAŽIRANJE

- Potreban broj parking mjesta treba obezbijediti u okviru parcele na kojoj se gradi objekat;
- Kod objekata na nagnutom terenu, garaže se mogu graditi u sklopu uređenja dvorišta, u denivelaciji ispred objekta;
- Broj mjesta za parkiranje vozila se određuje po principu:
 - Stanovanje.....1.3PM na 1 stan
 - Poslovanje.....30PM (10-40PM) na 1000m² BRGP
 - Trgovina.....60PM (40-80PM) na 1000m² BRGP
- Garaže se mogu graditi kao isključivo prizemni objekti na parceli, ali da se pri tome ne prekorače maksimalni zadati urbanistički pokazatelji.
- Ukoliko se u nekom objektu ili na lokaciji planira garaža obavezno iskoristiti nagibe i denivelaciju terena kao povoljnost.
- Ukoliko iznad garaža nema etaža, krov garaže se može planirati kao krovna bašta.
- Samostalne garaže kao i garaže u okviru objekta moraju biti udaljene minimum 5m od regulacione linije.
- Garaže postavljati tako da minimalna udaljenost objekta od susjedne parcele bude 2.5m a od stambenog objekta 2.5m u slučaju da garaža nije postavljena kao aneks objekta.
- Prilikom projektovanja i izgradnje garaže pridržavati se Pravilnika o tehničkim zahtjevima za zaštitu garaža za putničke automobile od požara i eksplozija.
- Gabarit podzemne garaže može biti veći od gabarita objekta, ukoliko ne postoje neka druga tehnička ograničenja kojima bi se ugrozila bezbjednost susjednih objekata. Prilikom izrade tehničke dokumentacije za izgradnju podzemnih garaža neophodno je predvidjeti mjere obezbjeđenja postojećih objekata u neposrednoj blizini planiranih podzemnih garaža.

Ne dozvoljava se postavljanje pojedinačnih garaža za jedno ili manji broj vozila izvedenih od lima ili na drugi vizuelno neprihvatljiv način. Nije dozvoljeno pretvaranje garaža u druge namjene (prodavnice, auto radionice, servisi i slično)

OBLIKOVANJE I MATERIJALIZACIJA

Nije dopušteno mijenjati osnovne urbanističke vrijednosti kao što su: cjelovitost ruralne strukture dijela naselja, organizacija dvorišta, ogradni zid sa ulaznim portalom, kao i temeljne arhitektonske vrijednosti graditeljskog naslijeđa, a koje se odnose na izvorne oblikovne karakteristike i upotrebu materijala za građenje.

U načinu projektovanja i izgradnje naselja individualnog stanovanja potrebno je pratiti elemente reljefa i konfiguracije terena:

- Planirati naselja zbijenijeg tipa;
- Predvidjeti naselja sa oblikovanim javnim prostorom;
- Planirati zelene površine, značajne za očuvanje identiteta pojedinih naselja/kompleksa
- Širenje građevinskih područja, kada je to potrebno, valja usmjeravati u dubinu prostora vodeći računa o potrebi zaokruživanja urbane strukture u logičnu cjelinu;

- U izboru najpogodnijeg tipa individualne stambene zgrade potrebno je koristiti sve do sad dokazane korisne elemente tradicionalne arhitekture, bitne za racionalno korišćenje zemljišta i stvaranje novih pejzaža i očuvanje starih;
- Oblikovanje i arhitekturu objekta prilagoditi tradicionalnim formama uz upotrebu lokalnih materijala (kamen, drvo i dr.) u skladu sa planom prjedela.
- Izbjegavati dosadašnju praksu velikih, kvadratnih osnova;
- Potkrovlje predviđati kao stambeno sa tradicionalnim krovnim prozorima i odgovarajućom konstrukcijom zidova i krovića;
- Prozore i vrata dimenzionisati prema klimatskim zahtjevima i predvidjeti tradicionalnu stolariju;
- Rekonstrukcija postojećih objekata podrazumijeva korišćenje osnovnih elemenata urbanističke matrice tradicionalnog naselja (parcelacija, regulacija, namjena) uz maksimalno vraćanje tradicionalne arhitekturne tipologije (horizontalni i vertikalni gabarit, arhitektonska podjela fasade, upotreba prirodnih materijala).
- Adaptacija i vizuelna sanacija za većinu objekata kod kojih je naknadnim intervencijama došlo do narušavanja sklada sa ambijentom, osim rekonstrukcije po utvrđenim principima, podrazumijeva vraćanje tradicionalnog identiteta čitavom prostoru. Horizontalni i vertikalni gabarit objekta mora obezbijediti nesmetane vizure i uklapanje u opštu sliku naselja.
- Preporučeni su kosi krovovi, nagiba 18-25°. Krovni pokrivač je ćeramida ili sličan crijep crvenkaste boje. Tavanski prostor projektovati bez nadzotka.

Rješavanjem zahteva korisnika za gradnjom, uz striktnu kontrolu tehničke dokumentacije i realizacije, doprinosi se unapređenju arhitektonskih i likovnih vrijednosti samih objekata, a samim tim i ukupne slike naselja i grada. Arhitektonski volumeni objekata moraju biti pažljivo projektovani sa ciljem dobijanja homogene slike naselja i grada.

Fasade objekata kao i krovni pokrivači su predviđeni od kvalitetnog i trajnog materijala i kvalitetno ugrađeni.

Obrada prozorskih otvora i vrata u skladu sa arhitekturom i materijalizacijom objekta.

U okviru predmetnog prostora ogradjivanje urbanističke parcele je moguće živom zelenom ogradom, zidanom ili transparentnom koji treba uklopiti u opštu sliku naselja i koja treba da bude u skladu sa celokupnim ozelenjavanjem i parternim uređenjem.

OGRADIVANJE:

- Parcele se mogu ograditi zidanom ogradom do visine 1.0m(računajući od kote trotoara) odnosno transparentnom ili živom ogradom do visine 1.60m sa coklom od kamena ili betona visine 0.60m.
- Zidane i druge vrste ograda postavljaju se tako da ograda, stubovi ograde i kapije budu na parceli koja se ograđuje.

USLOVI ZA POSTAVLJANJE I GRADNJU POMOĆNIH OBJEKATA

- Pomoćni objekti mogu se graditi kao isključivo prizemni objekti na parceli, ali da se pri tome ne prekorače maksimalni zadati urbanistički pokazatelji.
- Pomoćne prostorije (skladišta, garaže i sl.) treba graditi prvenstveno u prizemljima objekata, a moguće je i kao zasebne objekte. Ako se pomoćne prostorije grade izvan objekta, mogu se graditi i na ivici građevinske parcele.
- Ukoliko se objekat gradi na ivici ne dozvoljava se otvaranje otvora prema susjednoj parceli. Visina pomoćnih objekata može iznositi najviše 3m (visina vijenca), dubina 6, a krovište skošeno ili ravan krov sa odvodom vode na vlastitu parcelu.

Pomoćni objekti mogu se na urbanističkoj parceli postavljati u skladu sa Odlukom o postavljanju odnosno građenju i uklanjanju pomoćnih objekata na teritoriji Glavnog grada Podgorice .

Urbanistički parametri se računaju u skladu sa Pravilnikom o bližem sadržaju i formi planskog dokumenta, kriterijumima namjene površina, elementima urbanističke regulacije i jedinstvenim grafičkim simbolima, Ministarstva uređenja prostora i zaštite životne sredine (Sl.list CG br.24/10 i 33/14) kao i Pravilnikom o načinu obračuna površine i zapremine objekata (Sl. list CG br. 47/13) i Crnogorskim standardom MEST EN 15221-6.

Sastavni dio urbanističko tehničkih uslova su i izvodi iz grafičkih priloga Plana.

Svi objekti moraju biti izgrađeni prema važećim propisima za građenje u seizmičkim područjima.

SMJERNICE ZA POVEĆANJE ENERGETSKE EFIKASNOSTI, RACIONALNU POTROŠNJU ENERGIJE I KORIŠĆENJE OBNOVLJIVIH IZVORA ENERGIJE

Kod gradnje novih objekata važno je već u fazi idejnog rješenja u saradnji sa projektantom predvidjeti sve što je potrebno da se dobije kvalitetna i optimalna energetski efikasna zgrada.

Zato je potrebno:

- Analizirati lokaciju, orijentaciju i oblik objekta.
- Primjeniti visoki nivo toplotne izolacije kompletnog spoljnog omotača objekta i izbjegavati toplotne mostove. U cilju racionalnog korišćenja energije treba iskoristiti sve mogućnosti smanjenja korišćenja energije u objektima. Pri izgradnji objekata koristiti savremene termoizolacione materijale kako bi se smanjila potrošnja toplotne energije.

	<ul style="list-style-type: none"> ▪ Iskoristiti toplotne dobitke od sunca i zaštititi se od pretjeranog osunčanja. Kao sisitem protiv pretjerane insolacije, koristiti održive sisteme (zasjenu škurama, građevinskim elementima, zelenilom i sl.) kako bi se smanjila potrošnja energije za vještacku klimatizaciju. Drvoredima i gustim zasadima smanjiti uticaj vjetra i obezbjediti neophodnu zasjenu u ljetnjim mjesecima. ▪ Rashladno opterećenje treba smanjiti putem mjera projektovanja pasivnih kuca. To uključuje i izolovane površine, zaštitu od sunca putem npr. brisoleja, konzolne strukture, ozelenjene nadstrešnice ili njihove kombinacije. ▪ Pri proračunu koeficijenta prolaza toplote objekata uzeti vrijednosti za 20-25% niže od maksimalnih dozvoljenih vrijednosti za ovu klimatsku zonu. ▪ Niskoenergetske tehnologije za grijanje i hlađenje se trebaju uzeti u obzir gdje god je to moguće. ▪ Solarni kolektori za toplu vodu će se uzeti u obzir kod sistema za toplu vodu kao i za grijanje bazena. Korišćenje bazenskih prekrivača će se takođe uzeti u obzir zbog zadržavanja toplote. ▪ Održivost fotovoltaičnih ćelija treba ispitati u svrhu snabdijevanja niskonaponskom strujom za rasvjetu naselja, kao i druge mogućnosti, poput punjenja električnih vozila. ▪ Na objektu se mogu postavljati i koristiti savremeni tehnološki uređaji i sistemi koji koriste obnovljive resurse energije, kao sto su sunceva energija, energija vjetra, enerija podzemnih voda, kao i uređaji za korišćenje energije termalnih masa tla. <p>Klimatski uslovi Podgorice omogućuju korišćenje sunčeve energije, pogotovu u vidu pasivnog solarnog sistema.</p>
8	<p>PREPORUKE ZA SMANJENJE UTICAJA I ZAŠTITU OD ZEMLJOTRESA, KAO I DRUGE USLOVE ZA ZAŠTITU OD ELEMENTARNIH NEPOGODA I TEHNIČKO-TEHNOLOŠKIH I DRUGIH NESREĆA</p>
	<ul style="list-style-type: none"> ▪ Prilikom izgradnje novih objekata i dogradnje postojećih u cilju obezbjeđenja stabilnosti terena, investitor je dužan da izvrši odgovarajuće saniranje terena, ako se za to pojavi potreba. ▪ Prije izrade tehničke dokumentacije preporuka investitoru je da izradi Projekat geoloških istraživanja tla za predmetnu lokaciju i elaborat o rezultatima izvršenih geoloških istraživanja i na iste pribavi saglasnost nadležnog ministarstva . ▪ Objekte većeg kapaciteta, sa većim rasponima, objekte javnog interesa i sl. projektne seizmičke parametre obavezno definisati inženjersko- seizmološkim elaboratima i geotehničkim istražavanjima lokacije gdje je predviđena gradnja. ▪ Projekat konstrukcije prilagoditi arhitektonskom rješenju uz pridržavanje vazećih propisa i pravilnika: Pravilnik o opterećenju zgrada PBAB 87 („Sl. List SFRJ", br. 11/87) i Pravilnik o tehničkim normativima za izgradnju objekata visokogradnje useizmičkim područjima (1.List SFRJ" , br. 31/81, 49/82 , 21/88 i 52/90). ▪ Proračune raditi za IX (deveti) stepen seizmičkog inteziteta po MCS skali. Ukoliko se projektovanje vrši po Eurocodu 8, projektno ubrzanje je 0.3-0.34g. ▪ Za potrebe proračuna koristiti podatke Hidrometeorološkog zavoda o klimatskim hidrološkim karakteristikama u zoni predmetne lokacije. ▪ Izbor fundiranja novih objekata prilagoditi zahtjevima sigurnosti, ekonomičnosti i funkcionalnosti objekata. Posebnu pažnju obratiti na propisivanje mjera antikorozivne zaštite konstrukcije, bilo da je riječ o agresivnom djelovanju atmosfere ili podzemnih voda. Konstrukciju novih objekata oblikovati na savremen način sa krutim tavanicama, bez miješanja sistema nošenja po spratovima, sa jednostavnim osnovama i sa jasnom seizmičkom koncepcijom. ▪ Armirano-betonske i čelične konstrukcije uz korektno projektovanje raspolažu dovoljnom čvrstoćom, žilavošću i krutošću tako da su poželjne za jače zemljotrese. ▪ Zidane konstrukcije izvedene od zidarije, kamena ili teških blokova ne posjeduju žilavost srazmjernu njihov težini- tako da se ne preporučuju. ▪ Treba dati prednost upotrebi duktilnih materijala. ▪ Preporučuje se i montažna prefabrikovana konstrukcija radi brže i lakše gradnje objekta. ▪ Temelje konstrukcije objekata projektovati tako da se za dejstvo osnovnog opterećenja izbjegnu diferencijalna slijeganja. Izbjegavati primjenu dva ili više načina temeljenja na istom objektu.
9	<p>USLOVI I MJERE ZAŠTITE</p>
	<p>U odnosu na planiranu namjenu potrebno je u fazi implementacije predmetnog plana sprovoditi čitav niz legislativnih, planskih, organizacionih, tehničko-tehnoloških mera zaštite kako bi se predupredila eventualna zagađenja. Zaštita životne sredine prije svega podrazumijeva poštovanje svih propisa utvrđenih zakonskom regulativom. U tom kontekstu je, na osnovu planiranih namjena na prostoru koji je predmet ovih urbanističko tehničkih uslova, dominantno</p>

potrebno primjenjivati propozicije sljedećih zakonskih i podzakonskih akata:

- Zakona o životnoj sredini („Službeni list CG“, broj 48/08, 40/10 i 40/11);
- Zakona o integrisanom sprečavanju i kontroli zagađivanja životne sredine („Službeni list RCG“, br. 80/05);
- Zakona o procjeni uticaja na životnu sredinu („Službeni list RCG“, br. 80/05, 40/10, 73/10, 40/11 i 27/13);
- Zakona o vodama („Službeni list CG“, br. 27/07);
- Zakona o zaštiti vazduha („Službeni list CG“, br. 25/10);
- Zakona o zaštiti od buke u životnoj sredini („Službeni list CG“, br. 28/11 i 1/14);
- Zakona o upravljanju otpadom („Službeni list CG“, br. 64/11);
- Pravilnika o grančnim vrijednostima buke u životnoj sredini, načinu utvrđivanja indikatora buke i akustičkih zona i metodama ocjenjivanja štetnih efekata buke ("SL list CG", br. 60/11);
- Uredbe o zaštiti od buke („Službeni list RCG“, br. 24/95, 42/00);
- Uredbe o projektima za koje se vrši procjena uticaja na životnu sredinu („Službeni list RCG“, br. 20/07);
- Uredbe o klasifikaciji i kategorizaciji površinskih i podzemnih voda ("Službeni list RCG", br. 27/07);
- Pravilnika o kvalitetu i sanitarno tehničkim uslovima za ispuštanje otpadnih voda u recipijent i javnu kanalizaciju, načinu i postupku ispitivanja kvaliteta otpadnih voda, minimalnom broju ispitivanja i sadržaju izvještaja o utvrđenom kvalitete otpadnih voda ("Službeni list RCG", br. 45/08);
- Pravilnika o emisiji zagađujućih materija u vazduh („Službeni list RCG“, br. 25/01).

Potrebno je sprovesti sledeće smjernice / mjere zaštite životne sredine:

Opšte smjernice za zaštitu:

- obaveza je investitora da se, prilikom izrade tehničke dokumentacije za objekte koji mogu izazvati zagađenja životne sredine, obrati nadležnom organu za poslove zaštite životne sredine sa Zahtjevom o potrebi izrade Procjene uticaja na životnu sredinu u skladu sa propozicijama Zakon o procjeni uticaja na životnu sredinu i Uredbom o projektima za koje se vrši procjena uticaja na životnu sredinu;
- prije izgradnje objekata potrebno je prostor opremiti svom potrebnom komunalnom infrastrukturom kako bi se izbjegla oštećena i zagađenja osnovnih činilaca životne sredine;
- izgradnja objekata, izvođenje radova, odnosno obavljanje tehnološkog procesa, može se vršiti pod uslovom da se ne izazovu trajna oštećenja, zagađivanje ili na drugi način degradiranje životne sredine;

Smjernice za zaštitu voda:

- sve objekte je potrebno priključiti na kanizacioni sistem, a ukoliko to iz tehničkih razloga nije moguće, za takve objekte obezbijediti izgradnju/postavljanje vodonepropusnih septičkih jama i njihovo redovno održavanje/praznjenje od strane nadležne institucije;
- nakon ispuštanja prečišćene otpadne vode u recipijent ne smije se ni u kom slučaju narušiti kvalitet recipijenta odnosno recipijent mora ostati u okviru klase i kategorije recipijenta predviđene Uredbom o klasifikaciji i kategorizaciji površinskih i podzemnih voda i Zakonom o vodama;
- potrebno je da otpadne vode imaju kvalitet komunalne vode, odnosno otpadne vode koja se može upuštati u kanalizaciju po Pravilniku o kvalitetu i sanitarno tehničkim uslovima za ispuštanje otpadnih voda u recipijent i javnu kanalizaciju, načinu i postupku ispitivanja kvaliteta otpadnih voda, minimalnom broju ispitivanja i sadržaju izvještaja o utvrđenom kvalitete otpadnih voda. U slučaju da kvalitet otpadne vode ne ispunjava kvalitet komunalne otpadne vode potrebno je izvršiti prečišćavanje prije upuštanja u kanizacioni sistem;
- zabranjeno je upuštanje fekalne kanalizacije u bilo koji objekat za odvođenje kišne kanalizacije kao i upuštanje kišnicu u fekalnu kanalizaciju;
- za tretman atmosferskih voda sa manipulativnih saobraćajnih površina, posebno za parking u funkciji planiranih objekata predvidjeti separatore ulja i taložnike kako bi se spriječilo njihovo rasipanje i obezbijediti njihovo redovno održavanje od strane nadležne službe;
- vršiti kontrolu kvaliteta vode i izvora zagađivanja, zabranom i ograničavanjem unošenja u vode opasnih i štetnih materija- supstanci;

Smjernice za zaštitu vazduha

- unapređenjem saobraćajne mreže (proširivanje i asfaltiranje ulica, preusmjeravanje saobraćajnih tokova i iznalaženje i realizacija arhitektonskih, građevinskih i hortikulturnih rješenja između saobraćajnica i objekata) smanjiće se zapašenost ulica i zagađenost vazduha uz glavnu i druge ulice;
- obezbjeđivanjem redovnog pranja ulica ostvariće se smanjenje zapašenosti prašinom sa kolovoza;
- sa aspekta zaštite vazduha od zagađivanja potrebno je uspostaviti sistem za kontrolu kvaliteta vazduha i izvršiti popis izvora zagađenja. Projekcije budućeg stanja iziskuju potrebu monitoring integralnog zagađenja vazduha;

Smjernice za zaštitu zemljišta

- posebnim mjerama smanjivati rizike od zagađivanja zemljišta pri skladištenju, prevozu i pretakanju naftnih derivata ili opasnih hemikalija;
- predvidjeti preventivne i operativne mjere zaštite, reagovanja i postupke sanacije za slučaj izlivanja opasnih materija u zemljište;
- zaštititi postojeći potencijal kvalitetnog poljoprivrednog zemljišta, naročito u blizini gradskih naselja (zoni aglomeracije), od pretvaranja u građevinsko zemljište;
- unaprijediti organsku poljoprivredu i dati prednost tradicionalnim poljoprivrednim granama koje imaju povoljne uslove za razvoj;

	<ul style="list-style-type: none"> ojačati ulogu poljoprivrede kao dominantne komponente u očuvanju bogatstva kulturnog pejzaža; kontrolisano primjenjivati hemijska sredstva u poljoprivrednoj proizvodnji (vještačka đubriva, pesticidi i dr.); izvršiti rekultivaciju degradiranih površina graditi saobraćajnice sa sistemom kontrolisanog odvođenja i prečišćavanja atmosferskih voda; uspostaviti sistem stroge kontrole odlaganja otpada u skladu sa Zakonom o upravljanju otpadom („Sl.list CG“, br. 64/11); izvršiti sanaciju svih nelegalnih deponija lociranih duž saobraćajnica, u dolinama rijeka i dr. <p><u>Smjernice za zaštitu od buke</u></p> <p>Pravilnikom o graničnim vrijednostima buke u životnoj sredini, načinu utvrđivanja indikatora buke i akustičkih zona i metodama ocjenjivanja štetnih efekata buke ("SL list CG", br. 60/11) utvrđuju se, između ostalog i granične vrijednosti buke u životnoj sredini, način utvrđivanja indikatora buke i određivanja akustičkih zona u skladu sa namjenom otvorenih prostora, kao i metode ocjenjivanja štetnih efekata buke. Legilsativom su određeni najviši dopušteni nivoi buke. Buka štetna po zdravlje je svaki zvuk iznad granične vrijednosti. Zaštita od buke obuhvata mjere koje se preduzimaju u cilju:</p> <ul style="list-style-type: none"> sprječavanja ili smanjivanja štetnih uticaja buke na zdravlje ljudi i životnu sredinu; utvrđivanja nivoa izloženosti buci u životnoj sredini na osnovu domaćih i međunarodno prihvaćenih standarda; prikupljanja podataka o nivou buke u životnoj sredini i obezbjeđivanja njihove dostupnosti javnosti; postizanja i očuvanja zadovoljavajućeg nivoa buke u životnoj sredini. <p>Zaštita od buke postiže se:</p> <ul style="list-style-type: none"> uspostavljanjem sistema kontrole izvora buke; planiranjem, praćenjem, sprječavanjem i ograničavanjem upotrebe izvora buke; podizanjem pojaseva zaštitnog zelenila i tehničkih barijera na najugroženijim lokacijama (pojasevi uz postojeće i planirane saobraćajnice); izradom akustičkih karata na bazi jedinstvenih indikatora buke i metoda procjene buke u životnoj sredini; izradom akcionih planova kratkoročnih, srednjoročnih i dugoročnih mjera zaštite od buke u životnoj sredini. <p>Mjerama zaštite od buke sprječava se nastajanje buke, odnosno smanjuje postojeća buka na granične vrijednosti nivoa buke. Objekti se moraju graditi u skladu sa Rješenjem o utvrđivanju akustičkih zona na teritoriji Glavnog grada Podgorice koje je donešeno na osnovu Zakona o zaštiti od buke u životnoj sredini ("Sl list CG", br. 28/11, 1/14) i navedenog pravilnika.</p> <p><u>Smjernice za zaštitu prirodnih i pejzažnih vrijednosti</u></p> <p>Na području kojem pripada lokacija koji je predmet ovih urbanističko tehničkih uslova ne postoje zaštićeni spomenici prirode. Takođe, nije uočeno prisustvo pojedinih zaštićenih biljnih i životinjskih vrsta. U slučaju evidentiranja zaštićenih biljnih i životinjskih vrste postupati u skladu sa Članom 80. Zakona o zaštiti prirode ("Službeni list CG", 51/08 i 21/09), kao i Rješenjem o stavljanju pod zaštitu pojedinih biljnih i životinjskih vrsta ("Službeni list RCG", 76/06).</p> <p>Sačuvati postojeću matricu poljoprivrednog zemljišta, u smislu očuvanja agrikulturnog pejzaža. Neophodno je očuvati postojeću matricu / formu poljoprivrednih parcela i očuvati postojeće živice / šumarke.</p> <p>Ukoliko sa prilikom iskopa terena za izgradnju saobraćajnica i objekata naiđe na eventualne paleontološke, mineraloške i slične nalaze, koji predstavljaju geonasljeđe, obavezno je prekinuti radove, obavjestiti organ uprave nadležan za zaštitu prirode, kako bi njihovi stručnjaci prikupili nalaze, odnosno izvršili neophodna istraživanja i druge radnje i aktivnosti (Član 47. Zakona o zaštiti prirode ("Službeni list CG", 51/08 i 21/09).</p>
10	<p>USLOVI ZA PEJZAŽNO OBLIKOVANJE</p> <p>Kompoziciju uređenja terena i dekorativnog zelenila stilski uskladiti sa arhitekturom objekta;</p> <p>Pri odabiru zasada voditi računa o uslovima sredine, dimenzijama, boji, oblicima;</p> <p>Predvrt urediti reprezentativno u okviru kojeg razmotriti rješenje formiranja parkinga;</p> <p>Razdvajanje parcela i izolaciju od saobraćajne buke riješiti podizanjem zasada žive ograde;</p> <p>Kao zasjenu poželjno je koristiti pergole sa dekorativnim puzavicama.</p> <p>Na parking prostorima obavezno predvidjeti drvorede. Prilikom formiranja drvoreda na parkinzima trebalo bi osigurati na dva parking mjesta po jedno drvo, a kod podužnog parkiranja na jedno parking mjesto po jedno drvo.</p>
11	<p>USLOVI I MJERE ZAŠTITE NEPOKRETNIH KULTURNIH DOBARA I NJIHOVE ZAŠTIĆENE OKOLINE</p> <p>Ukoliko se prilikom izvođenja građevinskih i zemljanih radova bilo koje vrste na području zahvata naiđe na nalazište ili nalaze arheološkog značenja, prema članu 87 i članu 88. Zakona o zaštiti kulturnih dobara (Sl. List RCG, br. 49/10 , 40/11) pravno ili fizičko lice koje neposredno izvodi radove, dužno je prekinuti radove i o nalazu bez odgađanja obavijestiti Ministarstvo kulture i Upravu za zaštitu kulturnih dobara radi utvrđivanja daljeg postupka.</p>
12	<p>USLOVI ZA LICA SMANJENE POKRETLJIVOSTI I LICA SA INVALIDITETOM</p> <p>Kretanje lica sa posebnim potrebama omogućiti projektovanjem oborenih ivičnjaka na mjestu pješakačkih prelaza, kao i povezivanjem rampom denivelisanih prostora, obezbjeđenjem dovoljne širine, bezbjednih nagiba i odgovarajućom obradom površina, a sve u skladu sa Pravilnikom o bližim uslovima i načinu prilagođavanja objekata za pristup i</p>

	<p>kretanje lica smanjene pokretljivosti i lica sa invaliditetom („Službeni list Crne Gore“, br.48/13 i 44/15). Potrebno je omogućiti pristup lica sa posebnim potrebama u sve objekte koji svojom funkcijom podrazumjevaju prisustvo građana koji nisu zaposleni u radnim organizacijama. Kroz objekte u kojima je omogućen rad licima sa posebnim potrebama neophodno je obezbjediti nesmetano kretanje kolica, pristup u odgovarajuće dimenzionisane liftove i sanitarne prostorije.</p> <p>Rampa za savladavanje visinske razlike do 120 cm, u unutrašnjem ili spoljašnjem prostoru može imati dopušteni nagib do 1:20 (5%), a izuzetno, za visinsku razliku do 76cm, dopušteni nagib smije biti do 1:12 (8,3%). Pri projektovanju i građenju saobraćajnih površina potrebno je pridržavati se odredaba ovog DUP-a, kao i standarda i propisa koji karakterišu ovu oblast (Pravilnik o uslovima za planiranje i projektovanje objekata u vezi sa nesmetanim kretanjem dece, starih, hendikepiranih i invalidnih lica).</p>
13	MOGUĆNOST FAZNOG GRAĐENJA OBJEKTA
	Zakonom članom 76 definisano je da ukoliko se Investitor odluči za faznu realizaciju to mora biti po konstruktivnim i funkcionalnim cjelinama, što znači da svaka faza mora predstavljati arhitektonsku cjelinu. Obavezno je kroz izradu Idejnog rješenja za objekat u cjelini jasno naznačiti faze realizacije.
14	USLOVI ZA PRIKLJUČENJE NA INFRASTRUKTURU
14.1.	Uslovi priključenja na elektroenergetsku infrastrukturu
	<p>Podatke o planiranim kapacitetima glavnom elektroenergetskom infrastrukturu potrebno je preuzeti iz Prostorno urbanističkog plana Glavnog grada Podgorice koji je u Registra planske dokumentacije <i>koji vodi Ministarstvo prostornog planiranja i urbanizma i državne imovine</i>.</p> <p>Tehničku dokumentaciju u dijelu elektroenergetskih instalacija potrebno je izraditi u skladu sa važećim tehničkim propisima i normativima. Prilikom izrade tehničke dokumentacije za fazu elektroenergetske infrastrukture potrebno je poštovati regulative, standarde i normative, te pribaviti saglasnost nadležnog preduzeća. Mjesto i način priključenja objekta na elektroenergetsku mrežu odrediće se nakon izrade tehničke dokumentacije stručne službe CEDIS-a.</p>
17.1.	Uslovi priključenja na telekomunikacionu infrastrukturu
	<p>Podatke o planiranim kapacitetima glavne telekomunikacione infrastrukture potrebno je preuzeti iz Prostorno urbanističkog plana Glavnog grada Podgorice, koji je u Registra planske dokumentacije <i>koji vodi Ministarstvo prostornog planiranja i urbanizma i državne imovine</i>.</p> <p>Shodno članu 26 stav 2 Zakona o elektronskim komunikacijama (Službeni list 50/08) investitor mora graditi pretplatničke komunikacione kablove, kablove za kablovsku distribuciju i zajednički antenski sistem. TK mrežu projektovati odnosno izvesti prema: Pravilniku o tehničkim i drugim uslovima za projektovanje, izgradnju i korišćenje elektronske komunikacione mreže, elektronske komunikacione infrastrukture i povezane opreme u objektima (Sl.list CG broj 41/15).</p>
14.2.	Uslovi priključenja na vodovodnu i kanizacionu infrastrukturu
	<p>Tehničku dokumentaciju u dijelu hidrotehničkih instalacija potrebno je izraditi u skladu sa važećim tehničkim propisima, normativima, i uslovima priključenja na vodovodnu i fekalnu kanizacionu infrastrukturu, u skladu sa aktom preduzeća “Vodovod i kanizaciona” d.o.o. koji je stastavni dio ovih uslova i uslovima priključenja koje će izdati “Vodovod i kanizaciona” d.o.o. Danilovgrad.</p> <p>Podatke o planiranim kapacitetima glavne hidrotehničke infrastrukture potrebno je preuzeti iz Prostorno urbanističkog plana Glavnog grada Podgorice, koji je u Registra planske dokumentacije <i>koji vodi Ministarstvo prostornog planiranja i urbanizma i državne imovine</i>.</p>
14.3.	Uslovi priključenja na saobraćajnu infrastrukturu
	<p>Kolski pristup ka kat. parceli koja je predmet UTU- a obezbjediti priključenjem na javni put. PUP - om Podgorice je navedeno sljedeće: “Ukoliko novoformirana parcela ne izlazi na javni put, mora se formirati parcela prilaznog puta minimalne širine 3,0 m. Ukoliko je prilazni put duži od 25 m, minimalna širina iznosi 4,5 m”.</p> <p>Shodno odredbama člana 61 Zakona o putevima (Sl. list RCG 42/04 OD 22.06.2004, 21/09 od 20.03.2009 i "Sl. list Crne Gore", br. 54/09 od 10.08.2009, 40/10 od 22.07.2010, 73/10 od 10.12.2010, 36/11 od 27.07.2011, 40/11 od 08.08.2011), korisnici zemljišta, odnosno objekata koji se nalaze u blizini javnog puta mogu imati prilazni put na javni put, ako za to dobiju odobrenje. Odobrenje za državne puteve izdaje organ državne uprave a za lokalne puteve organ lokalne uprave. Odobrenjem se</p>

	<p>određuju način, tehnički uslovi i naknada iz člana 22 ovog zakona pod kojima je moguće izvesti priključivanje na javni put.</p> <p>Prostornim urbanističkim planom Podgorice predviđeno je da se, skladu sa Zakonom o putevima (član 70), planiraju zaštitni pojasevi u kojima se ne mogu graditi objekti oko javnih puteva. Širina zaštitnog pojasa zavisi od kategorije javnog puta i vrste objekata, a definisana je zakonom.</p> <p>Potreban broj parking mjesta treba obezbijediti u okviru parcele na kojoj se gradi objekat, shodno normativu PUP –a Podgorice koji glasi "Normativi za parkiranje za osnovne grupe gradskih sadržaja« su:</p> <ul style="list-style-type: none"> - stanovanje na 1.000 m2 - 15 pm (lokalni uslovi min. 12, a max. 18 pm) - proizvodnja na 1.000 m2 - 20 pm (6-25 pm) - fakulteti na 1.000 m2 - 30 pm (10-37 pm) - poslovanje na 1.000 m2 - 30 pm (10-40 pm) - trgovina na 1.000 m2 - 60 pm (40-80 pm) - hoteli na 1.000 m2 - 10 pm (5-20 pm) - restorani na 1.000 m2 - 120 pm (40-200 pm) - za sportske dvorane na 100 posjetilaca - 25 pm <p>Normativi prikazuju da su potrebe za parkiranjem 500 PA/1000 stanovnika.</p> <p>(Pravilnik o bližem sadržaju i formi planskog dokumenta/kriterijumima namjene površina/elementima urbanisticke regulacije i jedinstvenim grafičkim simbolima, član 114')</p> <p>Projektom uređenja terena obuhvatiti sve kolske i pješačke površine unutar parcele. Revizijom projekta obuhvatiti fazu saobraćaja. Detaljne podatke o saobraćajnoj infrastruktornoj mreži i smjernicama za sprovođenje plana u dijelu saobraćaja potrebno je preuzeti iz plana koji je u Registra planske dokumentacije koji vodi Ministarstvo prostornog planiranja i urbanizma i državne imovine.</p>
14.4	OSTALI USLOVI
	<p><i>Privredno društvo koje izrađuje tehničku dokumentaciju i koje ispunjava uslove utvrđene Zakonom o planiranju prostora i izgradnji objekata („Službeni list CG”, br.64/17, 44/18, 63/18, 11/19 ,82/20, 86/22 I 04/23), obavezno je tehničku dokumentaciju uraditi u skladu sa izdatim urbanističko-tehničkim uslovima i Zakonom o planiranju prostora i izgradnji objekata („Službeni list CG”, br.64/17, 44/18, 63/18, 11/19 ,82/20, 86/22 I 04/23)</i></p> <p><i>Privredno društvo koje vrši reviziju tehničke dokumentacije i koje ispunjava uslove utvrđene Zakonom o planiranju prostora i izgradnji objekata („Službeni list CG”, br.64/17, 44/18, 63/18, 11/19 ,82/20 i 86/22) odgovorno je za usklađenost tehničke dokumentacije sa izdatim urbanističko-tehničkim uslovima i Zakonom o planiranju prostora i izgradnji objekata („Službeni list CG”, br.64/17, 44/18, 63/18, 11/19 ,82/20, 86/22 I 04/23)</i></p> <p>Ovi urbanističko tehnički uslovi važe dok je na snazi planski dokument na osnovu kojih su izdati.</p> <p><u>Napomena:</u> Za predmetnu urbanističku parcelu mjerodavne su smjernice u okviru iz Prostorno urbanističkog plana Glavnog grada Podgorice , koji je na dan izrade UTU-a evidentiran u Registru planskih dokumenata u skladu sa članom 11 Zakona o planiranju prostora i izgradnji objekata („Službeni list CG”, br.64/17, 44/18, 63/18, 11/19 ,82/20, 86/22 I 04/23), koji vodi Ministarstvo prostornog planiranja, urbanizma i državne imovine.</p>
15	OSNOVNI PODACI O PRIRODNIM KARAKTERISTIKAMA PODGORICE
	<p><u>Topografija prostora</u></p> <p>Podgorica se nalazi na sjevernom dijelu Zetske ravnice, u kontaktnoj zoni sa brdsko-planinskim zaleđem. Njen geografski lokalitet je određen sa 42⁰26^l sjeverne geografske širine i 19⁰ 16^l istočne geografske dužine. Područje u zahvatu DUP-a je na kotica 10-30 mnv, dok je prostor namjenjen za izgradnju na koti cca 14-27 mnv. Ova visinska razlika se prostire na površini od 373,34 ha, tako da je u najvećem dijelu ovo ravan teren pogodan za izgradnju.</p> <p><u>Inženjersko geološke karakteristike</u></p> <p>Geološku građu terena čine šljunkovij pjeskovi neravnomjernog granulometrijskog sastava i promjenljivog stepena vezivosti. Nekad su to posve nevezani sedimenti, a nekad pravi konglomerati, praktično nestišljivi, koji se drže u vertikalnim odsjecima i u podkapinama i svodovima. Navedene litološke strukture karakteriše dobra vodopropustljivost, a dubina izdani podzemne vode svuda je veća od 4 m od nivoa terena. Nosivost terena kreće se od 300-500 kN/m² za I kategoriju. Zbog neizrađenih nagiba čitav prostor terase spada u kategoriju stabilnih terena.</p> <p><u>Stepen seizmičkog intenziteta</u></p>

Sa makroseizmičkog stanovišta Podgorica se nalazi u okviru prostora sa vrlo izraženom seizmičkom aktivnošću. Prema seizmološkoj karti gradsko područje je obuhvaćeno sa 8^o MCS skale, kao maksimalnog intenziteta očekivanog zemljotresa za povratni period od 100 godina, sa vjerovatnoćom pojave 63%. Seizmički hazard za ovaj prostor odnosi se na dva karakteristična modela terena konglomeratisane terase, tj. za model C1 gdje je debljina sedimenata površinskog sloja (do podine) manja od 35 m, i model C₂ gdje je ta debljina veća od 35 m.

Dobijeni parametri su sljedeći:

koeficijent seizmičnosti Ks 0,079 - 0,090
 koeficijent dinamičnosti Kd 1,00 >Kd > 0,47
 ubrzanje tla Qmax(q) 0,288 - 0,360
 intenzitet u (MCS) 9^o MCS

Hidrološke karakteristike

Podzemna voda je niska i iznosi 16-20 m ispod nivoa terena.

Klimatske karakteristike

Urbano područje Podgorice karakteriše slabije modifikovan maritimni uticaj Jadranskog mora. Specifične mikroklimatske karakteristike su u području grada, gdje je znatno veći antropogeni uticaj industrije na aerozagadenje, kao i ukupne urbane morfologije na vazдушna strujanja, vlažnost, osunčanje, toplotno zračenje i dr.

Temperatura vazduha

U Podgorici je registrovana srednja godišnja temperatura od 15,5^o C. Prosječno najhladniji mjesec je januar sa 5^o C, a najtopliji jul sa 26,7^o C. Maritimni uticaj ogleda se u toplijoj jeseni od proljeća za 2,1^o C, sa blažim temperaturnim prelazima zime u ljeto, od ljeta u zimu. U toku vegetacionog perioda (april - septembar) prosječna temperatura vazduha iznosi 21,8^oC, dok se srednje dnevne temperature iznad 14^o C, javljaju od aprila do oktobra. Srednji vremenski period u kome je potrebno grijanje stambenih i radnih prostorija proteže se od 10 novembra do 30 marta, u ukupnom trajanju od 142 dana.

Vlažnost vazduha

Prosječna relativna vlažnost vazduha iznosi 65,6%, sa max od 77,2% u novembru i min od 49,4% u julu. Tokom vegetacionog perioda, prosječna relativna vlažnost vazduha je 56,7%.

Osunčanje, oblačnost i padavine

Srednja godišnja suma osunčanja iznosi 2.456 časova. Najsunčaniji mjesec je jul sa 344,1, a najkraće osunčanje ima decembar sa 93,0 časova. U vegetacionom periodu osunčanje traje 1.658 časova. Godišnji tok oblačnosti ima prosječnu vrijednost od 5,2 desetina pokrivenosti neba. Najveća oblačnost je u novembru 7,0, a najmanja u avgustu 2,8. Prosječna vrijednost oblačnosti u vegetacionom periodu je 4,3. Srednji prosjek padavina iznosi 1.692 mm godišnje, sa maksimumom od 248,4 mm, u decembru i minimumom od 42,0 mm, u julu. Padavinski režim oslikava neravnomjernost raspodjele po mjesecima, uz razvijanje ljetnjih lokalnih depresija sa nepogodama i pljuskovima. Vegetacioni period ima 499,1 mm padavina ili 20,6 % od srednje godišnje količine. Period javljanja sniježnih padavina traje od novembra do marta, sa prosječnim trajanjem od 5,4 dana, a snijeg se rijetko zadržava duže od jednog dana.

Pojave magle, grmljavine i grada

Prosječna godišnja čestina pojave magle iznosi 9 dana, sa ekstremima od 1 do 16 dana. Period javljanja magle traje od oktobra do juna, sa najčešćom pojavom u decembru i januaru (po 2,6 dana). Nepogode (grmljavine) javljaju se u toku godine prosječno 53,7 dana, sa maksimumom od 7,7 dana, u junu i minimumom od 1,9 dana, u januaru. Pojava grada registruje se u svega 0,9 dana prosječno godišnje, sa zabilježenim maksimumom od 4 dana.

Vjetrovi

Učestalost vjetrova i tišina izražena je u promilima, pri čemu je ukupan zbir vjetrova iz svih pravaca i tišina uzet kao 1000 ‰. Najveću učestalost javljanja ima sjeverni vjetar sa 227 ‰, a najmanju istočni sa 6 ‰. Sjeverni vjetar se najčešće javlja ljeti, a najrjeđe u proljeće. Tišine ukupno traju 380 ‰, sa najvećom učestalošću u decembru, a najmanjom u julu. Najveću srednju brzinu godišnje ima sjeveroistočni vjetar (6,2 m/sec), koji najveću vrijednost bilježi tokom zime (prosječno 8,9 m/sec). Maksimalna brzina vjetra od 34,8 m/sec. (125,3 km/čas i pritisak od 75,7 kg/m²) zabilježena je kod sjevernog vjetra. Jaki vjetrovi su najčešći u zimskom periodu sa prosječno 20,8 dana, a najrjeđi ljeti sa 10,8 dana. Tokom vegetacionog perioda jaki vjetrovi se javljaju prosječno 22,1 dan.

Ocjena sa aspekta prirodnih uslova


Sa aspekta prirodnih uslova, ovo područje ima niz povoljnosti za izgradnju i urbanizaciju. Ravan teren, nizak nivo podzemnih voda kao i dobra stabilnost terena su karakteristike koje idu u prilog gradnje. Klimatski uslovi su, kao i na cijeloj teritoriji grada, povoljni za gradnju tokom cijele godine. Pri izgradnji, odnosno planiranju objekata treba voditi računa o nepovoljnim uslovima vjetra, sunca i kiše.

16

URBANISTIČKI PARAMETRI ZA PROSTOR U ZAHVATU URBANISTIČKE PARCELE

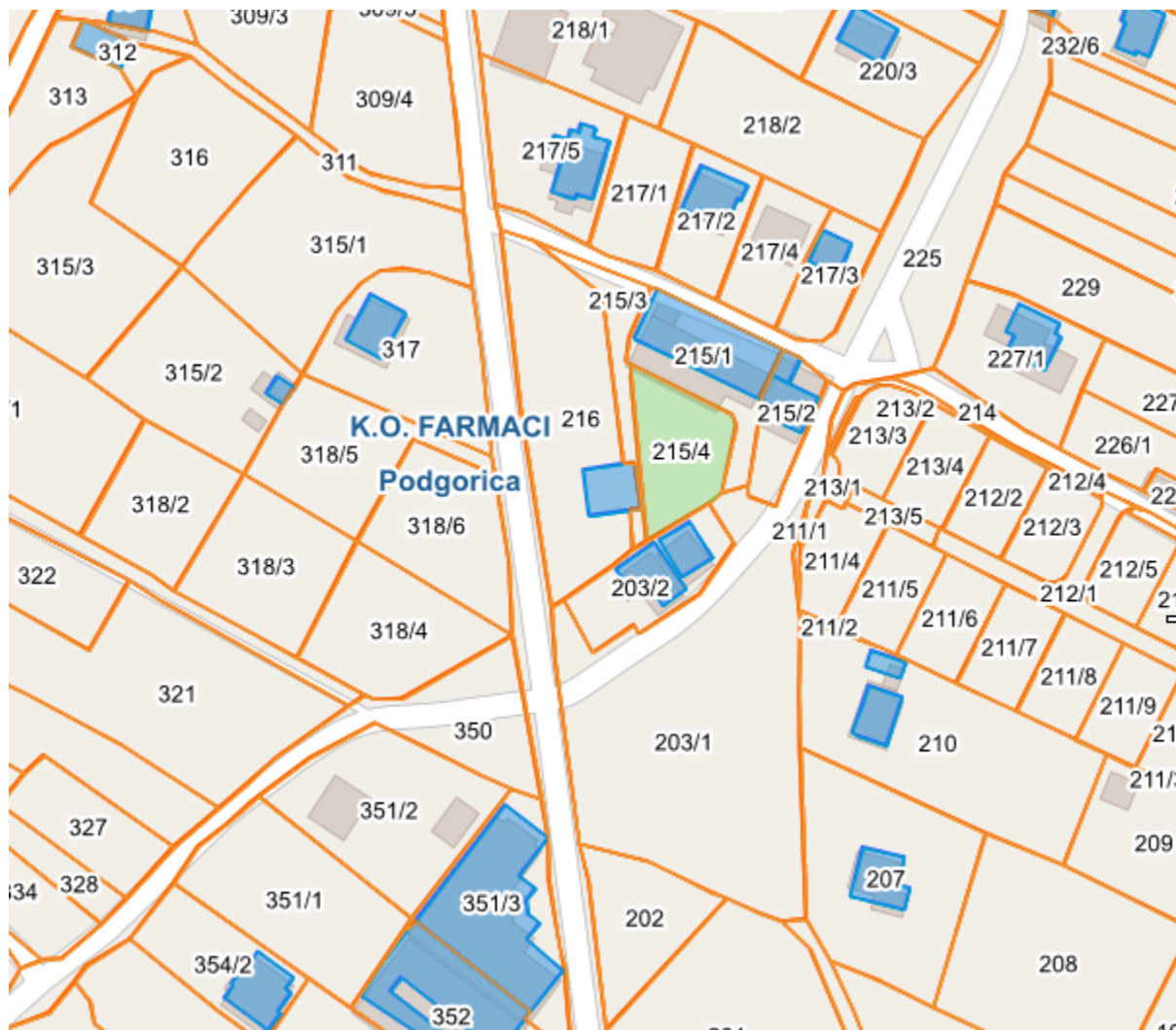
Oznaka parcele

Lokaciju objekta čini dio KP 215/4KO Donji Kokoti Projektom će se precizno odrediti lokacija UP u okviru namjene "naselja".

		Urbanistička parcela mora da izlazi na javni put. Ukoliko novoformirana parcela ne izlazi na javni put mora se formirati parcela prilaznog puta minimalne širine 4.5m.
	Površina parcele [m ²]	Površina KP 215/4KO Donji Kokoti, po listu nepokretnosti 521 je 600m ²
	Maksimalni planirani indeks zauzetosti	0,40
	Maksimalni planirani indeks izgrađenosti	0,75
	Maksimalna planirana bruto građevinska površina pod objektom [m ²]	/
	Maksimalna ukupna planirana bruto građevinska površina [m ²]	500
	Maksimalna spratnost objekta	S+P+1 (suteran prizemlje i sprat)
	Parametri za parkiranje/garažiranje vozila Smjernice za oblikovanje i materijalizaciju	Parkiranje rješavati u okviru parcele.
		U skladu sa prirodom planiranog objekta, prihvatljivost realizacije sa aspekta uticaja na životnu sredinu potrebno je sagledati i u skladu sa odredbama Zakona o procjeni uticaja na životnu sredinu ("Službeni list Crne Gore", br. 075/18).
17	<p>DOSTAVLJENO: Podnosiocu zahtjeva, u spise predmeta i arhivi.</p> <p><i>Shodno izmjeni i dopuni Uredbe o povjeravanju dijela poslova Ministarstva održivog razvoja i turizma jedinicama lokalne samouprave ("Službeni list Crne Gore", br. 087/18, 028/19, 075/19, 116/20, 076/21, 141/21, 151/22, 097/23, 012/24 i 73/24), a na osnovu člana 74. Zakona o planiranju prostora i izgradnji objekata („Službeni list CG”, br.64/17, 44/18, 63/18, 11/19, 82/20, 86/22 i 04/23) stav 9 i 10 izdati urbanističko-tehnički uslovi se dostavljaju nadležnom inspekcijском organu u roku od tri dana od dana izdavanja i objavljuju na internet stranici u roku od jednog dana od dana izdavanja.</i></p>	
18	OBRAĐIVAČ URBANISTIČKO-TEHNIČKIH USLOVA Arh.Rakčević Zorica, dipl.ing.	RUKOVODILAC ODJELJENJA Arh.Rakčević Zorica, dipl.ing. 
	PRILOZI	
	<ul style="list-style-type: none"> - Izvodi iz grafičkih priloga PUP-a Glavnog grada Podgorica. - Uslovi „Vodovod i kanalizacija” d.o.o. - List nepokretnosti br.521 - Kopija plana za KP 215/4KO Donji Kokoti 	

Crna Gora
Glavni Grad Podgorica
Sekretarijat za planiranje prostora i održivi razvoj

Broj: 08-332/24-1780
Podgorica, 06.11.2024.godine



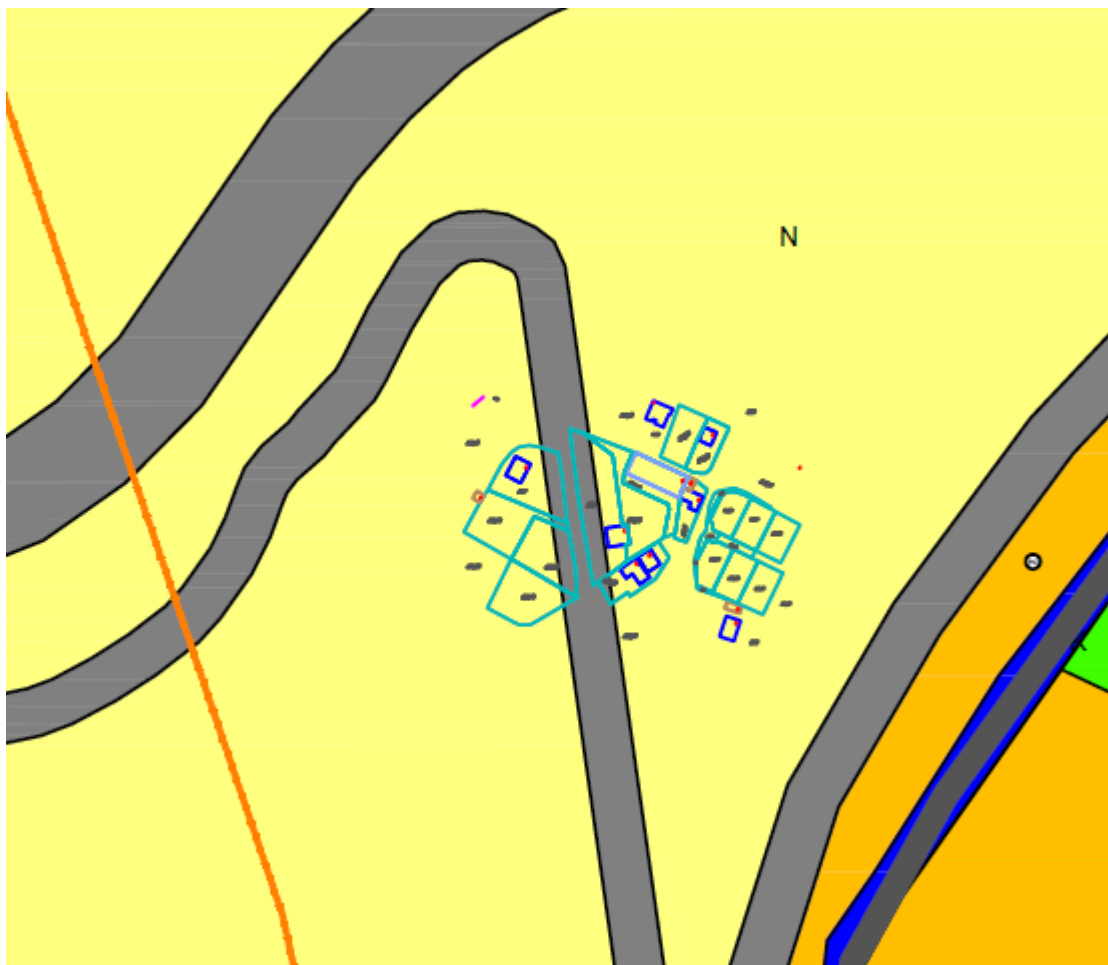
NAPOMENA:

Za izdavanje koordinata prelomnih tačaka granice katastarske parcele nadležna je Uprave za katastar i državnu imovinu - Područna jedinica Podgorica

GRAFIČKI PRILOG – Katastarsko geodetska podloga / Geoportal

Katastarska parcela broj 215/4KO Farmaci

1



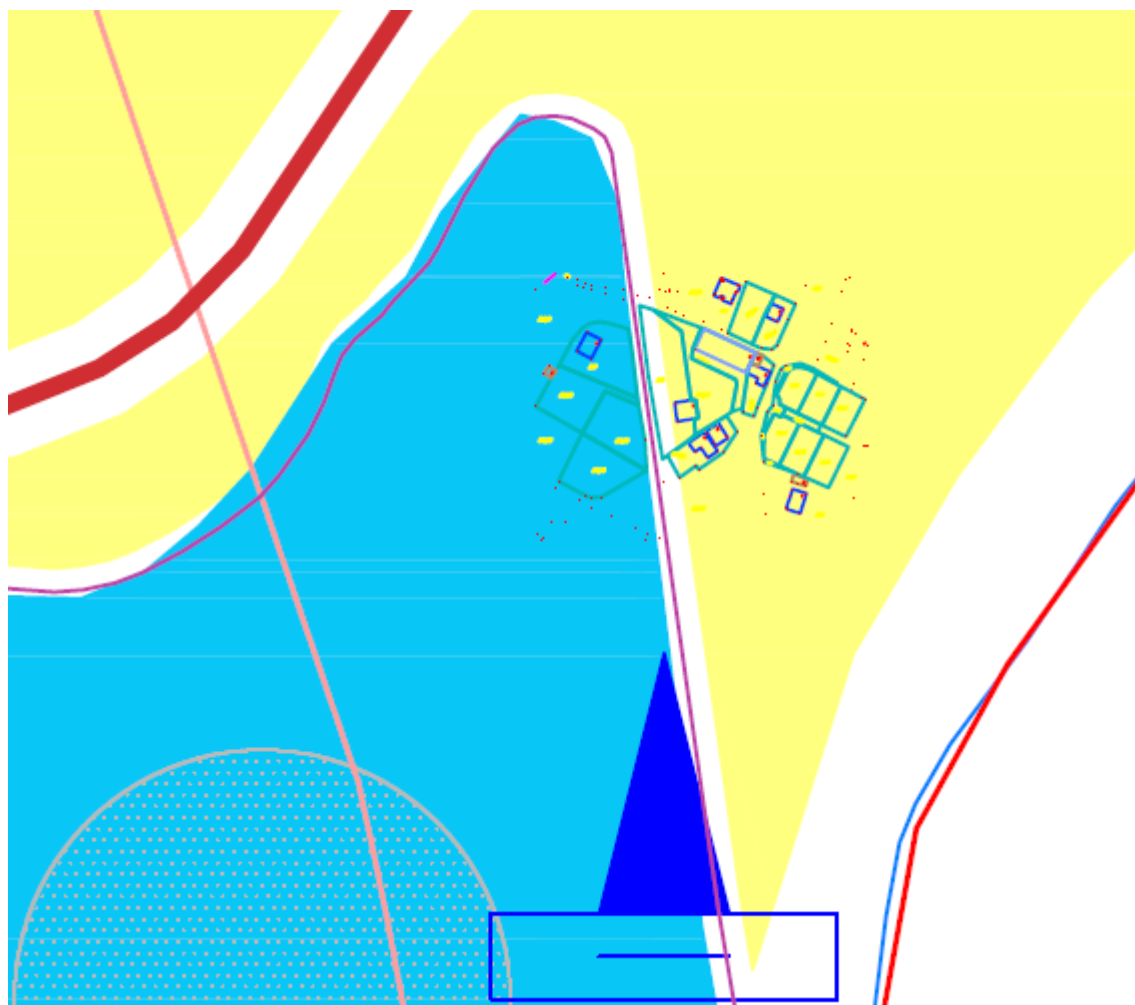
 Površine naselja

Prostornim urbanističkim planom Podgorice predviđeno je da se, skladu sa Zakonom o putevima (član 70), planiraju zaštitni pojasevi u kojima se ne mogu graditi objekti oko javnih puteva. Širina zaštitnog pojasa zavisi od kategorije javnog puta i vrste objekata, a definisana je zakonom.

GRAFIČKI PRILOG – Plan namjena površina opšte kategorije

Izvod iz PUP-a Glavnog grada Podgorica
Katastarska parcela broj 215/4KO Farmaci

2



Ulice u naseljima

Napomena: Predmetna lokacija se nalazi u području van PUP-om planiranih planova detaljne regulacije, i van zahvata koridora autoputa Bar – Boljare definisanog DPP-om Autoputa Bar - Boljare (»SI.list CG«, broj 64/08)

GRAFIČKI PRILOG

Smjernice i režimi za zaštitu životne sredine i i kulturne i prirodne baštine na području Glavnog grada

Izvod iz PUP-a Glavnog grada Podgorica
Katastarska parcela broj 215/4KO Farmaci

3



Crna Gora
Ministarstvo ekologije,
prostornog planiranja i urbanizma

Adresa: IV proleterske brigade broj 19
81000 Podgorica, Crna Gora
tel: +382 20 446 200
+382 20 446 339
fax: +382 20 446 215
www.mrt.gov.me

Broj: 08 -332/23 – 8070/2

ZAJEDNICA OPŠTINA
CRNE GORE
broj: 08-1225/23
Podgorica, 19.10.2023. godine
Podgorica 24.10.2023. god.

ZAJEDNICA OPŠTINA CRNE GORE
Mišela Manojlović, generalna sekretarka.

PODGORICA

Poštovana,

Aktom broj 03 -1195 /23 od 17.10.2023.godine, obratili ste se ovom ministarstvu zahtjevom za davanje smjernica za rad lokalnim samoupravama u odnosu na primjenu čl. 216 i 223 Zakona o planiranju prostora i izgradnji objekata („Službeni list CG“, br. 64/17, 44/18, 63/18, 82/20, 86/22 i 4/23), usled isteka roka za donošenje plana generalne regulacije Crne Gore.

Podsjećamo, s tim u vezi, da je odredbom člana 216 Zakona o planiranju prostora i izgradnji objekata propisano da će se plan generalne regulacije Crne Gore donijeti u roku od 72 mjeseca od dana stupanja na snagu ovog zakona, te da donošenjem plana generalne regulacije prestaju da važe svi državni i lokalni planski dokumenti u njegovom obuhvatu, osim Prostornog plana Crne Gore.

Štaviše, odredbom člana 223 stav.2 istog Zakona propisano je da će se propisi jedinice lokalne samouprave kojima se uređuju lokalni objekti od opšteg interesa primjenjivati do donošenja plana generalne regulacije Crne Gore, u dijelu koji se odnosi na Zakonom taksativno definisane objekte.


Povodom pitanja važenja planskih dokumenata, a imajući u vidu činjenicu da plan generalne regulacije Crne Gore nije donijet - upućujemo da se državni i lokalni planski dokumenti koji su evidentirani i objavljeni u Registru planskih dokumenata koje vodi Ministarstvo ekologije, prostornog planiranja i urbanizma primjenjuju, sve dok se u odgovarajućem postupku ne utvrdi da nijesu u saglasnosti sa Ustavom i zakonom, do kada će se smatrati važećim.

U istom kontekstu je i mišljenje ovog ministarstva u odnosu na primjenu propisa jedinica lokalne samouprave kojima se uređuju lokalni objekti od opšteg interesa – što znači da se ovi propisi i dalje primjenjuju.

MINISTARKA
Ana Novaković Djurović

Dostavljeno:

- Sekretarijatu za planiranja prostora i održivi razvoj Glavnog grada Podgorice
- Sekretarijatu za urbanizam i zaštitu životne sredine Opštine Danilovgrad
- Sekretarijatu za uređenje prostora Opštine Tivat



CRNA GORA

GLAVNI GRAD PODGORICA

Sekretarijat za planiranje prostora i održivi razvoj

Primijeno: 26. 11. 24				
Org. jed.	Jed. kas. znak	Redni broj	Prilog	Vrijednost
00	332	24	1780	18

Broj: UPI-02-041/24-7709/2

Podgorica, 26. 11. 2024
20

161239, 3001-1064/2024

DOO "Vodovod i kanalizacija" Podgorica postupajući po zahtjevu **Sekretarijata za planiranje prostora i održivi razvoj**, na osnovu člana 74 Zakona o planiranju prostora i izgradnji objekata (Službeni list CG broj 64/17), člana 19 Odluke o javnom vodosnabdijevanju na teritoriji Glavnog grada (Službeni list CG – opštinski propisi br. 027/15 i 034/16), člana 10 Odluke o prikupljanju, prečišćavanju i ispuštanju otpadnih voda na teritoriji Glavnog grada (Službeni list CG – opštinski propisi br. 027/15) i člana 5 Odluke o prikupljanju i ispuštanju atmosferskih voda na teritoriji Glavnog grada (Službeni list CG – opštinski propisi br. 027/15) izdaje

TEHNIČKE USLOVE PRIKLJUČENJA NA GRADSKI VODOVOD I KANALIZACIJU

Na osnovu zahtjeva Sekretarijata za planiranje prostora i održivi razvoj, koji je kod nas evidentiran pod brojem UPI-02-041/24-7709/1 od 08.11.2024. godine, za izdavanje tehničkih uslova priključenja na gradski vodovod i kanalizaciju **za objekat u okviru namjene „naselja“ na katastarskoj parceli 215/4 KO Farmaci, u zahvatu PUP-a Podgorice, u Podgorici, investitora Račić Stefana** (prema urbanističko-tehničkim uslovima 08-332/24-1780 od 06.11.2024. godine, izdatim od strane Sekretarijata za planiranje prostora i održivi razvoj), propisujemo sljedeće tehničke uslove priključenja na gradski vodovod i kanalizaciju. U prilogu dostavljamo situaciju sa ucrtanim postojećim hidrotehničkim instalacijama na predmetnoj lokaciji. Položaj prikazanih cjevovoda je ucrtan kao spoj osovina poklopaca šahtova, što ne odgovara stvarnom položaju cijevi, koji kod vodovoda može biti udaljen od osovine poklopca i par metara. Stvarni položaj mora se utvrditi uvidom u svaki šaht pojedinačno. Napominjemo da se u blizini lokacije može naići na priključne cjevovode za koje ovo Društvo ne posjeduje potrebne podatke o visinskom i horizontalnom položaju, jer prilikom izgradnje ovih cjevovoda nije urađen katastar instalacija, a na cjevovodu nijesu izvedeni vodovodni šahtovi, te u sadašnjem stanju nema mogućnosti da ih snimimo i ucrtamo njihov tačan položaj. U slučaju da priključne cijevi prolaze preko predmetne parcele, iste se moraju izmjestiti prije početka radova na objektu, a na osnovu zahtjeva investitora. Troškovi izmještanja padaju na teret investitora, a vodoinstalaterske radove izvodi isključivo d.o.o. "Vodovod i kanalizacija" Podgorica.

Katastarska parcela 215/4 evidentirana je kao zemljište uz privrednu zgradu. UTU-ima je na predmetnoj katastarskoj parceli planiran objekat maksimalne bruto građevinske površine 500m², spratnosti do S+P+1. Objekat je planiran na površini čija je namjena "naselja" i ima namjenu stanovanja sa mogućnošću organitovanja djelatnosti.

Za predmetno područje nije urađena planska dokumentacija – UP, DUP, LSL i sl, te nije poznata dinamika izgradnje hidrotehničkih instalacija na ovom području.

a) Vodovod:

Priključenje na vodovodnu mrežu se može ostvariti na postojećem cjevovodu PEVG DN63mm jugoistočno od predmetne parcele, u nekom od postojećih vodovodnih šahtova, ili izgradnjom novog, koji će služiti za priključenje predmetnog i susjednih objekata koji mu gravitiraju. Priključak voditi isključivo javnom površinom.

Bunarski sistem vodosnabdijevanja objekta, ukoliko postoji ili se planira, se ne smije povezivati sa gradskom vodovodnom mrežom.

U slučaju racionalne i tehnički logične potrošnje u vodovodnom sistemu biće obezbijeđen pritisak na mjestu priključenja oko 2,0bar.

Za registrovanje utroška vode cijelog objekta potrebno je predvidjeti ugradnju vodomjera odgovarajućih dimenzija u šahtu ispred objekta, ili šahtu na uličnom cjevovodu, posebno za stambeni, posebno za poslovni dio objekta, ukoliko se planira poslovanje. Pošto se radi o objektu stanovanja male gustine sa mogućnošću poslovanja, potrebno je u šahtu predvidjeti ugradnju vodomjera za mjerenje utroška vode svake stambene i poslovne jedinice posebno (a nikako u objektu i samim jedinicama). Ako se radi o kolektivnom stambenom objektu, onda su uslovi za ugradnju vodomjera drugačiji. Šaht treba da bude u posjedu vlasnika, 1 do 2m od ivice parcele gledajući iz pravca mjesta priključenja na ulični cjevovod. Minimalne dimenzije svijetlog otvora šahta za vodomjer su 1.2x1.2x1.2 m (u koji se mogu smjestiti maksimalno 3 mala vodomjera), obavezno sa drenažom, penjalicama i poklopcem tako postavljenim da se pri silazu u šaht ne gazi po vodomjerima. Projektom obavezno prikazati detalj vodomjernog šahta - vodoinstalaterski i građevinski, sa specifikacijom i pravim dimenzijama fazonskih komada i armatura da bi dokazali usvojene dimenzije, osnovu i presjek kao i njegovu lokaciju na situaciji.

Svi vodomjeri koji se ugrađuju moraju biti klase C, sa mesinganim, horizontalnim kućištem, impulsnim mehanizmom i radio modulom za daljinsko očitavanje, sa magnetnim ventilom prije i propusnim ventilom poslije vodomjera, koji su prilagođeni usvojenom programu i opremi "Vodovod i kanalizacija" d.o.o. Podgorica. Vodomjeri moraju biti sa horizontalnom osovinom, baždareni i moraju imati važeću plombu Metrološkog zavoda Crne Gore sa oznakom ME.

Vodoinstalaterske radove na izradi priključka, nabavci i ugradnji vodomjera izvodi **isključivo** "Vodovod i kanalizacija" d.o.o. Podgorica, po zahtjevu korisnika. U slučaju nepoštovanja navedenog, odnosno bespravnog priključenja na vodovodnu mrežu, vodovodni priključak će biti ukinut i preduzete odgovarajuće zakonske mjere.

Nakon sprovođenja postupka za dobijanje odobrenja za gradnju objekta i prijave gradnje nadležnom organu, potrebno je podnijeti zahtjev ovom društvu za dobijanje gradilišnog vodovodnog priključka, ako za to bude uslova. Investitor, odnosno izvođač radova je dužan da obezbijedi uredno očitavanje vodomjera za gradilište nadležnom licu društva. Ukoliko umjesto vlastitog gradilišnog priključka investitor za gradjenje koristi gradsku vodu preko svog ili tuđeg registrovanog vodomjera za domaćinstvo, ili na neki drugi način, ta potrošnja će se posebno obračunati i mora da se reguliše prije dobijanja trajnog priključka. Da bi se stekli uslovi za dobijanje trajnog priključka, potrebno je da investitor pribavi potvrdu da je objekat urađen prema revidovanoj projektnoj dokumentaciji, kao i potvrdu o izmirenim obavezama od Agencije za izgradnju i razvoj Podgorice d.o.o. i uz zahtjev za stalni priključak ih dostavi "Vodovod i kanalizacija" d.o.o. Podgorica.

b) Fekalna kanalizacija:

Gradski sistem kanalizacione mreže je separatan, tako da se ne dozvoljava upuštanje atmosferskih voda u fekalnu kanalizaciju i obrnuto.

Na predmetnoj lokaciji nema uslova za priključenje predmetnog objekta na gradsku fekalnu kanalizaciju. Kako nije poznata dinamika izgradnje fekalne kanalizacije, potrebno je predvidjeti alternativno rješenje odvođenja otpadnih voda iz objekta.

Nakon stvaranja uslova za priključenje objekta, potrebno je da se investitor ponovo javi zahtjevom za izdavanje novih uslova priključenja i saglasnosti za priključenje na fekalnu kanalizaciju. Ovi uslovi se odnose na postojeće stanje gradske infrastrukture, odnosno nepostojanje uslova za priključenje na gradsku fekalnu kanalizaciju. Oni ne podrazumijevaju buduće stanje, te ostaje obaveza investitora da pribavi nove uslove kad se stanje na terenu promijeni. Isto se odnosi i na atmosfersku kanalizaciju.

Na područjima gdje nije izgrađena javna kanalizacija, može se kao privremeno rješenje, vršiti izgradnja septičkih jama u individualnoj izgradnji. Septičke jame se grade bez ispusta i preliva sa vodonepropusnim dnom i zidovima. Izlaznu kanalizacionu cijev iz objekta i lokaciju septičke jame odrediti tako da se omogući što jednostavnije priključenje u buduću uličnu kanalizaciju.

S obzirom na opterećenost sistema gradske fekalne kanalizacije, nije preporučljivo gravitaciono priključenje podrumskih i suterenskih etaža objekata na fekalnu kanalizaciju. U slučaju da investitor priključi pomenute etaže na kolektor fekalne kanalizacije bez prepumpavanja, "Vodovod i kanalizacija" d.o.o. neće snositi nikakvu odgovornost od eventualnog izlivanja fekalnih voda u naprijed navedene etaže objekta.

Ukoliko su u okviru poslovnih sadržaja u objektu predviđeni kafici, restorani ili slični sadržaji, investitor je dužan izvršiti tretman otpadnih voda prije upuštanja istih u gradsku fekalnu kanalizaciju.

c) Atmosferska kanalizacija:

Projektom obuhvatiti rješenje odvođenja kišnih voda sa krova objekta, kao i cijele lokacije objekta. Za rješenje odvođenja predvidjeti izgradnju retenzionog bazena (upojni bunar ili rov) na lokaciji predmetne parcele. Dimenzije retenzionog bazena dokazati proračunom. Dimenzionisati ga za prihvatanje prvog poplavnog talasa 15-to minutne kiše intenziteta 264 l/s/ha. Kišne vode se ne smiju upuštati direktno u gradsku atmosfersku kanalizaciju, kada dođe do njene realizacije, nego prvo u retenzioni bazen, koji se preliva u gradsku atmosfersku kanalizaciju.

Takođe, napominjemo da postoji mogućnost da buduća atmosferska kanalizacija kapacitetom neće moći da primi vodu sa krovova i okolnog terena planiranih objekata. Atmosferska kanalizacija se ne projektuje na maksimalnu količinu padavina na određenom području za određeni povratni period, jer bi isto bilo neracionalno. S tim u vezi, ne možemo garantovati uredno odvođenje atmosferskih voda u slučaju dugotrajnih kiša velikog intenziteta, koje mogu izazvati plavljenje podruma i suterena objekta.

d) Tehnička opremljenost projekta hidrotehničkih instalacija

Projekat treba da sadrži sve tekstualne i grafičke priloge za glavni projekat u skladu sa Pravilnikom o načinu izrade i sadržini tehničke dokumentacije za gradjenje objekta (Službeni list CG broj 044/18). Projekat unutrašnjih instalacija vodovoda i kanalizacije treba izraditi u skladu s pravilima struke i odredbama važeće zakonske regulative, a mora obuhvatiti interne instalacije vodovoda i kanalizacije do priključenja na gradski ulični vodovod odnosno do javne ulične kanalizacije uključujući i same spojeve sa istim.

U predmjeru radova obavezno treba razdvojiti radove na unutrašnjoj vodovodnoj instalaciji, koje obavlja izvođač radova na objektu, od dijela vodovodnog priključka, koje izvodi "Vodovod i kanalizacija" d.o.o. Podgorica.

Projekat obavezno mora da sadrži preglednu situaciju u odgovarajućoj razmjeri, sa svim prikazanim elementima relevantnim za izbor projektnog rješenja. Svrha pregledne situacije na kojoj insistiramo kao obaveznom dijelu projekta, je da se može sagledati kako koncepcija kompletnog rješenja, tako i veza svih ostalih priloga datih projektom.


Napominjemo da je potrebno nakon obrade projektne dokumentacije u dijelu spoljnih i unutrašnjih instalacija, projekat dostaviti "Vodovod i kanalizacija" d.o.o. Podgorica na provjeru poštovanja uslova priključenja i davanja saglasnosti na projekat, kao i projekat uređenja terena i eventualno sprinklera ako je predviđen.

Ovi uslovi važe 6 (šest) mjeseci od dana izdavanja.

Prilog: Situacija R = 1:1000

Podgorica,
25.11.2024. godine

Izvršni direktor,
Aleksandar Nišavić, dipl.ecc.





CRNA GORA



UPRAVA ZA KATASTAR
I DRŽAVNU IMOVINU

PODRUČNA JEDINICA
PODGORICA

Broj: 101-919-60531/2024

Datum: 07.11.2024.

KO: FARMACI

Na osnovu člana 173 Zakona o državnom premjeru i katastru nepokretnosti ("Sl. list RCG" br. 29/07, "Sl. list CG" br. 73/10, 032/11, 040/11, 043/15, 037/17 i 17/18), postupajući po zahtjevu Sekretarijat za plan.pros. i razvoj 101-917/24-4353, , za potrebe izdaje se

LIST NEPOKRETNOSTI 521 - PREPIS

Podaci o parcelama									
Broj	Podbroj	Broj zgrade	Plan Skica	Datum upisa	Potes ili ulica i kućni broj	Način korišćenja Osnov sticanja	Bon. klasa	Površina m ²	Prihod
215	4		5 59/2	20/09/2024	FARMACI	Zemljište uz privrednu zgradu KUPOVINA		600	0.00
								600	0.00

Podaci o vlasniku ili nosiocu				
Matični broj - ID broj	Naziv nosioca prava - adresa i mjesto		Prava	Obim prava
	RAČIĆ MILOJICA MIHAILO		Susvojina	1/2
	RAČIĆ MILOJICA STEFAN		Susvojina	1/2

Ne postoje tereti i ograničenja.

Naplata takse je oslobođena na osnovu člana 17 Zakona o administrativnim taksama ("Sl.list CG, br. 18/19). Naplata naknade oslobođena je na osnovu člana 174 Zakona o državnom premjeru i katastru nepokretnosti ("Sl. list RCG" br. 29/07, "Sl. list CG" br. 73/10, 032/11, 040/11, 043/15, 037/17 i 17/18).



Ovlašćeno lice:

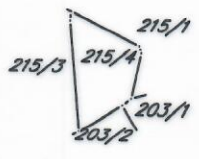
CRNA GORA
UPRAVA ZA NEKRETNINE
PODRUČNA JEDINICA: PODGORICA
Broj: 101-917/24-4353
Datum: 08.11.2024.



Katastarska opština: FARMACI
Broj lista nepokretnosti: 521
Broj plana: 5
Parcela: 215/4

KOPIJA PLANA

Razmjera 1: 2500



IZVOD IZ DIGITALNOG PLANA
Obradio:

[Handwritten signature]