

Sekretarijat za planiranje
prostora i održivi razvoj
Sektor za izgradnju i
legalizaciju objekata
Broj: 08-332/24- 1453
Podgorica, 04.10.2024. godine

DUP "Stambena zajednica VII-Stara Varoš"
Urbanistička parcela UP 55

Sekretarijat za planiranje prostora i održivi razvoj, na osnovu Zakona o planiranju prostora i izgradnji objekata ("Sl.list CG" br.64/17, 80/20 i 86/22), Uredbe o povjeravanju dijela poslova Ministarstva održivog razvoja i turizma jedinicama lokalne samouprave ("Službeni list Crne Gore" br.073/24 od 31.07.2024.godine), akta Ministarstva ekologije, prostornog planiranja i urbanizma broj 08-332/23-8070/2 od 19.10. 2023.godine, po zahtjevu „METRO INVEST“ d.o.o. iz Podgorice, izdaje:

URBANISTIČKO-TEHNIČKE USLOVE za izradu tehničke dokumentacije za izgradnju objekta

URBANISTIČKA PARCELA:

Detaljni urbanistički plan: **Detaljni urbanistički plan »Stambena zajednica VII-Stara Varoš« u Podgorici** (usvojen Odlukom SO Podgorica broj 01- 030/16 - 1642 od 23.12.2016. godine).
Urbanistička parcela: **UP 55**

POSTOJEĆE STANJE:

Na grafičkim priložima plana na urbanističkoj parceli UP 55, kao i u listu nepokretnosti na katastarskoj parceli 4961/1 KO:Podgorica III, nema izgrađenih objekata.
Prema listu nepokretnosti 8594-prepis, katastarska parcela 4961/1 KO:Podgorica III, livada 3.klase, površine 490m², je u svojini „METRO INVEST“ d.o.o. iz Podgorice, bez tereta i ograničenja.

PLANIRANO STANJE:

Urbanistička parcela UP 55 definisana je koordinatnim tačkama na grafičkom prilogu "Parcelacija i regulacija" koja čini sastavni dio ovih uslova i površine je 490,58m², prema analitičkim podacima plana.

Građevinske linije definisane su koordinatnim tačkama na grafičkom prilogu "Parcelacija i regulacija".
Građevinska linija za nove objekte je linija do koje je dozvoljena gradnja i unutar koje se objekat razvija i oblikuje.

Građevinska linija dogradnje prema susjednim parcelama je na min. 2,0m ili na manjem odstojanju uz prethodnu saglasnost susjeda.

Urbanističko-tehnički uslovi:

POVRŠINE ZA STANOVANJE - stanovanje male gustine

UP22, UP23, UP29, UP36, UP37, UP47, UP48, UP49 i UP55

U zoni Izmjena i dopuna DUP-a, po planiranim intervencijama predviđena je izgradnja objekata uz ispunjavanje propisanih uslova.

- Maksimalna BGP pod objektom i BGP objekta data je u tabeli.
- Građevinske linije GL1 date u grafičkom prilogu definisane su u odnosu na javne površine.
- Građevinska linija podzemne etaže koja je u funkciji garažiranja može biti do 1,0m od granice urbanističke parcele.
- Građevinska linija prema susjednoj urbanističkoj parceli je na min 2,00m, izuzetno ovo odstojanje može biti i manje uz saglasnost susjeda.
- Površina podrumске i suterenske etaže ne ulazi u obračun BGP u slučaju kada je namjena garažiranje, servisni prostori neophodni za funkcionisanje podzemne garaže i tehnički sistemi objekta.
- Namjena objekta je za stanovanje sa mogućnošću korišćenja prizemlja i suterena za poslovanje.
- Dozvoljena je izgradnja prizemnih pomoćnih objekata s tim da ukupna BRGP glavnog i pomoćnog objekta ne prekoračuju parametre zadate ovim Planom.
- Spratnost objekta data je u grafičkom dijelu i tabelarnom prikazu Plana.
- Parkiranje obezbijediti u okviru objekta ili na otvorenom parking prostoru u okviru parcele.

Formiranje otvora na objektu prema susjednim parcelama moguće je pod uslovom da je udaljenost objekta od granice parcele minimum **2,0** m. Izuzetno je moguće formiranje otvora na objektu u slučaju manjeg odstojanja od granice parcele uz prethodnu saglasnost susjeda i u slučajevima kada je granica urbanističke parcele uz pješačku stazu.

Krovove raditi kose, dvovodne ili viševodne a daje se mogućnost projektovanja ravnog krova.

Ogradu postaviti po granici urbanističke parcele.

ANALITIČKI PODACI

POSTOJEĆE STANJE

Br. urbanističke parcele	Površina UP (m ²)	BR. OBJEKTA	POVRŠINA PRIZEMLJA (m ²) Glavni objekat	POVRŠINA PRIZEMLJA (m ²) Pomoćni objekat	POVRŠINA PRIZEMLJA (m ²) Ukupno	INDEKS ZAUZETO STI	BRGP POVRŠIN A (m ²) Glavni objekat	BRGP POVRŠIN A (m ²) Pomoćni objekat	BRGP POVRŠIN A (m ²) Ukupno	INDEKS IZGRAĐ ENOSTI	POSTOJEĆE SPRAT
UP 55	490,58				0,00	0,00			0,00	0,00	/

PLANIRANO STANJE

Max površina prizemlja (m ²)	Max BRGP površina (m ²)	Max indeks zauz.	Max indeks izgrađ.	Max spratnost	NAMJENA
220,76	441,52	0,45	0,90	P+2	POVRŠINE ZA STANOVANJE MALE GUSTINE

Ukoliko podrumске i suterenske etaže, služe za obezbjeđenje potrebnog kapaciteta mirujućeg saobraćaja i kao takve rasterećuju javne površine istih sadržaja, ne računaju se u bruto razvijenu građevinsku površinu po kojoj se obračunava indeks izgrađenosti.

OBLIKOVANJE PROSTORA I MATERIJALIZACIJA

Rješavanjem zahtjeva korisnika za gradnjom novih ili intervencijama na postojećim objektima, uz striktnu kontrolu tehničke dokumentacije i realizacije, dopriniće se unapređenju arhitektonskih i likovnih vrijednosti samih objekata, a samim tim i ukupne slike naselja i grada.

Arhitektonske volumene objekata potrebno je pažljivo projektovati sa ciljem dobijanja homogene slike naselja i grada.

Visine objekata su date na grafičkim priložima kao spratnost objekata uz pretpostavljen disciplinovan odnos korisnika, naročito kod novoplanirane gradnje, vodeći računa o susjednim objektima i opštoj slici naselja i grada.

Fasade objekata kao i krovne pokrivače predvidjeti od kvalitetnog i trajnog materijala i kvalitetno ugraditi.

Za sve stambene i poslovne objekte se planiraju krovovi po izboru projektanta, a u skladu sa postojećom arhitekturom i kulturnim nasljeđem.

Enterijeri poslovnih prostora moraju biti u odgovarajućem odnosu sa objektom u kome se nalaze.

Urbana oprema mora biti projektovana, birana i koordinirana u okviru pretežne namjene datog prostora.

Ozelenjavanje vršiti autohtonim vrstama u skladu sa preporukama u prilogu pejzažne arhitekture. Postojeće zelenilo maksimalno sačuvati i oplemeniti.

Rasvjetu prostora kolskih i pješačkih komunikacija treba izvesti pažljivo odabranim rasvjetnim tijelima, sa dovoljnim osvjetljajem za potrebe normalne funkcije prostora.

Svi priključci telefonske i električne mreže će se raditi podzemno.

Sve priključke raditi prema UTU-ma iz plana i uslovima priključenja dobijenim od nadležnih Javnih preduzeća.

Svi objekti moraju biti izgrađeni prema važećim propisima za građenje u seizmičkim područjima.

Zelenilo individualnih stambenih objekata:

Podrazumjeva uređenje slobodnih površina oko objekta u zavisnosti od orijentacije kuće i njenog položaja na parceli. Ako objekat ima prednje i zadnje dvorište, onda prednji dio orijentisan ka ulici treba da prate elementi popločanja, nadkrivena pergola i cvijetne površine. U zadnjem dvorištu se mogu formirati voćnaci, povrtnjaci i sl.

Smjernice za ozelenjavanje:

- kompoziciju vrta stilski uskladiti sa arhitekturom objekta;
- pri odabiru vrsta voditi računa o uslovima sredine, dimenzijama, boji, oblicima;

- Naročito je važan izgled zelene površine oko ulaza u objekat i prilaznih površina. Na tim površinama predvidjeti visoko dekorativne reprezentativne vrste. Ozelenjavanje se sprovodi primjenom autohtonih i odgovarajućih alohtonih vrsta, sa posebnom pažnjom na uređenje prilaza, isticanje reklamnih i informacionih tabli, uz ostale elemente kao što su klupe, korpe za otpatke i adekvatno osvetljenje.
- Potrebno je napraviti adekvatan izbor vrsta i voditi računa o svim kompozicionim elementima. Predložene vrste moraju biti dekorativne kako zbog boje i oblika cvjetova i plodova tako i zbog oblika krošnje drveća. Kombinacijom lišćarskih, zimzelenih i četinarskih vrsta drveća dobija se pozitivan efekat zelenila u svim godišnjim dobima, koristiti visokokvalitetne trave, jednogodišnje cvijeće, perene, dekorativne zbusne vrste.
- Kod ove kategorije zelenila optimalna visina i obim za projektovanje sadnog materijala je minimalna visina sadnica 2.5-3 m, a obim stabla na visini od 1m minimalno 10-15cm.
- Popločanje u okviru parcela ove namjene je veoma bitno i treba mu posvetiti posebnu pažnju.

UREĐENJE TERENA:

Sastavni dio projektne dokumentacije je i projekat uređenja terena za pripadajuću lokaciju. Istim će se definisati svi potrebni sadržaji koji obuhvataju: unutrašnje saobraćajne površine, hortikulturno uređenje sa urbanom opremom i mobilijarom.

Lokaciju nivelisati tako da se pristupnom saobraćajnicom i susjednim parcelama predstavlja prostornu cjelinu, uz uslova da projektovani nagibi riješe pitanje odvodnjavanja površinskih voda prema ulici.

Obradom površina partera izvršiti njegovu diferencijaciju po nemjeni, uz primjenu trajnih, savremenih materijala, i obezbijediti jedinstvo sa prostornim cjelinama objekata u zoni.

U okviru lokacija projektovati rasvjetu u skladu sa propisima.

Faze realizacije

Planom se ne predviđaju veliki, globalni radovi i striktna etapnost realizacije, ali kao važan preduslov za realizaciju planskih rješenja datih ovim planskim dokumentom je izgradnja planirane saobraćajne i tehničke infrastrukture. Preporuka je da se realizacija istih, kao I faza, ukoliko je to moguće, realizuje jedinstveno za čitav prostor zahvata.

Smatra se da je, kad su u pitanju individualni objekti, pitanje faznosti suvišno, jer se radi o pojedinačnim investitorima koji na postojećoj ili nešto izmijenjenoj parcelaciji mogu, saglasno uslovima i u zavisnosti od mogućnosti, da se ponašaju po pravilima ovoga Plana. Rekonstrukcije, dogradnje i proširenja sadržaja postojećih objekata takođe su stvar uglavnom individualnih mogućnosti.

OSTALI USLOVI:

1. Potreba izrade geoloških podloga, vršenja geoloških istraživanja, preporuka za smanjenje uticaja i zaštitu od zemljotresa

Prije izrade tehničke dokumentacije investitor je obavezan da, u skladu sa čl.5 Zakona o geološkim istraživanjima (Sl.list RCG broj 28/93,27/94,42/94,26/07 i 28/11) izraditi Revidovani projekat osnovnih geoloških istraživanja tla za predmetnu lokaciju, u cilju utvrđivanja geoloških uslova za projektovanje objekata. Geološka istraživanja, izradu projekta i reviziju vrše privredna društva, odnosno druga pravna lica koja imaju licencu.

Garaže moraju ispunjavati uslove propisane Pravilnikom o tehničkim zahtjevima za zaštitu garaža za putničke automobile od požara i eksplozije (Sl.list CG broj 09/12).

Elaboratom zaštite na radu, predvidjeti mjere zaštite na radu za objekte koji imaju jedan ili više poslovnih prostora kao i za rušenje postojećeg objekta bilo koje namjene, shodno članu 9 Zakona o zaštiti i zdravlju na radu(Sl.list CG broj 34/14). Pri izgradnji objekata poslodavac koji izvodi radove dužan je da izradi Elaborat o uređenju gradilišta u skladu sa Pravilnikom o sadržaju Elaborata o uređenju gradilišta(Sl.list CG broj 04/99).

Aktivnosti od interesa za odbranu sprovoditi na osnovu Zakona o odbrani (Sl.list RCG broj 47/2007) i podzakonskih akata koja proizlaze iz ovog zakona.

5. Uslovi i mjere zaštite nepokretnih objekata upisanih u registar kulturnih dobara Crne Gore i njihove zaštićene okoline

U okviru predmetne lokacije, nema objekata koji su u popisu registrovanih spomenika kulture.

U slučaju kada se u okviru predmetne lokacije nalazi ili je u neposrednoj blizini registrovani spomenik kulture, prema kome se treba upravljati shodno Zakonu o zaštiti kulturnih dobara (Sl.list CG broj 49/10 i 40/11,44/17), ovaj Sekretarijat po službenoj dužnosti pribavlja konzervatorske uslove u skladu sa članom 102 navedenog zakona.

Konzervatorski uslovi čine osnov za izradu konzervatorskog projekta u skladu sa članom 103 istog zakona.Na konzervatorski projekat se pribavlja saglasnost Uprave za zaštitu kulturnih dobara Crne Gore.

6. INFRASTRUKTURA

Uslovi za priključenje objekata na infrastrukturu prikazani su na izvodima iz DUP-a: hidrotehničke instalacije, elektrotehničke instalacije i telekomunikacije.

Prilikom projektovanja, obaveza projektanta je da poštuje tehničke preporuke EPCG koje su dostupne na sajtu www.epcg.me i propise koji se odnose na zaštitu i izgradnju elektronske komunikacione infrastrukture i elektronskih komunikacionih mreža, odnosno Zakona o elektronskim komunikacijama (Sl.list CG br.40/13,56/13,2/17 i 49/19) i ostalih propisa koji su doneseni na osnovu njega, akoji se nalaze na sajtu www.ekip.me/regulativa/.

Podaci o postojećem stanju elektronske komunikacione infrastrukture nalaze se na sajtu <http://ekinfrastruktura.ekip.me/ekip.me>.

Za pristupanje georeferencionoj bazi podataka elektronske komunikacione infrastrukture moguće je putem otvaranja korisničkog naloga na web portalu Agencije za telekomunikacije i poštansku djelatnost <http://ekinfrastruktura.ekip.me/ekip/login.jsp>.

Vodovodne,kanalizacione,elektro i tk instalacije u objektu i izvan njega projektovati u skladu sa važećim propisima i standardima, a priključenje objekta na naseljske infrastrukturne sisteme projektovati prema uslovima dobijenim od nadležnih javnih preduzeća i tretirati ih kroz idejna rješenja urbanističke parcele.

U slučaju kada je za predmetnu parcelu planom predviđen prilaz sa lokalnog,regionalnog ili magistralnog puta, potrebno je obezbijediti tehničke uslove od Sekretarijata za saobraćaj i komunalne djelatnosti Glavog grada Podgorica ili Direkcije za saobraćaj, shodno članu 16 Zakona o putevima(Sl.list RCG br.42/04).

Sastavni dio ovih urbanističko-tehničkih uslova su posebni uslovi za izradu projektne dokumentacije izdati od nadležne organizacije Vodovod i kanalizacija d.o.o. Podgorica.

7. Priključenje objekta na javnu saobraćajnu mrežu obezbijediti prema uslovima datim u grafičkom prilogu „Saobraćaj“ ovih uslova, u skladu sa propisima.

U zoni zahvata plana parkiranje za novoplanirane objekte kao i objekte koji se rekonstruišu, treba rješavati u okviru sopstvene urbanističke parcele, shodno normativima:

Namjena objekta	Broj parking mjesta
Planirano stanovanje	1,1 PM / stanu
Poslovanje i administracija	1PM na 50m ²

Za objekte koji se rekonstruišu tako da se ne mijenja broj stambenih jedinica i ne povećava površina za poslovanje, parkiranje se rješava na način kako je rješeno i u postojećem stanju u okviru urbanističke parcele.

Kolski prilaz i parking prostor treba da čini sastavni dio Glavnog projekta.

8. Uslovi za racionalno korišćenje energije

Shodno Zakonu o energetskej efikasnosti (Sl.list CG broj 29/10) i Pravilniku o minimalnim zahtjevima energetske efikasnosti zgrada (Sl.list CG broj 75/15) projektovanjem i izgradnjom objekata treba postići smanjenje gubitaka toplote iz objekata, poboljšanja toplotne izolacije spoljnih elemenata, povećanje toplotne efikasnosti pravilnom orijentacijom objekata i korišćenjem sunčeve energije, korišćenje obnovljivih izvora energije, te povećanja energetske efikasnosti sistema grijanja.

Sadržaj Elaborata energetske efikasnosti objekta propisan je Pravilnikom o sadržaju elaborata energetske efikasnosti zgrada.

Pri izgradnji objekata koristiti savremene termoizolacione materijale, kako bi se smanjila potrošnja toplotne energije.

Iskoristiti toplotne dobitke od sunca i zaštititi se od pretjeranog osunčanja i koristiti održive sisteme protiv pretjerane insolacije-zasjena pergolama, zelenilom i slično, kako bi se smanjila potrošnja energije za vještačku klimatizaciju. Drveredima i gustim zasadima smanjiti uticaj vjetra i obezbijediti neophodnu sjenku u ljetnim mjesecima. Nisko energetske tehnologije za grijanje i hlađenje se trebaju koristiti gdje god je to moguće. Pri proračunu koeficijentata prolaza toplote objekata uzeti vrijednost za 30-25% niže od maksimalno dozvoljenih vrijednosti dozvoljenih za ovu klimatsku zonu.

Sunčani kolektori treba da budu estetsko-arhitektonski oblikovani i ukomponovani na najmanje uočljivim mjestima na objektu.

UI cilju stimulanja izgradnje energetski efikasnih objekata koji koriste solarnu energiju, Glavni grad Podgorica je Odlukom o naknadi za komunalno opremanje građevinskog zemljišta (Sl.list CG-opštinski propisi broj 039/20 od 06.11.2020) predvidio da se u skladu sa revidovanim glavnim projektom solarnog sistema, naknada umanjuje za 100€ po m² ugrađenog solarnog panela, a najviše do 50% obračunate naknade.

Za potrebe proračuna koristiti podatke Hidrometeorološkog zavoda o klimatskim i hidrološkim karakteristikama zone u Glavnom gradu Podgorica.

9. Uslovi za odvoženje čvrstog otpada

Korisnici objekata dužni su da sakupljaju otpad na selektivan način i odlažu isti na određene lokacije u skladu sa opštinskim Planom upravljanja komunalnim i neopasnim građevinskim otpadom u Glavnom gradu Podgorica za period 2016-2020.g.

Za objekte veće od 1000m² ili sa 4 i više nadzemnih etaža, shodno članu 7 navedenog zakona, izraditi Revidovani projekat geoloških istraživanja tla za predmetnu lokaciju i Revidovani elaborat o rezultatima izvršenih geoloških istraživanja, kojima se detaljno određuju inženjersko-geodetske, hidrogeološke i geomehaničke karakteristike temeljnog tla, geomehaničke i seizmološke karakteristike terena i prikaz i ocjena rezultata istraživanja sa obradom dobijenih podataka i zaključkom o uslovima i načinu fundiranja objekta.

Pri projektovanju objekata preporučuje se korišćenje propisa EUROCODES, naročito EUROCODE 8-projektni propis za zemljotresnu otpornost konstrukcije. Takođe se preporučuje zadržavanje postojećeg drveća i druge vegetacije na građevinskim parcelama gdje god je to moguće, jer povoljno utiče na očuvanje stabilnosti terena.

U slučaju da je nagib terena $\beta > 20^\circ$ ako je dubina iskopa veća od $H > 3m$, ako je rastojanje do susjednog objekta manje od 2visine iskopa, ako su sleganja veća od 5cm ili ako su prisutne podzemne vode, neophodno je uraditi projekat zaštite temeljne jame.

2. Uslovi i mjere za zaštitu životne sredine

Za turističke objekte površine veće od 1000m², stambeno-poslovne objekte koji imaju više od 1000m² poslovnog prostora i garaže sa više od 200 parking mjesta, shodno Zakonu o procjeni uticaja na životnu sredinu (Sl.list CG br.75/18) i Uredbi o projektima za koje se vrši procjena uticaja na životnu sredinu (Sl.list CG br.20/07) neophodna je izrada Elaborata o procjeni uticaja na životnu sredinu. Shodno navedenom zakonu i uredbi, potrebno je podnijeti zahtjev za procjenu potrebe izrade Elaborata o procjeni uticaja na životnu sredinu. Za objekte za koje nije propisana obaveza izrade procjene uticaja na životnu sredinu, potrebno je u projektnoj dokumentaciji predvidjeti mjere zaštite od buke u skladu sa članom 19 Zakona o zaštiti od buke u životnoj sredini (Sl.list CG br.28/11) i Pravilniku o zvučnoj zaštiti zgrada (Sl.list CG br.50/16).

Ukoliko se prilikom iskopa terena za izgradnju saobraćajnica i objekata naiđe na eventualne paleontološke ili mineraloške nalaze, koji predstavljaju geonaslijeđe, obavezno je prekinuti radove, obavjestiti Agenciju, kako bi njihovi stručnjaci prikupili nalaze, odnosno izvršili neophodna istraživanja.

3. Uslovi za nesmetano kretanje invalidnih lica

Potrebno je omogućiti pristup licima smanjene pokretljivosti i licima sa invaliditetom u sve objekte koji svojom funkcijom podrazumijevaju prisustvo građana. Kroz objekte gdje je omogućen rad licima sa invaliditetom neophodno je obezbijediti uslove za njihovo nesmetano kretanje, rad i boravak, u skladu sa važećim Pravilnikom o bližim uslovima i načinu prilagođavanja objekata za pristup i kretanje lica smanjene pokretljivosti i lica sa invaliditetom (Sl.list CG br.43/13 i 44/15).

Obavezna primjena elemenata pristupačnosti, propisana članom 46 Pravilnika, predviđa: za stambene objekte je iz člana 17,18,23 i 40, a za stambeno-poslovne iz člana 17,18 i 23 plus dio objekta poslovne namjene mora sadržati elemente pristupačnosti u zavisnosti od namjene poslovnog prostora, a za hotele elemente pristupačnosti iz člana 17,18,20,23,36 i 40.

4. Uslovi za zaštitu od elementarnih nepogoda i tehničko-tehnoloških i drugih nesreća

U cilju zaštite od elementarnih nepogoda postupati u skladu sa Zakonom o zaštiti i spasavanju (Sl.list CG broj 13/07,05/08,86/09 i 32/11) i Pravilnikom o mjerama zaštite od elementarnih nepogoda (Sl.list CG broj 79/04).

Projektnom dokumentacijom potrebno je predvidjeti propisane mjere zaštite od požara za objekte sa 4 i više etaža i objekte za javnu upotrebu površine preko 400m² (hoteli, pansioni, sportske hale, tržni centri i sl.) shodno članu 85,86,87,88 i 89 navedenog zakona.

10. Za privremene ili stalne objekte ili djelove objekta, van zone ograničenja prepreka aerodroma, čija je visina veća od 45m, potrebno je od Agencije za civilno vazduhoplovstvo Crne Gore dobiti saglasnost za izgradnju i postavljanje, kao i uslove i označavanje i održavanje.

11. Uslovi za izgradnju i postavljanje pomoćnih objekata. U skladu sa članom 223 važećeg zakona, propisi jedinice lokalne samouprave, kojima se uređuju pomoćni objekti, primjenjivaće se do donošenja Plana generalne regulacije Crne Gore.

Postupak pribavljanja odobrenja za postavljanje ili građenje pomoćnih objekata uređen je Odlukom o postavljanju, odnosno građenju i uklanjanju pomoćnih objekata (Sl.list CG-opštinski propisi br. 011/14 od 08.04.2014, 034/16 od 01.08.2016, 039/20 od 06.11.2020).

12. MOGUĆNOST FAZNE IZGRADNJE

Na osnovu Zakona o planiranju prostora i izgradnji objekata i člana 76 kroz izradu idejnog rješenja može se odrediti faznost gradnje (tehničko-tehnološka i funkcionalna cjelina) objekata. Dozvoljena je fazna izgradnja, tako da konačno izgrađeni objekat ne prelazi maksimalne propisane površine pod objektom i spratnost, a ove vrijednosti mogu biti i manje.

Na osnovu UT uslova, kod urbanističkih parcela na kojima je planom predviđena izgradnja više objekata, potrebno je uraditi revidovano idejno rješenje kompletne urbanističke parcele ili više susjednih urbanističkih parcela (ČL.76 važećeg zakona). Idejnim rješenjem se utvrđuje generalna koncepcija za izgradnju objekata, a naročito: uklapanje objekta u prostor, položaj objekta u okviru parcele i prema susjednim objektima.

Članom 237 važećeg zakona, je predviđeno da se do donošenja Plana generalne regulacije Crne Gore može graditi na dijelu urbanističke parcele, ako nedostajući dio urbanističke parcele ne utiče na funkcionalnost i pristup objektu i uz uslov da se urbanistički parametri utvrđeni planom za urbanističku parcelu umanje za nedostajući dio urbanističke parcele.

Kroz izradu Idejnog rješenja urbanističke parcele dokazati ispunjenost uslova propisanih članom 237 Zakona o planiranju i izgradnji objekata, i da li se na bilo koji način ugrožava valorizacija preostalog dijela urbanističke parcele.

13. NAPOMENA

Tačni podaci o katastarskim parcelama koje čine urbanističku parcelu utvrdiće se kroz izradu Elaborata parcelacije po planskom dokumentu. Elaborat izrađuje ovlašćena geodetska organizacija i mora biti ovjeren od strane Uprave za katastar i državnu imovinu PJ Podgorica.

Na osnovu Zakona o planiranju prostora i izgradnji objekata i člana 76 kroz izradu idejnog rješenja može se odrediti faznost gradnje (tehničko-tehnološka i funkcionalna cjelina) objekata. Dozvoljena je fazna izgradnja, tako da konačno izgrađeni objekat ne prelazi maksimalne propisane površine pod objektom i spratnost, a ove vrijednosti mogu biti i manje.

Na osnovu UT uslova, kod urbanističkih parcela na kojima je planom predviđena izgradnja više objekata, potrebno je uraditi revidovano idejno rješenje kompletne urbanističke parcele ili više susjednih urbanističkih parcela (ČL.76 važećeg zakona). Idejnim rješenjem se utvrđuje generalna

- predvrt urediti reprezentativno u okviru kojeg razmotriti rješenje formiranja parkinga;
- razdvajanje parcela i izolaciju od saobraćajne buke riješiti podizanjem žive ograde;
- za zasjenu koristiti pergolu sa dekorativnim puzavicama.

U zonama sa kućama za individualno stanovanje, prostor između regulacione i građevinske linije treba da bude slobodan i ozelenjen. Za ograđivanje se preporučuje živa ograda, naročito u ulicama koje zbog širine nemaju drvored.

Tamo gdje su objekti postavljeni na regulacionu liniju, na zelenim površinama ispred objekta, na prostoru prema ulici, mogu se saditi vrste iz kategorije niskog ili srednjevisokog drveća.

Tamo gdje su objekti uglavnom proizvoljno povučeni od ulične linije, dobro organizovanim zelenim površinama sa živim ogradama, ulicama se može dati nov, karakterističan izgled. Ulice mogu da bude prepoznatljive i po određenoj vrsti drveća, šiblja, puzavica ili cvetnica.

Svojim postojanjem doprinose stvaranju povoljnih mikroklimatskih uslova sredine. Zeleni zasadi predviđeni su od voćaka i dekorativnih vrsta što zavisi od želje samih vlasnika. Granica parcela može biti naglašena živom ogradom ili odgovarajućom ogradom.

Ova vrsta zelenih površina, koja se nalazi neposredno uz i oko kuća za stanovanje u kompozicionom smislu predstavlja jednu cjelinu. Svojim postojanjem doprinose u prvom redu stvaranju povoljnijih mikroklimatskih uslova sredine. Zeleni zasadi predviđeni su od voćaka i dekorativnih vrsta koje će kompoziciono proizaći iz arhitekture i želje samih vlasnika.

Smjernice za projektovanje zelenih površina i izdavanje UTU uslova

- Step en ozelenjenosti je minimum **40 %** u okviru ove namjene na nivou lokacije ili urbanističke parcele
- Osnovna pravila uređenja su planiranje vrta tj. zelenih površina na ulaznim partijama objekta koji ima estetsku ulogu sadrži kolski prilaz, parking, rasvjetu i sl.
- Prostor za odmor se smješta dalje od objekta, tu se može smjestiti paviljon, pergola i sl., sa detaljima kao što su česma, bazenčić i sl.
- Ukoliko se radi o objektima male gustine stanovanja postoji mogućnost formiranja ekonomski dijela vrta (povrtnjak i voćnjak) koji trebalo bi smjestiti u najudaljeniji dio vrta.
- Staze u vrtu su važan elemenat i one vode u razne djelove vrta. Kod manjih vrtova postaviti ih uz ivicu parcele, kako bi centralna površina ostala kompaktna.
- Građevinski materijal koji se koristi u okviru uređenja vrta treba da bude prirodan: drvo, kamen, lomljeni kamen, šljunak i sl.
- Potrebno je napraviti adekvatan izbor vrsta i voditi računa o svim kompozicionim elementima. Predložene vrste su dekorativne kako zbog boje i oblika cvjetova i plodova tako i zbog oblika krošnje drveća. Kombinacijom lišćarskih, zimzelenih i četinarskih vrsta drveća dobija se pozitivan efekat zelenila u svim godišnjim dobima.
- Travnjaci su predviđeni na svim slobodnim površinama, a posebnu pažnju treba posvetiti odabiru travne smješe, a kasnije njihovom održavanju.
- Ukoliko se u okviru stanovanja planira i poslovanje zelene površine treba da zadovolje kako funkciju namijenjenu poslovanju tako i stanovnicima ovih objekata.
 - Prilikom projektovanja površina u dijelu gdje se nalazi poslovanje voditi računa o preglednosti terena iz objekta i predvidjeti sadnju patuljastog zbu nja u kombinaciji sa cvjetnicama..

konceptija za izgradnju objekata, a naročito: uklapanje objekta u prostor, položaj objekta u okviru parcele i prema susjednim objektima.

Tekstualni i građički dio predmetnih planova, kojim su propisani način izgradnje objekata, uslovi za priključenje na infrastrukturu i uslovi za uređenje urbanističke parcele, sastavni su dio ovih urbanističko-tehničkih uslova i dostupni su na sajtu www.planovidozvole.mrt.gov.me/LAMP/PlanningDocument i www.sekretarijaz-za-plurzs.podgorica.me.

Investitor može da gradi objekat na osnovu prijave, kod nadležne Urbanističko-građevinske inspekcije i sledeće dokumentacije propisane članom 91 važećeg zakona:

- Saglasnost glavnog gradskog arhitekta na idejno rješenje
- Ovjerenog Glavnog projekta
- Izveštaja o pozitivnoj reviziji glavnog projekta
- Dokaza o osiguranju od odgovornosti projektanta koji je izradio odnosno revidenta koji je revidovao glavni projekat u skladu sa zakonom i Uredbi o minimalnoj sumi osiguranja od profesionalne odgovornosti u oblasti izgradnje objekta(Sl.list CG broj 68/17)
- Ugovora o angažovanju izvođača radova
- Ugovora o angažovanju stručnog nadzora
- Dokaza o pravu svojine na zemljištu, odnosno drugom pravu na građenje na zemljištu ili dokaz o pravu svojine na objektu, odnosno drugom pravu na građenje, ako se radi o rekonstrukciji objekta.

Sadržaj Idejnog rješenja definisan je stručnim upustvom Ministarstva održivog razvoja i turizma, broj 101-26/99 od 14.03.2018.godine. Način podnošenja zahtjeva glavnom državnom arhitekti, za davanje saglasnosti na idejno rješenje preciziran je Obaveštenjem MORT-a od 21.12.2017.godine. Upustvo i obaveštenje su dostupni na sajtu Ministarstva održivog razvoja i turizma: <http://mrt.gov.me/rubrike/zakonska-regulativa-iz-oblasti-planiranja-prostora.html>.

Idejni odnosno Glavni projekat, mora biti urađen u skladu sa članom 7 Pravilnika o načinu izrade i sadržini tehničke dokumentacije(Sl.list CG 44/18) u elektronskoj formi plus 1 primjerak u analognoj formi za potrebe izvođenja radova na gradilištu.

Shodno članu 74, stav 5 i 8 Zakona o planiranju i izgradnji objekata (sl.list CG broj 64/17,44/18 i 63/18), u slučaju da organ za izdavanje posebnih tehničkih uslova/vodnih,konzervatorskih uslova ne odgovori na službeni zahtjev ovog Sekretarijata u roku od 15 dana od dana prijema zahtjeva, smatraće se da je saglasan sa urbanističko-tehničkim uslovima utvrđenim na osnovu planskog dokumenta.

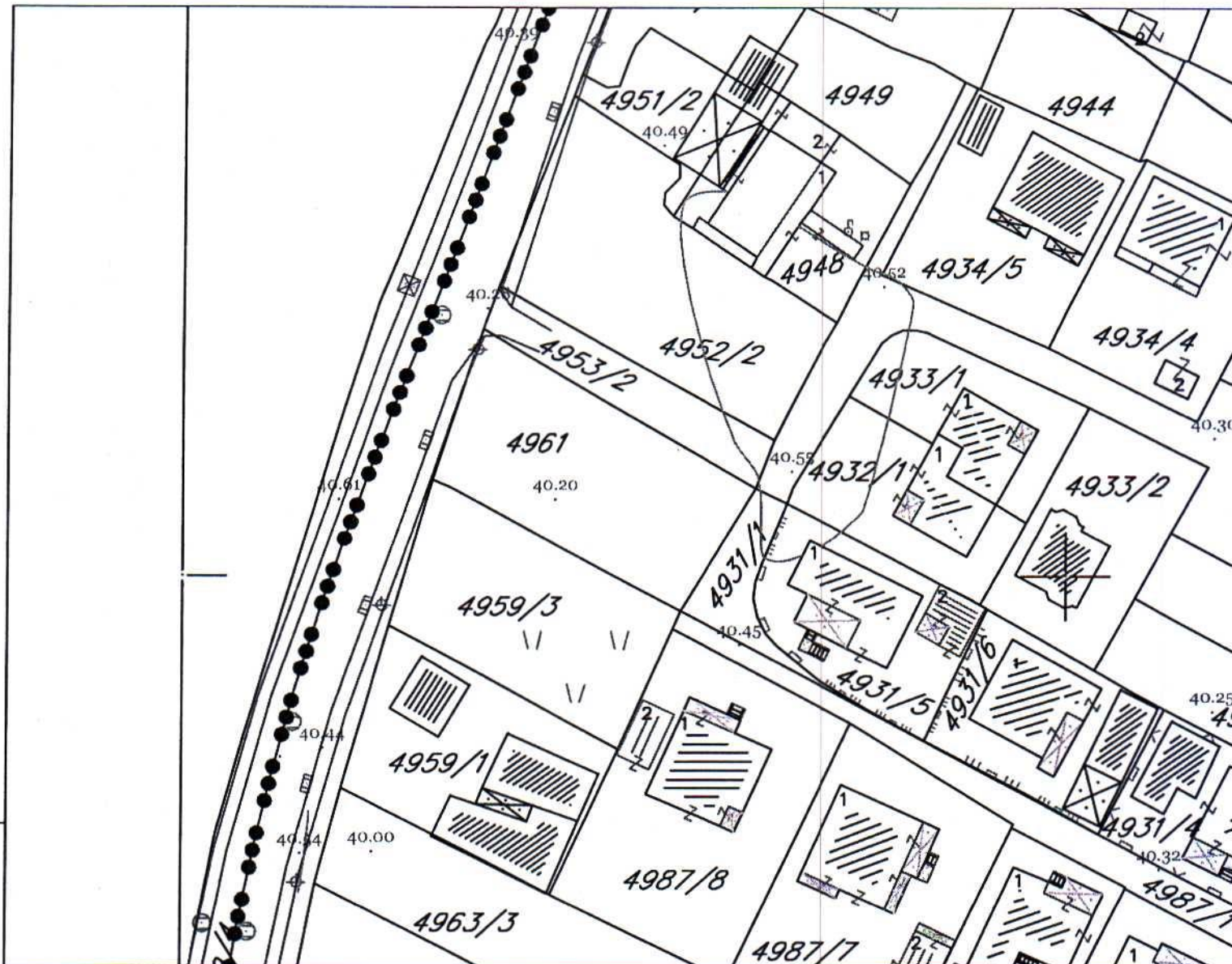
Dostavljeno:

-Podnosiocu zahtjeva

-Urbanističko-građevinskoj inspekciji

-a/a

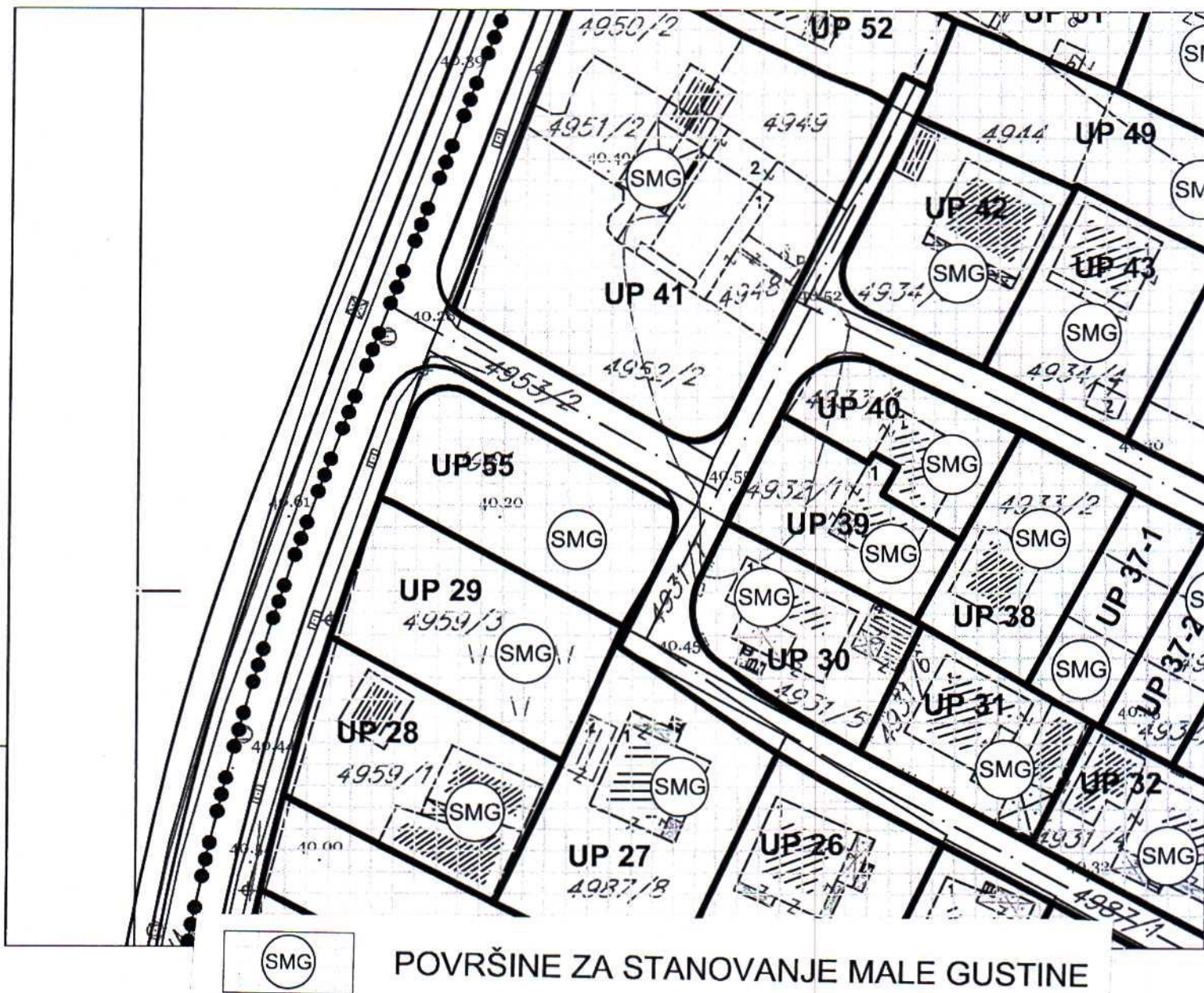
	OBHRAĐIVAČI URBANISTIČKO-TEHNIČKIH USLOVA:	
	Arh.Samira Vesnić,dipl.ing.	
	Vlatko Mijatović,tehničar	
	OVLAŠĆENO SLUŽBENO LICE II ZA IZGRADNJU I LEGALIZACIJU OBJEKATA	Arh.Samira Vesnić,dipl.ing.
	M.P.	<p>Potpis ovlaštenog službenog lica</p> 
	PRILOZI	
	<ul style="list-style-type: none"> -Grafički prilozi iz planskog dokumenta -tehnički uslovi u skladu sa posebnim propisom -List nepokretnosti i kopija plana -Dokaz o uplati naknade za izdavanje utu-a 	<p>Tehnički uslovi priključenja broj od "Vodovod i kanalizacija" d.o.o. Podgorica, broj UPI-02-041/24-6994/2 od 28.10.2024.godine</p> <p>List nepokretnosti i kopija plana za katastarsku parcelu broj 4961/1 KO: Podgorica III</p> <p>Uplatnica za naknadu od 50€ od 05.09.2024.god.</p>



GRAFIČKI PRILOG –Geodetska podloga

Izvod iz DUP-a »Stambena zajednica VII-Stara Varoš« u Podgorici
Za urbanističku parcelu 55

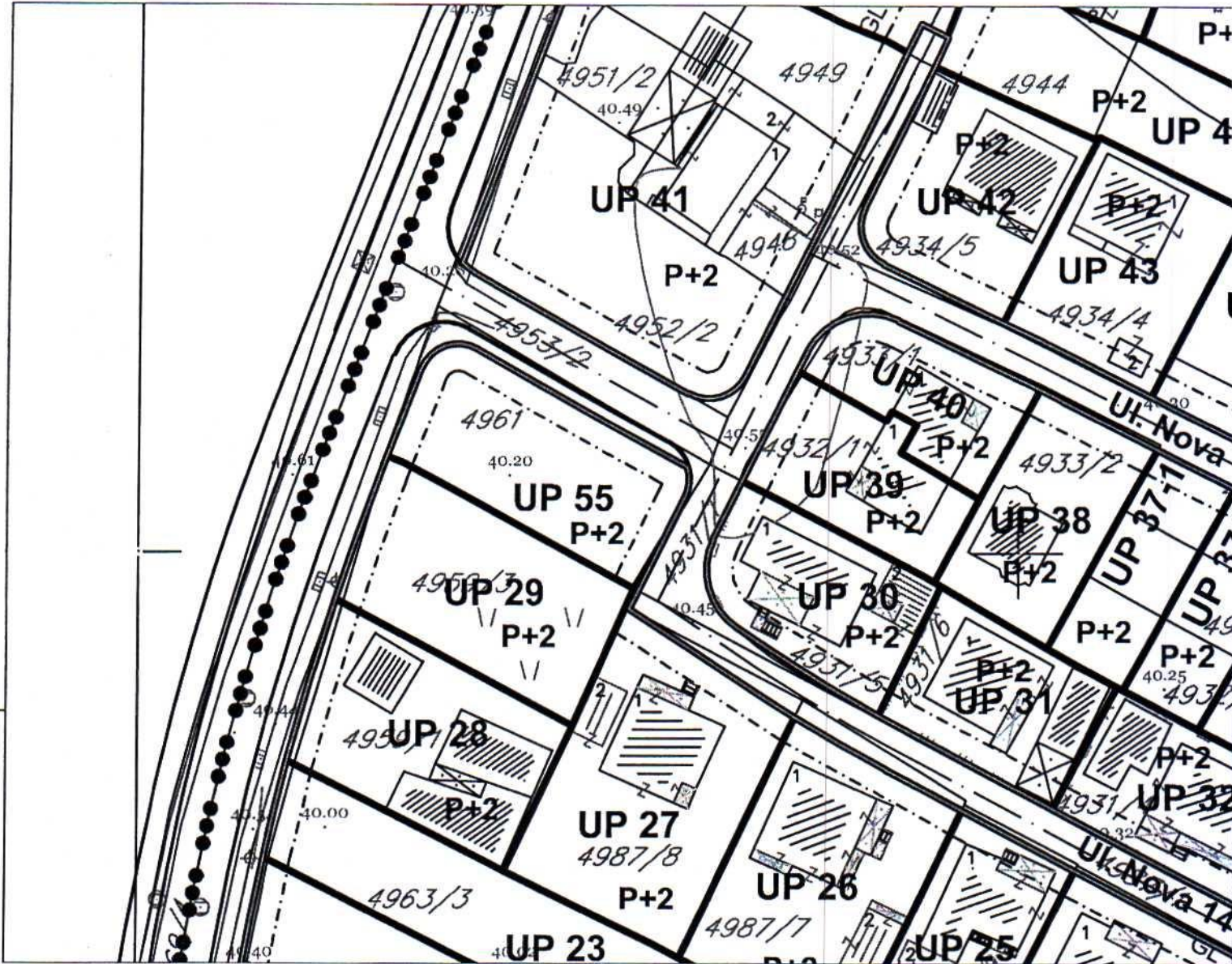
01



GRAFIČKI PRILOG –Plan namjene površina

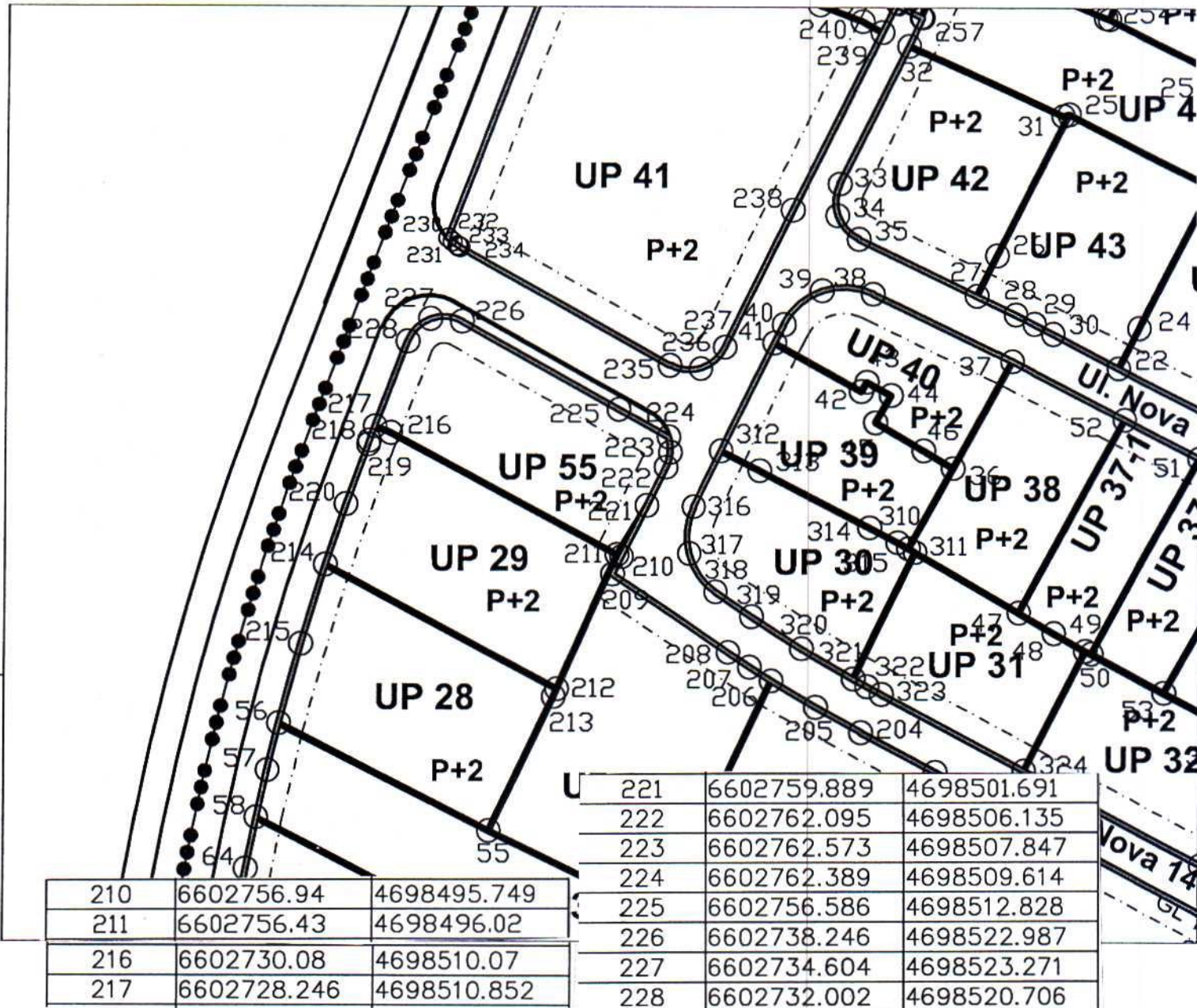

Izvod iz DUP-a »Stambena zajednica VII-Stara Varoš« u Podgorici
Za urbanističku parcelu 55

04



GRAFIČKI PRILOG –Plan parcelacije i regulacije

Izvod iz DUP-a »Stambena zajednica VII-Stara Varoš« u Podgorici
Za urbanističku parcelu 55

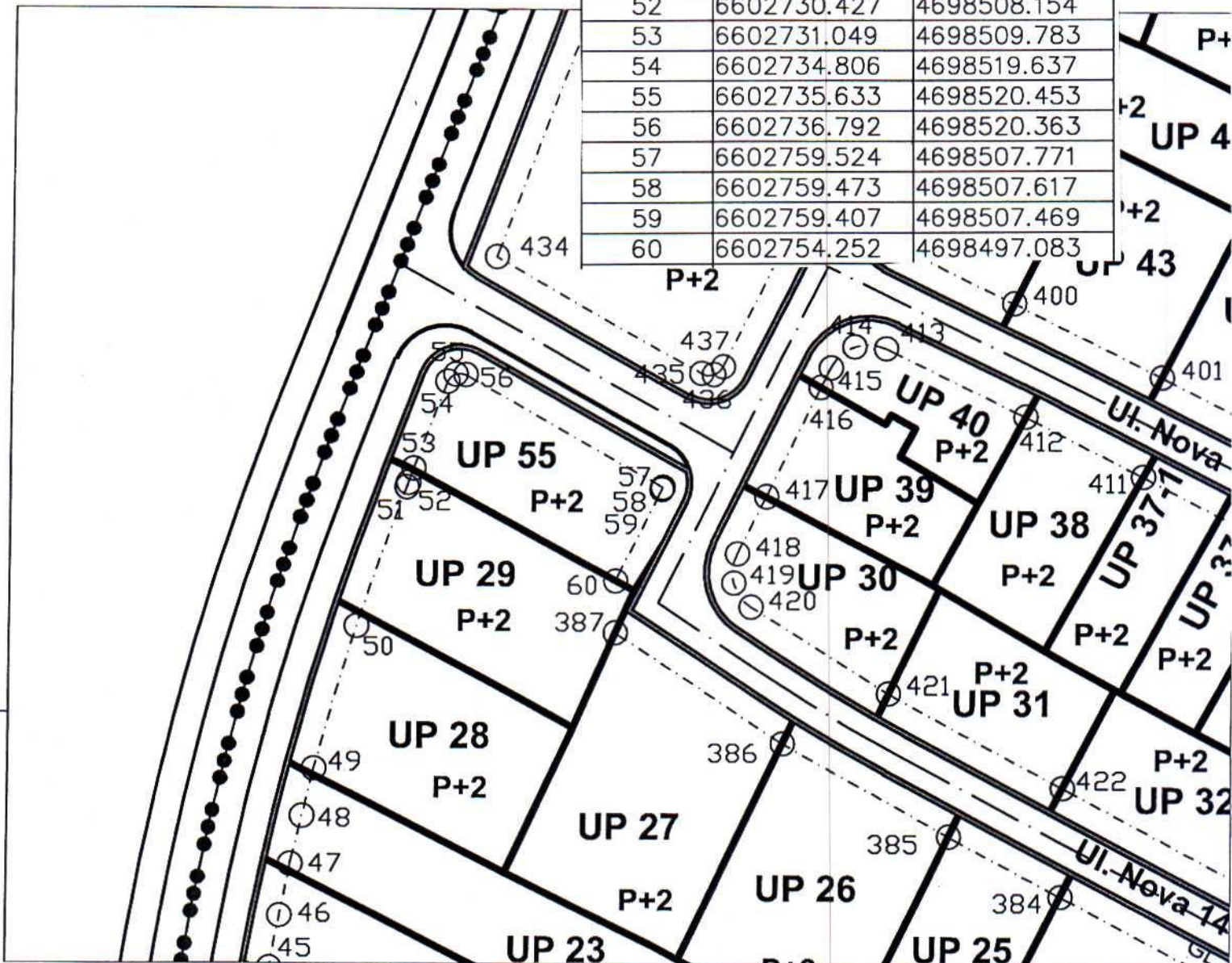


GRAFIČKI PRILOG –Plan parcelacije i regulacije sa koordinatama prelomnih tačaka
 parcela

Izvod iz DUP-a »Stambena zajednica VII-Stara Varoš« u Podgorici
 Za urbanističku parcelu 55



51	6602730.251	4698507.69
52	6602730.427	4698508.154
53	6602731.049	4698509.783
54	6602734.806	4698519.637
55	6602735.633	4698520.453
56	6602736.792	4698520.363
57	6602759.524	4698507.771
58	6602759.473	4698507.617
59	6602759.407	4698507.469
60	6602754.252	4698497.083



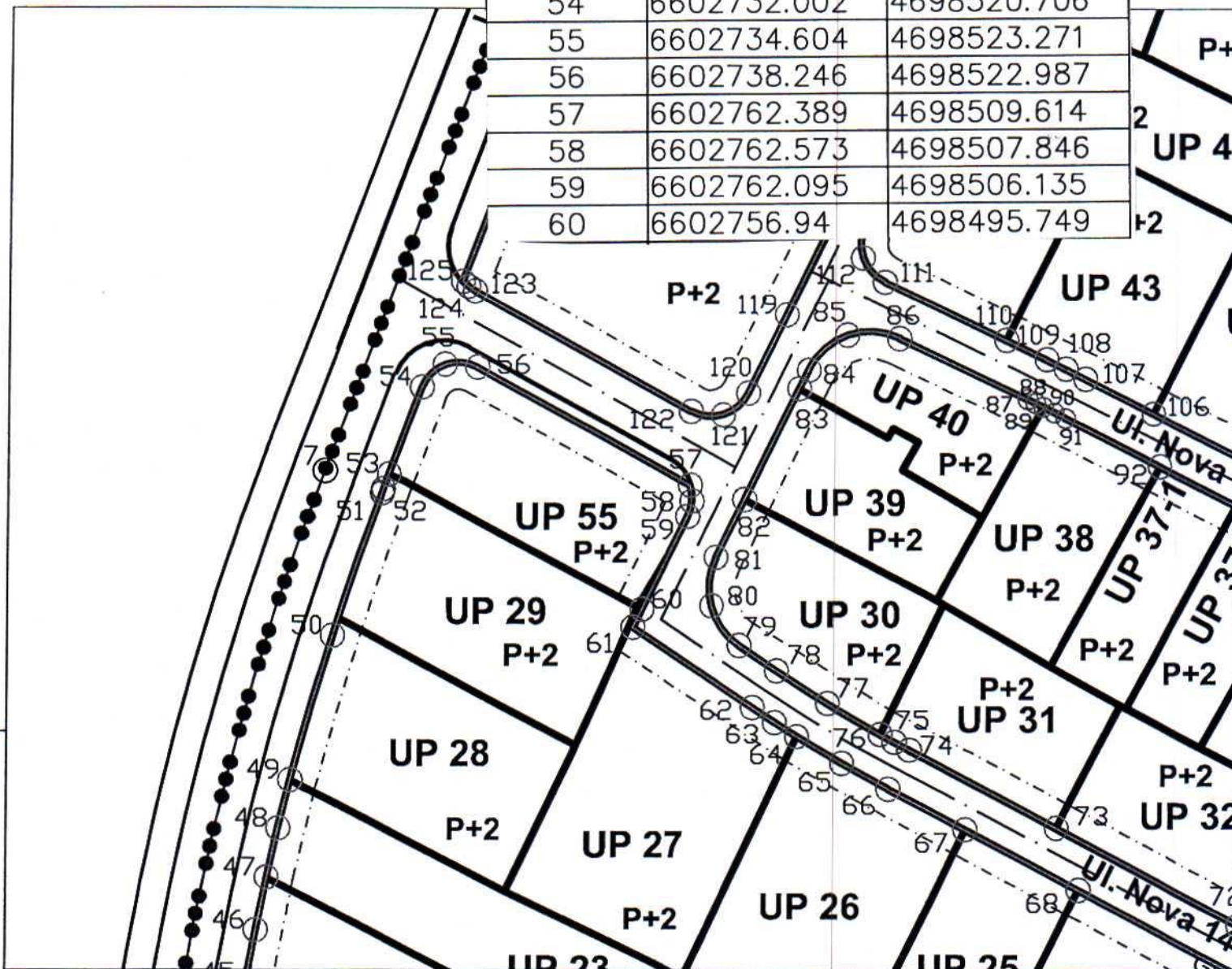
GRAFIČKI PRILOG –Plan parcelacije i regulacije sa koordinatama prelomnih tačaka građevinskih linija

Izvod iz DUP-a »Stambena zajednica VII-Stara Varoš« u Podgorici
 Za urbanističku parcelu 55

07

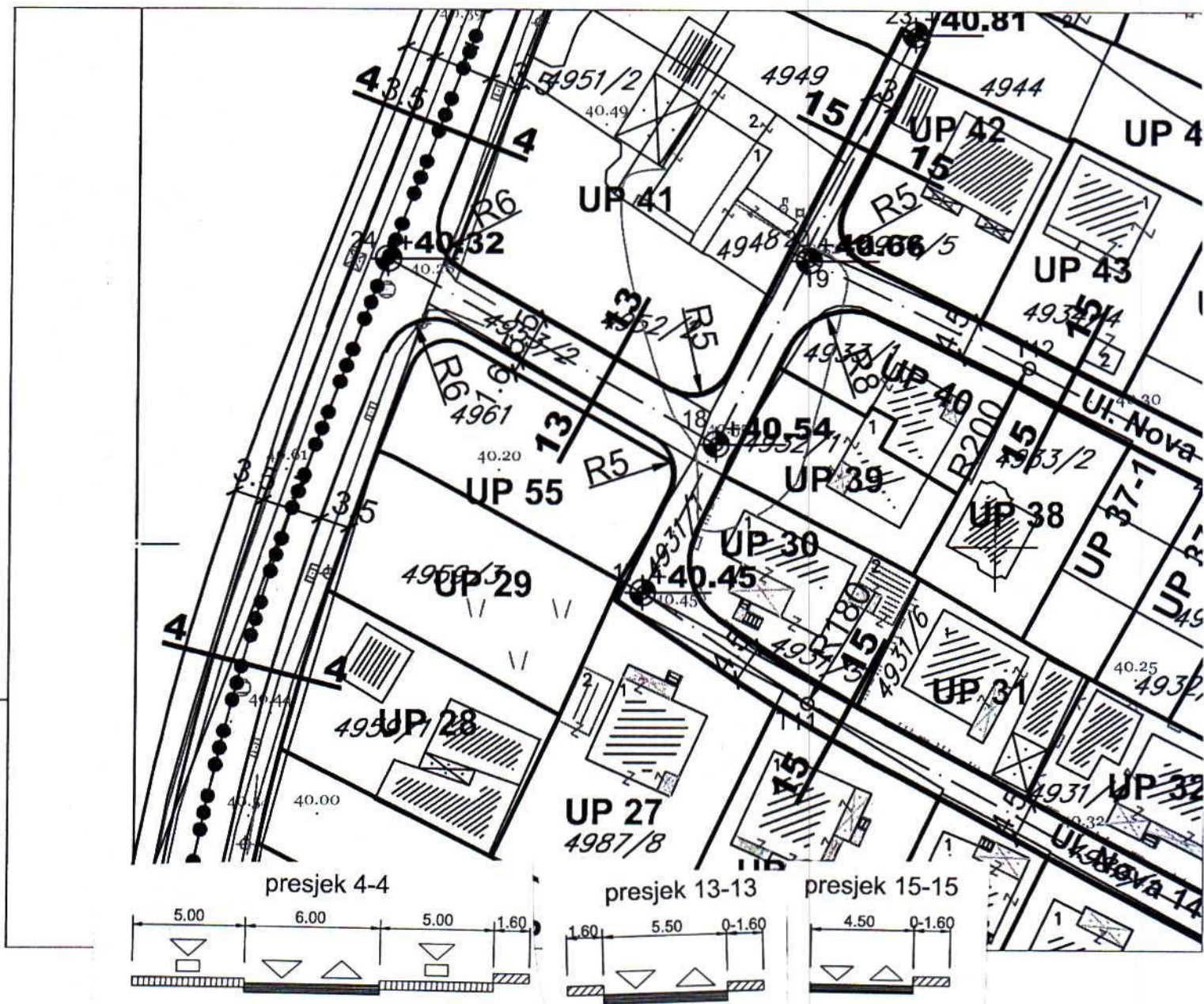



53	6602728.246	4698510.852
54	6602732.002	4698520.706
55	6602734.604	4698523.271
56	6602738.246	4698522.987
57	6602762.389	4698509.614
58	6602762.573	4698507.846
59	6602762.095	4698506.135
60	6602756.94	4698495.749



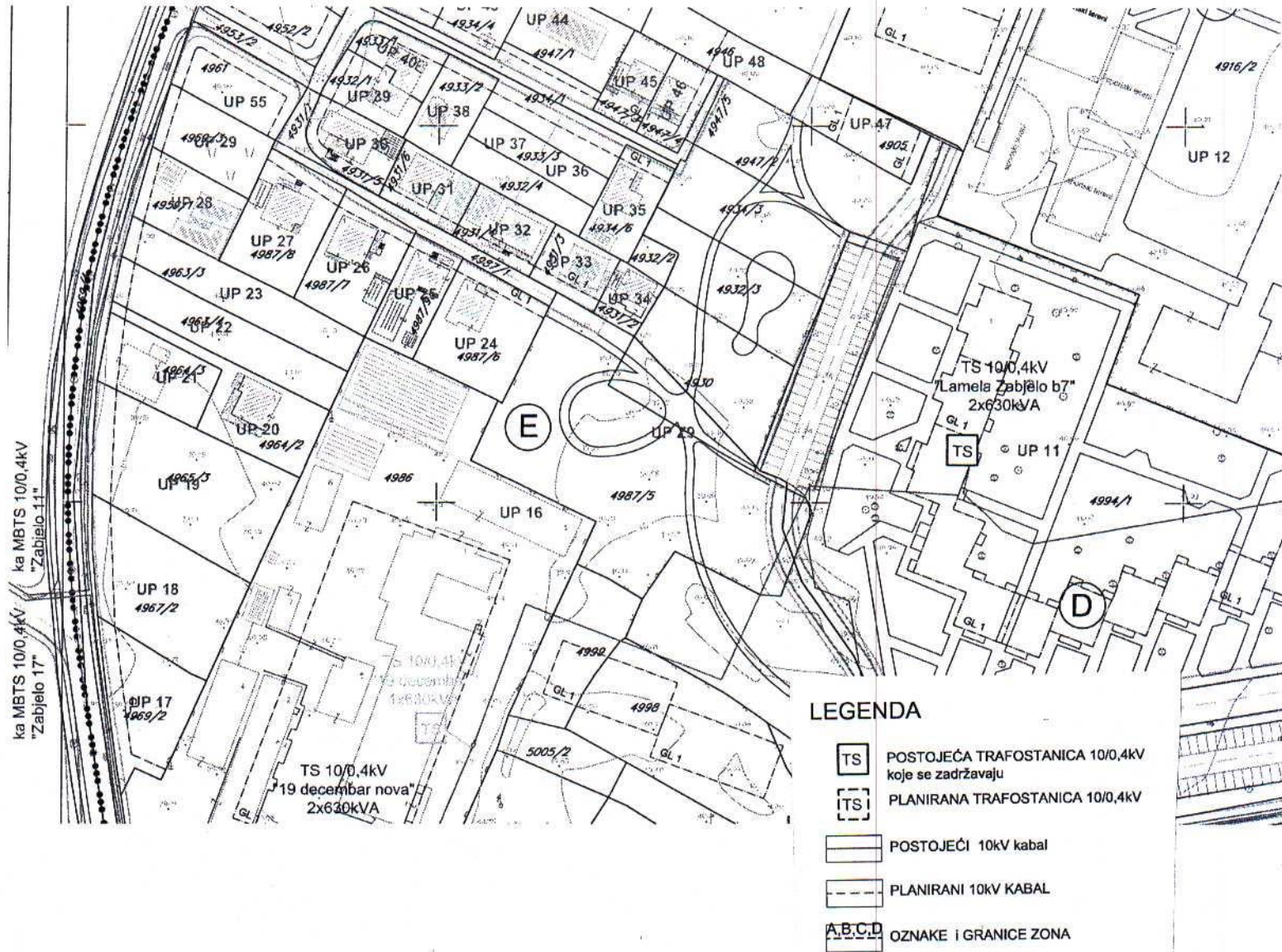

GRAFIČKI PRILOG –Plan parcelacije i regulacije sa koordinatama prelomnih tačaka regulacionih linija

Izvod iz DUP-a »Stambena zajednica VII-Stara Varoš« u Podgorici
 Za urbanističku parcelu 55




GRAFIČKI PRILOG –Plan saobraćaja

Izvod iz DUP-a »Stambena zajednica VII-Stara Varoš« u Podgorici
Za urbanističku parcelu 55

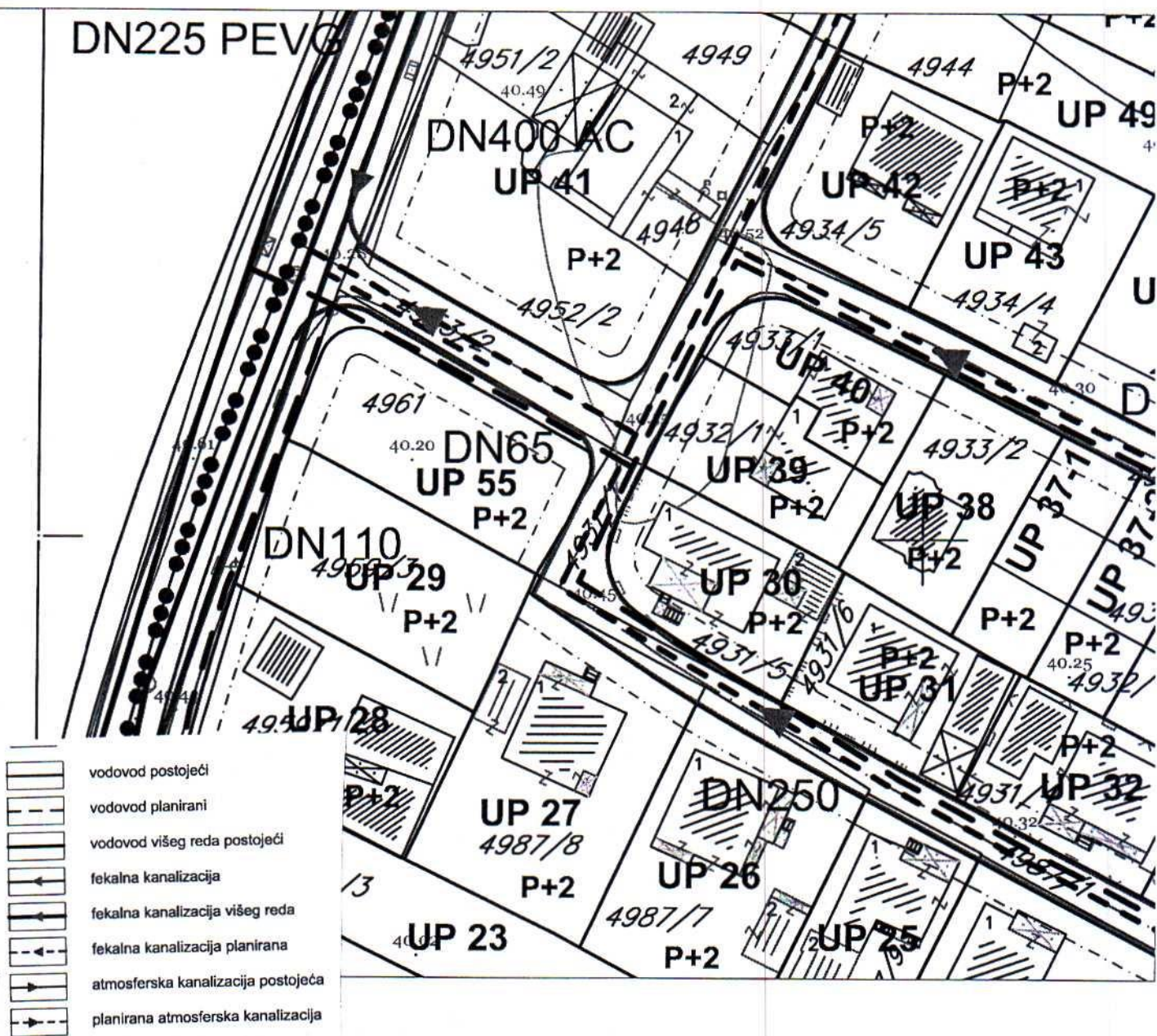


GRAFIČKI PRILOG –Plan elektroenergetike

Izvod iz DUP-a »Stambena zajednica VII-Stara Varoš« u Podgorici
Za urbanističku parcelu 55

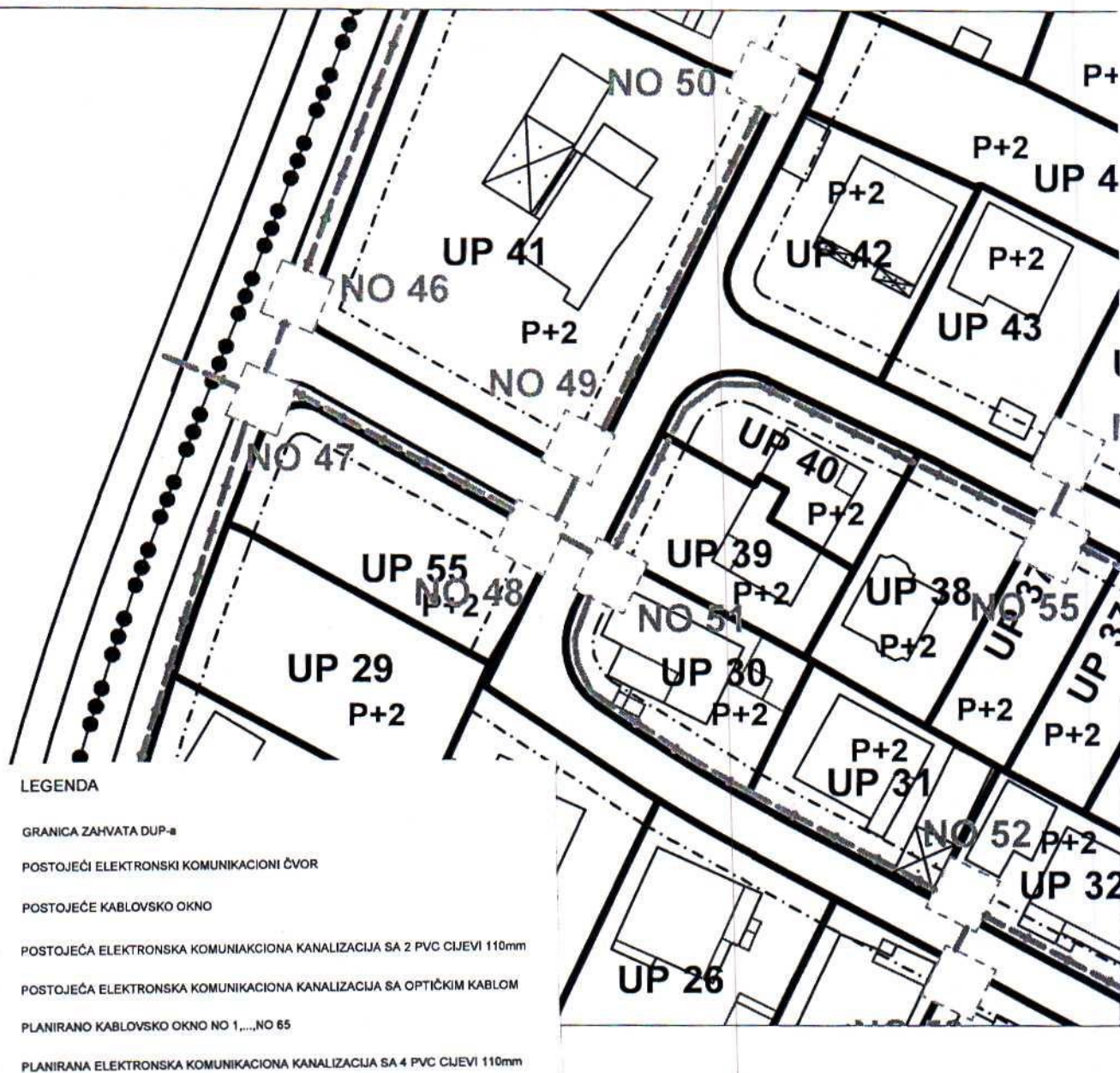


DN225 PEVO



GRAFIČKI PRILOG –Plan hidrotehničke infrastrukture

Izvod iz DUP-a »Stambena zajednica VII-Stara Varoš« u Podgorici
 Za urbanističku parcelu 55



GRAFIČKI PRILOG –Plan telekomunikacione infrastrukture

Izvod iz DUP-a »Stambena zajednica VII-Stara Varoš« u Podgorici
Za urbanističku parcelu 55



UPRAVA ZA NEKRETNINE

CRNA GORA

PODRUČNA JEDINICA
PODGORICA

Broj: 101-919-51634/2024

Datum: 25.09.2024

KO: PODGORICA III

Na osnovu člana 173 Zakona o državnom premjeru i katastru nepokretnosti ("Sl. list RCG" br. 29/07, "Sl. list CG" br. 73/10, 032/11, 040/11, 043/15, 037/17 i 17/18), postupajući po zahtjevu SEKRET ZA URBA 101-917/24-3604, , za potrebe izdaje se

LIST NEPOKRETNOSTI 8594 - PREPIS

Podaci o parcelama									
Broj	Podbroj	Broj zgrade	Plan Skica	Datum upisa	Potes ili ulica i kućni broj	Način korišćenja Osnov sticanja	Bon. klasa	Površina m ²	Prihod
4961	1		39	22/08/2024	ZABJELO	Livada 3. klase KUPOVINA		490	2.79
								490	2.79

Podaci o vlasniku ili nosiocu			
Matični broj - ID broj	Naziv nosioca prava - adresa i mjesto	Prava	Obim prava
	METRO INVEST DOO PODGORICA	Svojina	1/1

Ne postoje tereti i ograničenja.

Naplata takse je oslobođena na osnovu člana 17 Zakona o administrativnim taksama ("Sl. list CG, br. 18/19). Naplata naknade oslobođena je na osnovu člana 174 Zakona o državnom premjeru i katastru nepokretnosti ("Sl. list RCG" br. 29/07, "Sl. list CG" br. 73/10, 032/11, 040/11, 043/15, 037/17 i 17/18).



Ovlašćeno lice:

CRNA GORA
UPRAVA ZA NEKRETNINE
PODRUČNA JEDINICA: PODGORICA
Broj: 101-917/24-3604
Datum: 26.09.2024.



Katastarska opština: PODGORICA III
Broj lista nepokretnosti: 8594
Broj plana: 11,12,29,30,43,44,61,62
Parcela: 4961/1

KOPIJA PLANA

Razmjera 1: 1000

