


a/a

URBANISTIČKO-TEHNIČKI USLOVI

<p>Sekretarijat za planiranje prostora i održivi razvoj</p> <p>08-332/24-464 12. 04. 2024. godine</p>	<p>Glavni grad Podgorica</p> 
---	--

Sekretarijat za planiranje prostora i održivi razvoj, na osnovu člana 74. Zakona o planiranju prostora i izgradnji objekata ("Sl. list CG", br. 64/17, 44/18, 63/18, 11/19, 82/20, 86/22 i 04/23), Uredbe o povjeravanju dijela poslova Ministarstva prostornog planiranja, urbanizma i državne imovine jedinicama lokalne samouprave ("Službeni list Crne Gore", br. 087/18, 028/19, 075/19, 116/20, 076/21, 141/21, 151/22, 097/23 i 012/24) i **DUP-a "Zabjelo 8"** ("Sl. list CG – OP", br. 032/18) u Podgorici, podnijetog zahtjeva od strane "**CEDIS**" d.o.o. iz Podgorice, br. 08-332/24-464 od 21.03.2024. godine, izdaje:

URBANISTIČKO-TEHNIČKE USLOVE

za izgradnju objekta **TS 10/0,4kV 1x1000kVA "7"** sa uklapanjem u 10kV mrežu, na urbanističkoj parceli **UP D3.4** u zahvatu **DUP-a "Zabjelo 8"**.

Detaljne podatke preuzeti iz **DUP-a "Zabjelo 8"** u Podgorici, koji se nalazi u Registru planske dokumentacije, koju vodi Ministarstvo prostornog planiranja, urbanizma i državne imovine.

Aktom Ministarstva ekologije, prostornog planiranja i urbanizma od 19.10.2023 br. 08-332-8070/2 je konstatovano da "... državni i lokalni planski dokumenti koji su evidentirani i objavljeni u Registru planskih dokumenata koji vodi Ministarstvo ekologije, prostornog planiranja i urbanizma se primjenjuju, sve dok se u odgovarajućem postupku ne utvrdi da nijesu u saglasnosti sa Ustavom i zakonom, do kada će se smatrati važećim".

Smjernicama za izdavanje UTU-a Sekretarijata za planiranje prostora i održivi razvoj od 18.10.2023 god. dostavljenih putem e- maila Sekretarijata, da se izrada UT uslova nastavi u skladu sa ustaljenom dinamikom.

PODNOŠILAC ZAHTEVA:

CEDIS d.o.o., Podgorica

POSTOJEĆE STANJE

Uvidom u priloženu dokumentaciju i planske smjernice može se konstatovati da predmetna trafostanica nije izgrađena.

Nakon uvida u list nepokretnosti, konstatovano je da se katastarska parcela br. **3715/4 KO Podgorica III** nalaze u zahvatu **DUP-a "Zabjelo 8"**.

Precizan podatak o učešću površine katastarske parcele u površini urbanističke parcele biće definisan elaboratom parcelacije po planskom dokumentu, koji izrađuje preduzeće ovlašćeno za geodetske poslove, nakon čega je elaborat neophodno ovjeriti u Upravi za nekretnine.

U Listu nepokretnosti - Izvod, dostavljenom od strane Uprave za nekretnine, br. **3906**, za katastarsku parcelu br. **3715/4 KO Podgorica III**, sadržani su podaci o parceli, podaci o vlasničkoj strukturi parcela, kao i teretima i ograničenjima.

List nepokretnosti br. **3906** i kopija katastarskog plana za prostor katastarske parcele br. **3715/4KO Podgorica III**, iz navedenog lista, sastavni su dio ovih uslova.

vazduha iznosi 21,8°C, dok se srednje dnevne temperature iznad 14° C, javljaju od aprila do oktobra. Srednji vremenski period u kome je potrebno grijanje stambenih i radnih prostorija proteže se od 10 novembra do 30 marta, u ukupnom trajanju od 142 dana.

Vlažnost vazduha

Prosječna relativna vlažnost vazduha iznosi 65,6%, sa max od 77,2% u novembru i min od 49,4% u julu. Tokom vegetacionog perioda, prosječna relativna vlažnost vazduha je 56,7%.

Osunčanje, oblačnost i padavine

Srednja godišnja suma osunčanja iznosi 2.456 časova. Najsunčaniji mjesec je jul sa 344,1, a najkraće osunčanje ima decembar sa 93,0 časova. U vegetacionom periodu osunčanje traje 1.658 časova. Godišnji tok oblačnosti ima prosječnu vrijednost od 5,2 desetina pokrivenosti neba. Najveća oblačnost je u novembru 7,0, a najmanja u avgustu 2,8. Prosječna vrijednost oblačnosti u vegetacionom periodu je 4,3. Srednji prosjek padavina iznosi 1.692 mm godišnje, sa maksimumom od 248,4 mm, u decembru i minimumom od 42,0 mm, u julu. Padavinski režim oslikava neravnomjernost raspodjele po mjesecima, uz razvijanje ljetnjih lokalnih depresija sa nepogodama i pljuskovima. Vegetacioni period ima 499,1 mm padavina ili 20,6 % od srednje godišnje količine. Period javljanja sniježnih padavina traje od novembra do marta, sa prosječnim trajanjem od 5,4 dana, a snijeg se rijetko zadržava duže od jednog dana.

Pojave magle, grmljavine i grada

Prosječna godišnja čestina pojave magle iznosi 9 dana, sa ekstremima od 1 do 16 dana. Period javljanja magle traje od oktobra do juna, sa najčešćom pojavom u decembru i januaru (po 2,6 dana). Nepogode (grmljavine) javljaju se u toku godine prosječno 53,7 dana, sa maksimumom od 7,7 dana, u junu i minimumom od 1,9 dana, u januaru. Pojava grada registruje se u svega 0,9 dana prosječno godišnje, sa zabilježenim maksimumom od 4 dana.

Vjetrovi

Učestalost vjetrova i tišina izražena je u promilima, pri čemu je ukupan zbir vjetrova iz svih pravaca i tišina uzet kao 1000 ‰. Najveću učestalost javljanja ima sjeverni vjetar sa 227 ‰, a najmanju istočni sa 6 ‰. Sjeverni vjetar sa najčešće javlja ljeti, a najrjeđe u proljeće. Tišine ukupno traju 380 ‰, sa najvećom učestalošću u decembru, a najmanjom u julu. Najveću srednju brzinu godišnje ima sjeveroistočni vjetar (6,2 m/sec), koji najveću vrijednost bilježi tokom zime (prosječno 8,9 m/sec). Maksimalna brzina vjetra od 34,8 m/sec. (125,3 km/čas i pritisak od 75,7 kg/m²) zabilježena je kod sjevernog vjetra. Jaki vjetrovi su najčešći u zimskom periodu sa prosječno 20,8 dana, a najrjeđi ljeti sa 10,8 dana. Tokom vegetacionog perioda jaki vjetrovi se javljaju prosječno 22,1 dan.

Ocjena sa aspekta prirodnih uslova

Sa aspekta prirodnih uslova, ovo područje ima niz povoljnosti za izgradnju i urbanizaciju. Ravan teren, nizak nivo podzemnih voda kao i dobra stabilnost terena su karakteristike koje idu u prilog gradnje. Klimatski uslovi su, kao i na cijeloj teritoriji grada, povoljni za gradnju tokom cijele godine. Priizgradnji, odnosno planiranju objekata treba voditi računa o nepovoljnim uslovima vjetra, sunca i kiše.

OSTALI USLOVI

Privredno društvo koje izrađuje tehničku dokumentaciju i koje ispunjava uslove utvrđene Zakonom o planiranju prostora i izgradnji objekata ("Službeni list Crne Gore", br. 64/17, 44/18, 63/18, 11/19, 82/20, 86/22 i 04/23), obavezno je tehničku dokumentaciju uraditi u skladu sa izdatim urbanističko-tehničkim uslovima i Zakonom o planiranju prostora i izgradnji objekata ("Službeni list Crne Gore", br. 64/17, 44/18, 63/18, 11/19, 82/20, 86/22 i 04/23).

Privredno društvo koje vrši reviziju tehničke dokumentacije i koje ispunjava uslove utvrđene Zakonom o planiranju prostora i izgradnji objekata ("Službeni list Crne Gore", br. 64/17, 44/18, 63/18, 11/19, 82/20, 86/22 i 04/23), odgovorno je za usklađenost tehničke dokumentacije sa izdatim urbanističko-tehničkim uslovima i Zakonom o planiranju prostora i izgradnji objekata ("Službeni list Crne Gore", br. 64/17, 44/18, 63/18, 11/19, 82/20, 86/22 i 04/23).

Ovi urbanističko tehnički uslovi važe dok je na snazi planski dokument na osnovu kojih su izdati.

Napomena: Za predmetnu lokaciju mjerodavne su smjernice u okviru DUP-a "Zabjelo 8" u Podgorici koji je na dan izdavanja ovih Urbanističko - tehničkih uslova, evidentiran i objavljen u Registru planskih dokumenata u skladu sa članom 11 Zakona o planiranju prostora i izgradnji objekata ("Službeni list Crne Gore", br. 64/17, 44/18, 63/18, 11/19, 82/20, 86/22 i 04/23) na sajtu [Ministarstvo prostornog planiranja, urbanizma i državne imovine](http://Ministarstvo-prostornog-planiranja-urbanizma-i-drzavne-imbivine), [Index eRegistri \(lamp.gov.me\)](http://Index.eRegistri.lamp.gov.me)

Maksimalni dozvoljeni kapaciteti objekta:

- Snage planiranih TS10/0,4kV date na osnovu procijenjenih vršnih snaga, a definitivne snage će se odrediti nakon izrade glavnih projekta.
- Prilikom projektovanja trafostanice voditi računa da se može ukoliko se ukaže potreba za povećanom potrošnjom i faznom izgradnjom u novim trafostanicama transformator snage 630kVA zamijeniti transformatorom od 1000kVA, i da se u trafostanicama sa jednim transformatorom može ugraditi još jedan transformator.
- Operator distributivnog sistema pratiće dinamiku izgradnje objekata Plana i u skladu s tim izdavaće tehničke uslove za izradu dokumentacije novih trafostanica.
Izgradnja novih trafostanica TS 10/0,4 kV sa dva predviđena transformatora će se izvoditi fazno u skladu sa potrebama povećanja konzuma, a maksimalno do njihove projektovane snage.

Situacioni plan sa granicama urbanističke parcele (odnos prema susednim parcelama):

- Granice urbanističkih parcela sa svim potrebnim elementima za obeležavanje dati su u grafičkom prilogu „Plan parcelacije, regulacije i UTU“
- Minimalna udaljenost od susedne parcele za slobodnostojeće objekte je 1m.
- Položaj trafo stanica je izabran kako prema potrošačima tako i prema mogućem mestu na osnovu urbanističkih rešenja. Pri izboru lokacije vodilo se računa da:
 - trafo stanice budu što bliže težištu opterećenja
 - priključni vodovi visokog i niskog napona budu što kraći, a njihov rasplet što jednostavniji
 - da do trafostanica postoji lak prilaz radi montaže građevinskog dela, energetskih transformatora i ostale opreme

Uslovi za pejzažno oblikovanje lokacije:

Zelenilo infrastrukture

Ova kategorija zelenih površina u direktnoj je zavisnosti od organizacije parcele i objekta na parceli, kao i preostale slobodne površine koja se najčešće uređuje kao travna površina. Ovo su namene gde nije preporučljivo saditi krupne drvenaste i žbunaste vrste zbog opterećenosti podzemnom infrastrukturom.

Na prostoru obuhvaćenim planom zelenilo infrastrukture javlja se u okviru objekata elektroenergetske infrastrukture. Osnovni uslov je da zelenilo svojim korenovim sistemom ili krošnjom ne ometa normalno funkcionisanje navedenih infrastrukturnih objekata.

Mesto i način priključenja objekta na gradsku saobraćajnicu ili javni put:
Za sve trafo stanice obezbediti kamionski pristup, najmanje širine 3m.

Mesto, način i uslovi priključenja objekta na elektro infrastrukturnu mrežu:

Način priključenja nove trafo stanice predviđeno je podzemno, polaganjem 10kV – nih kablova. Detaljnije će biti predviđen u tehničkim uslovima za izradu ove trafo stanice a koje će izdati nadležno elektrodistributivno preduzeće.

Infrastruktura za koju se izdaju UTU

- Elektroenergetska infrastruktura
- Telekomunikaciona infrastruktura
- Hidrotehnička infrastruktura

Elektroenergetska infrastruktura

Mreža 10kV:

Mreža srednjeg napona 10kV se izvodi podzemnim jednožilnim kablovima XHE 49E, 240mm² sa stepenom izolacije 12/20kV.

Dozvoljena je izmjena ovih kablova uz saglasnost Operatora distributivnog sistema.

Svi planirani 10 kV kablovi se polažu u zemlju, najvećim dijelom u zemljanom pojasu kako je dato na crtežu, a na dubini 1 m. Ispod ulice kablove uvući u betonske kablovice. Međusobno minimalno rastojanju između kablova treba da bude najmanje 7 cm, zbog povećanja korekcionog faktora.

Trafo stanice 10/0.4kV/kV:

Tehničku dokumentaciju za izgradnju trafostanica 10/0,4 kV uraditi u skladu sa tehničkim uslovima Operatora distributivnog sistema.

Trafostanica je montažno-betonska sa sredjenaponskim postrojenjem u SF6 tehnologiji sa stepenom izolacije 24 kV. U posebnom slučaju trafostanica se može ugraditi i u objekat.

- Trafostanica treba da bude bar jedan put prolazna na strani srednjeg napona.
- Trafostanica ce se izvoditi za snage 630 kVA, 2 x 630 kVA I 2x1.000kVA.
- Primarni namotaj transformatora 10 kV treba da bude prespojiv na napon 20 kV.
- Sredjenaponska oprema STS treba biti sa stepenom izolacije 24 kV.
- Primarni namotaj transformatora 10 kV treba da bude prespojiv na napon 20 kV .

Koridor DV 35kV TS 220/110/35 kV Podgorica 1 – TS 35/10 kV Ljubović i koridor DV 10kV "Aluminiski kombinat"-35/10kV "Ljubović" prolazi preko pojedinih urbanističkih parcela, stoga treba voditi računa o sledećem:

- Pri izgradnji objekata pridržavati se propisa o minimalnom rastojanju od vodova pod naponom svih naponskih nivoa prema važećem Pravilniku o tehničkim normativima za izgradnju nadzemnih elektroenergetskih vodova napona od 1kV do 400kV (»Službeni list SFRJ«, broj 65/88 i »Službeni list SRJ«, broj 18/92), a koji govori o minimalnoj sigurnosnoj horizontalnoj udaljenosti i sigurnosnoj visini objekata od vodova pod naponom.
- Ukoliko se iz nekih opravdanih razloga mora graditi na označenim parcelama u koridoru DV35kV, ili u vremenu do ukidanja dijela dalekovoda 10kV, u koridorima 10kV dalekovoda potrebno je prije početka izgradnje pribaviti saglasnost od nadležnog javnog preduzeća, na elaborat koji treba da uradi ovlašćena projektantska organizacija za takve poslove prema važećem Pravilniku o tehničkim normativima za izgradnju nadzemnih elektroenergetskih vodova napona od 1kV do 400kV (»Službeni list SFRJ«, broj 65/88 i »Službeni list SRJ«, broj 18/92)..

Prema PUP Podgorice planirana se demontaža DV 35 kV TS 220/110/35 kV Podgorica 1 – TS 35/10 kV Ljubovic, nakon ostvarenja 35kV kablovske veze TS 220/110/35kV Podgorica1 – TS 35/10kV Gornja Zeta I demontaža DV 35 kV TS 220/110/35 kV Podgorica 1 – TS 35/10 kV Gornja Zeta.

Planom elektroenergetike planirano je da se kablira dio dalekovoda 10kV Aluminijski –Ljubović u zahvatu plana. Kabliranjem dijela navedenog dalekovoda oslobađaju se značajne površine građevinskog i drugog zemljišta, a zadržavanjem postojećeg dalekovoda planirani objekti se mogu graditi samo van zaštitnog koridora

Ovim planskim dokumentom predviđa se demontaža DV 10kV "Aluminiski kombinat"-35/10kV "Ljubović" i napajanje planiranih trafostanica sa TS 110/10kV Podgorica 5.

Za realizaciju plana razvoja visokonaponske mreže u okviru zone DUP-a potrebno je izvesti veze prema priloženim planovima elektroenergetike.

Predloženim planom razvoja 10kV mreže planirane TS10/0,4kV su uključene u postojeći sistem napajanja – koncept otvorenih prstenova uz njihovo kablovsko izvođenje sa napajanjem iz glavnog čvorišta TS 110/10kV Podgorica 5.

Obzirom na broj trafostanica i planiranim vezama pogonsko stanje bi pratilo realizaciju objekata iz plana, tj. prilagođavalo, u zavisnosti od vršne snage prenosnoj moći predviđenih kablova.

Na posebnom prilogu urbanističkog plana su takodje prikazane lokacije planiranih TS10/0,4kV kao i planirane trase 10kV kablovske mreže.

Mreža srednjeg napona 10kV se izvodi podzemnim jednožilnim kablovima XHE 49E, 240mm² sa stepenom izolacije 12/20kV.

Dozvoljena je izmjena ovih kablova uz saglasnost Operatora distributivnog sistema.

Svi planirani 10 kV kablovi se polažu u zemlju, najvećim dijelom u zemljanom pojasu kako je dato na crtežu, a na

dubini 1 m. Ispod ulice kablove uvući u betonske kablovice. Međusobno minimalno rastojanju između kablova treba da bude najmanje 7 cm, zbog povećanja korekcionog faktora.

NAPOMENA: Ukoliko se ukaže potreba, dozvoljeno je, uz saglasnost Operatora distributivnog sistema, poprečno povezati neke od postojećih trafostanica sa susjednih zahvata sa trafostanicama iz kompleksa obrađenog ovim DUP-om.

Mreža niskog napona:

Postojeću niskonaponsku kablovsku mrežu zadržati, a nova rješenja ostvariti sa kablovskim vodovima koji mogu biti i aluminijski, četvorožni sa PVC izolacijom i PVC plaštom, odgovarajućeg presjeka, tipa PP00 ili slično, u skladu sa preporukama ED Podgorica.

Javno osvjjetljenje:

Glavnu saobraćajnicu osvijetliti sa natrijumovim sijalicama visokog pritiska, na stubovima 10-12 m. Broj stubova, odnosno snagu izabrati na osnovu fotometrijskog proračuna. Unutrašnje poprečne ulice, pješačke staze kao i parking prostore osvijetliti takođe sa natrijumovim sijalicama na kandelabrima visine do 4 m. Svaki stub treba opremiti sa priključnim ormarićem tipa ulaz-izlaz sa odgovarajućim osiguračem za svjetiljku.

1. Napajanje rasvjete riješiti sa ormara javne rasvjete koji se napaja sa NN polja u trafostanicama, a upravljanje istom sa fotoreleom ili uklopnim satom.
2. Polaganje kablova se vrši na 0,45 m od ivičnjaka na dubini od 0,8 m. U isti rov sa kablom se polaze i traka za uzemljenje stubova.

Javnu rasvjetu u zahvatu plana predvidjeti u skladu sa Preporukama za projektovanje, izvođenje i održavanje rasvjete na području Glavnog grada, mart 2016. godine.

ZAŠTITNE MERE

Zaštita niskog napona

Mrežu niskog napona treba štiti od struje kratkog spoja sa NN visokonaponskim osiguračima, ugrađenim u NN polju, pripadajuće TS 10/0,4 kV. U priključnim kablovskim ormarićima zaštititi ogranke za objekte odgovarajućim osiguračima.

Zaštita TS 10/0,4 kV

U TS 10/0,4 kV za zaštitu transformatora predviđen je Buhole rele. Za zaštitu od kvarova između 10 kV i 0,4 kV služe primarni prekostrujni releji, kao i niskonaponski prekidači sa termičkom i prekostrujnom zaštitom.

Zaštita od visokog napona dodira

Kao zaštita od visokog napona dodira, predviđaju se uzemljenja svih objekata elektroenergetskog kompleksa, tako da se dobije sistem zajedničkog uzemljivača i da se pri tom postigne jedan od sistema zastite (TN - C-S ili TN - S), a uz uslove Operatora distributivnog sistema.

Prilikom izrade uzemljenja voditi računa da napon dodira ni na jednom mjestu ne smije preći vrijednost 50 V.

Zaštita mreže visokog napona

Pitanje zaštite mreže VN treba riješiti u sklopu čitave mreže 10 kV na području Podgorice, a posebno u pogledu kapacitivnih struja, zbog velike dužine 10 kV kablovske mreže.

USLOVI I MJERE ZAŠTITE NEPOKRETNIH KULTURNIH DOBARA I NJIHOVE ZAŠTIĆENE OKOLINE

U okviru predmetnog prostora potrebno je poštovati odredbe i metodologiju zaštite spomenika kulture koji su postavljeni u Zakonu o zaštiti kulturnih dobara („Sl.list CG 49/10, 40/11, 44/17“, posebno članovi 87 i 88). U slučaju pronalaznja nalaza od arheološkog značaja, sve radove treba prekinuti i obavestiti Ministarstvo kulture i Upravu za zaštitu kulturnih dobara, kako bi se preduzele sve potrebne mere za njihovu zaštitu, shodno zakonu.

Kod „Slučajnog otkrića“ potrebno je sprovesti sledeći postupak:

Obaveze pronalazača:

(1) Ako se prilikom izvođenja građevinskih, poljoprivrednih ili bilo kojih drugih radova i aktivnosti na kopnu ili u vodi naiđe na nalaze od arheološkog značaja, izvođač radova (u daljem tekstu: slučajni pronalazač) dužan je da:

1) prekine radove i da obezbedi nalazište, odnosno nalaze od eventualnog oštećenja, uništenja i od neovlašćenog pristupa drugih lica;

2) odmah prijavi nalazište, odnosno nalaz Upravi, najbližoj javnoj ustanovi za zaštitu kulturnih dobara, organu uprave nadležnom za poslove policije ili organu uprave nadležnom za poslove sigurnosti na moru;

3) sačuva otkrivene predmete na mestu nalazanja u stanju u kojem su nađeni do dolaska ovlašćenih lica subjekata iz tačke 2 ovog stava;

4) saopšti sve relevantne podatke u vezi sa mestom i položajem nalaza u vreme otkrivanja i o okolnostima pod kojim su otkriveni.

(2) Izuzetno od stava 1 tačka 3 ovog člana, pronalazač može nalaze, radi njihove zaštite, odmah predati nekom od subjekata iz stava 1 tačka 2 ovog člana.

Obaveze Uprave i investitora:

(1) Uprava je dužna da, najkasnije narednog dana od dana obaveštenja iz prethodnog člana stav 1 tačka 2 ovog zakona:

1) komisijski utvrdi da li se radi o arheološkim nalazima;

2) preduzme brigu o čuvanju nalazišta i nalaza;

3) preda nalaze na privremeno čuvanje javnoj muzejskoj ustanovi u opštini na čijoj su teritoriji pronađeni ili matičnoj muzejskoj ustanovi;

4) o izvršenom uviđaju i preduzetim merama sačini detaljan zapisnik;

5) nakon izvršenog uviđaja, zavisno od vrste i prirode otkrivenog nalazišta i radova koji se izvode, donese rešenje kojim će odrediti da se izvođenje radova nastavi uz nadzor arheologa sa istraživačkom licencom ili da se radovi privremeno obustave i sprovede odgovarajuće arheološko istraživanje.

(2) Privremena obustava radova, u smislu stava 1 tačka 5 ovog člana, može trajati najduže 30 dana.

(3) U roku iz stava 2 ovog člana Uprava može doneti rešenje o uspostavljanju prethodne zaštite nalazišta.

(4) Ako Uprava ne uspostavi prethodnu zaštitu u skladu sa stavom 3 ovog člana, nalazište se smatra slobodnim prostorom.

(5) Žalba na rešenje iz stava 1 tačka 5 ovog člana ne odlaže izvršenje rešenja.

(6) U slučaju iz stava 1 tačka 5 ovog člana troškove arheoloških istraživanja i arheološkog nadzora snosi država ukoliko sa investitorom građevinskih radova nije drukčije ugovoreno.

PEJZAŽNO UREĐENJE

Zelenilo infrastrukture

Ova kategorija zelenih površina u direktnoj je zavisnosti od organizacije parcele i objekta na parceli, kao i preostale slobodne površine koja se najčešće uređuje kao travna površina. Ovo su namene gde nije preporučljivo saditi krupne drvenaste i žbunaste vrste zbog opterećenosti podzemnom infrastrukturom.

Na prostoru obuhvaćenim planom zelenilo infrastrukture javlja se u okviru objekata elektroenergetske infrastrukture. Osnovni uslov je da zelenilo svojim korenovim sistemom ili krošnjom ne ometa normalno funkcionisanje navedenih infrastrukturnih objekata.

USLOVI ZA PRIKLJUČENJE NA INFRASTRUKTURU

Uslovi priključenja na elektroenergetsku infrastrukturu

Uslovi za izradu tehničke dokumentacije izdati od "CEDIS"-a d.o.o. broj 30-10-3513 od 05.02.2024. godine.

Uslovi priključenja na telekomunikacionu (elektronsku) mrežu

Detaljne podatke o snabdjevenosti planiranih kapaciteta u zahvatu planskog dokumenta telekomunikacionom (elektronskom) infrastrukturom potrebno je preuzeti iz tekstualnog dijela DUP-a "Zabjelo 8", koji se nalazi u Registru planske dokumentacije, koju vodi Ministarstvo prostornog planiranja, urbanizma i državne imovine.

Uslovi priključenja na vodovodnu i kanalizacionu infrastrukturu

Detaljne podatke o hidrotehničkoj infrastrukturnoj mreži i smjernicama za sprovođenje plana u dijelu hidrotehnike (vodovodna, feklana i atmosferska kanalizacija) potrebno je preuzeti iz tekstualnog dijela DUP-a "Zabjelo 8", koji se nalazi u Registru planske dokumentacije, koju vodi Ministarstvo prostornog planiranja, urbanizma i državne imovine.

Uslovi priključenja na saobraćajnu infrastrukturu

Detaljne podatke o saobraćajnoj infrastrukturnoj mreži i smjernicama za sprovođenje plana u dijelu saobraćaja potrebno je preuzeti iz tekstualnog dijela DUP-a "Zabjelo 8", koji se nalazi u Registru planske dokumentacije, koju vodi Ministarstvo prostornog planiranja, urbanizma i državne imovine.

OSNOVNI PODACI O PRIRODNYM KARAKTERISTIKAMA PODGORICE

Topografija prostora

Podgorica se nalazi na sjevernom dijelu Zetske ravnice, u kontaktnoj zoni sa brdsko-planinskim zaleđem. Njen geografski lokalitet je određen sa $42^{\circ}26'$ sjeverne geografske širine i $19^{\circ}16'$ istočne geografske dužine. Područje u zahvatu DUP-a je na koticca 10-30 m_{nv}, dok je prostor namjenjen za izgradnju na koti cca 14-27 m_{nv}. Ova visinska razlika se prostire na površini od 373,34 ha, tako da je u najvećem dijelu ovo ravan teren pogodan za izgradnju.

Inženjersko geološke karakteristike

Geološku građu terena čine šljunkovii pjeskovi neravnomjernog granulometrijskog sastava i promjenljivog stepena vezivosti. Nekad su to posve nevezani sedimenti, a nekad pravi konglomerati, praktično nestišljivi, koji se drže u vertikalnim odsjecima i u podkapinama i svodovima. Navedene litološke strukture karakteriše dobra vodopropustljivost, a dubina izdani podzemne vode svuda je veća od 4 m od nivoa terena. Nosivost terena kreće se od 300-500 kN/m² za I kategoriju. Zbog neizrađenih nagiba čitav prostor terase spada u kategoriju stabilnih terena.

Stepen seizmičkog intenziteta

Sa makroseizmičkog stanovišta Podgorica se nalazi u okviru prostora sa vrlo izraženom seizmičkom aktivnošću. Prema seizmološkoj karti gradsko područje je obuhvaćeno sa 8^o MCS skale, kao maksimalnog intenziteta očekivanog zemljotresa za povratni period od 100 godina, sa vjerovatnoćom pojave 63%. Seizmički hazard za ovaj prostor odnosi se na dva karakteristična modela terena konglomeratisane terase, tj. za model C1 gdje je debljina sedimenata površinskog sloja (do podine) manja od 35 m, i model C2 gdje je ta debljina veća od 35 m.

Dobijeni parametri su sljedeći:

- koeficijent seizmičnosti Ks 0,079 - 0,090
- koeficijent dinamičnosti Kd 1,00 >Kd > 0,47
- ubrzanje tla Qmax(q) 0,288 - 0,360
- intenzitet u (MCS) 9^o MCS

Hidrološke karakteristike

Podzemna voda je niska i iznosi 16-20 m ispod nivoa terena.

Klimatske karakteristike

Urbano područje Podgorice karakteriše slabije modifikovan maritimni uticaj Jadranskog mora. Specifične mikroklimatske karakteristike su u području grada, gdje je znatno veći antropogeni uticaj industrije na aerozagađenje, kao i ukupne urbane morfologije na vazдушna strujanja, vlažnost, osunčanje, toplotno zračenje i dr.

Temperatura vazduha

U Podgorici je registrovana srednja godišnja temperatura od 15,5^o C. Prosječno najhladniji mjesec je januar sa 5^o C, a najtopliji jul sa 26,7^o C. Maritimni uticaj ogleda se u toplijoj jeseni od proljeća za 2,1^o C, sa blažim temperaturnim prelazima zime u ljeto, od ljeta u zimu. U toku vegetacionog perioda (april - septembar) prosječna temperatura

PRILOZI:

- Izvodi iz grafičkih priloga planskog dokumenta
- Uslovi za izradu tehničke dokumentacije izdati od "CEDIS"-a d.o.o. broj 30-10-3513 od 05.02.2024. godine
- List nepokretnosti i kopija katastarskog plana za predmetne katastarske parcele.

OBRAĐIVAČ URBANISTIČKO-TEHNIČKIH USLOVA:

Dušan Savičević



RUKOVODILAC SEKTORA:

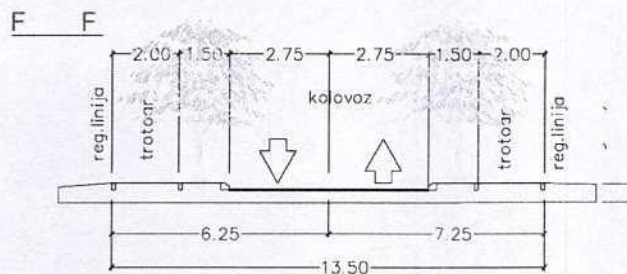
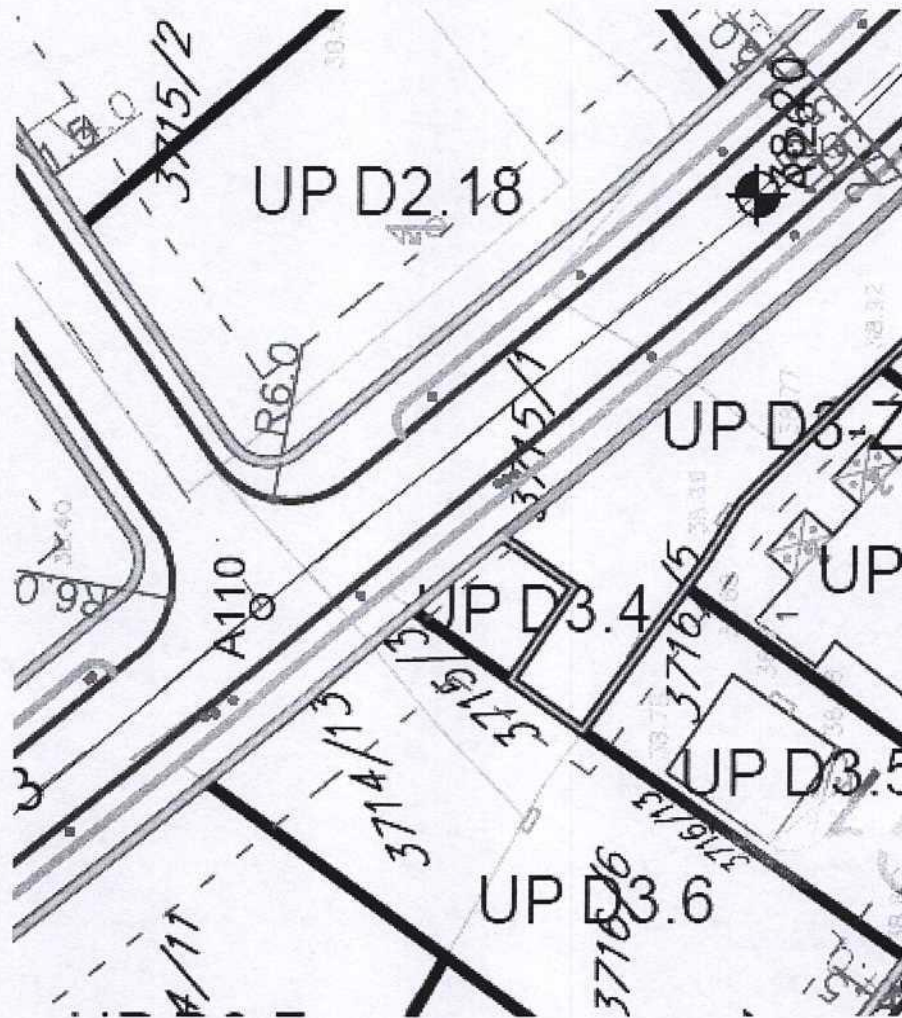
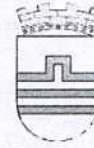
mr. Radmila Maljević, dipl. ing. saobr.



M.P.

DOSTAVLJENO: Podnosiocu zahtjeva, u spise predmeta i arhivi

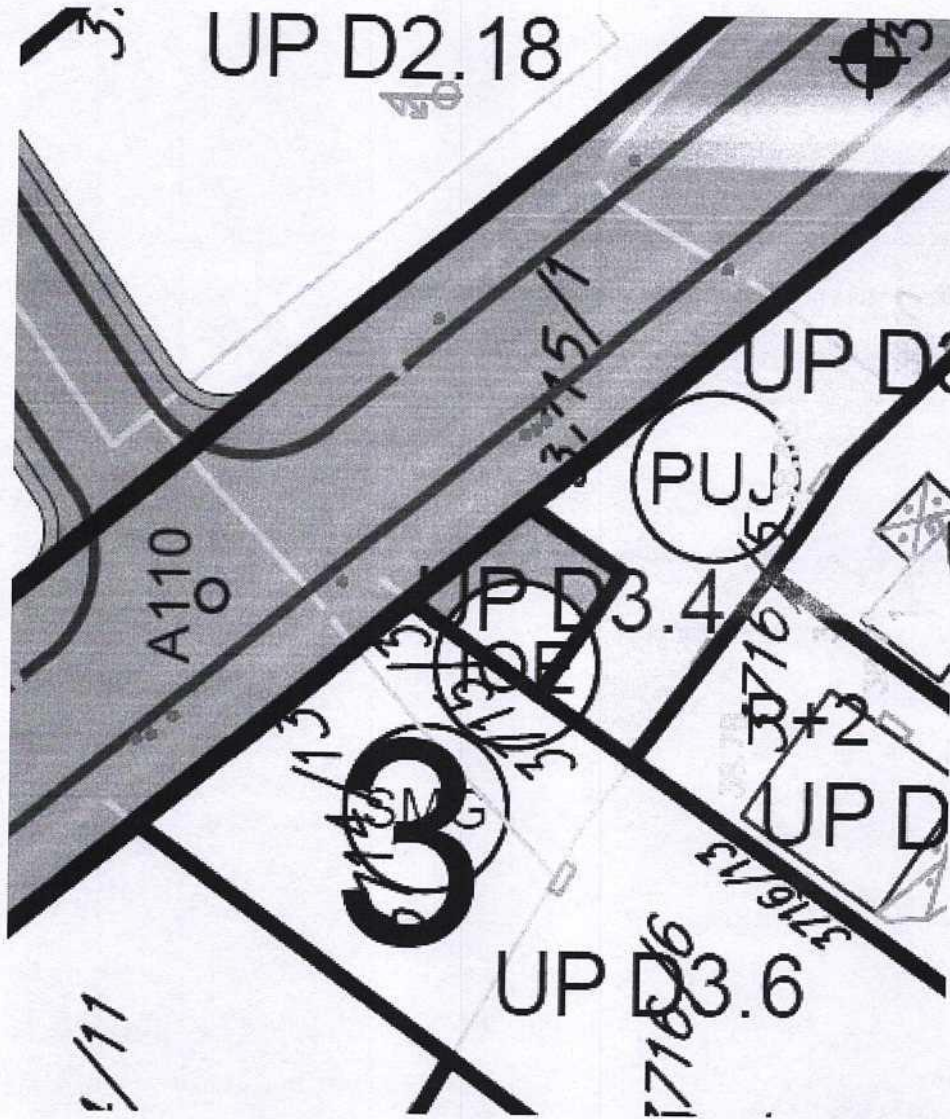
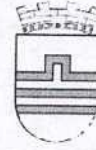
Shodno izmjeni i dopuni Uredbe o povjerenju dijela poslova Ministarstva ekologije, prostornog planiranja i urbanizma jedinicama lokalne samouprave ("Sl. list CG", br. 087/18, 028/19, 075/19, 116/20, 076/21, 141/21, 151/22, 097/23 i 012/24) a na osnovu člana 74. Zakona o planiranju prostora i izgradnji objekata ("Sl. list CG", br. 64/17, 44/18, 63/18, 11/19, 82/20, 86/22 i 04/23) stav 9 i 10 izdati urbanističko-tehnički uslovi se dostavljaju nadležnom inspekcijском organu.



GRAFIČKI PRILOG – 02 Plan saobraćaja, nivelacija i regulacija
Izvod iz DUP-a "Zabjelo 8"
za urbanističku parcelu UP D3.4

br. priloga
3





Objekti elektroenergetske infrastrukture



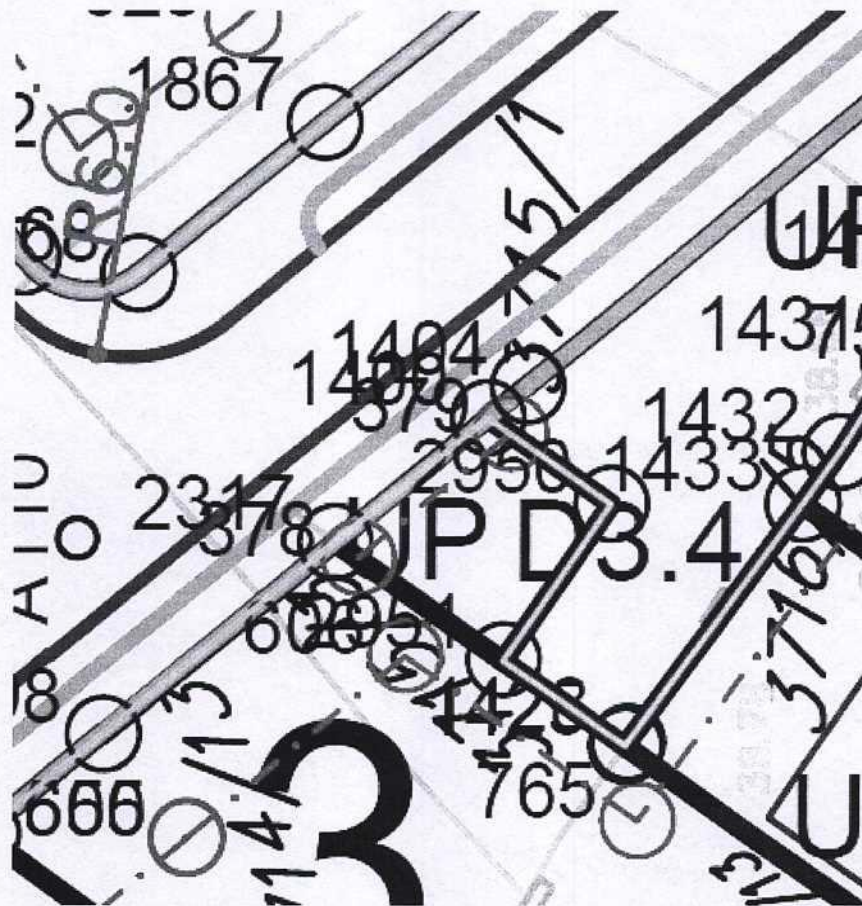
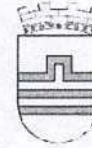
GRAFIČKI PRILOG – 01 Plan namjene površina
Izvod iz DUP-a "Zabjelo 8"
za urbanističku parcelu UP D3.4

br. priloga
2

Crna Gora
 Glavni Grad Podgorica
Sekretarijat za planiranje prostora i održivi razvoj

Broj: 08-332/24-464
 Podgorica, 12.04.2024. godine

Glavni grad Podgorica



Koordinate tačaka građevinske linije:

378. 6602177.43 4698842.23
 379. 6602182.06 4698836.45

Koordinate tačaka urbanističke parcele:

1409. 6602210.78 4698773.29
 2317. 6602178.02 4698843.09
 2950. 6602179.41 4698832.63
 2951. 6602173.58 4698836.68

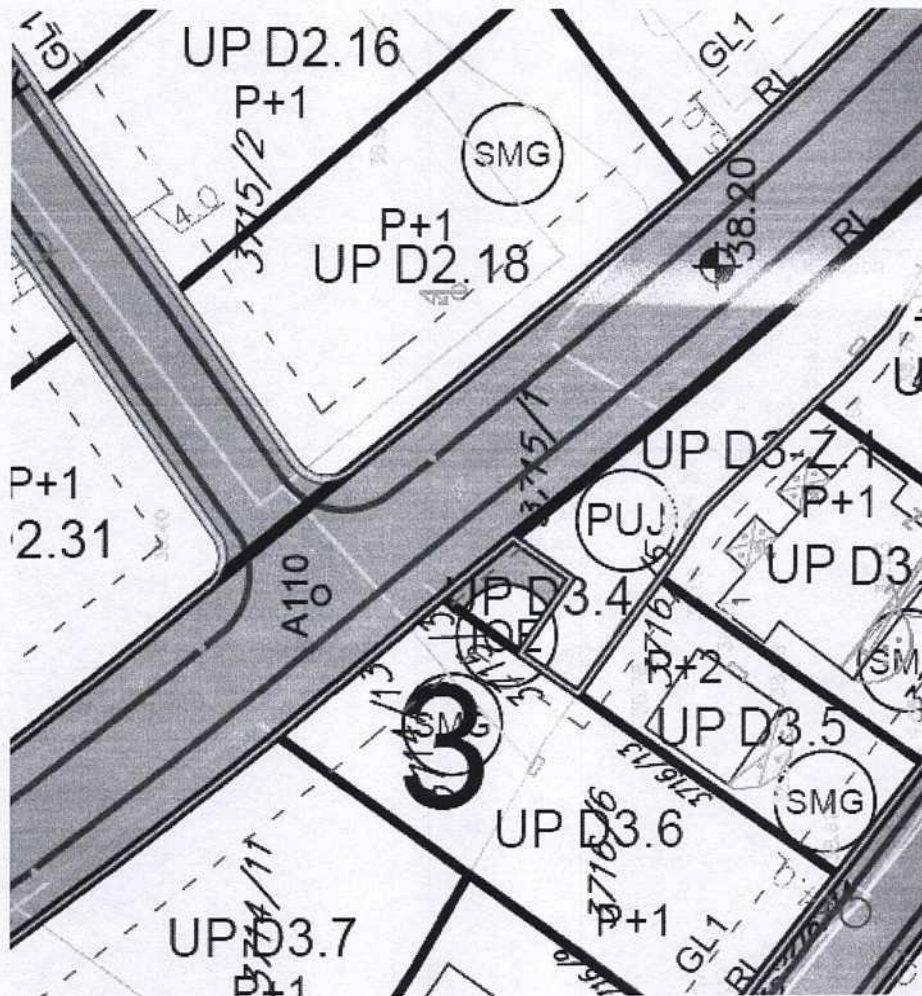
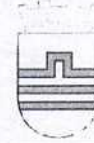
PARCELACIJA















- Granica urbanističke parcele
- Građevinska linija GL1
- Građevinska linija-privremena(do ukidanja dalekovoda)
- Regulaciona linija
- Oznaka urbanističke parcele
- Oznaka urbanističke parcele zelenih površina

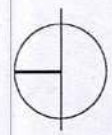
GRAFIČKI PRILOG – 03 Plan parcelacije, regulacije i utu

Izvod iz DUP-a "Zabjelo 8"
 za urbanističku parcelu UP D3.4

br. priloga
4

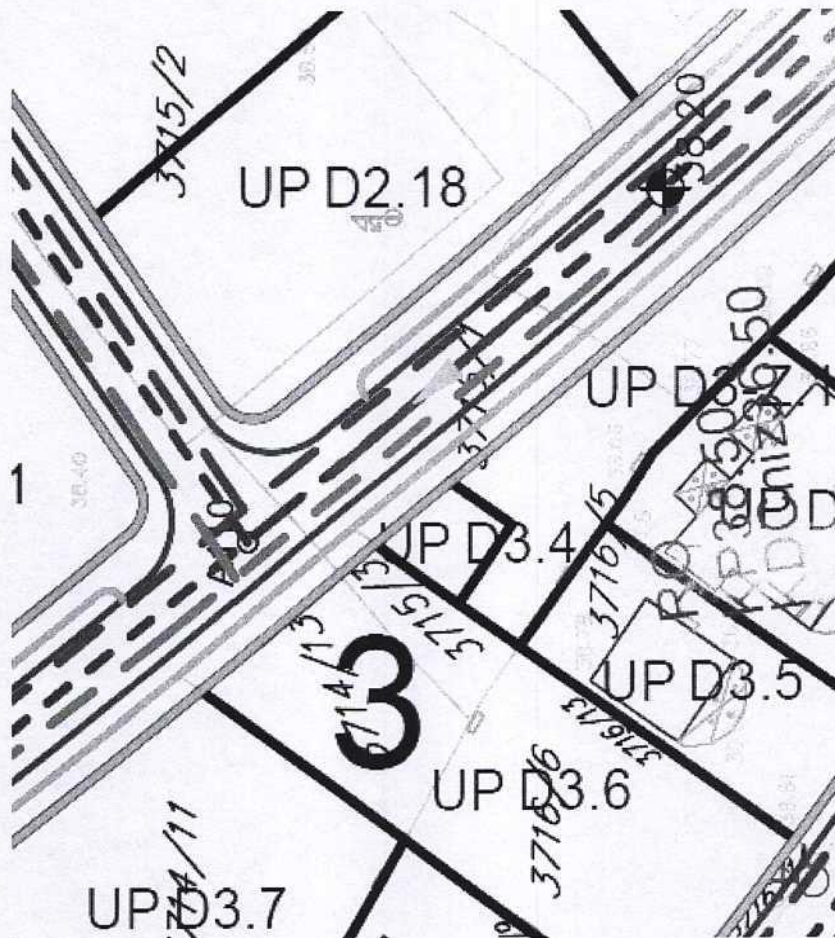
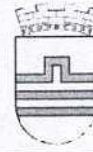


	Objekti elektroenergetske infrastrukture		Granica urbanističke parcele
	Ulice u naselju (kolovoz, trotoari i parkinzi)		Gradevinska linija GL1
	Drumski saobraćaj		Gradevinska linija-privremena(do ukidanja dalekovoda)
			Regulaciona linija
			Oznaka urbanističke parcele
			Oznaka urbanističke parcele zelenih površina
			Spratnost objekta
			Granica urbanističkog bloka
			Oznaka urbanističkog bloka
			Granica urbanističke zone
			Oznaka urbanističke zone

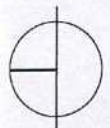


GRAFIČKI PRILOG – 04 Smjernice za sprovođenje planskog dokumenta
 Izvod iz DUP-a "Zabjelo 8"
 za urbanističku parcelu UP D3.4

br. priloga
5

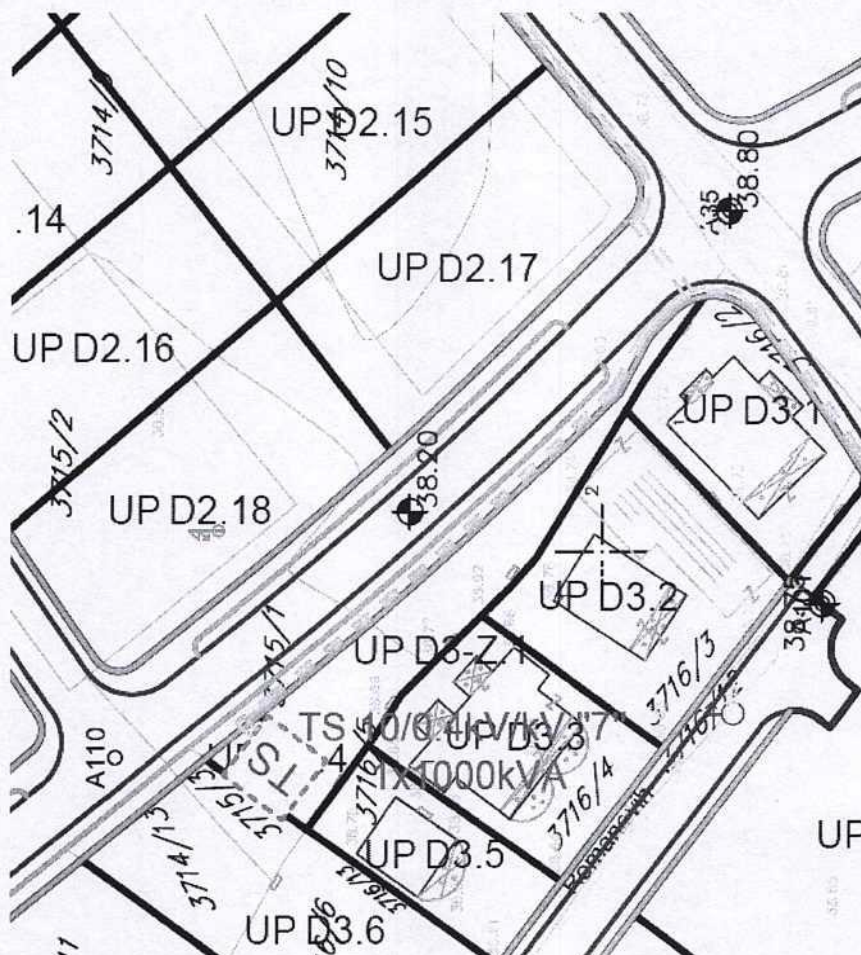
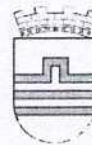


- | | |
|--|---|
| Postojeći vodovod | Postojeća atmosferska kanalizacija |
| Planirani vodovod | Planirana atmosferska kanalizacija |
| Ukidanje vodovoda | Smer odvođenja atmosferske kanalizacije |
| Planirani vodovod višeg reda | |
| Postojeći kanalizacioni vod | |
| Planirani kanalizacioni vod | |
| Planirani kanalizacioni vod višeg reda | |
| Smer odvođenja kanalizacionih vodova | |



GRAFIČKI PRILOG – 05 Plan hidrotehničke infrastrukture
Izvod iz DUP-a "Zabjelo 8"
za urbanističku parcelu UP D3.4

br. priloga
6



- | | | | |
|--|---|--|---------------------------|
| | Postojeća trafostanica | | Planirana trafostanica |
| | Postojeći elektrovod 10kV | | Planirani elektrovod 10kV |
| | Postojeći elektrovod 35kV | | Planirani elektrovod 35kV |
| | Postojeći elektrovod 10kV koji se ukida | | Granica traforeona |
| | Postojeći elektrovod 35kV koji se ukida | | Oznaka traforeona |



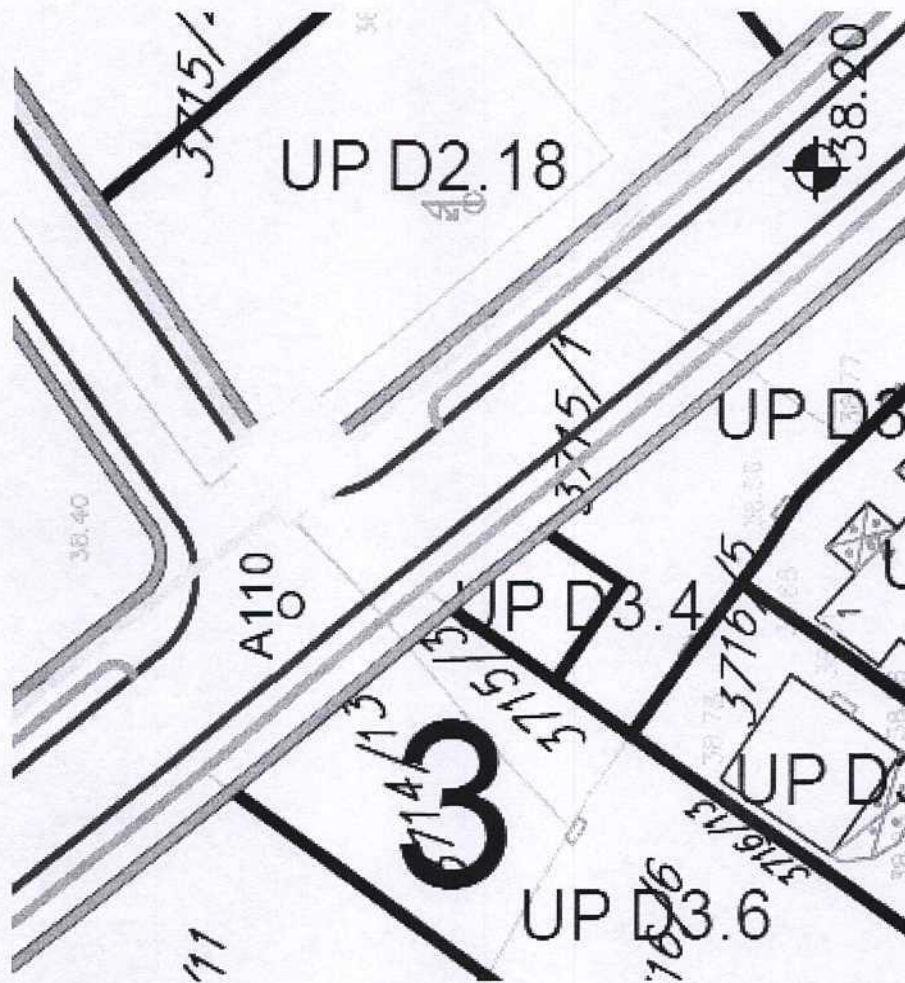
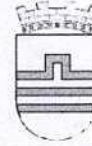
GRAFIČKI PRILOG – 06 Plan elektroenergetske infrastrukture
 Izvod iz DUP-a "Zabjelo 8"
 za urbanističku parcelu UP D3.4

br. priloga
7

Crna Gora
Glavni Grad Podgorica
Sekretarijat za planiranje prostora i održivi razvoj

Broj: 08-332/24-464
Podgorica, 12.04.2024. godine

Glavni grad Podgorica



Postojeće TK okno
Postojeći TK vod
Postojeći TK vod višeg reda

Planirano TK okno
Planirani TK vod

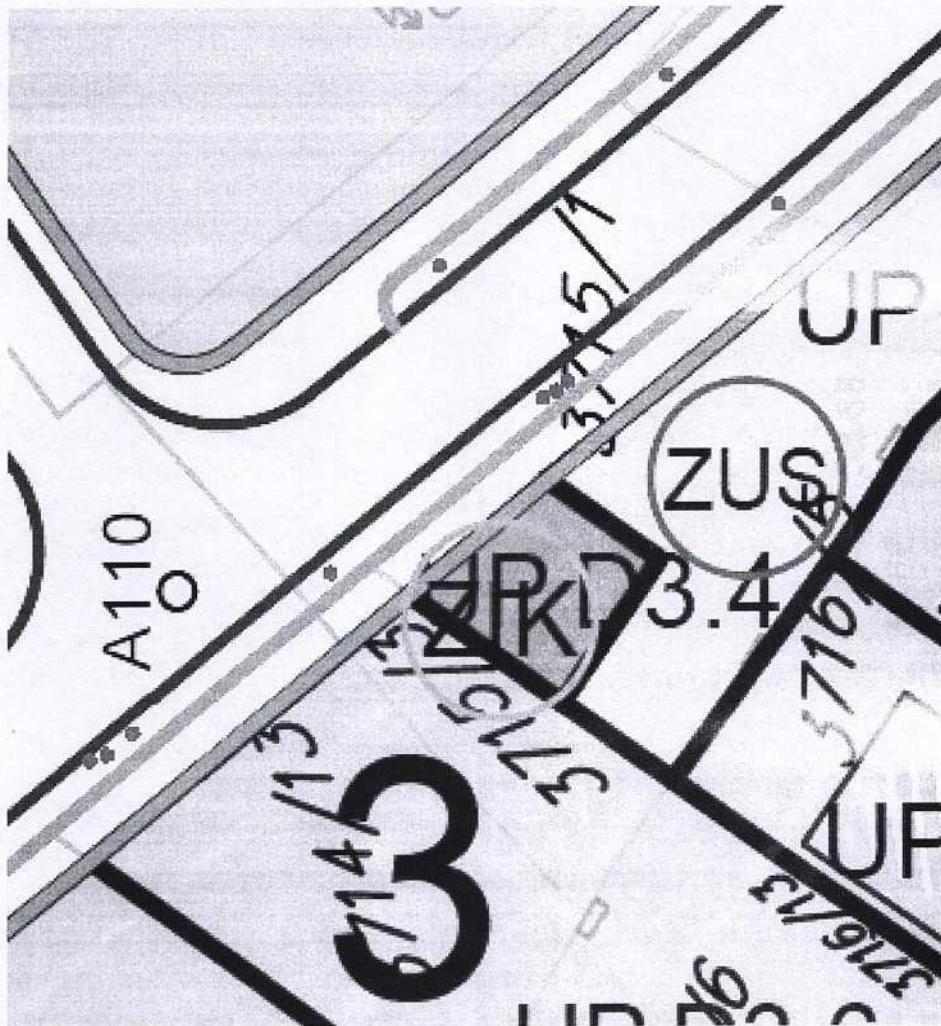
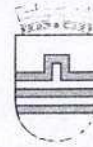
GRAFIČKI PRILOG – 07 Plan telekomunikacione infrastrukture
Izvod iz DUP-a "Zabjelo 8"
za urbanističku parcelu UP D3.4

br. priloga
8

Crna Gora
Glavni Grad Podgorica
Sekretarijat za planiranje prostora i
održivi razvoj

Broj: 08-332/24-464
Podgorica, 12.04.2024. godine

Glavni grad Podgorica



ZIK

Zelenilo infrastrukture



GRAFIČKI PRILOG – 08 Plan zelenih i slobodnih površina
Izvod iz DUP-a "Zabjelo 8"
za urbanističku parcelu UP D3.4

br. priloga
9



Crna Gora
Ministarstvo ekologije,
prostornog planiranja i urbanizma

Adresa: IV proleterske brigade broj 19
81000 Podgorica, Crna Gora
tel: +382 20 446 200
+382 20 446 339
fax: +382 20 446 215
www.mrt.gov.me

Broj: 08 -332/23 – 8070/2

03-1225/23
24.10.23

Podgorica, 19.10.2023. godine

ZAJEDNICA OPŠTINA CRNE GORE
Mišela Manojlović, generalna sekretarka.

PODGORICA

Poštovana,

Aktom broj 03 -1195 /23 od 17.10.2023.godine, obratili ste se ovom ministarstvu zahtjevom za davanje smjernica za rad lokalnim samoupravama u odnosu na primjenu čl. 216 i 223 Zakona o planiranju prostora i izgradnji objekata („Službeni list CG“, br. 64/17, 44/18, 63/18, 82/20, 86/22 i 4/23), usled isteka roka za donošenje plana generalne regulacije Crne Gore.

Podsjećamo, s tim u vezi, da je odredbom člana 216 Zakona o planiranju prostora i izgradnji objekata propisano da će se plan generalne regulacije Crne Gore donijeti u roku od 72 mjeseca od dana stupanja na snagu ovog zakona, te da donošenjem plana generalne regulacije prestaju da važe svi državni i lokalni planski dokumenti u njegovom obuhvatu, osim Prostornog plana Crne Gore.

Sem toga, odredbom člana 223 stav.2 istog Zakona propisano je da će se propisi jedinice lokalne samouprave kojima se uređuju lokalni objekti od opšteg interesa primjenjivati do donošenja plana generalne regulacije Crne Gore, u dijelu koji se odnosi na Zakonom taksativno definisane objekte.

Povodom pitanja važenja planskih dokumenata, a imajući u vidu činjenicu da plan generalne regulacije Crne Gore nije donijet - upućujemo da se državni i lokalni planski dokumenti koji su evidentirani i objavljeni u Registru planskih dokumenata koje vodi Ministarstvo ekologije, prostornog planiranja i urbanizma primjenjuju, sve dok se u odgovarajućem postupku ne utvrdi da nijesu u saglasnosti sa Ustavom i zakonom, do kada će se smatrati važećim.

U istom kontekstu je i mišljenje ovog ministarstva u odnosu na primjenu propisa jedinica lokalne samouprave kojima se uređuju lokalni objekti od opšteg interesa – što znači da se ovi propisi i dalje primjenjuju.

MINISTARKA

Ana Novaković Djurović

Dostavljeno:

- Sekretarijatu za planiranja prostora i održivi razvoj Glavnog grada Podgorice
- Sekretarijatu za urbanizam i zaštitu životne sredine Opštine Danilovgrad
- Sekretarijatu za uređenje prostora Opštine Tivat

2. TEHNIČKI PODACI ZA UKLAPANJE U 10kV MREŽU

- 2.1. Uvodne napomene: Priključak buduće TS izvesti sa postojećeg 10 kV kablovskog voda, tipa IPO 13-A 3x240mm² od TS 10/0.4 kV "BIS" - TS 10/0.4kV "Zabjelo 3", po sistemu "ulaz-izlaz" ugradnjom kablovskih spojnica, kablovskim vodovima 3x(XHE 49-A 1x240mm²), prikazano na situacionom planu.
- 2.2. Nazivni napon: 10 kV
- 2.3. Vrsta voda: Kablovski podzemni
- 2.4. Podaci o kablu: 2x3x(XHE 49-A 1x240/25 mm², 12/20 kV)
(NA2XS(F)2Y - oznaka kabla po DIN-u)
- 2.5. Početna tačka kabla: Predvidjeti dvije 10 kV spojnice u trasi postojećeg 10 kV kabla, kao na situacionom planu
- 2.6. Krajnja tačka kabla: Dvije vodne 10 kV ćelije u planiranoj TS 10/0.4 kV "7"
- 2.7. Način polaganja voda: Slobodno u kablovskom rovu položiti dva 10 kV kablovska voda, saglasno tehničkim preporukama (uz upotrebu gal štitnika, trake za upozorenje itd.), sa rasporedom provodnika u trouglu 2x(3x(XHE 49-A 1x240/25 mm²)). Dva nova 10 kV kabla odvojiti opekama na svakih 1 m trase.
Na mjestima poprečnog presjeka ulica, obavezno je vođenje kabla kroz kablovice odgovarajućeg presjeka, na minimalnoj dubini ukopavanja od 1,1m.
- 2.8. Trasa kablovskog voda: Trasa kablova je planirana po katastarskim parcelama broj 3715/4, 3714/1, 3727/11 i po svim katastarskim parcelama koje nastanu parcelacijom navedenih parcela.
KO Podgorica III, Opština Podgorica
(prikazano na situacionom planu u prilogu)
Nakon polaganja kablova sve površine je potrebno vratiti u prvobitno stanje.
- 2.9. Dužina trase: cca 90m (dva 10 kV kablovska voda u istom rovu)
- 2.10. Način i obezbjeđenje iskopa: Predvidjeti iskop rova prema prostorno ograničavajućim faktorima, uslovima postojeće tehničke infrastrukture i urbanističko-tehničkim uslovima. Kategorija zemljišta je do VII. Predvidjeti obezbeđenje iskopa u potrebnom obimu, a u zavisnosti od mjesta i dubine iskopa, kao i udaljenosti postojećih nadzemnih i podzemnih objekata od iskopa.

Društvo sa ograničenom odgovornošću "Crnogorski elektrodistributivni sistem" Podgorica

Ul. Ivana Milutinovića br.12 81000 Podgorica

Telefon: +382 20 408 400 Faks: +382 20 408 413 e-mail: info@cedis.me www.cedis.me

PIB: 03099873 PDV: 30/31-16162-1

Broj žiro računa:

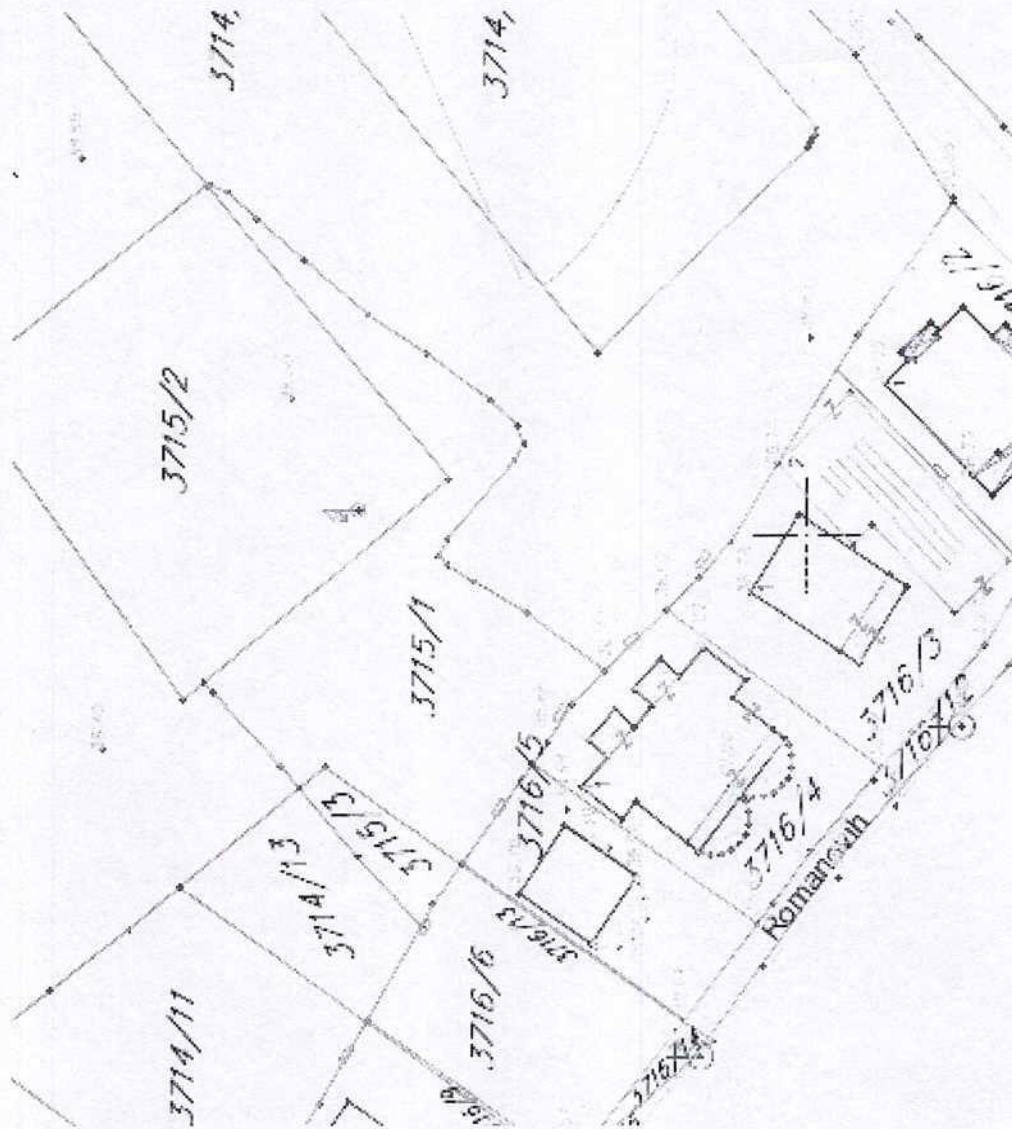
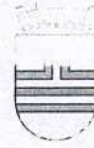
CKB BANKA 510-1714-39 HIPOTEKARNA BANKA 520-22559-07 ERSTE BANKA 540-8573-34 PRVA BANKA 535-15969-90



Crna Gora
Glavni Grad Podgorica
Sekretarijat za planiranje prostora i održivi razvoj

Broj: 08-332/24-464
Podgorica, 12.04.2024. godine

Glavni grad Podgorica



GRAFIČKI PRILOG – 01 Topografsko – katastarska podloga sa prikazom granice zahvata plana
Izvod iz DUP-a "Zabjelo 8"
za urbanističku parcelu UP D3.4

br. priloga
1



Broj: 30-10-3513
Od: 05022024.

USLOVI ZA IZRADU TEHNIČKE DOKUMENTACIJE (PROJEKTI ZADATAK)
ZA IZRADU GLAVNOG PROJEKTA
TS 10/0.4kV 1x1000kVA "7" prema DUP-u „Zabjelo 8“ SA UKLAPANJEM U 10kV MREŽU
-KO PODGORICA III, OPŠTINA PODGORICA-

1. OPŠTI PODACI

- 1.1. Investitor: „CEDIS“ DOO Podgorica
- 1.2. Naziv objekta: TS 10/0.4kV 1x1000kVA "7" SA UKLAPANJEM U 10kV MREŽU
- 1.3. Mjesto gradnje: TS : na UP D 3.4, na dijelu kat.parc.br. 3715/4 i sve katastarske parcele koje nastanu parcelacijom navedene parcele KO Podgorica III, Opština Podgorica
- Uzemljenje za TS: na dijelu kat.parc.br. 3715/1, 3715/4 i sve katastarske parcele koje nastanu parcelacijom navedenih parcela. KO Podgorica III, Opština Podgorica
- 10kV kablovski vodovi se polažu na kat.parc.br.: 3715/4, 3714/1, 3727/11 i po svim katastarskim parcelama koje nastanu parcelacijom navedenih parcela. KO Podgorica III, Opština Podgorica
- 1.4. Predmet projekta: Glavnim projektom obuhvatiti TS 10/0.4kV 1x1000kVA "7" sa uklapanjem u 10 kV mrežu
- 1.5. Posebna napomena: Potrebno je predvidjeti uslove i trajanje probnog rada (u skladu sa članom 105 Zakona o planiranju prostora i izgradnji objekata).

Društvo sa ograničenom odgovornošću "Crnogorski elektrodistributivni sistem" Podgorica

Ul. Ivana Milutinovića br.12 81000 Podgorica

Telefon: +382 20 408 400 Faks: +382 20 408 413 e-mail: info@cedis.me www.cedis.me

PIB: 03099873 PDV: 30/31-16162-1

Broj žiro računa:

CKB BANKA 510-1714-39 HIPOTEKARNA BANKA 520-22559-07 ERSTE BANKA 540-8573-34 PRVA BANKA 535-15969-90



PLANIRANO STANJE

Objekti elektroenergetske infrastrukture – IOE

Urbanističke parcele:

Zona A: UP A3.4, UP A5.2

Zona B: UP B1.7, UP B2.3, UP B3.5, UP B4.3

Zona C: UP C5.5

Zona D: UP D3.4

Zona E: UP E4.3, UP E6.5

Zona F: UP F2.49, UP F5.14

Zona G: UP G1.2, UP G2.8

Zona H: UP H1.5, UP H2.48, UP H2.60, UP H3.9, UP H3.22



Osnovna namena objekta:

Površine ostale i komunalne infrastrukture i objekata – objekti elektroenergetske infrastrukture (trafo stanice).

Vrste, tip i glavne tehnološke celine objekta:

- Objekte postavljati kao slobodnostojeće.

Spratnost objekta:

- Maksimalna spratnost objekta P

- 2.11. Ispuna rova: Ispunu kablovskog rova predvidjeti u skladu sa preporukama i odgovarajućim uslovima, sa aspekta hlađenja.
- 2.12. Podaci o kablovskim završecima: Predvidjeti toplokupljajuće kablovske završetke za unutrašnju i spoljašnju montažu.
- 2.13. Podaci o kablovskim spojnica: Predvidjeti toplokupljajuće kablovske spojnice.
- 2.14. Uzemljenje: Duž trase kablovskih vodova predvidjeti traku za uzemljenje Fe-Zn 25x4mm i njeno povezivanje na oba kraja (na traku iznad postojećeg 10kV kablovskog voda i na uzemljivač planirane TS).
- 2.15. Zaštita od prenapona: U skladu sa propisima, standardima i preporukama predvidjeti zaštitu od prenapona.
- 2.16. Geodetsko snimanje trase: Predvidjeti geodetsko snimanje trase položenog kabla sa dostavljanjem Investitoru snimka u elektronskoj i papirnoj formi.

3. TEHNIČKI PODACI ZA TS 10/0.4kV 1x1000kVA "7"

- 3.1. Uvodni dio: Prema DUP-u "Zabjelo 8" predviđena je izgradnja TS 10/0.4kV 1x1000kVA "7" na UP D 3.4.
- 3.2. Tip trafostanice: distributivna transformatorska stanica sa jednim transformatorom snage 1000kVA i kablovskim izvodima
- 3.3. Nazivni napon transformacije: $10 \pm 2 \times 2,5\% / 0,42 \text{ kV}$
- 3.4. Nazivna frekvencija: 50Hz
- 3.5. Snaga transformacije: 1x1000kVA
- 3.6. Najveća snaga kratkog spoja mjerodavna za dimenzionisanje električne opreme: 14,5kA(250MVA) na sabirnicama 10kV
26kA(18 MVA) na sabirnicama 0,4kV
- 3.7. Lokacija trafostanice: na UP D 3.4 prema DUP-u "Zabjelo 8", na dijelu kat.parc.br. 3715/4, KO Podgorica III

Društvo sa ograničenom odgovornošću "Crnogorski elektrodistributivni sistem" Podgorica

Ul. Ivana Milutinovića br.12 81000 Podgorica
Telefon: +382 20 408 400 Faks: +382 20 408 413 e-mail: info@cedis.me www.cedis.me
PIB: 03099873 PDV: 30/31-16162-1

Broj žiro računa:

CKB BANKA 510-1714-38 HIPOTEKARNA BANKA 520-22559-07 ERSTE BANKA 540-8573-34 PRVA BANKA 535-15969-90



- 3.12. Uzemljenje : Uzemljenje riješiti prema važećim Tehničkim propisima i uslovima na mjestu gradnje.
- Buduća TS 10/0,4kV 1x1000kVA "7" pripada konzumnom području TS 110/10 kV "Podgorica 5" (uzemljena NT 10kV, struja ograničena na 300A).
- Vrijednosti podešenja zaštita na 10kV Izvodu br.8 "Dahna" iz TS 110/10 kV "Podgorica 5" data su u nastavku:
- TS 110/10 kV Podgorica 5: K08 10 kV Dahna
- | | |
|--|--------|
| Prekostrujna zaštita- I_p > Very inverse | 400 ms |
| Prekostrujna zaštita - I > | 800 ms |
| Kratkospojna zaštita - I >> | 250 ms |
| Kratkospojna zaštita - I >>> | 50 ms |
| Zemljospojna zaštita- I_0 > | 500 ms |
| Zemljospojna zaštita- I_0 >> | 100 ms |
- Napomena: Dati podaci su podložni promjenama.*
- 3.13. Instalacija rasvjete i priključnica: Predvidjeti nivo srednje osvetljenosti od min. 60Lx, a obuhvata osvijetljenost SN bloka, NN bloka i transformatorske komore. Predvidjeti monofaznu priključnicu sa zaštitnim kontaktom u NN bloku.
- 3.14. Zaštita od požara : Zaštitu od požara za TS projektovati u skladu sa Pravilnikom o tehničkim normativima za zaštitu elektroenergetskih postrojenja i uređaja od požara.
- 3.15. Ostala oprema : U TS predvidjeti potrebnu zaštitnu opremu, jednopolnu šemu, opomske tablice za visoki napon, sigurnosna pravila, upustvo za prvu pomoć, pločicu na objektu sa nazivom TS.
- 3.16. Geodetsko snimanje trafostanice: Predvidjeti geodetsko snimanje trafostanice sa dostavljanjem Investitoru snimka u elektronskoj i papirnoj formi.

3.8. Građevinski dio: Građevinski dio planirane TS projektovati kao betonsku, slobodnostojeću sa vanjskom manipulacijom, predviđenu za smještaj navedene elektro opreme.

3.9. Elektro dio: Elektro dio se sastoji od SN bloka, transformatora snage 1000kVA i NN bloka.

Srednjenaponski blok

Projektovati srednjenaponski sklopni blok kao gasom SF6 izolovano, potpuno oklopljeno i od opasnog napona dodira zaštićeno razvodno postrojenje tipa "Ring Main Unit" (RMU), sa tri vodne i jednom trafo ćelijom.

Vodna polja opremiti trolnim rastavnim sklopkama sa zemljospojnikom.

Transformatorska polja opremiti prekidačem naznačene struje 200A sa ugrađenim uređajem za zaštitu od preopterećenja i kratkog spoja, kao i posebnim kalemom za isključenje.

Transformacija

Trafostanicu opremiti sa trofaznim uljnim transformatorom sa ili bez konzervatora, prenosnog odnosa 10000/420 V, snage 1000 kVA i regulacionom preklopkom $\pm 5\%$ i to 2x2.5%. Namotaji transformatora moraju biti od elektrolitskog bakra i izolovani visokokvalitetnim izolacionim materijalom. Transformator treba da je sa sniženim gubicima: $P_{max}=693W$ i $P_{cumax}=7600W$.

Transformator treba da se projektuje u skladu sa Pravilnikom o tehničkim zahtjevima EKO DIZAJN TRANSFORMATORA br. 310-2043/2019-1 od 23.12.2019.god- FAZA 2.

Niskonaponski blok

TS opremiti sa jednim NN blokom.

Niskonaponski blok projektovati kao konstruktivno slobodnostojeći ormar ili panel koji se sastoji od dovodnog – transformatorskog polja, polja niskonaponskog razvoda, polja za kompenzaciju reaktivne energije i polja za javnu rasvjetu. Polja niskonaponskog razvoda projektovati sa dvanaest kablovskih niskonaponskih izvoda opremljenih izolovanim osiguračkim letvama.

3.10. Mjerenje : U TS predvidjeti mjerenje struje, napona i energije na NN strani.
Napomena: Isporuka brojila je obaveza Investitora.

3.11. Zaštita : Predvidjeti zaštitu transformatora od kratkih spojeva, unutrašnjih kvarova i preopterećenja.
Predvidjeti zaštitu NN izvoda i izvoda javne rasvjete odgovarajućim osiguračima.

4. PODLOGE ZA PROJEKTOVANJE

Situacioni plan

Obradio/la,
Suada Hodžić, spec.sci en.

Suada Hodžić

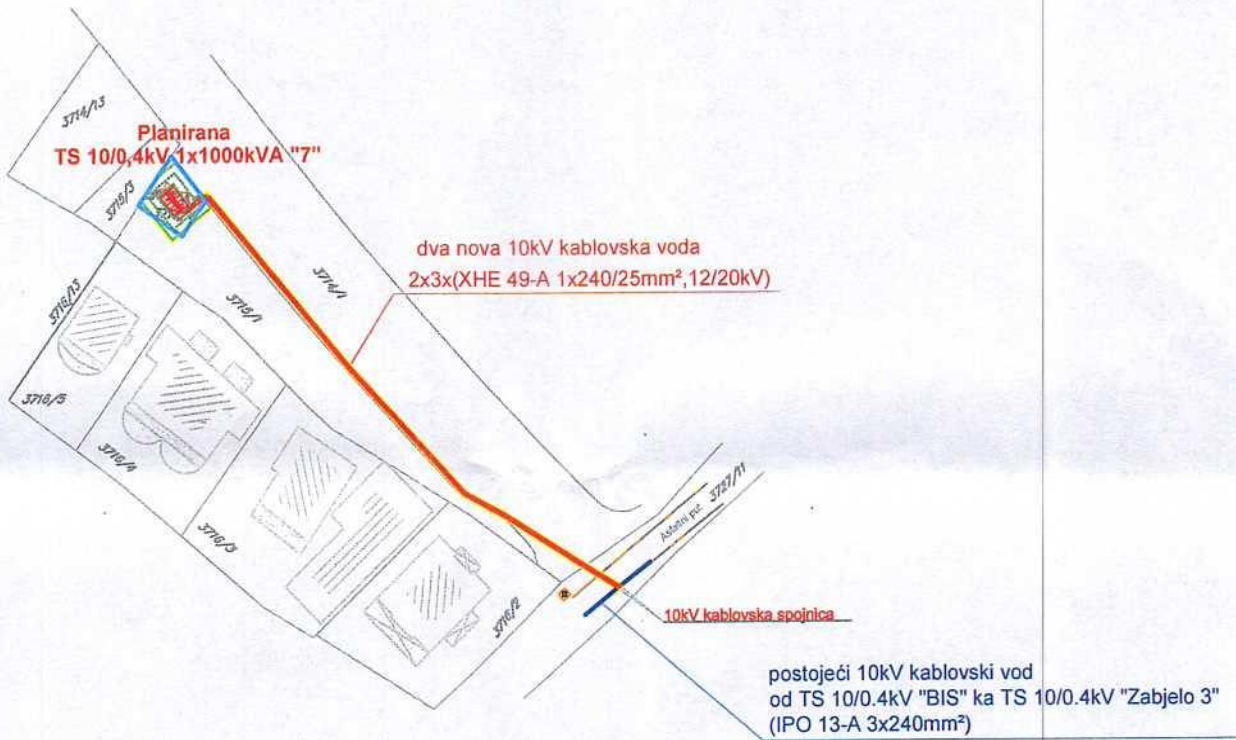
Rukovodilac Sektora za investicije,
Sanja Tomić dipl. e.ing.

75



LEGENDA :

- planirani 10 kV kablovski vod
- postojeći 10 kV kablovski vod
- uzemljenje TS
- prediog parcele za trafostanicu - potpuna eksproprijacija
- prediog površine za nepotpunu eksproprijaciju (pravo službenosti)



Spisak katastarskih parcela - KO PODGORICA III
za trafostanicu - na UP D 3.4, 3715/4
za uzemljenje TS - 3715/4, 3715/1
za 10 kV kablovske vodove - 3715/4, 3714/1, 3727/11

Investitor:	CEDIS "CEDIS" DOO PODGORICA	
Objekat:	TS 10/0.4kV 1x1000kVA "7", prema DUP-u "Zabjelo 8" SA UKLAPANJEM U 10kV MREŽU KO PODGORICA III, OPŠTINA PODGORICA	
Crtež:	SITUACIONI PLAN	
Projektni zadatak obradio/la:	Suada Hodžić, spec.sci en.	Potpis: <i>Suada Hodžić</i>
Geodeta:	Daniilo Vučetić, dipl.ing.geodezije	Potpis: <i>Daniilo Vučetić</i>
Datum:	februar 2024.g.	Razmjera: 1:1000
		Broj priloga: 1.



UPRAVA ZA NEKRETNINE

CRNA GORA

PODRUČNA JEDINICA
PODGORICA

Broj: 101-919-17574/2024

Datum: 04.04.2024.

KO: PODGORICA III

Na osnovu člana 173 Zakona o državnom premjeru i katastru nepokretnosti ("Sl. list RCG" br. 29/07, "Sl. list CG" br. 73/10, 032/11, 040/11, 043/15, 037/17 i 17/18), postupajući po zahtjevu SEKRET ZA PLANIR 101-917/24-1261, , za potrebe izdaje se

LIST NEPOKRETNOSTI 3906 - IZVOD

Podaci o parcelama

Broj	Podbroj	Broj zgrade	Plan Skica	Datum upisa	Potes ili ulica i kućni broj	Način korišćenja Osnov sticanja	Bon. klasa	Površina m ²	Prihod
3715	4			18/05/2023	ZABJELO	Njiva 4. klase PRAVOSNAŽNA ODLUKA SUDA		48	0.46
								48	0.46

Podaci o vlasniku ili nosiocu

Matični broj - ID broj	Naziv nosioca prava - adresa i mjesto	Osnov prava	Obim prava
2204987213002	RADUNOVIĆ VESELIN BALŠA SAN FRANCISKO SAD	Susvojina	1/2
1604985212992	RADUNOVIĆ VESELIN IVAN SAN FRANCISKO SAD	Susvojina	1/2

Ne postoje tereti i ograničenja.

Naplata takse je oslobođena na osnovu člana 17 Zakona o administrativnim taksama ("Sl. list CG, br. 18/19). Naplata naknade oslobođena je na osnovu člana 174 Zakona o državnom premjeru i katastru nepokretnosti ("Sl. list RCG" br. 29/07, "Sl. list CG" br. 73/10, 032/11, 040/11, 043/15, 037/17 i 17/18).



Datum i vrijeme: 04.04.2024. 14:07:44

1 / 1

CRNA GORA

UPRAVA ZA NEKRETNINE

PODRUČNA JEDINICA: PODGORICA

Broj: 101-917/24-1261

Datum: 10.04.2024.



Katastarska opština: PODGORICA III

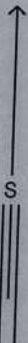
Broj lista nepokretnosti: 3926

Broj plana: 29,61

Parcela: 3715/4

KOPIJA PLANA

Razmjera 1: 1000



4
698
900
5
602
100

4
698
900
5
602
200



4
698
800
5
602
100

4
698
800
5
602
200

