

## URBANISTIČKO - TEHNIČKI USLOVI

GLAVNI GRAD PODGORICA  
SEKRETARIJAT ZA PLANIRANJE PROSTORA  
I ODRŽIVI RAZVOJ  
Broj: D 08-332/24-755  
Podgorica, 07.06.2024.godine



### SEKRETARIJAT ZA PLANIRANJE PROSTORA I ODRŽIVI RAZVOJ GLAVNI GRAD PODGORICA

na osnovu člana 74. Zakona o planiranju prostora i izgradnji objekata ("Sl.list CG" br.64/17, 44/18, 63/18,011/19, 082/20, 086/22, 004/23), Uredbe o povjeravanju dijela poslova Ministarstva ekologije, prostornog planiranja i urbanizma jedinicama lokalne samouprave ("Sl. list CG", br. 87/18,28/19, 75/19, 116/20 i 76/21, 141/21, 151/22 i 012/24), DUP-a "Prvoborac" izmjene i dopune, evidentiran u Registru planske dokumentacije Ministarstva prostornog planiranja, urbanizma i državne imovine podnijetog zahtjeva Agencij za izgradnju i razvoj Podgorice, d.o.o. Podgorica, izdaje:

#### URBANISTIČKO-TEHNIČKE USLOVE

za izradu tehničke dokumentacije -

za izradu Glavnog projekta rekonstrukcije Novosadske ulice, od Ulice Milana Kuča do Komske ulice, u zahvatu DUP-a "Prvoborac" izmjene i dopune, u Podgorici

PODNOŠILAC ZAHTJEVA:

Agencija za izgradnju i razvoj  
Podgorice, d.o.o. Podgorica

#### 1 POSTOJEĆE STANJE

Uvidom u priloženu dokumentaciju i planske smjernice može se konstatovati da saobraćajnica nije izgrađena shodno smjernicama plana.

#### 2 PLANIRANO STANJE

##### 2.1. Namjena parcele odnosno lokacije

Rekonstrukcija Novosadske ulice, od Ulice Milana Kuča do Komske ulice, u zahvatu DUP-a "Prvoborac" izmjene i dopune, u Podgorici, koja je predmet UTU –a, markirana je na graf. prilogu "Saobraćaj".

Saobraćajnica pripada mreži sekundarnih ulica. Sekundarni dio mreže predložen je tako da, dopunjujući primarni sistem mreže, obezbjeđuje pristupačnost do svake parcele.

Trasu saobraćajnice u situacionom i nivelacionom planu prilagoditi terenu i kotama izvedenih saobraćajnica sa primerenim padovima.

Kolovoznu konstrukciju saobraćajnice utvrditi shodno rangu saobraćajnice, opterećenju i strukturi vozila koja će se njome kretati. Postojeću revitalizovati tamo gdje je potrebno.

	<p><b>Parkiranje</b></p> <p>Parkiranje u granicama plana rješavano je u funkciji planiranih namjena. Težilo se da svaki korisnik svoje potrebe za parkiranjem rješava u okviru svoje urbanističke parcele.</p> <p>Ulične parkinge oivičiti.</p> <p>Parking mjesta na otvorenim parkiralištima upravna na osu kolovoza predvideti sa dimenzijama 2,5 x 5,0 m (min. 2,3 x 4,8m) a ukoliko su sa natkriljenjem onda do najmanje dužine 4,4 m.</p> <p>Obrada otvorenih parkinga treba da je takva da omogući maksimalno ozelenjavanje. Koristiti po mogućstvu zastor od prefabrikovanih elemenata (beton-trava) i uz ili između parkinga (poželjno na svaka tri parking mjesta) zasaditi drvored, uvijek kada uslovi terena dopuštaju.</p> <p>Sve saobraćajnice i pješačke staze treba da budu opremljene odgovarajućom rasvjetom. Saobraćajnicu treba opremiti sa odgovarajućom horizontalnom i vertikalnom signalizacijom.</p> <p>Po mogućnosti, projektovati niše za kontejnere.</p>
2.2.	<p><b>Pravila parcelacije, građevinska i regulaciona linija, odnos prema susjednim parcelama</b></p> <p>Prilikom izrade tehničke dokumentacije poštovati važeći Pravilnik o načinu izrade i sadržini tehničke dokumentacije za građenje objekata, kojim je propisano da tehnička dokumentacija sadrži grafički prikaz trase objekta na ažurnim kat. podlogama, kao i tehničke propise, normative i standarde za projektovanje ove vrste objekata.</p>
3	<p><b>PREPORUKE ZA SMANJENJE UTICAJA I ZAŠTITU OD ZEMLJOTRESA, KAO I DRUGE USLOVE ZA ZAŠTITU OD ELEMENTARNIH NEPOGODA I TEHNIČKO-TEHNOLOŠKIH I DRUGIH NESREĆA</b></p> <p>U cilju zaštite od elementarnih nepogoda postupiti u skladu sa Zakonom o zaštiti i spašavanju i Pravilnikom o mjerama zaštite od elementarnih nepogoda.</p>
4	<p><b>USLOVI I MJERE ZAŠTITE ŽIVOTNE SREDINE</b></p> <p>Tehničkom dokumentacijom poštovati odredbe koje se odnose na zaštitu životne sredine u skladu sa odredbama Zakona o procjeni uticaja na životnu sredinu („Službeni list CG“, br.40/10, 73/10, 40/11, 27/13, 52/16) i Zakonom za zaštitu prirode („Službeni list CG“, br.54/16).</p>
5	<p><b>USLOVI ZA PEJZAŽNO OBLIKOVANJE</b></p> <p>Projektom obuhvatiti i fazu hortikulture shodno grafičkom prilogu ovih uslova.</p> <p>Ograde, drveće i zasadi pored puteva podižu se tako da ne ometaju preglednost puta i ne ugrožavaju bezbjednost saobraćaja.</p> <p>Detaljne podatke o planu pejzažne arhitekture potrebno je preuzeti iz tekstualnog dijela Detaljnog urbanističkog plana "Prvoborac" izmjene i dopune, koji je dostupan na internet stranici Registra planske dokumentacije:</p>




	<a href="https://lamp.gov.me/PlanningDocument/Map">https://lamp.gov.me/PlanningDocument/Map</a> , koju vodi Ministarstvo prostornog planiranja, urbanizma i državne imovine
6	<b>USLOVI I MJERE ZAŠTITE NEPOKRETNIH KULTURNIH DOBARA I NJIHOVE ZAŠTIĆENE OKOLINE</b> Ukoliko se pri izradi projektne dokumentacije i izvođenju radova naiđe na tragove ostataka iz prošlosti, investitor je obavezan da o tome obavijesti nadležni organ koji će preduzeti Zakonom propisane mjere u cilju zaštite kulturnog dobra.
7	<b>USLOVI ZA LICA SMANJENE POKRETLJIVOSTI I LICA SA INVALIDITETOM</b> Pri projektovanju i realizaciji svih objekata primeniti rješenja koja će omogućiti licima sa invaliditetom neometano i kontinualno kretanje i pristup u sve sadržaje kompleksa i objekata u skladu sa Pravilnikom o uslovima za planiranje i projektovanje objekata u vezi sa nesmetanim kretanjem djece, starih, hendikepiranih i invalidnih lica.
8	<b>USLOVI ZA POSTAVLJANJE I GRADNJU POMOĆNIH OBJEKATA</b> /
9	<b>USLOVI ZA OBJEKTE KOJI MOGU UTICATI NA BEZBJEDNOST VAZDUŠNOG SAOBRAĆAJA</b> /
10	<b>USLOVI ZA OBJEKTE KOJI MOGU UTICATI NA PROMJENE U VODNOM REŽIMU</b> /
11	<b>MOGUĆNOST FAZNOG GRAĐENJA OBJEKTA</b> Moguća je faznost gradnje, kojom se određuje tehničko-tehnološka i funkcionalna cjelina građenja objekta.
12	<b>USLOVI ZA PRIKLJUČENJE NA INFRASTRUKTURU</b>
12.1.	<b>Uslovi priključenja na elektroenergetsku infrastrukturu</b> Detaljne podatke o elektroenergetskoj infrastrukturi potrebno je preuzeti iz tekstualnog dijela Detaljnog urbanističkog plana "Prvoborac" izmjene i dopune, koji je dostupan na internet stranici Registra planske dokumentacije:  <a href="https://lamp.gov.me/PlanningDocument/Map">https://lamp.gov.me/PlanningDocument/Map</a> , koju vodi Ministarstvo prostornog planiranja, urbanizma i državne imovine  Tehničku dokumentaciju u dijelu elektroenergetskih instalacija potrebno je izraditi u skladu sa planom elektroenergetske infrastrukture, važećim tehničkim propisima i normativima. Prilikom izrade tehničke dokumentacije za fazu elektroenergetske infrastrukture potrebno je poštovati regulative, standarde i normative, te pribaviti saglasnost nadležnog preduzeća. Mjesto i način priključenja objekta na elektroenergetsku mrežu određiće se nakon izrade tehničke dokumentacije stručne službe CEDIS-a.  Prilikom izrade tehničke dokumentacije potrebno je poštovati sljedeće preporuke EPCG: - Tehnička preporuka za priključke potrošača na niskonaponsku mrežu TP-2 (II dopunjeno izdanje) - Tehnička preporuka – Tipizacija mjernih mjesta - Uputstvo i tehnički uslovi za izbor i ugradnju ograničavanja strujnoj opterećenja



	<p>- Tehnička preporuka TP-1b – Distributivna transformatorska stanica DTS-EPCG 10/0.4kV</p> <p>Javnu rasvjetu projektovati u skladu sa Preporukama za projektovanje, izvođenje i održavanje javne rasvjete na području Glavnog grada – Podgorica.</p>
12.2.	<p><b>Uslovi priključenja na vodovodnu i kanalizacionu infrastrukturu</b></p> <p>Tehničku dokumentaciju u dijelu hidrotehničkih instalacija potrebno je izraditi u skladu sa planom hidrotehničke infrastrukture, važećim tehničkim propisima, normativima, i uslovima priključenja na vodovodnu i fekalnu kanalizacionu infrastrukturu, u skladu sa aktom preduzeća "Vodovod i kanalizacija" d.o.o. koji je sastavni dio ovih uslova.</p> <p>Detaljne podatke o hidrotehničkoj infrastrukturnoj mreži i smjernicama za sprovođenje plana u dijelu hidrotehničke (vodovodna, fekalna i atmosferska kanalizacija) potrebno je preuzeti iz tekstualnog dijela Detaljnog urbanističkog plana "Prvoborac" izmjene i dopune, koji je dostupan na internet stranici Registra planske dokumentacije:</p> <p><b><a href="https://lamp.gov.me/PlanningDocument/Map">https://lamp.gov.me/PlanningDocument/Map</a>, koju vodi Ministarstvo prostornog planiranja, urbanizma i državne imovine</b></p> <p>Instalacije vodovoda i kanalizacije projektovati u svemu prema važećim propisima i normama za tu vrstu objekata, a priključiti ih na gradsku infrastrukturu prema uslovima nadležnog organa koji su sastavni dio ovih UTU –a .</p>
12.3.	<p><b>Uslovi priključenja na saobraćajnu infrastrukturu</b></p> <p>Kontaktne zone predmetne lokacije detaljno je planski razradjena važećim DUP-om koji je definisao regulacione elemente obodnih javnih saobraćajnica i način priključenja na saobraćajnu infrastrukturu.</p> <p>Saobraćajnu infrastrukturu projektovati u svemu prema važećim propisima i normama za tu vrstu objekata.</p> <p><b>NAPOMENA</b> Tekstualni i grafički dio DUP-a "Prvoborac" izmjene i dopune, u kojem su detaljno propisani način izgradnje i uslovi za priključenje na infrastrukturnu mrežu na nivou planskog dokumenta, dostupni su u Registru važeće planske dokumentacije na sljedećoj adresi: <b><a href="https://lamp.gov.me/PlanningDocument/Map">https://lamp.gov.me/PlanningDocument/Map</a></b>, kojeg vodi Ministarstvo prostornog planiranja, urbanizma i državne imovine</p>
12.4.	<p><b>Uslovi priključenja na elektronsko komunikacionu infrastrukturu</b></p> <ul style="list-style-type: none"> <li>- sajt na kome se nalaze relevantni propisi u skladu sa kojim se obavlja izrada tehničke dokumentacije <a href="http://www.ekip.me/regulativa/">http:// www.ekip.me/regulativa/</a>;</li> <li>- sajt na kome Agencija objavljuje podatke o postojećem stanju elektronske komunikacione infrastrukture <a href="http://ekinfrastuktura.ekip.me/ekip.me">http://ekinfrastuktura.ekip.me/ekip.me</a> kao i adresu web portala <a href="http://ekinfrastuktura.ekip.me/ekip/login.jsp">http://ekinfrastuktura.ekip.me/ekip/login.jsp</a> preko koga sve zainteresovane strane od Agencije za telekomunikacije i poštansku djelatnost mogu da zatraže otvaranje korisničkog naloga, kako bi pristupili georeferenciranoj bazi podataka elektronske komunikacione infrastrukture.</li> <li>- Detaljne podatke o elektronsko komunikacionoj infrastrukturnoj mreži i smjernicama za sprovođenje plana u dijelu elektronske komunikacione infrastrukture potrebno je preuzeti iz tekstualnog dijela Detaljnog urbanističkog plana "Prvoborac" izmjene i dopune, koji je dostupan na internet stranici Registra planske dokumentacije:</li> </ul> <p><b><a href="https://lamp.gov.me/PlanningDocument/Map">https://lamp.gov.me/PlanningDocument/Map</a>, koju vodi Ministarstvo prostornog planiranja, urbanizma i državne imovine</b></p>

13.	POTREBA IZRADE GEODETSKIH, GEOLOŠKIH -GEOTEHNIČKIH, INŽENJERSKO- GEOLOŠKIH, HIDROGEOLOŠKIH, GEOMEHANIČKIH I SEIZMIČKIH) PODLOGA, KAO I VRŠENJA GEOTEHNIČKIH ISTRAŽNIH RADOVA I DRUGIH ISPITIVANJA	
	/	
14.	POTREBA IZRADE URBANISTIČKOG PROJEKTA	
	/	
15.	<p><b>NAPOMENA</b> Tekstualni i grafički dio DUP-a "Prvoborac" izmjene i dopune, u kojem su detaljno propisani način izgradnje i uslovi za priključenje na infrastrukturnu mrežu na nivou planskog dokumenta, dostupni su u Registru važeće planske dokumentacije na sljedećoj adresi: <a href="https://lamp.gov.me/PlanningDocument/Map">https://lamp.gov.me/PlanningDocument/Map</a>, kojeg vodi Ministarstvo prostornog planiranja, urbanizma i državne imovine</p>	
	<p>DOSTAVLJENO: Podnosiocu zahtjeva, Ministarstvo prostornog planiranja, urbanizma i državne imovine a/a</p>	
	<p><b>OBRADIVAČ URBANISTIČKO-TEHNIČKIH USLOVA :</b></p> <p>Damir Aljošević, spec.sci.arh.</p> 	<p><b>OVLAŠĆENO SLUŽBENO LICE RUKOVODILAC SEKTORA ZA IZGRADNJU I LEGALIZACIJU OBJEKATA:</b></p> <p>mr Radmila Maljević, dipl.ing. saob.</p>  
	<b>PRILOZI</b>	
	<p>-Grafički prilozi iz planskog dokumenta - Tehnički uslova "Vodovod I kanalizacija", d.o.o. Podgorica</p>	



<p>Crna Gora Glavni Grad Podgorica Sekretarijat za planiranje prostora i održivi razvoj</p> <p>Broj: 08-332/24-755 Podgorica, 07.06.2024.godine</p>	<p>Glavni grad Podgorica</p> 
---	---

<p>GRAFIČKI PRILOG – Katastarsko geodetska podloga Izvod iz DUP-a „Prvoborac” izmjene i dopune u Podgorici</p>	<p>1</p>
--	----------





НАСЕЉЕ ПРВОБОРАЦ

Ул. Зетског Одреда

Ул. Новосатска

Ул. Сарајевска










Ул. Сполска

Ул. 10. Црногорске

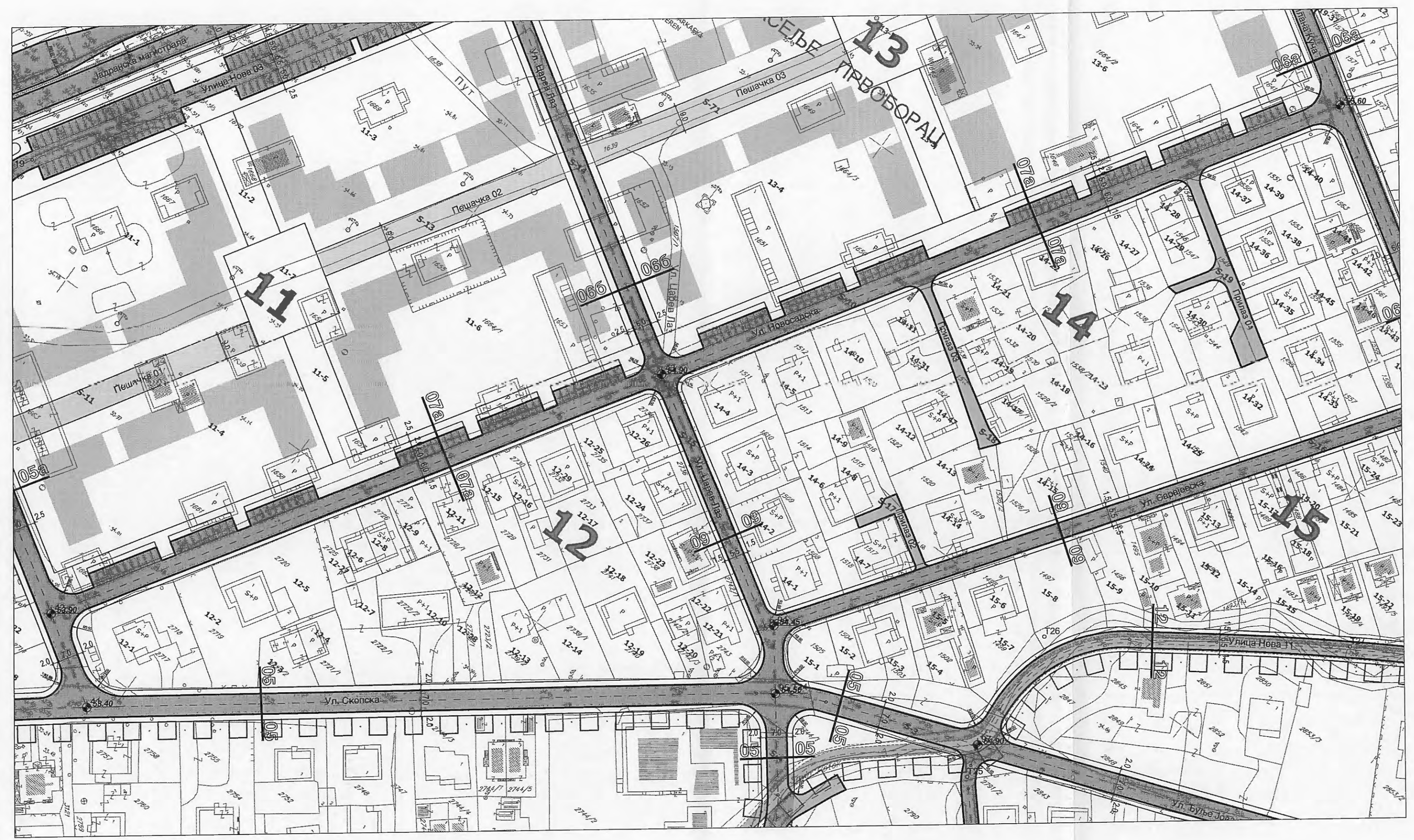




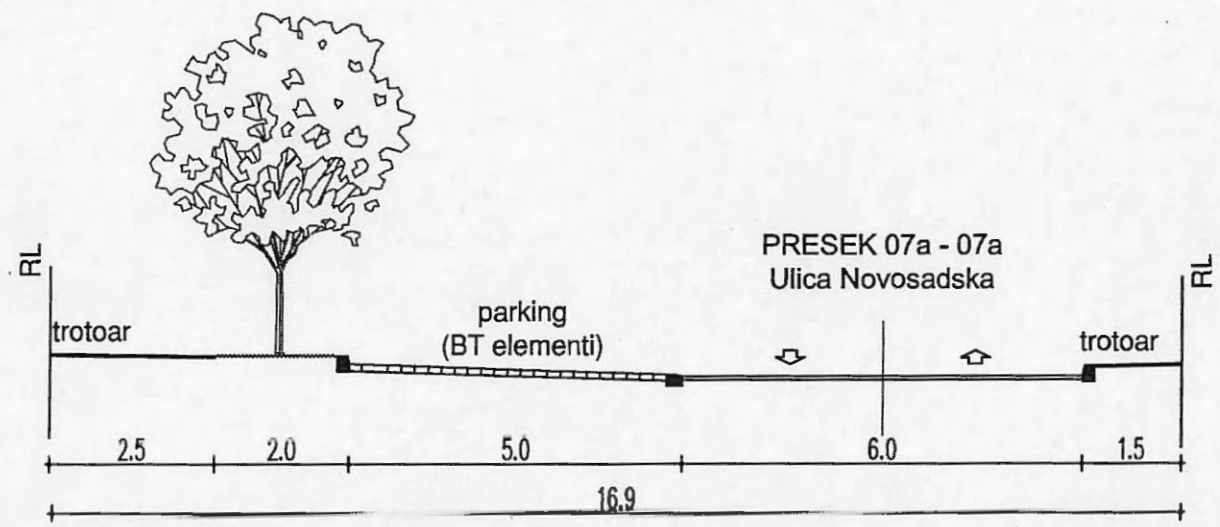
**legenda:**

	granica plana
	granica i broj katastarske parcele
	granica i broj urbanističke parcele
	granica i broj parcela saobraćajnih površina
<b>saobraćajne površine javnih namena</b>	
	ulice
	kolsko-pešačke površine - PRILAZI
	pešačke ulice
<b>Javni prevoz</b>	
	stajalište JGS - autobus
<b>parkiranje</b>	
	otvoreni parkinzi











KOORDINATE TACAKA

tacka	Y	X
1	6605597.03	4701014.85
2	6605881.38	4701129.58
3	6606087.98	4701978.52
4	6605924.09	4701520.14
5	6606057.47	4701921.15
6	6606045.71	4701895.42
7	6606068.55	4701735.60
8	6606021.53	4701730.53
9	6605512.53	4700743.31
10	6605488.69	4700699.41
11	6605483.69	4700654.90
12	6605503.99	4700667.69
13	6605370.64	4700551.17
14	6605427.20	4700592.11
15	6605456.47	4700630.13
16	6605441.56	4700586.90
17	6605484.62	4700719.57
18	6605520.16	4700779.85
19	6605608.09	4700919.48
20	6605549.43	4700647.42
21	6605517.00	4700710.47
22	6605560.17	4700752.45
23	6605586.91	4700729.51
24	6605702.33	4700828.53
25	6605657.65	4700874.57
26	6605620.04	4700907.30
27	6605615.50	4700914.82
28	6605716.88	4701059.86
29	6606243.58	4701928.61
30	6606212.15	4701844.45
31	6606226.54	4701901.54
32	6606137.07	4701958.75
33	6605983.71	4701919.18
34	6606100.60	4701870.34
35	6606040.35	4701451.88
36	6605894.41	4701533.53
37	6605720.18	4701097.47
38	6605858.80	4701272.58
39	6605753.84	4701075.82
40	6605810.43	4701039.41
41	6605892.52	4700986.61
42	6605863.52	4701005.26
43	6605984.64	4701193.32
44	6605969.71	4701493.72
45	6606005.90	4701472.28
46	6606044.16	4701449.83
47	6606119.76	4701402.10
48	6606280.43	4701414.76
49	6606102.84	4701524.74
50	6606015.19	4701523.71
51	6606009.05	4701527.57
52	6606005.54	4701521.99
53	6606009.10	4701860.02
54	6606167.55	4701606.45
55	6606180.86	4701800.39
56	6606290.67	4701730.39
57	6606282.78	4701732.48
58	6606375.92	4701814.85
59	6606364.90	4701813.15
60	6606370.08	4701800.00
61	6606406.80	4701740.05
62	6606481.15	4701731.05
63	6606449.78	4701686.62
64	6606413.01	4701633.82
65	6606489.44	4701567.36
66	6606524.71	4701633.16
67	6606743.29	4701518.26
68	6606726.37	4701529.13
69	6606725.25	4701530.41
70	6606576.31	4701577.17
71	6606673.12	4701482.27
72	6606615.68	4701438.11
73	6606626.19	4701413.73
74	6606534.18	4701528.44
75	6606548.80	4701411.45
76	6606500.78	4701392.31
77	6606457.39	4701532.22
78	6606420.96	4701532.21
79	6606438.73	4701511.77
80	6606413.02	4701540.57
81	6606400.42	4701511.67
82	6606418.11	4701490.40
83	6606413.81	4701485.13
84	6606300.41	4701472.16
85	6606270.83	4701429.70
86	6606425.10	4701380.67
87	6606332.68	4701377.99
88	6606299.78	4701366.50
89	6606210.95	4701345.52
90	6606211.82	4701344.97
91	6606209.47	4701343.46
92	6606285.37	4701285.41
93	6606064.86	4701143.99
94	6606066.57	4701146.35
95	6606080.71	4701127.95
96	6606083.04	4701007.83
97	6606147.03	4701153.85
98	6606255.43	4701193.09
99	6606170.44	4701120.13
100	6606061.11	4701995.70
101	6606048.54	4702015.37
102	6606001.90	4702046.35
103	6606069.47	4701993.91

KOORDINATE TEMENA

teme	Y	X	R
T1	6605403.88	4700564.79	150.00
T2	6605468.52	4700644.24	150.00
T3	6605447.46	4700647.64	400.00
T4	6605469.67	4700658.27	33.50
T5	6605539.37	4700688.68	150.00
T6	6605499.19	4700722.13	387.50
T7	6605540.46	4700787.67	150.00
T8	6605545.00	4700775.86	20.00
T9	6605557.16	4700822.21	183.50
T10	6605607.32	4700882.54	500.00
T11	6605682.17	4700897.80	500.00
T12	6605632.33	4700931.22	300.00
T13	6605842.07	4700948.64	2000.00
T14	6605758.20	4700963.65	250.00
T15	6605882.95	4701011.61	115.00
T16	6605898.51	4701030.69	85.00
T17	6605761.70	4701087.90	30.00
T18	6605762.12	4701119.03	30.00
T19	6605993.97	4701125.31	35.00
T20	6606116.50	4701081.39	40.00
T21	6606085.02	4701131.52	80.00
T22	6606150.57	4701143.02	20.00
T23	6606143.77	4701197.14	50.00
T24	6606230.84	4701255.41	100.00
T25	6606266.48	4701306.02	80.00
T26	6606317.16	4701351.27	6.00
T27	6606338.18	4701372.96	6.00
T28	6606312.71	4701396.26	200.00
T29	6606348.74	4701427.67	6.00
T30	6606378.33	4701415.19	6.00
T31	6606410.22	4701375.82	100.00
T32	6606431.19	4701364.58	500.00
T33	6606375.09	4701448.86	300.00
T34	6606417.84	4701488.88	200.00
T35	6606454.57	4701448.56	100.00
T36	6606532.91	4701437.91	200.00
T37	6606497.68	4701487.30	150.00
T38	6606592.38	4701477.83	150.00
T39	6606655.24	4701453.88	60.00
T40	6606678.02	4701490.05	50.00
T41	6606659.53	4701497.27	50.00
T42	6606639.13	4701529.76	150.00
T43	6606618.20	4701653.02	800.00
T44	6606532.92	4701609.91	200.00
T45	6606477.70	4701687.18	200.00
T46	6606347.07	4701687.00	2000.00
T47	6606431.01	4701760.98	500.00
T48	6606074.98	4701431.37	1000.00
T49	6605996.65	4701456.65	30.00
T50	6605965.76	4701442.39	30.00
T51	6605881.34	4701428.16	150.00
T52	6605026.53	4701519.29	200.00
T53	6606089.77	4701844.09	200.00
T54	6606115.33	4701636.34	50.00
T55	6606170.47	4701611.30	500.00
T56	6606180.02	4701615.73	114.00
T57	6606206.08	4701834.80	86.00
T58	6605962.54	4701824.80	1000.00
T59	6605998.71	4701934.39	300.00
T60	6606021.80	4701982.13	20.00
T61	6606063.56	4701984.67	20.00
T62	6605985.09	4702058.52	500.00
T63	6606057.89	4701713.43	8.50
T64	6606032.84	4701768.03	200
T65	6606000.86	4701663.07	400
T66	6606000.81	4701605.01	500
T67	6606767.14	4701251.88	1000
T74	6605652.84	4701139.25	15





## legenda:

- ■ ■ ■ granica plana
- 2611/2 granica i broj katastarske parcele
- 16-7 granica i broj urbanističke parcele
- S-59 granica i broj parcela saobraćajnih površina
  
- TS 10/0,4 kV
- TS planirana TS 10/0,4 kV
  
- DV 110 kV
- DV 10 kV ukida se
- 10 kV kabal
- 10 kV kabal planiran
- 10 kV kabal izmješten
  
- granice zona napajanja
  
- 11 oznaka zone napajanja
  
- Koridor u smislu člana 103. Pravilnika za izgradnju nadzemnih elektroenergetskih vodova naz. napona od 1 do 400kV





## legenda:

■■■■■■ granica plana

2611/2

granica i broj katastarske parcele

16-7

granica i broj urbanističke parcele

S-59


granica i broj parcela saobraćajnih površina



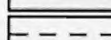
postojeći vodovod



postojeći vodovod koji se ukida



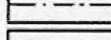
planirani vodovod



postojeća fekalna kanalizacija



postojeća fekalna kanalizacija koja se ukida




planirana fekalna kanalizacija



postojeća atmosferska kanalizacija

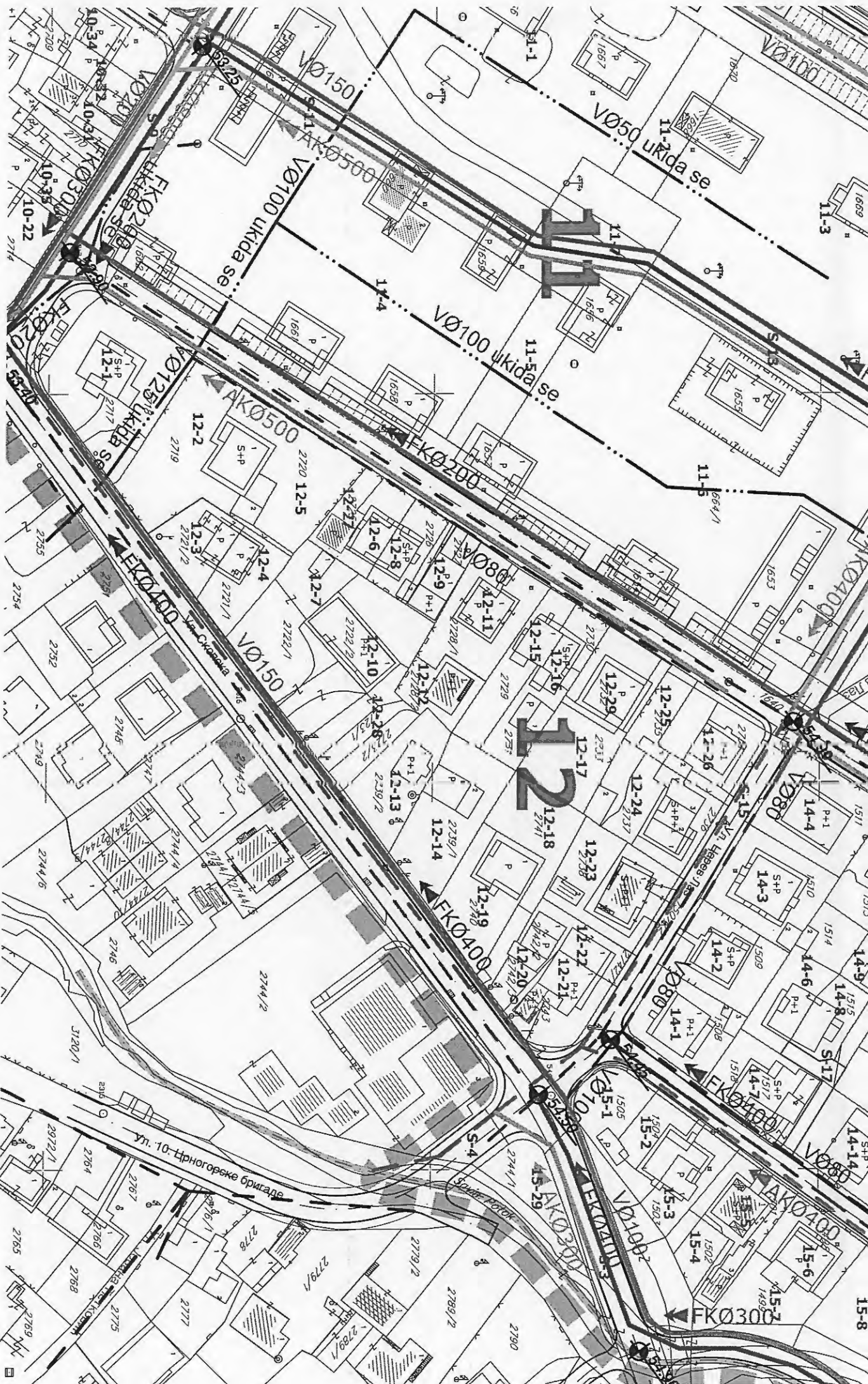


postojeća atmosferska kanalizacija koja se ukida



planirana atmosferska kanalizacija










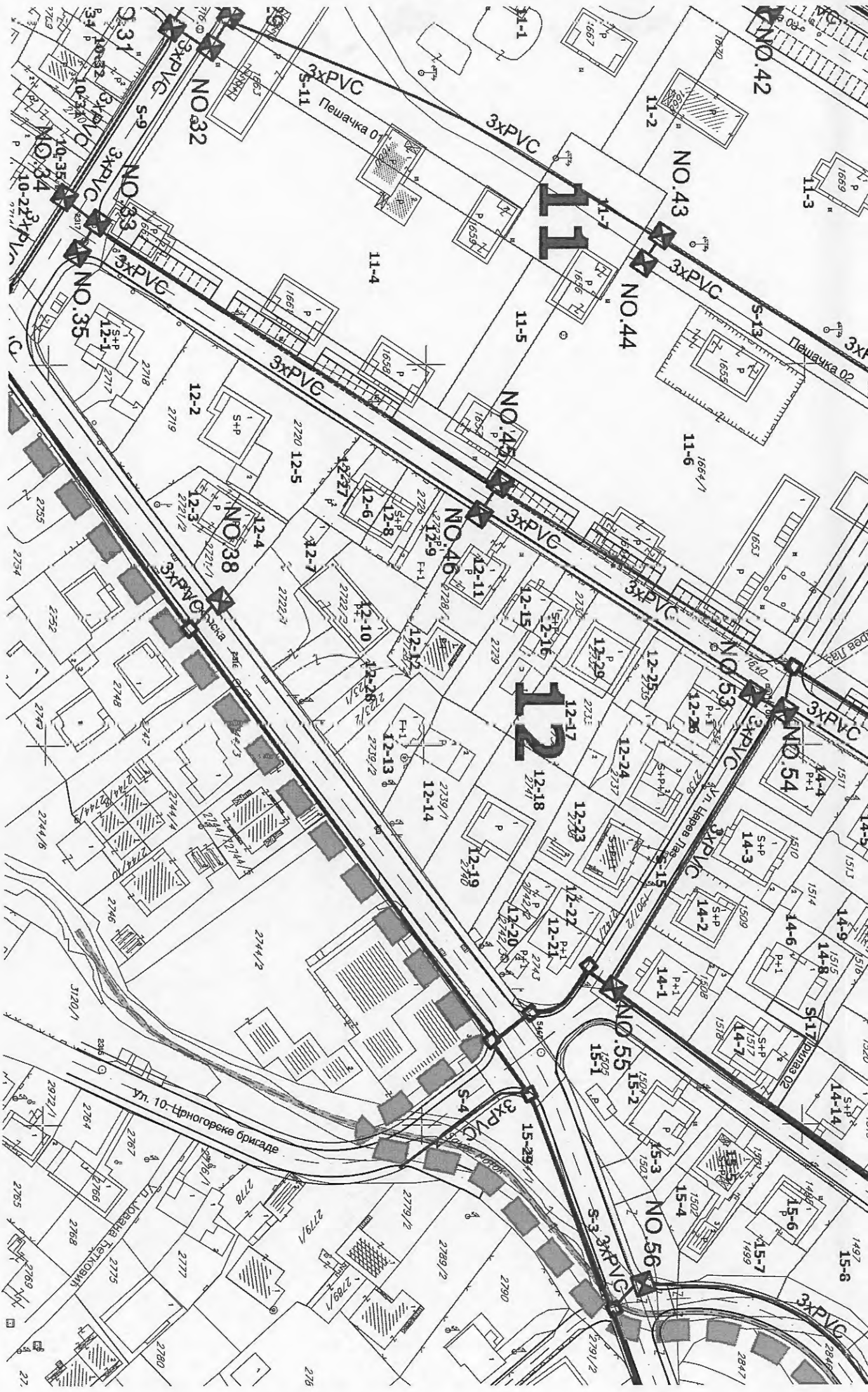




## legenda:

- ■ ■ ■ granica plana
- 2611/2 granica i broj katastarske parcele
- 20-38 granica i broj urbanističke parcele
- S-59 granica i broj parcela saobraćajnih površina
  
-  postojeći telekomunikacioni čvor RSS Masline
-  postojeće telekomunikaciono okno
-  postojeća telekomunikaciona kanalizacija
  
-  planirano telekomunikaciono okno
-  planirana telekomunikaciona kanalizacija
- N.O.1,...,169 broj planiranog telekomunikacionog okna
- 3(6,4)×PVC broj PVC cijevi 110mm u planiranoj telekomunikacionoj kanalizaciji





11

12

Ул. 10-Црногорске бригаде

3xPVC

3xPVC

3xPVC

3xPVC

3xPVC

3xPVC

3xPVC

3xPVC

3xPVC

3xPVC

NO.32

NO.43

NO.44

NO.35

NO.45

NO.46

NO.38

NO.54

NO.53

NO.55

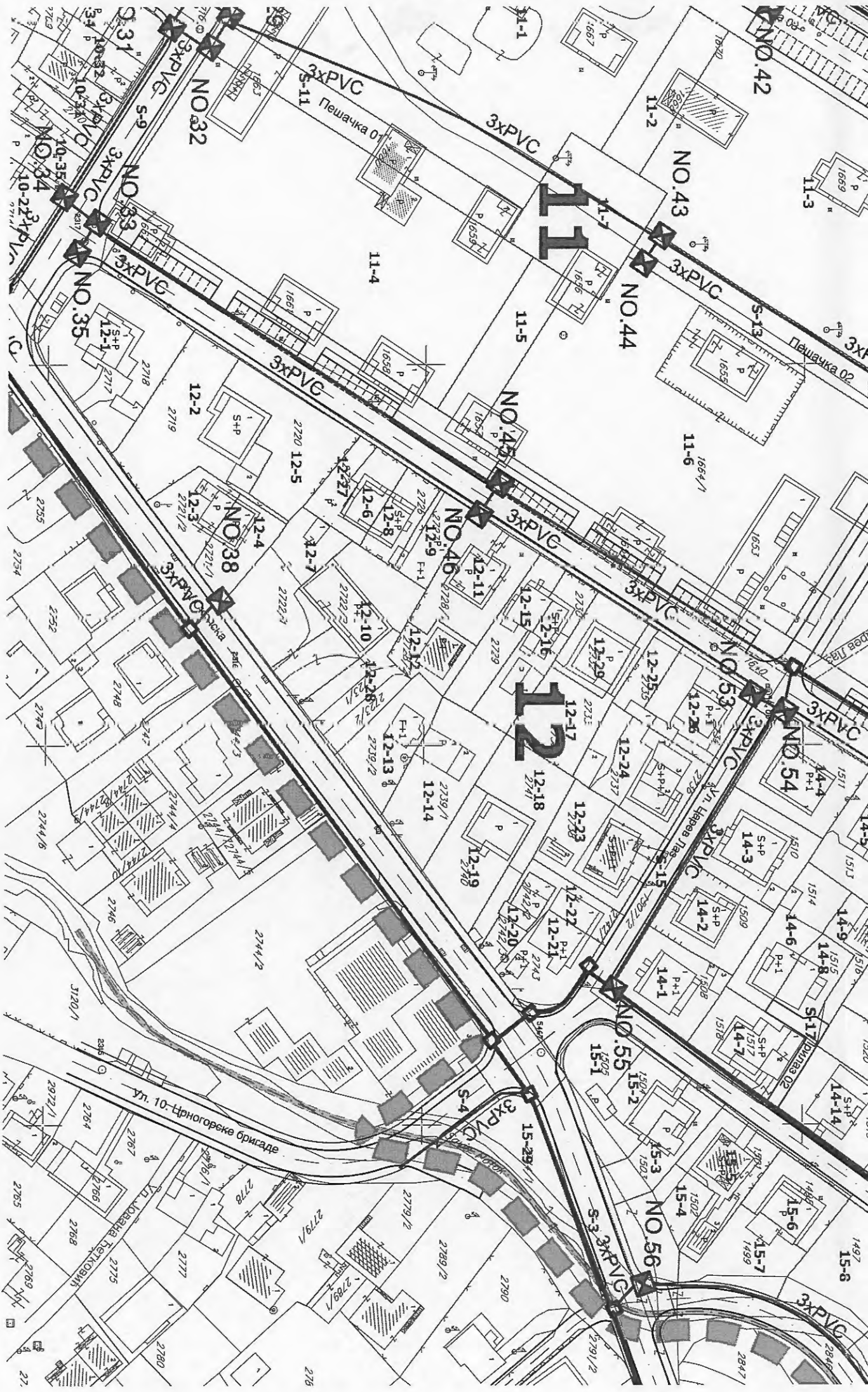
NO.56

Пешачка 01

Пешачка 02

Ул. 10-Црногорске бригаде

Ул. Ловача Токмовић







## legenda:

	granica plana
	Savin potok
	granica i broj katastarske parcele
	granica i broj urbanističke parcele
	granica i broj parcela saobraćajnih površina

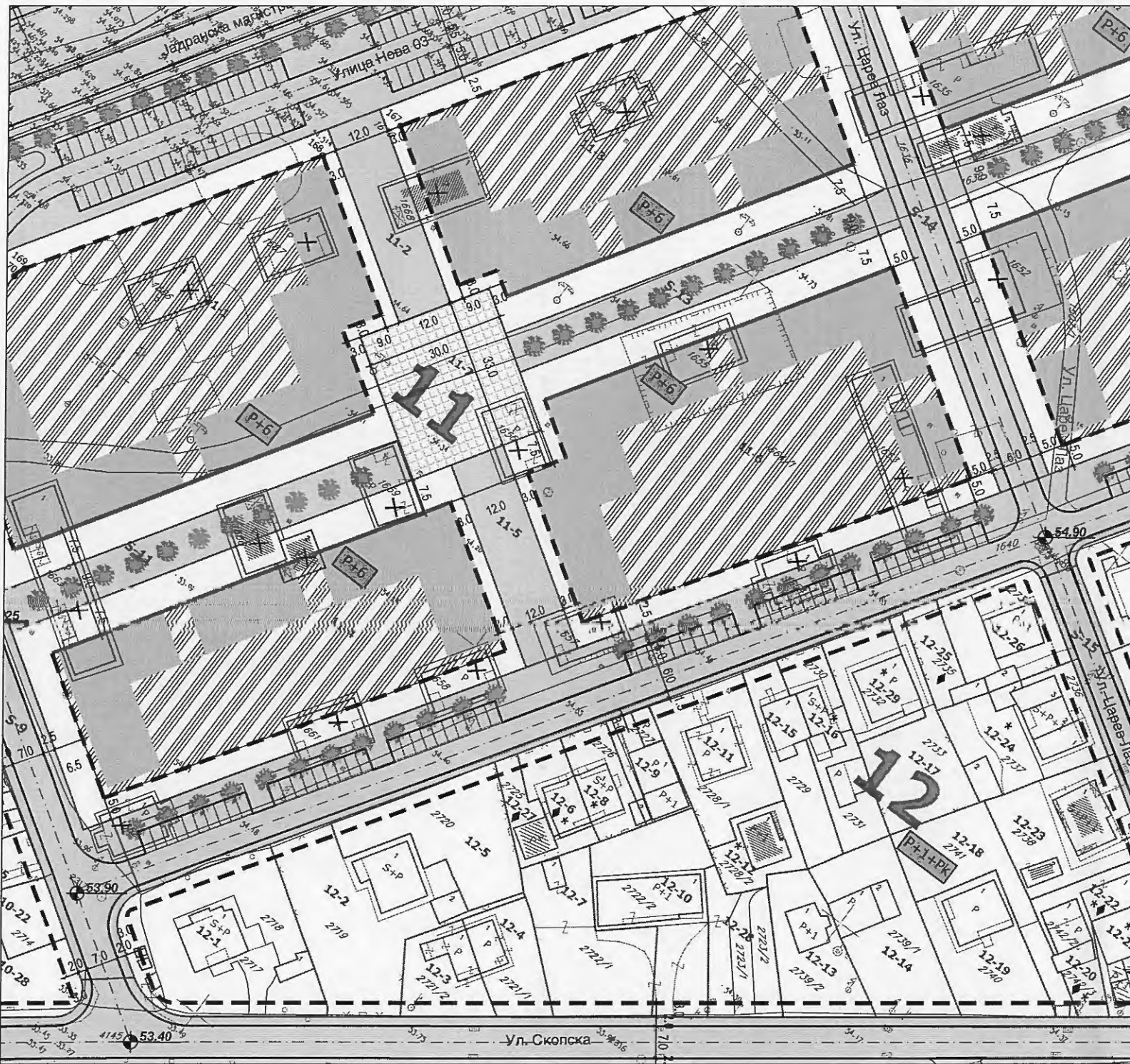














ANALITIČKE KOORDINATE ZAŠTITNOG POJASA UZ DALEKOVOD

tačka	Y	X	tačka	Y	X
1	6606112.34	4701965.07	51	6605777.95	4701360.89
2	6606097.85	4701974.34	52	6605776.88	4701339.70
3	6606106.82	4701939.96	53	6605765.02	4701337.83
4	6606094.90	4701911.94	54	6605768.94	4701303.86
5	6606085.57	4701930.60	55	6605754.53	4701310.60
6	6606077.73	4701911.24	56	6605762.25	4701286.48
7	6606082.74	4701883.44	57	6605747.74	4701292.97
8	6606068.28	4701890.04	58	6605752.62	4701261.45
9	6606064.76	4701881.77	59	6605738.53	4701269.06
10	6606079.24	4701875.15	60	6605744.11	4701239.35
11	6606064.31	4701840.07	61	6605729.75	4701246.27
12	6606049.13	4701845.06	62	6605731.47	4701234.78
13	6606037.07	4701816.72	63	6605726.86	4701194.52
14	6606052.02	4701811.18	64	6605713.40	4701203.82
15	6606041.10	4701785.51	65	6605707.95	4701189.67
16	6606024.96	4701788.29	66	6605723.37	4701182.83
17	6606015.01	4701764.92	67	6605700.24	4701169.64
18	6606014.22	4701722.36	68	6605714.28	4701161.83
19	6606004.37	4701739.91	69	6605700.50	4701126.00
20	6605992.84	4701712.83	70	6605669.39	4701097.89
21	6606007.76	4701707.17	71	6605682.95	4701089.35
22	6605992.16	4701675.79	72	6605674.98	4701074.78
23	6605975.07	4701681.58	73	6605661.42	4701083.36
24	6605976.23	4701650.63	74	6605652.84	4701067.73
25	6605960.84	4701655.63	75	6605666.56	4701059.38
26	6605957.05	4701619.16	76	6605649.20	4701027.61
27	6605943.23	4701626.35	77	6605635.47	4701036.06
28	6605920.02	4701606.06	78	6605626.15	4701019.09
29	6605925.44	4701568.95	79	6605609.89	4701010.58
30	6605922.71	4701563.74	80	6605593.66	4700995.87
31	6605906.40	4701568.38	81	6605607.25	4700950.88
32	6605903.49	4701563.38	82	6605599.30	4701687.31
33	6605904.60	4701534.51	83	6606109.01	4701945.10
34	6605883.76	4701531.64	84	6606114.85	4701980.09
35	6605881.82	4701528.52	85	6606100.36	4701989.35
36	6605879.14	4701524.21	86	6606093.78	4701949.94
37	6605882.72	4701499.21	87	6605985.10	4701694.66
38	6605866.39	4701503.68	88	6605882.01	4701498.07
39	6605850.71	4701478.37	89	6605868.31	4701506.79
40	6605845.71	4701474.15	90	6605767.24	4701543.59
41	6605863.74	4701468.70	91	6605680.16	4701117.51
42	6605846.71	4701439.72	92	6605584.90	4700843.92
43	6605829.91	4701444.79	93	6605511.20	4700819.68
44	6605828.85	4701412.32	94	6605503.35	4700814.04
45	6605827.03	4701409.70	95	6605489.36	4700782.79
46	6605811.63	4701415.27	96	6605523.78	4700807.57
47	6605806.19	4701376.21	97	6605598.34	4700834.60
48	6605804.18	4701372.98	98	6605594.58	4701110.63
49	6605789.10	4701378.89	99	6605781.52	4701336.55
50	6605792.58	4701354.33			

ANALITIČKE KOORDINATE GRAĐEVINSKE LINIJE KA MINIORILAZNICI

tačka	Y	X	tačka	Y	X
100	6605900.69	4701449.30	150	6605160.34	4701730.47
101	6605770.25	4701089.33	151	6606155.92	4701742.50
102	6605660.19	4700775.73	152	6606139.48	4701716.39
103	6605521.21	4700737.40	153	6606135.19	4701709.57
104	6605565.09	4700789.32	154	6606129.34	4701700.28
105	6605580.09	4700813.51	155	6606124.42	4701690.92
106	6605596.18	4700841.16	156	6606101.81	4701656.56
107	6605601.81	4700866.21	157	6606094.76	4701624.38
108	6605620.18	4700923.42	158	6605995.50	4701487.75
109	6605660.15	4700960.25	159	6606007.64	4701457.31
110	6605671.59	4700966.83	160	6605992.64	4701444.34
111	6605673.45	4700969.29	161	6605983.46	4701440.38
112	6605682.53	4700994.20	162	6605981.33	4701438.50
113	6605692.75	4701000.43	163	6605937.39	4701388.73
114	6605702.46	4701015.89	164	6605927.79	4701353.59
115	6605711.96	4701030.94	165	6605977.30	4701273.32
116	6605700.64	4701044.72	166	6605866.11	4701255.55
117	6605746.46	4701090.78	167	6605818.29	4701179.61
118	6605726.06	4701053.32	168	6605808.70	4701164.38
119	6605733.48	4701065.11	169	6605719.93	4701105.96
120	6606006.88	4701050.82	170	6605771.16	4701101.39
121	6606013.64	4701051.56	171	6605711.06	4701096.44
122	6606020.96	4701038.18	172	6605767.93	4701081.61
123	6606028.96	4701040.88	173	6605739.61	4701074.64
124	6606037.04	4701053.71	174	6605633.17	4700905.82
125	6606040.16	4701038.67	175	6605624.31	4700890.99
126	6606045.36	4701056.91	176	6605561.50	4700781.80
127	6606049.72	4701073.85	177	6605582.71	4700701.05
128	6606051.98	4701078.81	178	6605510.95	4700720.64
129	6606063.38	4701095.54	179	6605495.94	4700699.37
130	6606074.37	4701012.99	180	6605497.67	4700679.50
131	6606081.95	4701025.03	181	6605501.75	4700678.28
132	6606108.57	4701067.30	182	6605495.69	4700683.26
133	6606118.51	4701083.08	183	6605497.76	4700695.21
134	6606144.81	4701074.85	184	6605506.92	4700713.68
135	6606148.51	4701090.72	185	6605733.01	4701163.83
136	6606179.43	4701079.82	186	6605739.59	4701174.97
137	6606198.44	4701095.68	187	6605747.41	4701182.57
138	6606206.82	4701020.29	188	6605755.09	4701193.25
139	6606233.31	4701055.52	189	6605983.32	4701561.30
140	6606243.46	4701075.07	190	6605989.89	4701570.44
141	6606219.00	4701087.02	191	6605987.72	4701580.04
142	6606214.16	4701023.63	192	6606005.39	4701590.72
143	6606210.31	4701024.56	193	6606127.72	4701786.49
144	6606202.46	47010184.59	194	6606133.00	4701797.69
145	6606195.05	4701084.63	195	6606136.13	4701916.80
146	6606191.62	4701795.18	196	6606189.30	4701896.43
147	6606186.55	4701791.14	197	6606183.01	4701906.20
148	6606168.78	4701762.92	198	6606187.17	4701885.00
149	6606164.43	4701755.01	199	6606157.63	4701838.10

ANALITIČKE KOORDINATE GRAĐEVINSKE LINIJE KA ZAŠTITNOM POJASU UZ PRUGU

tačka	Y	X
239	6605931.07	4700962.18
240	6606020.85	4700316.58
241	6606017.93	4701982.37
242	6606011.69	4701946.19
243	6606011.75	4701941.24
244	6606007.63	4701921.04
245	6606005.51	4701905.54
246	6605991.69	4701864.20
247	6605984.56	4701836.91
248	6605973.33	4701809.31
249	6605956.05	4701757.65
250	6605970.64	4701799.47
251	6605964.81	4701783.82
252	6605946.91	4701730.34
253	6605914.00	4701683.21
254	6605897.76	4701646.96
255	6605889.73	4701627.67
256	6605879.62	4701606.45
258	6605862.62	4701588.50
259	6605870.41	4701585.90
260	6605837.37	4701511.90
261	6605835.64	4701485.92
262	6605810.07	4701451.17
263	6605796.49	4701420.84
264	6605779.22	4701382.29
265	6605771.03	4701383.99
266	6605760.63	4701340.31
267	6605748.39	4701313.45
268	6605740.75	4701295.39
269	6605730.46	4701273.41
270	6605720.62	4701251.44
271	6605710.89	4701229.71
272	6605701.97	4701209.80
273	6605695.47	4701195.29
274	6605687.29	4701177.02
275	6605678.66	4701157.75
276	6605671.55	4701141.89
277	6605664.57	4701126.30
278	6605655.70	4701106.50
279	6605648.89	4701091.28
280	6605641.75	4701075.35
281	6605626.60	4701041.52
282	6605618.64	4701023.75





## legenda:

	granica plana
	granica i broj katastarske parcele
	granica i broj urbanističke parcele
	granica i broj parcela saobraćajnih površina
	saobraćajne površine
	drvoredi
	zelenilo uz saobraćajnice
	zeleni koridor
	skver
	zelenilo trga (pjacete) i pješačkih komunikacija
	zelenilo uz individualno stanovanje
	zelenilo uz kolektivno stanovanje
	zelenilo uz objekte djelatnosti sa stanovanjem
	zelenilo uz objekte proizvodno-poslovne djelatnosti
	zelenilo uz objekte poslovno-komercijalnih i uslužnih djelatnosti
	zelenilo uz objekte društvene djelatnosti
	zelenilo oko sportsko-rekreativnih sadržaja
	zaštitno zelenilo
	vrijedni primerak zelenila koji se čuva kao spomenik prirode



