

Na osnovu člana 5 Odluke o postavljanju, građenju i uklanjanju lokalnih objekata od opšteg interesa na teritoriji Glavnog grada – Podgorice („Službeni list CG – opštinski propisi“, br. 14/21) i člana 93 stav 1 Statuta Glavnog grada („Službeni list CG – opštinski propisi“, broj 8/19), a u vezi sa članom 223 stav 2 Zakona o planiranju prostora i izgradnji objekata („Službeni list CG“, br. 64/17, 44/18, 63/18, 11/19 i 82/20), gradonačelnik Glavnog grada, donosi

## **ODLUKU**

**o određivanju lokacije sa elementima urbanističko - tehničkih uslova za izgradnju lokalnog objekta od opšteg interesa:**  
**Rekonstrukcija ulice Đečevića u Podgorici, na kat. parcelama 2513, 2514/1, 2514/2, 2517/1, 2554, 2599/5 KO Podgorica III**

### **Vrsta lokalnog objekta od opšteg interesa**

#### **Član 1**

Ovom odlukom određuje se lokacija za za *rekonstrukciju ulice Đečevića u Podgorici, na kat. parcelama 2513, 2514/1, 2514/2, 2517/1, 2554, 2599/5 KO Podgorica III*

### **Programski zadatak za izradu glavnog projekta**

#### **Član 2**

Glavni projekat rekonstrukcije projektovati u skladu sa smjernicama Prostornog urbanističkog plana Pogorice i grafičkim prilogom „Situacija trase sa koordinatama zahvata“ koji čini sastavni dio Odluke.

Glavni projekat predmetnog objekta, izrađuje se i reviduje na osnovu Odluke o lokaciji sa elementima urbanističko – tehničkih uslova, procedure definisane Zakonom o procjeni uticaja na životnu sredinu, uslova nadležnih javnih preduzeća za oblast hidrotehničke , elektroenergetske i TK infrastrukture , i drugih uslova utvrđenih posebnim propisima, kao i važećim tehničkim normativima, standardima i normama kvaliteta.

### **Osnovni podaci o objektu**

#### **Član 3**

Rekonstrukcija ulice Đečevića u Podgorici, prepoznata je kao objekat od lokalnog javnog interesa.

Trasu saobraćajnice sačinjavaju katastarske parcele 2513, 2514/1, 2514/2, 2517/1, 2554, 2599/5 KO Podgorica III i ista je definisana koordinatama tačaka .

Osnovni elementi trase ulice prikazani su na graf. prilogu „Situacija trase sa koordinatama zahvata“ .

(4)

## Elementi urbanističko tehničkih uslova

### Član 4

Trasu saobraćajnice projektovati preko katastarskih parcela 2513, 2514/1, 2514/2, 2517/1, 2554, 2599/5 KO Podgorica III, koje su definisane koordinatama tačaka iz grafičkog priloga „Situacija trase sa koordinatama zahvata“, koji je sastavni dio ovih UTU, na osnovu uslova nadležnih javnih preduzeća za oblast hidrotehničke, elektroenergetske i TK infrastrukture, i drugih uslova utvrđenih posebnim propisima, kao i važećim tehničkim normativima, standardima i normama kvaliteta, u skladu sa odredbama važećeg Zakona, važećim tehničkim normativima, standardima i normama kvaliteta koje se odnose na tip objekta.

Prema podacima iz dostavljenih listova nepokrenosti kat parcele 2517/1, 2599/5, 2513 i 2514/1 KO PODGORICA III su u svojini CRNE GORE - subjekt raspolaganja GLAVNI GRAD - PODGORICA, kat parcela 2514/2 je u svojini GLAVNI GRAD - PODGORICA, dok je kat parcela 2554 u svojini fizičkih lica.

Prema istim podacima na navedenim parcelama nijesu evidentirani tereti i ograničenja.

Prije izrade Glavnog projekta potrebno je izvršiti geodetsko snimanje u razmjeri 1:250. Pribaviti podatke o postojećim podzemnim instalacijama kako prilikom izvođenja radova ne bi došlo do oštećenja istih.

Materijalizaciju i tehničke karakteristike saobraćajnice odrediti projektnom dokumentacijom.

Na projektnu dokumentaciju potrebno je pribaviti saglasnosti utvrđene posebnim propisima koje se odnose na ovaj tip objekta.

Za katastarske parcele u privatnoj svojini fizičkih ili pravnih lica, do podnošenja zahtjeva za odobrenje neophodno je riješiti imovinsko pravne odnose.

### Grafički prikaz lokacije na katastarskoj podlozi

### Član 5

Sastavni dio ove odluke čine grafički prilog – „Situacija trase sa koordinatama zahvata“ i zahtjev Agencije za izgradnju i razvoj Podgorice d.o.o. Podgorica.

Broj: 01 - 018/22-392  
Podgorica, 24.01.2022.god.

GRADONAČELNIK  
dr Ivan VUKOVIĆ



## Obrazloženje

Pravni osnov za donošenje ove odluke sadržan je u članu 5 Odluke o postavljanju, građenju i uklanjanju lokalnih objekata od opšteg interesa na teritoriji Glavnog grada - Podgorice. Ovim članom predviđeno je da je lokacija sa elementima urbanističko-tehničkih uslova *mjesto na kojem se izvode radovi na izgradnji lokalnih objekata od opšteg interesa.*

Lokaciju određuje izvršni organ lokalne samouprave svojim aktom dok je shodno članu 93 stav 1 Statuta Glavnog grada, gradonačelnik izvršni organ Glavnog grada.

Članom 223 Zakona o planiranju prostora i izgradnji objekata propisano je da će se "Propisi jedinice lokalne samouprave, kojima se uređuju pomoćni objekti primijenjivaće se do donošenja plana generalne regulacije Crne Gore. Propisi jedinice lokalne samouprave, kojima se uređuju lokalni objekti od opšteg interesa primijenjivaće se do donošenja plana generalne regulacije Crne Gore u dijelu koji se odnosi na: vodovodnu, telekomunikacionu i kanalizacionu infrastrukturu, toplovođe; opštinske puteve (lokalne i nekategorisane) i prateće objekte; ulice u naseljima i trgove; parking prostore, pijace; gradska groblja; podzemne i nadzemne prolaze; javne garaže; objekte distributivne mreže naponskog nivoa do 35 kV trafostanice i vodove od 110 kV ili manje, rasklopna postrojenja, javnu rasvjetu; solarne elektrane od 5 MW i manje, sportske objekte i skijaške staze sa pratećom infrastrukturom za pripremu i uređenje istih; javne i zelene površine i gradske parkove, ski-liftove, žičare koje se grade na teritoriji jedne lokalne samouprave; objekte privrednog razvoja (privredne objekte, objekte proizvodnog zanatstva, skladišta, stovarišta, robno-distributivne centre, servisne zone, slobodne zone, komunalno-servisne objekte, pumpne stanice) i objekte ruralnog razvoja (poljoprivrede, stočarstva, vinogradarstva, voćarstva i ribarstva)."

Članom 3 Odluke o postavljanju, građenju i uklanjanju lokalnih objekata od opšteg interesa na teritoriji Glavnog grada – Podgorice, propisano je da se Lokalnim objektima od opšteg interesa smatraju: Tip 1 - lokalni objekti od opšteg interesa infrastrukture: vodovodna, telekomunikaciona i kanalizaciona infrastruktura; toplovodi; opštinski putevi (lokalni i nekategorisani) i prateći objekti; ulice u naseljima i trgovima; parking prostori; pijace; gradska groblja; podzemni i nadzemni prolazi; javne garaže; objekti distributivne mreže naponskog nivoa do 35 kV trafostanice i vodove od 110 kV ili manje, rasklopna postrojenja; solarne elektrane od 5 MW i manje; sportski objekti i skijaške staze sa pratećom infrastrukturom za pripremu i uređenje istih; javna rasvjeta; javne i zelene površine i gradski parkovi; ski-liftovi i žičare koje se grade na teritoriji jedne lokalne samouprave. Tip 2 - lokalni objekti od opšteg interesa ruralnog razvoja objekti poljoprivrede, stočarstva, vinogradarstva, voćarstva i ribarstva. Tip 3 - lokalni objekti od opšteg interesa privrednog razvoja: privredni objekti; objekti proizvodnog zanatstva; skladišta; stovarišta; robno-distributivni centri; komunalno servisni objekti i pumpne stanice.

Osnovni elementi za rekonstrukciju ulice Đečevića u Podgorici, na kat. parcelama 2513, 2514/1, 2514/2, 2517/1, 2554, 2599/5 KO Podgorica III, određeni su i definisani na grafičkom prilogu Odluke.

Imajući u vidu prethodno navedeno, gradonačelnik je donio predmetnu odluku.



GLAVNI GRAD PODGORICA

Agencija za izgradnju i razvoj Podgorice d.o.o.

Adresa: Ul. Jovana Tomasevica 2A, 81000 Podgorica, Crna Gora

Tel: +382 20 408 700

E-mail: agencijapg@t-com.me

Web adresa: www.agencijapg.me

Milovanovic

PIB: 02197579, PDV: 30/31-09408-5; Žiro-računi: 510-1093-59 CKB; 510-2009-27 CKB; 530-6719-32 NLB; 520-338105-89 HB; 535-4762-52 Prva banka

Broj: 16996

23.12.2021.godine

**GLAVNI GRAD PODGORICA  
SEKRETARIJAT ZA PLANIRANJE PROSTORA  
I ODRŽIVI RAZVOJ**

**PODGORICA**

27.12.2021

08-332/21-1727

**Predmet: Zahtjev**

Poštovani,

Obraćamo vam se zahtjevom za izdavanje Odluke o određivanju lokacije sa elementima urbanističko - tehničkih uslova za izradu Glavnog projekta rekonstrukcije Ulice Đečevića na Draču, shodno Odluci o postavljanju, građenju i uklanjanju lokalnih objekata od opšteg interesa na teritoriji Glavnog grada Podgorice (Sl.list Opštinski propisi br.14/21 od 14.05.2021.godine).

Izgradnja predmetne saobraćajnice je predviđena na katastarskim parcela br. 2513, 2514/1, 2514/2, 2517/1, 2554 i 2599/5 KO Podgorica III, za koje vam dostavljamo listove nepokretnosti i kopiju plana.

U prilogu dopisa dostavljamo vam situacioni plan sa koordinatama tačaka.

**Prilog:** kao u tekstu

**Zahvaljujemo na saradnji.**

Obradila:

Ivana Radulović  
*Radulovic*

Rukovodilac službe:

Sandra Anđić

*IK*  
**IZVRŠNI DIREKTOR,**  
**Srdan Raičević**  
*Raičević*

**DOSTAVLJENO:**

- Naslovu,
- Sl. Agencije
- a/a.



17600000030



101-919-55860/2021

**UPRAVA ZA KATASTAR  
I DRŽAVNU IMOVINU**

CRNA GORA

**PODRUČNA JEDINICA  
PODGORICA**

Broj: 101-919-55860/2021

Datum: 15.12.2021.

KO: PODGORICA III

Na osnovu člana 173 Zakona o državnom premjeru i katastru nepokretnosti ("Sl. list RCG" br. 29/07, "Sl. list CG" br. 73/10, 032/11, 040/11, 043/15, 037/17 i 17/18), postupajući po zahtjevu AGENCIJA ZA IZGRADNJU I RAZVOJ PG, , za potrebe izdaje se

**LIST NEPOKRETNOSTI 3217 - IZVOD****Podaci o parcelama**

Broj	Podbroj	Broj zgrade	Plan Skica	Datum upisa	Potez ili ulica i kućni broj	Način korišćenja Osnov sticanja	Bon. klasa	Površina m <sup>2</sup>	Prihod
2517	1		23 204/89		STARA VAROŠ	Prirodno neplodno zemljište		1888	0.00
2599	5		23 203/89		DRAČ	Neplodna zemljišta PRAVNI PROPIS		159	0.00
								2047	0.00

**Podaci o vlasniku ili nosiocu**

Matični broj - ID broj	Naziv nosioca prava - adresa i mjesto	Osnov prava	Obim prava
6176133126361	CRNA GORA -SUBJ.RASPOL.GLAVNI GRAD Podgorica	Svojina	1/1

**Podaci o teretima i ograničenjima**

Broj	Podbroj	Broj zgrade	PD	Redni broj	Način korišćenja	Datum upisa Vrijeme upisa	Opis prava
2599	5			6	Neplodna zemljišta	0:0	Zabilježba izvršivosti potraživanja TERET BR.8642
2599	5			7	Neplodna zemljišta	0:0	Zabilježba izvršivosti potraživanja TERET BR.9432

Naplata takse je oslobođena na osnovu člana 17 Zakona o administrativnim taksama ("Sl.list CG, br. 18/19). Naplata naknade oslobođena je na osnovu člana 174 Zakona o državnom premjeru i katastru nepokretnosti ("Sl. list RCG" br. 29/07, "Sl. list CG" br. 73/10, 032/11, 040/11, 043/15, 037/17 i 17/18).

Ovlašćeno lice:  
*Slavica Bobičić*

Slavica Bobičić, dipl.prav



17600000030



101-919-55877/2021

**UPRAVA ZA KATASTAR  
I DRŽAVNU IMOVINU****CRNA GORA****PODRUČNA JEDINICA  
PODGORICA**

Broj: 101-919-55877/2021

Datum: 15.12.2021.

KO: PODGORICA III

Na osnovu člana 173 Zakona o državnom premjeru i katastru nepokretnosti ("Sl. list RCG" br. 29/07, "Sl. list CG" br. 73/10, 032/11, 040/11, 043/15, 037/17 i 17/18), postupajući po zahtjevu AGENCIJA ZA IZGRADNJU I RAZVOJ PG, , za potrebe izdaje se

**LIST NEPOKRETNOSTI 6103 - PREPIS**

Podaci o parcelama									
Broj	Podbroj	Broj zgrade	Plan Skica	Datum upisa	Potes ili ulica i kućni broj	Način korišćenja Osnov sticanja	Bon. klasa	Površina m <sup>2</sup>	Prihod
2554			23 204/89		OMERA ABDOVIĆA	Gradjevinska parcela		216	0.00
								216	0.00

Podaci o vlasniku ili nosiocu				
Matični broj - ID broj	Naziv nosioca prava - adresa i mjesto		Prava	Obim prava
9201872701503	DJEČEVIĆ VELIJA ADNAN PODTEKIJE 5 - Sarajevo		Susvojina	1/8
0202956210021	DJEČEVIĆ ISLJAM DŽIHAD O.ABDOVIĆ 15 - Podgorica		Susvojina	1/8
0303922210023	DJEČEVIĆ SELMAN HALID O.ABDOVIĆA 14 - Podgorica		Susvojina	1/8
9201872701508	DJEČEVIĆ TEUFIK HALIMA,RODJ.HODŽIĆ O.ABDOVIĆA 14 - Podgorica		Susvojina	4/8
9201872701507	DJEČEVIĆ SELMAN ZEJNEL O.ABDOVIĆA 14 - Podgorica		Susvojina	1/8

**Ne postoje tereti i ograničenja.**

Naplata takse je oslobođena na osnovu člana 17 Zakona o administrativnim taksama ("Sl.list CG, br. 18/19). Naplata naknade oslobođena je na osnovu člana 174 Zakona o državnom premjeru i katastru nepokretnosti ("Sl. list RCG" br. 29/07, "Sl. list CG" br. 73/10, 032/11, 040/11, 043/15, 037/17 i 17/18).

Ovlašćeno lice:  
*Slavica Bobičić*  
Slavica Bobičić, dipl. prav



17600000030



101-919-55848/2021

**UPRAVA ZA KATASTAR  
I DRŽAVNU IMOVINU**

CRNA GORA

**PODRUČNA JEDINICA  
PODGORICA**

Broj: 101-919-55848/2021

Datum: 15.12.2021.

KO: PODGORICA III

Na osnovu člana 173 Zakona o državnom premjeru i katastru nepokretnosti ("Sl. list RCG" br. 29/07, "Sl. list CG" br. 73/10, 032/11, 040/11, 043/15, 037/17 i 17/18), postupajući po zahtjevu AGENCIJA ZA IZGRADNJU I RAZVOJ PG, , za potrebe izdaje se

**LIST NEPOKRETNOSTI 7158 - IZVOD****Podaci o parcelama**

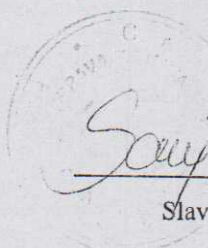
Broj	Podbroj	Broj zgrade	Plan Skica	Datum upisa	Potes ili ulica i kućni broj	Način korišćenja Osnov sticanja	Bon. klasa	Površina m <sup>2</sup>	Prihod
2514	2		23 204/89		UL. OMERA ABDOVIĆ A	Ulice KUPOVINA		161	0.00
								161	0.00

**Podaci o vlasniku ili nosiocu**

Matični broj - ID broj	Naziv nosioca prava - adresa i mjesto	Osnov prava	Obim prava
000002019710	GLAVNI GRAD PODGORICA NJEKOŠEVA 13 Podgorica	Svojina	1/1
000002278383	ZETAGRADNJA DOO PODGORICA BUL.IVANA CRNOJEVIĆA BR.99/2 PODGORICA	Korišćenje	1/1

**Ne postoje tereti i ograničenja.**

Naplata takse je oslobođena na osnovu člana 17 Zakona o administrativnim taksama ("Sl. list CG, br. 18/19). Naplata naknade oslobođena je na osnovu člana 174 Zakona o državnom premjeru i katastru nepokretnosti ("Sl. list RCG" br. 29/07, "Sl. list CG" br. 73/10, 032/11, 040/11, 043/15, 037/17 i 17/18).



Ovlašćeno lice:

*Slavica Bobičić*

Slavica Bobičić, dipl. prav



17600000030



101-919-55847/2021

**UPRAVA ZA KATASTAR  
I DRŽAVNU IMOVINU****CRNA GORA****PODRUČNA JEDINICA  
PODGORICA**

Broj: 101-919-55847/2021

Datum: 15.12.2021.

KO: PODGORICA III

Na osnovu člana 173 Zakona o državnom premjeru i katastru nepokretnosti ("Sl. list RCG" br. 29/07, "Sl. list CG" br. 73/10, 032/11, 040/11, 043/15, 037/17 i 17/18), postupajući po zahtjevu AGENCIJA ZA IXGRADNJU I RAZVOJ PG, , za potrebe izdaje se

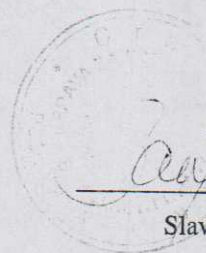
**LIST NEPOKRETNOSTI 720 - IZVOD**

Podaci o parcelama									
Broj	Podbroj	Broj zgrade	Plan Skica	Datum upisa	Potes ili ulica i kućni broj	Način korišćenja Osnov sticanja	Bon. klasa	Površina m <sup>2</sup>	Prihod
2513			23 204/89		SLOBODANA SKEROVICA	Ulice -		1083	0.00
2514	1		23 204/89		UL. OMERA ABDOVIĆ A	Ulice -		1551	0.00
								2634	0.00

Podaci o vlasniku ili nosiocu				
Matični broj - ID broj	Naziv nosioca prava - adresa i mjesto		Osnov prava	Obim prava
2019710000000	CRNA GORA- SUBJEKT RASPOLAGANJA GLAVNI GRAD PODGORICA UL.NJEGOŠEVA BR.13 PODGORICA		Svojina	1/1

**Ne postoje tereti i ograničenja.**

Naplata takse je oslobođena na osnovu člana 17 Zakona o administrativnim taksama ("Sl. list CG, br. 18/19). Naplata naknade oslobođena je na osnovu člana 174 Zakona o državnom premjeru i katastru nepokretnosti ("Sl. list RCG" br. 29/07, "Sl. list CG" br. 73/10, 032/11, 040/11, 043/15, 037/17 i 17/18).



Ovlašćeno lice:

*Slavica Bobičić*

Slavica Bobičić, dipl. prav



**SPISAK PODNIJETIH ZAHTIJEVA NA NEPOKRETNOSTIMA**

Br. parcele podbroj	Zgrada	Predmet	Datum i vrijeme	Podnosilac	Sadržina
	PD				
2513/0		101-2-954-7150/1-2019	27.05.2019 13:59	SEKRETARIJAT ZA PLANIRANJE PROSTORA	O IZDAVANJU UPOTREBNE DOZVOLE KO PG 3 PARC 2513 2514
2514/1		101-2-954-7150/1-2019	27.05.2019 13:59	SEKRETARIJAT ZA PLANIRANJE PROSTORA	O IZDAVANJU UPOTREBNE DOZVOLE KO PG 3 PARC 2513 2514

CRNA GORA

UPRAVA ZA KATASTAR I DRZAVNU IMOVINU

PODRUCNA JEDINICA: PODGORICA

Broj: 101-917/21-4841

Datum: 16.12.2021.



Katastarska opština: PODGORICA III

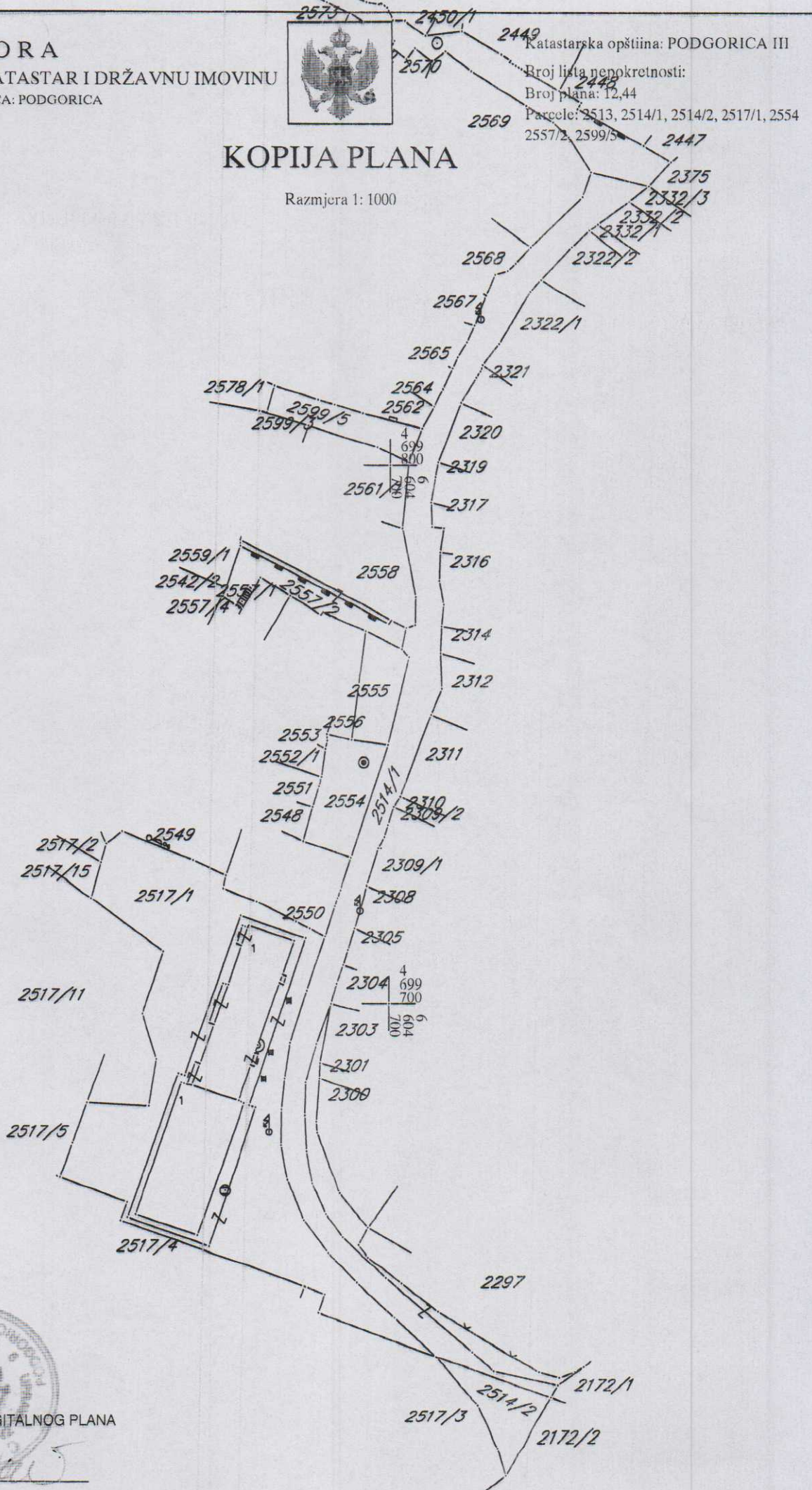
Broj lista nepokretnosti:

Broj plana: 12,44

Parcela: 2513, 2514/1, 2514/2, 2517/1, 2554, 2557/2, 2599/5

# KOPIJA PLANA

Razmjera 1: 1000



IZVOD IZ DIGITALNOG PLANA

Obradio: *[Signature]*

CRNA GORA

UPRAVA ZA KATASTAR I DRZAVNU IMOVINU

PODRUCNA JEDINICA: PODGORICA

Broj: 101-917/21-4841

Datum: 16.12.2021.



Katastarska opština: PODGORICA III

Broj lista nepokretnosti:

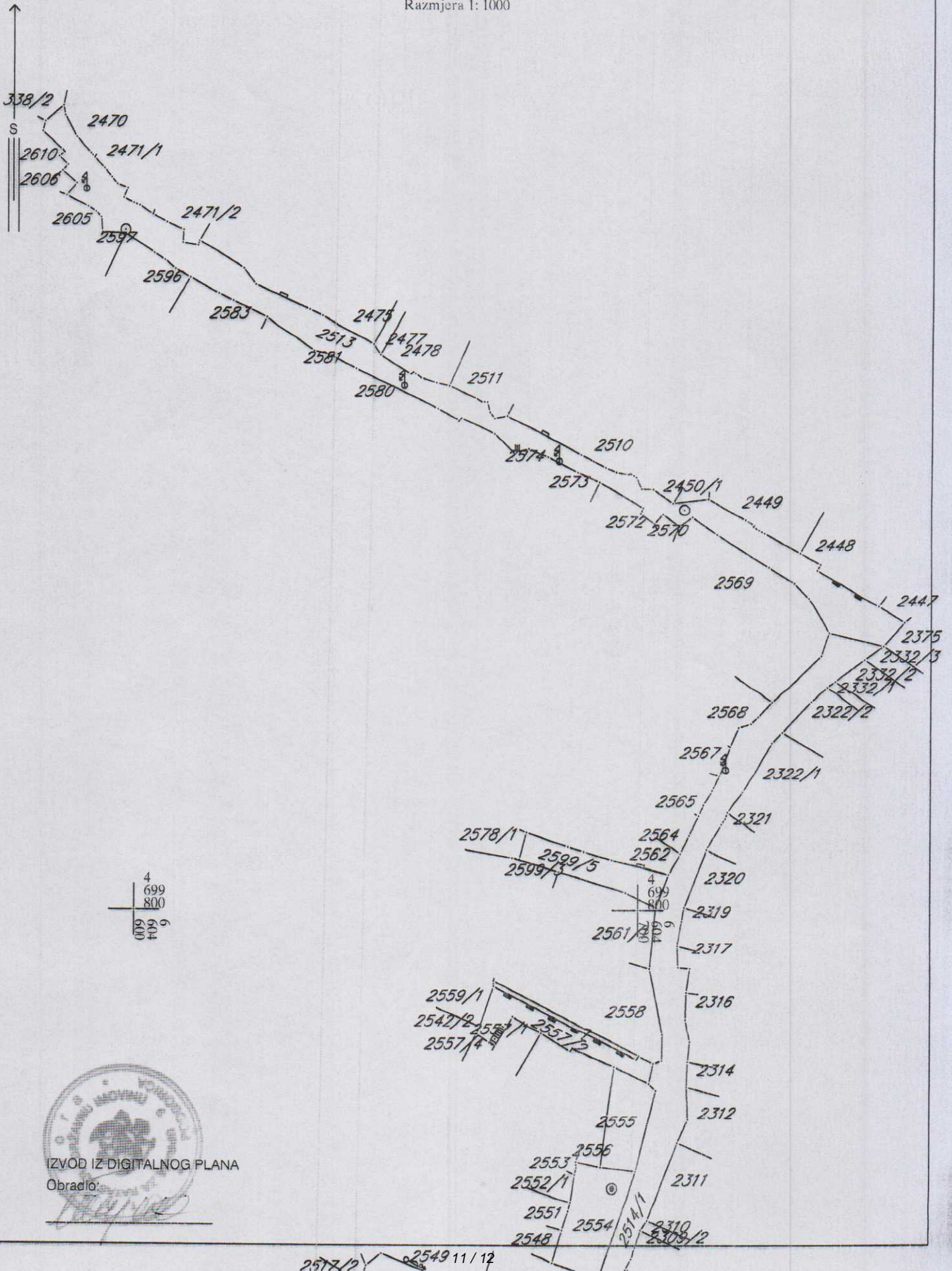
Broj plana: 12,44

Parcele: 2513, 2514/1, 2514/2, 2517/1, 2554

2557/2, 2599/5

# KOPIJA PLANA

Razmjera 1: 1000



IZVOD IZ DIGITALNOG PLANA  
Obradio:

*[Signature]*

2577/2 2549 11/12

PUP PODGORICA

Rekonstrukcija ulice Đečevića -kat parcele 2513,2514/I, 2514/2, 2517/I,  
2554,2599/5 KO PODGORICA III  
ODREDJIVANJE LOKACIJE SA ELEMENTIMA UTU-A

RB	Y	X	RB	Y	X	RB	Y	X
1	6604717.977	4699609.564	41	6604712.790	4699820.200	81	6604693.480	4699714.110
2	6604715.783	4699620.267	42	6604714.490	4699822.970	82	6604692.220	4699709.970
3	6604713.050	4699629.420	43	6604715.920	4699826.050	83	6604691.310	4699707.180
4	6604709.050	4699634.170	44	6604718.030	4699831.620	84	6604690.020	4699703.820
5	6604701.090	4699641.440	45	6604719.730	4699835.450	85	6604688.930	4699700.000
6	6604693.980	4699647.830	46	6604722.090	4699836.200	86	6604686.900	4699688.970
7	6604688.480	4699653.530	47	6604723.530	4699837.550	87	6604686.820	4699686.200
8	6604683.880	4699659.800	48	6604730.016	4699843.953	88	6604686.230	4699678.100
9	6604680.780	4699667.290	49	6604736.010	4699849.600	89	6604686.400	4699676.090
10	6604679.540	4699673.790	50	6604737.610	4699854.030	90	6604690.730	4699664.740
11	6604679.650	4699680.300	51	6604733.450	4699860.680	91	6604696.120	4699658.310
12	6604680.210	4699686.170	52	6604748.440	4699851.500	92	6604694.320	4699654.990
13	6604680.819	4699690.111	53	6604738.860	4699844.710	93	6604696.232	4699652.555
14	6604687.341	4699711.131	54	6604737.290	4699843.600	94	6604702.450	4699647.630
15	6604687.800	4699712.610	55	6604734.070	4699840.550	95	6604709.400	4699642.500
16	6604690.160	4699719.970	56	6604727.017	4699833.179	96	6604711.753	4699641.079
17	6604690.760	4699721.330	57	6604726.300	4699832.430	97	6604723.584	4699633.972
18	6604692.780	4699727.190	58	6604720.540	4699822.710	98	6604723.359	4699633.715
19	6604683.640	4699730.250	59	6604717.500	4699818.790	99	6604731.609	4699628.880
20	6604685.450	4699736.650	60	6604717.080	4699817.590	100	6604732.097	4699628.797
21	6604686.630	4699740.420	61	6604716.320	4699816.460			
22	6604687.090	4699742.190	62	6604713.450	4699811.790			
23	6604687.810	4699747.380	63	6604709.130	4699800.530			
24	6604688.140	4699748.810	64	6604707.780	4699792.930			
25	6604688.060	4699750.020	65	6604707.960	4699788.500			
26	6604692.870	4699748.930	66	6604710.250	4699788.280			
27	6604699.790	4699748.030	67	6604709.561	4699783.488			
28	6604703.670	4699764.310	68	6604709.410	4699778.230			
29	6604702.310	4699765.740	69	6604710.270	4699773.830			
30	6604703.150	4699769.680	70	6604709.850	4699770.000			
31	6604704.840	4699770.280	71	6604709.680	4699765.030			
32	6604704.920	4699775.310	72	6604709.950	4699758.490			
33	6604702.390	4699788.230	73	6604707.920	4699753.740			
34	6604703.540	4699800.550	74	6604702.180	4699738.530			
35	6604697.570	4699803.460	75	6604700.910	4699736.650			
36	6604698.662	4699808.888	76	6604699.820	4699733.200			
37	6604706.090	4699807.020	77	6604699.140	4699730.950			
38	6604708.350	4699811.090	78	6604697.960	4699728.920			
39	6604710.010	4699814.340	79	6604695.760	4699722.010			
40	6604711.870	4699818.170	80	6604694.500	4699717.420			



SITUACIJA TRASE SA KOORDINATAMA TAČAKA ZAHVATA

broj priloga: 1