


URBANISTIČKO - TEHNIČKI USLOVI

1	Crna Gora Glavni Grad Podgorica Sekretarijat za planiranje prostora i održivi razvoj Broj: 08-332/23-479 Podgorica, 15.03.2023.godine	Glavni grad Podgorica 
2	Sekretarijat za planiranje prostora i održivi razvoj, na osnovu člana 74. Zakona o planiranju prostora i izgradnji objekata („Službeni list CG”, br.64/17, 44/18, 63/18, 11/19 ,82/20 , 86/22 i 04/23), Uredbe o povjeravanju dijela poslova Ministarstva ekologije, prostornog planiranja i urbanizma jedinicama lokalne samouprave ("Službeni list Crne Gore", br. 087/18 od 31.12.2018, 028/19 od 23.05.2019, 075/19 od 30.12.2019, 116/20 od 04.12.2020 i 76/21 od 09.07.2021, br. 141/21 od 30.12.2021 i br. 151/22 od 30.12.2022), Detaljnog urbanističkog plana „Zagorič 3 i 4 – zona 2” u Podgorici („Službeni list Crne Gore – opštinski propisi”, broj 19/09) i podnijetog zahtjeva VUJOVIĆ VELIMIRA iz Podgorice, br.08-332/23-479 od 06.03.2023.godine, izdaje :	
3	URBANISTIČKO-TEHNIČKE USLOVE za izradu tehničke dokumentacije za izgradnju objekta na urbanističkoj parceli UP 1 - 4 zona 1 ,u čiji zahvat ulazi dio katastarske parcele 280/1 KO Podgorica II, na koju se odnosi zahtjev, u zahvatu Detaljnog urbanističkog plana „Zagorič 3 i 4 – zona 2” u Podgorici.	
4	Detaljne podatke preuzeti iz Detaljnog urbanističkog u Podgorici koji se nalazi u Registru planske dokumentacije: http://www.planovidozvole.mrt.gov.me/LAMP/PlanningDocument?m=PG, koji vodi Ministarstvo ekologije, prostornog planiranja i urbanizma.	
5	PODNOŠILAC ZAHTJEVA:	VUJOVIĆ VELIMIR
6	POSTOJEĆE STANJE U skladu sa podacima iz lista nepokretnosti – izvod br. 5983 KO Podgorica II i kopije plana, izdatih od strane Uprave za katastar i državnu imovinu - Područna jedinica Podgorica, zahvat prostora katastarske parcele 280/1površine 887m2 je definisan kao " livada 4. klase". Na osnovu lista nepokretnosti konstatuje se da je kat. parcela br. 280/1 KO Podgorica II svojina VUJOVIĆ VELIMIRA u obimu prava po 1/1. U listu nepokretnosti, nijesu zabilježeni tereti i ograničenja (prilog). U topografsko-katastarskoj podlozi na osnovu koje je izrađen planski dokument prostor koji zahvata navedena katastarska parcela je evidentiran kao neizgrađena površina . List nepokretnosti br. 5983 i kopija katastarskog plana za prostor katastarske parcele 280/1KO Podgorica II iz navedenog lista sastavni su dio ovih uslova.	
7	PLANIRANO STANJE Urbanistička parcela UP 1 - 4 zona 1 , formirana je od dijela kat.parcela 280/1 KO Podgorica II . Napomena: Precizan podatak o učešću površine katastarske parcele u površini urbanističke parcele biće definisan elaboratom parcelacije po planskom dokumentu, koji izrađuje preduzeće ovlašćeno za geodetske poslove, nakon čega je elaborat neophodno ovjeriti u Upravi za katastar i državnu imovinu - Područnoj jedinici Podgorica. Površina urbanističke parcele UP 1 - 4 zona 1 iznosi 880 m². Planirana namjena urbanističke parcele UP 1 - 4 zona 1 , je „IS“ (individualno stanovanje).	

Klimatske karakteristike

Urbano područje Podgorice karakteriše slabije modifikovan maritimni uticaj Jadranskog mora. Specifične mikroklimatske karakteristike su u području grada, gdje je znatno veći antropogeni uticaj industrije na aerozagađenje, kao i ukupne urbane morfologije na vazдушna strujanja, vlažnost, osunčanje, toplotno zračenje i dr.

Temperatura vazduha

U Podgorici je registrovana srednja godišnja temperatura od 15,5^o C. Prosječno najhladniji mjesec je januar sa 5^o C, a najtopliji jul sa 26,7^o C. Maritimni uticaj ogleda se u toplijoj jeseni od proljeća za 2,1^o C, sa blažim temperaturim prelazima zime u ljeto, od ljeta u zimu. U toku vegetacionog perioda (april - septembar) prosječna temperatura vazduha iznosi 21,8^oC, dok se srednje dnevne temperature iznad 14^o C, javljaju od aprila do oktobra. Srednji vremenski period u kome je potrebno grijanje stambenih i radnih prostorija proteže se od 10 novembra do 30 marta, u ukupnom trajanju od 142 dana.

Vlažnost vazduha

Prosječna relativna vlažnost vazduha iznosi 65,6%, sa max od 77,2% u novembru i min od 49,4% u julu. Tokom vegetacionog perioda, prosječna relativna vlažnost vazduha je 56,7%.

Osunčanje, oblačnost i padavine

Srednja godišnja suma osunčanja iznosi 2.456 časova. Najsunčaniji mjesec je jul sa 344,1, a najkraće osunčanje ima decembar sa 93,0 časova. U vegetacionom periodu osunčanje traje 1.658 časova. Godišnji tok oblačnosti ima prosječnu vrijednost od 5,2 desetina pokrivenosti neba. Najveća oblačnost je u novembru 7,0, a najmanja u avgustu 2,8. Prosječna vrijednost oblačnosti u vegetacionom periodu je 4,3. Srednji prosjek padavina iznosi 1.692 mm godišnje, sa maksimumom od 248,4 mm, u decembru i minimumom od 42,0 mm, u julu. Padavinski režim oslikava neravnomjernost raspodjele po mjesecima, uz razvijanje ljetnjih lokalnih depresija sa nepogodama i pljuskovima. Vegetacioni period ima 499,1 mm padavina ili 20,6 % od srednje godišnje količine. Period javljanja sniježnih padavina traje od novembra do marta, sa prosječnim trajanjem od 5,4 dana, a snijeg se rijetko zadržava duže od jednog dana.

Pojave magle, grmljavine i grada

Prosječna godišnja čestina pojave magle iznosi 9 dana, sa ekstremima od 1 do 16 dana. Period javljanja magle traje od oktobra do juna, sa najčešćom pojavom u decembru i januaru (po 2,6 dana). Nepogode (grmljavine) javljaju se u toku godine prosječno 53,7 dana, sa maksimumom od 7,7 dana, u junu i minimumom od 1,9 dana, u januaru. Pojava grada registruje se u svega 0,9 dana prosječno godišnje, sa zabilježenim maksimumom od 4 dana.

Vjetrovi

Učestalost vjetrova i tišina izražena je u promilima, pri čemu je ukupan zbir vjetrova iz svih pravaca i tišina uzet kao 1000 ‰. Najveću učestalost javljanja ima sjeverni vjetar sa 227 ‰, a najmanju istočni sa 6 ‰. Sjeverni vjetar se najčešće javlja ljeti, a najrjeđe u proljeće. Tišine ukupno traju 380 ‰, sa najvećom učestalošću u decembru, a najmanjom u julu. Najveću srednju brzinu godišnje ima sjeveroistočni vjetar (6,2 m/sec), koji najveću vrijednost bilježi tokom zime (prosječno 8,9 m/sec). Maksimalna brzina vjetra od 34,8 m/sec. (125,3 km/čas i pritisak od 75,7 kg/m²) zabilježena je kod sjevernog vjetra. Jaki vjetrovi su najčešći u zimskom periodu sa prosječno 20,8 dana, a najrjeđi ljeti sa 10,8 dana. Tokom vegetacionog perioda jaki vjetrovi se javljaju prosječno 22,1 dan.

Ocjena sa aspekta prirodnih uslova

Sa aspekta prirodnih uslova, ovo područje ima niz povoljnosti za izgradnju i urbanizaciju. Ravan teren, nizak nivo podzemnih voda kao i dobra stabilnost terena su karakteristike koje idu u prilog gradnje. Klimatski uslovi su, kao i na cijeloj teritoriji grada, povoljni za gradnju tokom cijele godine. Pri izgradnji, odnosno planiranju objekata treba voditi računa o nepovoljnim uslovima vjetra, sunca i kiše.

16 URBANISTIČKI PARAMETRI ZA PROSTOR U ZAHVATU URBANISTIČKE PARCELE

Namjena prostora u zahvatu urbansitičke parcele	IS (individualno stanovanje).
Oznaka urbanističke parcele	1 - 4 zona 1
Površina urbanističke parcele [m ²]	880
Maksimalni planirani indeks zauzetosti	/
Maksimalni planirani indeks izgrađenosti	/
Maksimalna planirana bruto građevinska površina pod objektom [m ²]	200

PLANIRANI KAPACITETI													
BROJ ZONE	BROJ BLOKA	BROJ PARCELE	NAMENA PARCELE	POV. PARCELE	P OBJEKTA	BROJETAŽA	BRGP STANOVANJA	BRGP DELATNOSTI	BRGP UKUPNO	BROJ STANOVA	BROJ STANOVNIKA	BROJ ZAPOSLENIH	BROJ KORISNIKA
				m2	m2		m2	m2	m2				
1	4	IS		880	200	2.5	500		500	4	13		

IS- individualno stanovanje

DUP-om su definisani elementi regulacije:

Ragulaciona linija je linija koja dijeli javnu površinu od površina drugih namjena. Regulaciona linija definisana je granicom urbanističke parcele ka saobraćajnici ili drugoj površini javne namjene.

Ovim DUP-om utvrđene su dvije vrste *gradjevinskih linija*:

- *obavezujuća gradjevinska linija* = predstavlja liniju na kojoj se mora graditi budući objekat.
- *neobavezujuća (pomoćna) gradjevinska linija* = predstavlja liniju do koje se može graditi tj. definisana je zona u okviru koje se može postaviti budući objekat.

Gradjevinske linije definisane su rastojanjem u odnosu na regulacionu liniju ili odstojanjem u odnosu na osovину saobraćajnice. Sve obavezujuće gradjevinske linije definisane su analitički.

Visinske regulacije su označenom maks. spratnošću na svim objektima gde se jedan nivo računa u prosječnoj vrednosti od 3m.

Spratne visine mogu biti više od 3,5m, u zavisnosti od djelatnosti, za visoko prizemlje maks. 4,5m.

Za objekte individualnog stanovanja planom definisana maksimalna spratnost je P+1+Pk.

Urbanističke parcele formirane su u skladu sa planiranim namjenama.

Planom su usvojene minimalne površine parcela individualne stambene namjene. Gradjevinske parcele mogu se usitnjavati ili ukрупnjavati do minimalne odnosno maksimalne površine određene ovim planom.

	min parcela	min širina fronta	max parcela
individualni slobodnostojeći	300m ²	12m	700m ²
individualni dvojni	400m ² (2x200)	16m (2x8)	300m ²
individualni sa više stanova			4000m ²

Svaka parcela mora imati obezbjeđen pristup saobraćajnici min. širine 3.0m.

Za kolektivno stanovanje ne postoje ograničenja u ukрупnjavanju parcela, ukoliko se pri projektovanju poštuju, osim indeksa izgrađenosti i horizontalne i vertikalne regulacije.

Sve urbanističke parcele dobijene preparcelacijom su geodetski i analitički definisane na grafičkom prilogu „Plan parcelacije“. Ukoliko, na postojećim granicama parcela dodje do neslaganja između zvaničnog katastra i plana, merodavan je postojeći katastar.

Vrijednosti BGP, površina pod objektom i spratnosti iskazane u tabelama, su maksimalne vrijednosti, što znači da mogu biti i manje po potrebi investitora.

Urbanistički parametri se računaju u skladu sa Pravilnikom o bližem sadržaju i formi planskog dokumenta, kriterijumima namjene površina, elementima urbanističke regulacije i jedinstvenim grafičkim simbolima, Ministarstva uređenja prostora i zaštite životne sredine (Sl.list CG br. 24/10 i 33/14) kao i Pravilnikom o načinu obračuna površine i zapremine objekata (Sl. list CG br. 47/13) i Crnogorskim standardom MEST EN 15221-6.

Sastavni dio urbanističko tehničkih uslova su i izvodi iz grafičkih priloga Plana.

USLOVI PARCELACIJE, REGULACIJE, NIVELACIJE I MAKSIMALNI KAPACITETI

Urbanistički parametri:

Namjena	indeks zauzetosti zemljišta	indeks izgrađenosti zemljišta
individualno stanovanje do 300m ²	0,40	1,00
individualno stanovanje od 300 do 600m ²	0,35	0,875
individualno stanovanje preko 600m ²	0,30	0,75

	<p><u>Ogradjivanje</u></p> <p>Parcele objekata individualnog stanovanja se mogu ogradjivati prema sljedećim pravilima:</p> <ul style="list-style-type: none"> • <i>Ka bočnom susjedu i zadnjoj granici</i>, parcele se mogu ogradjivati živom ogradom do visine od 1.80m. • <i>Ka regulaciji</i>, parcele se mogu ogradjivati živom ili transparentnom ogradom maksimalne visine 1.8m ili zidanom ogradom do visine od 0.90 m (računajući od kote terena ispred) sa transparentnim dijelom do visine od 1.8m. • Ograde na uglu raskrsnica ne mogu biti više od 0.90 m računajući od kote trotoara, zbog zaštite vizuelne preglednosti raskrsnice. <p>Ograda se postavlja na regulacionu liniju prema protokolu regulacije, i to tako da ograda, stubovi ograde i kapija budu na parceli koja se ogradjuje. Vrata i kapije na uličnoj ogradbi ne mogu se otvarati izvan regulacione linije.</p> <p><u>OBLIKOVANJE I MATERIJALIZACIJA</u></p> <p>Arhitektonski volumeni objekata moraju biti pažljivo projektovani sa ciljem dobijanja homogene slike naselja i grada. Fasade objekata kao i krovni pokrivači su predviđeni od kvalitetnog i trajnog materijala i kvalitetno ugrađeni. Obrada prozorskih otvora i vrata u skladu sa arhitekturom i materijalizacijom objekta. Svi objekti moraju biti izgrađeni prema važećim propisima za građenje u seizmičkim područjima.</p> <p><u>SMJERNICE ZA POVEĆANJE ENERGETSKE EFIKASNOSTI, RACIONALNU POTROŠNJU ENERGIJE I KORIŠĆENJE OBNOVLJIVIH IZVORA ENERGIJE</u></p> <p>Na planu racionalizacije potrošnje energije predlažu se dvije osnovne mjere: štednja i korišćenje alternativnih, odnosno obnovljivih izvora energije.</p> <p>Osnovna mjera štednje koju ovaj DUP predlaže je poboljšanje toplotne izolacije prostorija, koja u ljetnjem periodu ne dozvoljava pregrijevanje dok u zimskom zadržava toplotu. Osim odgovarajuće termoizolacije potrebno je voditi računa o adekvatnoj veličini otvora vodeći računa o mikroklimatskim uslovima ovog podneblja.</p> <p>Klimatski uslovi Podgorice omogućuju korišćenje sunčeve energije, pogotovu u vidu pasivnog solarnog sistema.</p>
8	<p>PREPORUKE ZA SMANJENJE UTICAJA I ZAŠTITU OD ZEMLJOTRESA, KAO I DRUGE USLOVE ZA ZAŠTITU OD ELEMENTARNIH NEPOGODA I TEHNIČKO-TEHNOLOŠKIH I DRUGIH NESREĆA</p>
	<p>Mjere zaštite od elementarnih nepogoda obuhvataju preventivne mjere kojima se spriječava ili ublažava dejstvo elementarnih nepogoda. Elementarne nepogode mogu biti:</p> <ul style="list-style-type: none"> ▪ Prirodne nepogode (zemljotres, požari, klizanje tla, poplave, orkanski vetrovi, sniježne lavine i nanosi i dr.); ▪ Nepogode izazvane djelovanjem čovjeka (nesolidna gradnja, havarije industrijskih postrojenja, požari velikih razmera, eksplozije i dr.); ▪ Drugi oblik opšte opasnosti (tehničko-tehnološke katastrofe, kontaminacija, i dr.). <p>Štete izazvane elementarnim nepogodama u Crnoj Gori su veoma velike (materijalna dobra i gubici ljudskih života). Naročito su izražene štete od zemljotresa, požara, poplava, klizišta i jakih vjetrova. Kako su štete od elementarnih nepogoda po karakteru slične ratnim katastrofama, ciljevi i mjere zaštite su delimično identični. U cilju zaštite od elementarnih nepogoda postupiti u skladu sa Zakonom o zaštiti i spašavanju ("Službeni list Crne Gore br.13/07, 05/08, 86/09, 32/11 i 54/16) i Pravilnikom o mjerama zaštite od elementarnih nepogoda ("Službeni list RCG br. 8/93).</p> <p><u>Uslovi i mjere zaštite od zemljotresa</u></p> <p>Preporuke za projektovanje objekata aseizmičnih konstrukcija:</p> <ul style="list-style-type: none"> ▪ Mogu se graditi objekti različite spratnosti uz pravilan (optimalan) izbor konstruktivnih sistema i materijala. ▪ Horizontalni gabarit objekta u osnovi treba da ima pravilnu geometrijsku formu, koja je simetrična u odnosu na glavne ose objekta, npr. pravougaona, kvadratna i sl.. ▪ Principijelno izbjegavati rekonstrukciju sa nadogradnjom objekta gdje se mjenja postojeći konstruktivni sistem, u protivnom obavezna je prethodna statička i seizmičkih analiza, sa ciljem obezbjeđivanja dokaza o mogućnosti pristupanja rekonstrukciji. ▪ Izbor i kvalitet materijala i način izvođenja objekta od bitnog su značaja za sigurnost i ponašanje objekta, izloženih seizmičkom dejstvu. ▪ Armirano-betonske i čelične konstrukcije posjeduju visoku seizmičku otpornost. Pored ramovskih armirano-betonskih konstrukcija može biti primjenjena izgradnja objekata ramovskih konstruktivnih sistema ojačanih sa armirano-betonskim dijafragmama (jezgrima), kao i konstrukcija sa armirano-betonskim platnima. Ove konstrukcije su naročito ekonomične za visine objekata do 15 spratova. ▪ Kod zidanih konstrukcija preporučuje se primjena zidanja, ojačanog horizontalnim i vertikalnim serklažima i armirane konstrukcije različitog tipa. Obično zidanje, samo sa horizontalnim i vertikalnim serklažima treba primjenjivati za objekte manjeg značaja i manje visine (do 2 sprata visine). ▪ Kod projektovanja konstrukcija temelja prednost imaju one konstrukcije koje sprečavaju klizanja u kontaktu sa tlom i pojavu neravnomjernih slijeganja. Opterećenje koje se prenosi preko temeljne konstrukcije na tlo

	<p><i>indica, Liriodendron tulipifera, Cercis siliquastrum, Melia azedarach, Prunus pisardii.</i></p> <p>Zimzeleno drveće: <i>Quercus ilex, Olea europaea, Ligustrum japonicum, Magnolia grandiflora.</i></p> <p>Žbunaste vrste: <i>Arbutus unedo, Callistemon citrinus, Laurus nobilis, Ligustrum ovalifolium, Nerium oleander, Pittosporum tobira, Pyracantha coccinea, Prunus laurocerassus, Berberis thunbergii 'Atropurpurea', Forsythia suspense, Spirea sp., Buxus sempervirens, Cotoneaster dammeri, Viburnum tinus, Yucca sp.</i></p> <p>Puzavice: <i>Hedera helix 'Variegata', Lonicera caprifolia, L. implexa, Rhyncospermum jasminoides, Tecoma radicans, Wisteria sinensis, Parthenocissus tricuspidata, P. quinquefolia.</i></p> <p>Palme: <i>Phoenix canariensis, Chamaerops humilis, Chamaerops excelsa.</i></p> <p>Perene: <i>Lavandula spicata, Rosmarinus officinalis, Santolina viridis, Santolina chamaecyparissus Hydrangea hortensis.</i></p>
11	<p>USLOVI I MJERE ZAŠTITE NEPOKRETNIH KULTURNIH DOBARA I NJIHOVE ZAŠTIĆENE OKOLINE</p> <p>Ukoliko se prilikom izvođenja građevinskih i zemljanih radova bilo koje vrste na području zahvata naiđe na nalazište ili nalaze arheološkog značenja, prema članu 87 i članu 88. Zakona o zaštiti kulturnih dobara (Sl. List RCG, br. 49/10, 40/11) pravno ili fizičko lice koje neposredno izvodi radove, dužno je prekinuti radove i o nalazu bez odgađanja obavijestiti Ministarstvo kulture i Upravu za zaštitu kulturnih dobara radi utvrđivanja daljeg postupka.</p>
12	<p>USLOVI ZA LICA SMANJENE POKRETLJIVOSTI I LICA SA INVALIDITETOM</p> <p>Kretanje lica sa posebnim potrebama omogućiti projektovanjem oborenih ivičnjaka na mjestu pješačkih prelaza, kao i povezivanjem rampom denivelisanih prostora, obezbjeđenjem dovoljne širine, bezbjednih nagiba i odgovarajućom obradom površina, a sve u skladu sa Pravilnikom o bližim uslovima i načinu prilagođavanja objekata za pristup i kretanje lica smanjene pokretljivosti i lica sa invaliditetom („Službeni list Crne Gore“, br.48/13 i 44/15).</p> <p>Potrebno je omogućiti pristup lica sa posebnim potrebama u sve objekte koji svojom funkcijom podrazumjevaju prisustvo građana koji nisu zaposleni u radnim organizacijama. Kroz objekte u kojima je omogućen rad licima sa posebnim potrebama neophodno je obezbjediti nesmetano kretanje kolica, pristup u odgovarajuće dimenzionisane liftove i sanitarne prostorije.</p> <p>Rampa za savladavanje visinske razlike do 120 cm, u unutrašnjem ili spoljašnjem prostoru može imati dopušteni nagib do 1:20 (5%), a izuzetno, za visinsku razliku do 76cm, dopušteni nagib smije biti do 1:12 (8,3%).</p> <p>Pri projektovanju i građenju saobraćajnih površina potrebno je pridržavati se odredaba ovog DUP-a, kao i standarda i propisa koji karakterišu ovu oblast (Pravilnik o uslovima za planiranje i projektovanje objekata u vezi sa nesmetanim kretanjem dece, starih, hendikepiranih i invalidnih lica).</p>
13	<p>MOGUĆNOST FAZNOG GRAĐENJA OBJEKTA</p> <p>Zakonom članom 76 definisano je da ukoliko se Investitor odluči za faznu realizaciju to mora biti po konstruktivnim i funkcionalnim cjelinama, što znači da svaka faza mora predstavljati arhitektonsku cjelinu. Obavezno je kroz izradu Idejnog rješenja za objekat u cjelini jasno naznačiti faze realizacije.</p>
14	<p>USLOVI ZA PRIKLJUČENJE NA INFRASTRUKTURU</p>
14.1.	<p>Uslovi priključenja na elektroenergetsku infrastrukturu</p> <p>Detaljne podatke o snabdjevenosti planiranih kapaciteta u zahvatu planskog dokumenta elektroenergetskom infrastrukturom potrebno je preuzeti iz tekstualnog Detaljnog urbanističkog plana „Zagorič 3 i 4 – zona 2“ u Podgorici, koji se nalazi u Registru planske dokumentacije koji vodi Ministarstvo ekologije, prostornog planiranja i urbanizma.</p> <p>Tehničku dokumentaciju u dijelu elektroenergetskih instalacija potrebno je izraditi u skladu sa planom elektroenergetske infrastrukture, važećim tehničkim propisima i normativima. Prilikom izrade tehničke dokumentacije za fazu elektroenergetske infrastrukture potrebno je poštovati regulative, standarde i normative, te pribaviti saglasnost nadležnog preduzeća. Mjesto i način priključenja objekta na elektroenergetsku mrežu odrediće se nakon izrade tehničke dokumentacije stručne službe CEDIS-a.</p>
14.2.	<p>Uslovi priključenja na vodovodnu i kanalizacionu infrastrukturu</p> <p>Tehničku dokumentaciju u dijelu hidrotehničkih instalacija potrebno je izraditi u skladu sa planom hidrotehničke infrastrukture iz planskog dokumenta, važećim tehničkim propisima, normativima, i uslovima priključenja na vodovodnu i fekalnu kanalizacionu infrastrukturu, u skladu sa aktom preduzeća "Vodovod i kanalizacija", koji je sastavni dio ovih uslova.</p> <p>Detaljne podatke o hidrotehničkoj infrastrukturnoj mreži i smjernicama za sprovođenje plana u dijelu hidrotehnike (vodovodna, fekalna i atmosferska kanalizacija) potrebno je preuzeti iz tekstualnog dijela Detaljnog urbanističkog plana „Zagorič 3 i 4 – zona 2“ u Podgorici, koji se nalazi u Registru planske dokumentacije koji vodi Ministarstvo ekologije, prostornog planiranja i urbanizma.</p>

	<p>mora da bude homogeno raspoređeno po cijeloj kontaktnoj površini. Treba obezbijediti dovoljnu krutost temeljne konstrukcije, a posebno na spojevima temeljnih greda sa stubovima konstrukcije.</p> <p>Preporuke za projektovanje infrastrukturnih sistema:</p> <ul style="list-style-type: none"> ▪ Pri projektovanju vodova infrastrukture, a naročito glavnih dovoda potrebno je posebnu pažnju posvetiti inženjersko-geološkim i seizmološkim uslovima terena i tla. ▪ Za izradu vodova infrastrukture treba koristiti fleksibilne konstrukcije, koje mogu da slede deformacije tla. Izbjegavati upotrebu krutih materijala (nearmiran beton, azbest-cementne cijevi i sl.) za izradu vodova infrastrukture. ▪ Izbjegavati nasipne, močvarne i nestabilne terene za postavljanje trasa glavnih vodova svih instalacija. ▪ Podzemne električne instalacije treba obezbijediti uređajima za isključenje pojedinih reiona. ▪ Projektovanju saobraćajnica treba prići ne samo sa ekonomsko-saobraćajnog već i sa aspekta planiranja i projektovanja saobraćaja na seizmički aktivnim područjima. ▪ U sistemu saobraćajnica poželjno je obezbijediti paralelne veze tako da u slučaju da jedna postane neprohodna, postoji mogućnost da se preko druge obezbijedi nesmetano odvijanje saobraćaja. <p>U cilju zaštite od zemljotresa, postupiti u skladu sa odredbama Pravilnika o tehničkim normativima za izgradnju objekata u seizmičkim područjima (Službeni list SFRJ br. 52/90).</p> <p>Smjernice za zaštitu od požara i eksplozija se sprovode:</p> <ul style="list-style-type: none"> ▪ poštovanjem propisanih rastojanja između objekata različitih namjena kako bi se spriječilo širenje požara sa jednog objekta na drugi, kao i vertikalnih gabarita; ▪ izgradnjom saobraćajnica propisane širine tako da omoguće prolaz vatrogasnim vozilima do svih parcela i objekata na njima, kao i garažama, manevrisanje vatrogasnih vozila, kao i nesmetani saobraćajni tok; ▪ pravilnim odabirom materijala i konstrukcije kako bi se povećao stepen otpornosti zgrade ili požarnog segmenta prema požaru; ▪ izgradnjom hidrantske mreže sa pravilnim rasporedom nadzemnih hidranata; ▪ uvlačenjem zelenih pojaseva prema centralnoj zoni naselja, osim visokovredne komponentne uređenja prostora, dobijaju se privremene saobraćajnice u vanrednim prilikama za evakuaciju korisnika prostora i kretanje operativnih jedinica; ▪ prilikom izrade investiciono-tehničke dokumentacije obavezno izraditi projekte ili elaborate zaštite od požara (i eksplozija ako se radi o objektima u kojima se definišu zone opasnosti od požara i eksplozija), planove zaštite i spasavanja prema izrađenoj procjeni ugroženosti za svaki hazard posebno i za navedenu dokumentaciju pribaviti odgovarajuća mišljenja i saglasnost u skladu sa Zakonom; ▪ za objekte u kojima se u skladište, pretaču, koriste ili u kojim se vrši promet opasnih materija obavezno pribaviti mišljenje na lokaciju od nadležnih organa kako ti objekti svojim zonama opasnosti ne bi ugrozili susjedne objekte; ▪ djelovanjem vatrogasnih jedinica opštine Podgorica u vanrednim situacijama (vatrogasnim ekipama omogućiti pristup lokalnim saobraćajnicama i najbližim vodnim objektima). <p>Prilikom izrade tehničke dokumentacije pridržavati se sljedeće zakonske regulative: Zakon o zaštiti i spašavanju („SL. Crne Gore“ br 13/07, 05/08, 86/09 i 32/11), Pravilnik o tehničkim normativima za hidrantsku mrežu za gašenje požara (SL.SFRJ , br 30/91), Pravilnik o tehničkim normativima za pristupne puteve, okretnice i uređenje platoe za vatrogasna vozila u blizini objekata povećanog rizika od požara (Sl.SFRJ, br.8/95), Pravilnik o tehničkim normativima za zaštitu visokih objekata od požara (SL.SFRJ, br. 7/84), Pravilnik o tehničkim normativima za zaštitu skladišta od požara i eksplozija (SL.SFRJ, br.24/87), Pravilnik o izgradnji postrojenja za zapaljive tečnosti i o uskladištenju i pretakanju zapaljivih tečnosti (SL.SFRJ, br.20/71 i uskladištenju i pretakanju goriva (SL. SFRJ, br.27/71), Pravilnik o izgradnji postrojenja za tečni naftni gas i o uskladištavanju i pretakanju tečnog naftnog gasa (SL. SFRJ, br.24/71 i 26/71).</p> <p>Pored navedenog, prilikom izrade tehničke dokumentacije i izvođenja objekta neophodno je primijeniti važeću regulativu iz oblasti zaštite od zemljotresa, zaštite od elementarnih i drugih nepogoda, zaštite od požara, mjera zaštite i zdravlja na radu itd.</p> <p><i>Pored navedenog, prilikom izrade tehničke dokumentacije i izvođenja objekta neophodno je primijeniti važeću regulativu iz oblasti zaštite od zemljotresa, zaštite od elementarnih i drugih nepogoda, zaštite od požara, mjera zaštite i zdravlja na radu itd.</i></p>
9	<p>USLOVI I MJERE ZAŠTITE ŽIVOTNE SREDINE I ALTERNATIVNIH IZVORA ENERGIJE</p>
	<p>unaprijeđenje uređaja za klimatizaciju i pripremu tople vode koriscenjem solarnih panela za zagrijavanje, unaprijeđenje rasvjete upotrebom izvora svjetla sa malom instalisanom snagom (LED), koncepta inteligentnih zgrada (upravljanje potrošnjom energije glavnih potrošača sa centralnog mjesta). Sve nabrojane mogućnosti se u određenoj mjeri mogu koristiti pri izgradnji objekata na području zahvata.</p> <p>Kod gradnje novih objekata važno je već u fazi idejnog projekta u saradnji sa projektantom predvidjeti sve što je potrebno da se dobije kvalitetna i optimalna energetska efikasna zgrada.</p> <p>Zato je potrebno:</p> <ul style="list-style-type: none"> ▪ Analizirati lokaciju, orijentaciju i oblik objekta; ▪ Primijeniti visoki nivo toplotne izolacije kompletnog spoljnog omotača objekta i izbjegavati toplotne mostove;

	<ul style="list-style-type: none"> ▪ Iskoristiti toplotne dobitke od sunca i zaštititi se od pretjeranog osunčanja; ▪ Koristiti energetski efikasan sistem grijanja, hlađenja i ventilacije, i kombinovati ga sa obnovljivim izvorima energije. <p>U odnosu na planiranu namjenu potrebno je u fazi implementacije predmetnog plana sprovoditi čitav niz legislativnih, planskih, organizacionih, tehničko-tehnoloških mera zaštite kako bi se predupredila eventualna zagađenja. Obaveza je investitora da se, prilikom izrade tehničke dokumentacije za objekte koji mogu izazvati zagađenja životne sredine, obrati nadležnom organu za poslove zaštite životne sredine sa Zahtjevom o potrebi izrade Procjene uticaja na životnu sredinu u skladu sa propozicijama Zakon o procjeni uticaja na životnu sredinu i Uredbom o projektima za koje se vrši procjena uticaja na životnu sredinu.</p> <p>Zaštita životne sredine i efikasno upravljanje energijom prije svega podrazumijevaju poštovanje svih propisa utvrđenih zakonskom regulativom. U tom kontekstu je, na osnovu planiranih namjena na prostoru koji je predmet DUP-a, dominantno potrebno primjenjivati propozicije sljedećih zakonskih i podzakonskih akata:</p> <ul style="list-style-type: none"> ▪ Zakona o životnoj sredini („Službeni list Crne Gore”, br. 52/16); ▪ Zakona o efikasnom korišćenju energije (“Službeni list Crne Gore”, br. 57/14, 03/15 i 25/19); ▪ Zakona o procjeni uticaja na životnu sredinu („Službeni list Crne Gore”, br. 75/18); ▪ zakon o strateškoj procjeni uticaja na životnu sredinu (“Službeni list RCG”, br. 80/05, “Službeni list Crne Gore”, br. 73/10, 40/11, 59/11 i 52/16); ▪ Zakona o vodama (“Službeni list RCG”, br. 27/07, „Službeni list Crne Gore”, br. 73/10, 31/11, 47/11, 48/15, 52/16, 55/16, 02/17, 08/17 i 84/18); ▪ Zakona o zaštiti vazduha („Službeni list Crne Gore”, br. 25/10, 40/11 i 43/15); ▪ Zakona o zaštiti od buke u životnoj sredini („Službeni list Crne Gore”, br. 28/11, 01/14 i 02/18); ▪ Zakona o upravljanju otpadom („Službeni list Crne Gore”, br. 64/11 i 39/16); <p>i ostala važeća regulativa, normativa i standardi iz oblasti zaštite životne sredine i upravljana energijom.</p> <p>Za sve objekte koji su predmet ovog Plana, a koji mogu da dovedu do zagađivanja životne sredine, obavezna je izrada Procjene uticaja zahvata na životnu sredinu, shodno odredbama Zakona o procjeni uticaja na životnu sredinu (“Sl. list RCG” br. 80/05).</p>
10	USLOVI ZA PEJZAŽNO OBLIKOVANJE
	<p><u>Opšte smjernice za uređenje zelenih površina:</u></p> <ul style="list-style-type: none"> • usklađivanje kompozicionog rješenja zelenila sa namjenom zelenih površina • maksimalno zadržavanje i uklapanje postojećeg drveća u nova urbanistička rješenja • upotreba biljnih vrsta otpornih na ekološke uslove sredine i u skladu sa kompozicionim i funkcionalnim zahtjevima. <p>Postojeće i planirano zelenilo mora biti prikazano u u tehničkoj dokumentaciji u okviru uređenja parcela.</p> <p>U cilju maksimalnog očuvanja i uklapanja visokog zelenila u nova pejzažna rješenja, vršiti prethodnu detaljnu inventarizaciju i analizu (dendrometrijske karakteristike, vitalnost, dekorativnost) postojećeg zelenila, kako grupa tako i pojedinačnih stabala drveća.</p> <p><u>Zelene površine uz objekte individualnog stanovanja</u> i individualnog stanovanje sa više stanova, organizovati kao ukrasne površine na principu predvrt (prednji dio prema ulici) i vrta (zadnji dio).</p> <p>Smjernice za uređenje:</p> <ul style="list-style-type: none"> • predvrt, kao nosioca reprezentativne funkcije, parterno urediti sa dekorativnim biljnim vrstama i njegovanim travnjakom, a vrt izolovati zasadima visokog rastinja od okolnih parcela • u vrtu se mogu organizovati i manji zasadi voćnih vrsta • predvrt ograditi živom ogradom (<i>Prunus laurocerassus</i>, <i>Ligustrum ovalifolium</i>, <i>Pittosporum tobira</i>, <i>Laurus nobilis</i>, <i>Arbutus unedo</i>, <i>Cupressocyparis leylandii</i>, <i>Thuja occidentalis</i> 'Columna') • preporučuje se podizanje visokih živih ograda tzv. 'zelenog zida' od gusto posađenog i pravilno orezanog drveća ili visokog žbuna • za zasjenu koristiti pergole sa dekorativnim puzavicama (<i>Tecoma radicans</i>, <i>Wisteria sinensis</i>, <i>Parthenocissus tricuspidata</i>, <i>P. quinquefolia</i>, <i>Hedera helix</i> 'Variegata', <i>Lonicera caprifolia</i>, <i>L. Implexa</i>, <i>Rhynchospermum jasminoide</i>s i sl.) • satelitske antene, rashladne uređaje i sl. zakloniti od pogleda adekvatnim pejzažnim riješenjem • kompoziciju vrta stilski uskladiti sa arhitekturom objekta • izbor vrsta je individualan. <p><u>Opšti prijedlog sadnog materijala:</u></p> <p>Četinarsko drveće: <i>Cupressus sempervirens</i> var. <i>pyramidalis</i>, <i>Cupressus arizonica</i> 'Glauc', <i>Pinus maritima</i>, <i>Cedrus deodara</i>, <i>Cedrus atlantica</i> 'Glauc', <i>Cupressocyparis leylandii</i>, <i>Ginkgo biloba</i>.</p> <p>Listopadno drveće: <i>Quercus pubescens</i>, <i>Celtis australis</i>, <i>Albizzia julibrissin</i>, <i>Platanus acerifolia</i>, <i>Tilia cordata</i>, <i>Tilia argentea</i>, <i>Acer pseudoplatanus</i>, <i>Acer platanoides</i>, <i>Aesculus hippocastanum</i>, <i>Fraxinus americana</i>, <i>Lagerstroemia</i></p>

14.3.	Uslovi priključenja na saobraćajnu infrastrukturu								
	<p>Urbanističkoj parceli UP 1 - 4 zona 1 u okviru Detaljnog urbanističkog plana „Zagorič 3 i 4 – zona 2“ u Podgorici, u Podgorici pristupa se sa saobraćajnice prikazane u prilogu "Saobraćaj".</p> <p>Detaljne podatke o saobraćajnoj infrastruktornoj mreži i smjernicama za sprovođenje plana u dijelu saobraćaja potrebno je preuzeti iz tekstualnog dijela Detaljnog urbanističkog plana „Zagorič 3 i 4 – zona 2“ u Podgorici koji se nalazi u Registru planske dokumentacije koji vodi Ministarstvo ekologije, prostornog planiranja i urbanizma.</p>								
15.4.	Uslovi priključenja na telekomunikacionu (elektronsku) mrežu								
	<p>Detaljne podatke o snabdjevenosti planiranih kapaciteta u zahvatu planskog dokumenta telekomunikacionom (elektronskom) infrastrukturom potrebno je preuzeti iz tekstualnog Detaljnog urbanističkog plana „Zagorič 3 i 4 – zona 2“ koji se nalazi u Registru planske dokumentacije koji vodi Ministarstvo ekologije, prostornog planiranja i urbanizma.</p>								
17	OSTALI USLOVI								
	<p><i>Privredno društvo koje izrađuje tehničku dokumentaciju i koje ispunjava uslove utvrđene Zakonom o planiranju prostora i izgradnji objekata („Službeni list CG”, br.64/17, 44/18, 63/18, 11/19, 82/20, 86/22 i 04/23), obavezno je tehničku dokumentaciju uraditi u skladu sa izdatim urbanističko-tehničkim uslovima i Zakonom o planiranju prostora i izgradnji objekata („Službeni list CG”, br.64/17, 44/18, 63/18, 11/19, 82/20, 86/22 i 04/23)</i></p> <p><i>Privredno društvo koje vrši reviziju tehničke dokumentacije i koje ispunjava uslove utvrđene Zakonom o planiranju prostora i izgradnji objekata („Službeni list CG”, br.64/17, 44/18, 63/18, 11/19, 82/20 i 86/22) odgovorno je za usklađenost tehničke dokumentacije sa izdatim urbanističko-tehničkim uslovima i Zakonom o planiranju prostora i izgradnji objekata („Službeni list CG”, br.64/17, 44/18, 63/18, 11/19, 82/20, 86/22 i 04/23)</i></p> <p>Ovi urbanističko tehnički uslovi važe dok je na snazi planski dokument na osnovu kojih su izdati.</p> <p><u>Napomena:</u> Za predmetnu urbanističku parcelu mjerodavne su smjernice Detaljnog urbanističkog plana "Zagorič 3 i 4 zona 2" u Podgorici, koji je evidentiran u Registru planskih dokumenata u skladu sa članom 11 Zakona o planiranju prostora i izgradnji objekata ("Službeni list Crne Gore", br. 064/17 od 06.10.2017, 044/18 od 06.07.2018, 063/18 od 28.09.2018, 011/19 od 19.02.2019, 82/20, 86/22 i 04/23 od 13.01.2023 god) koji vodi Ministarstvo ekologije, prostornog planiranja i urbanizma, http://www.planovidozvole.mrt.gov.me/</p>								
15	OSNOVNI PODACI O PRIRODNIH KARAKTERISTIKAMA PODGORICE								
	<p><u>Topografija prostora</u> Podgorica se nalazi na sjevernom dijelu Zetske ravnice, u kontaktnoj zoni sa brdsko-planinskim zaleđem. Njen geografski lokalitet je određen sa 42°26' sjeverne geografske širine i 19°16' istočne geografske dužine. Područje u zahvatu DUP-a je na koticca 10-30 mnm, dok je prostor namjenjen za izgradnju na koti cca 14-27 mnm. Ova visinska razlika se prostire na površini od 373,34 ha, tako da je u najvećem dijelu ovo ravan teren pogodan za izgradnju.</p> <p><u>Inženjersko geološke karakteristike</u> Geološku građu terena čine šljunkovii pjeskovi neravnomjernog granulometrijskog sastava i promjenljivog stepena vezivosti. Nekad su to posve nevezani sedimenti, a nekad pravi konglomerati, praktično nestišljivi, koji se drže u vertikalnim odsjecima i u podkapinama i svodovima. Navedene litološke strukture karakteriše dobra vodopropustljivost, a dubina izdani podzemne vode svuda je veća od 4 m od nivoa terena. Nosivost terena kreće se od 300-500 kN/m² za I kategoriju. Zbog neizrađenih nagiba čitav prostor terase spada u kategoriju stabilnih terena.</p> <p><u>Stepen seizmičkog intenziteta</u> Sa makroseizmičkog stanovišta Podgorica se nalazi u okviru prostora sa vrlo izraženom seizmičkom aktivnošću. Prema seizmološkoj karti gradsko područje je obuhvaćeno sa 8° MCS skale, kao maksimalnog intenziteta očekivanog zemljotresa za povratni period od 100 godina, sa vjerovatnoćom pojave 63%. Seizmički hazard za ovaj prostor odnosi se na dva karakteristična modela terena konglomeratisane terase, tj. za model C1 gdje je debljina sedimenata površinskog sloja (do podine) manja od 35 m, i model C2 gdje je ta debljina veća od 35 m.</p> <p>Dobijeni parametri su sljedeći:</p> <table> <tr> <td>koeficijent seizmičnosti Ks</td> <td>0,079 - 0,090</td> </tr> <tr> <td>koeficijent dinamičnosti Kd</td> <td>1,00 >Kd > 0,47</td> </tr> <tr> <td>ubrzanje tla Qmax(q)</td> <td>0,288 - 0,360</td> </tr> <tr> <td>intenzitet u (MCS)</td> <td>9° MCS</td> </tr> </table> <p><u>Hidrološke karakteristike</u> Podzemna voda je niska i iznosi 16-20 m ispod nivoa terena.</p>	koeficijent seizmičnosti Ks	0,079 - 0,090	koeficijent dinamičnosti Kd	1,00 >Kd > 0,47	ubrzanje tla Qmax(q)	0,288 - 0,360	intenzitet u (MCS)	9° MCS
koeficijent seizmičnosti Ks	0,079 - 0,090								
koeficijent dinamičnosti Kd	1,00 >Kd > 0,47								
ubrzanje tla Qmax(q)	0,288 - 0,360								
intenzitet u (MCS)	9° MCS								

	Maksimalna ukupna planirana bruto građevinska površina [m ²]	500
	Maksimalni planirana spratnost	2.5 etaže
17	<p>DOSTAVLJENO: Podnosiocu zahtjeva, u spise predmeta i arhivi.</p> <p><i>Shodno izmjeni i dopuni Uredbe o povjeravanju dijela poslova Ministarstva održivog razvoja i turizma jedinicama lokalne samouprave ("Službeni list Crne Gore", br. 087/18 od 31.12.2018, 028/19 od 23.05.2019, 075/19 od 30.12.2019, 116/20 od 04.12.2020 i 76/21 od 09.07.2021 i 141/21 od 30.12.2021 i br. 151/22 od 30.12.2022), a na osnovu člana 74. Zakona o planiranju prostora i izgradnji objekata („Službeni list CG”, br.64/17, 44/18, 63/18, 11/19, 82/20, 86/22 i 04/23) stav 9 i 10 izdati urbanističko-tehnički uslovi se dostavljaju nadležnom inspekcijskom organu u roku od tri dana od dana izdavanja i objavljuju na internet stranici u roku od jednog dana od dana izdavanja.</i></p>	
	<p>OBRAĐIVAČ URBANISTIČKO-TEHNIČKIH USLOVA Arh.Rakčević Zorica, dipl.ing.</p>	 <p>RUKOVOĐILAC SEKTORA Arh.Rakčević Zorica, dipl.ing.</p>
	PRILOZI	
	<ul style="list-style-type: none"> ▪ Izvodi iz grafičkih priloga planskog dokumenta ▪ Tehnički uslovi priključenja preduzeća "Vodovod i kanalizacija" d.o.o. ▪ List nepokretnosti 5983 i kopija plana, izdatih od strane Uprave za nekretnine - Područne jedinice Podgorica za katastarsku parcelu 280/1KO Podgorica II 	

919




CRNA GORA
GLAVNI GRAD PODGORICA
Sekretarijat za planiranje prostora i održivi razvoj
Broj: 08-332/23-479
Podgorica, 15.03.2023.godine

Ul. Vuka Karadžića br.41
81000 Podgorica, Crna Gora
Telefon:
020/ 625-637, 625-647
Faks: 020/ 625-680
e-mail:
sekretarijat.planiranje.uredjenje@podgorica.me

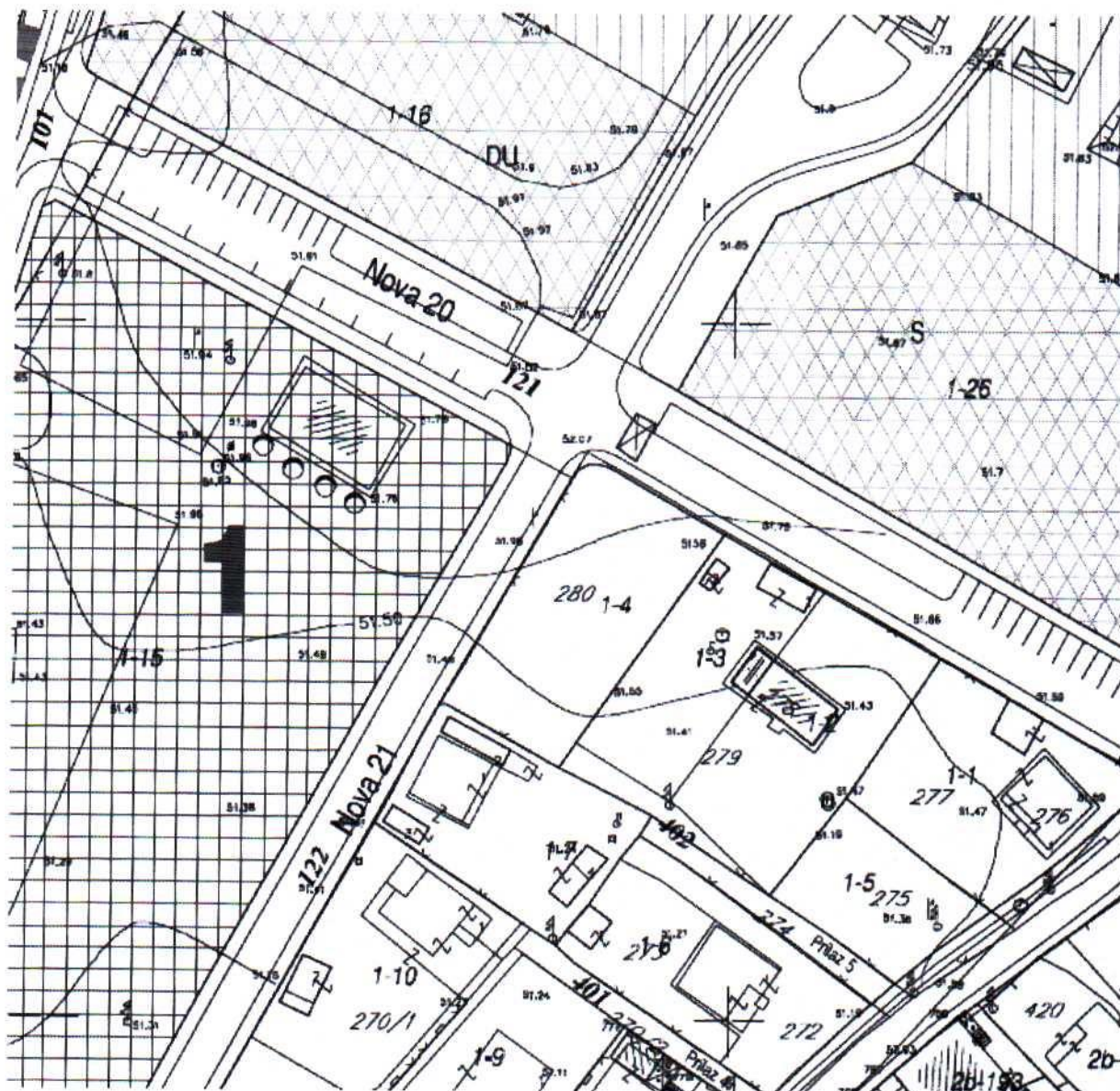

URBANISTIČKO-TEHNIČKI USLOVI

za izradu tehničke dokumentacije za izgradnju objekta na urbanističkoj parceli UP 1 - 4 zona 1 u okviru Detaljnog urbanističkog plana „Zagorič 3 i 4 – zona 2“ u Podgorici.



PODNOŠILAC ZAHTJEVA: VUJOVIĆ VELIMIR
OBRAĐIVAČ URBANISTIČKO-TEHNIČKIH USLOVA
RUKOVODILAC SEKTORA
Arh.Rakčević Zorica, dipl.ing

Ulica Vuka Karadžića br. 41, 81 000 Podgorica; Tel: +382 20 625 647, +382 20 625 637; Fax: +382 20 625 680



individualno stanovanje


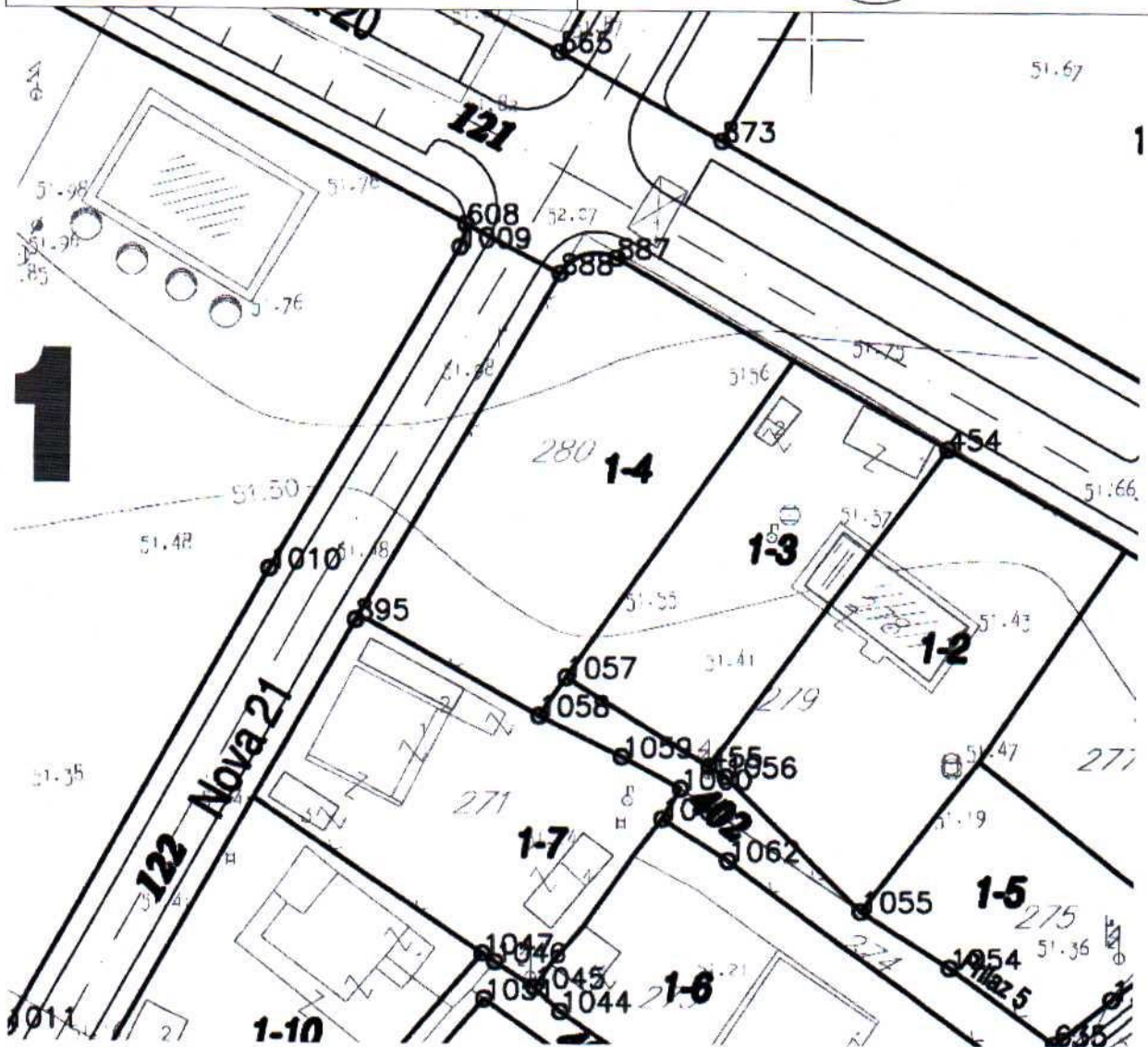
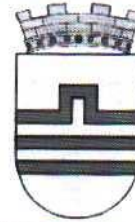
GRAFIČKI PRILOG –Namjena površina

Izvod iz DUP-a „Zagorič 3 i 4 zona 2“ u Podgorici
za urbanističku parcelu **UP 1 - 4 zona 1**

2

Crna Gora
 Glavni Grad Podgorica
 Sekretarijat za planiranje prostora i
 održivi razvoj

Broj: 08-332/23-479
 Podgorica, 15.03.2023 godine



granica i broj parcele



broj bloka

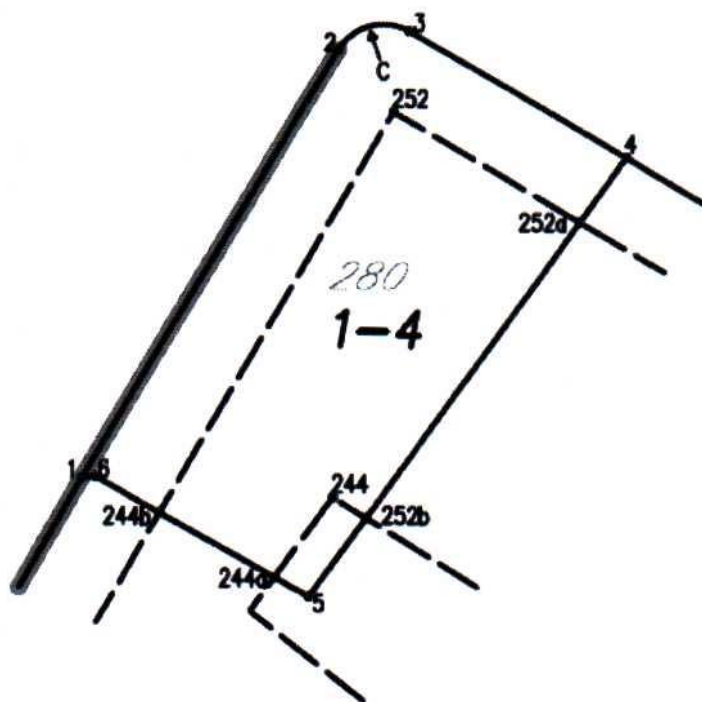

101-199

ulice punog profila

GRAFIČKI PRILOG – Plan parcelacije	
Izvod iz DUP-a „Zagorič 3 i 4 zona 2” u Podgorici za urbanističku parcelu UP 1 - 4 zona 1	4

Crna Gora
 Glavni Grad Podgorica
**Sekretarijat za planiranje prostora i
 održivi razvoj**

Broj: 08-332/23-479
 Podgorica, 15.03.2023.godine



KOORDINATE TAČAKA G.I

	Y	X
252	6604680.60	4702672.97
252a	6604695.16	4702664.82
252b	6604679.03	4702642.21
244	6604676.45	4702643.76
244a	6604672.07	4702637.62
244b	6604663.19	4702642.41

KOORDINATE TAČAKA U.P

1	6604657.17	4702645.03
2	6604676.31	4702677.75
C	6604679.77	4702675.73
radius	R = 4.00 m	
3	6604681.72	4702679.22
4	6604698.66	4702669.74
5	6604674.73	4702636.18
6	6604658.19	4702645.11

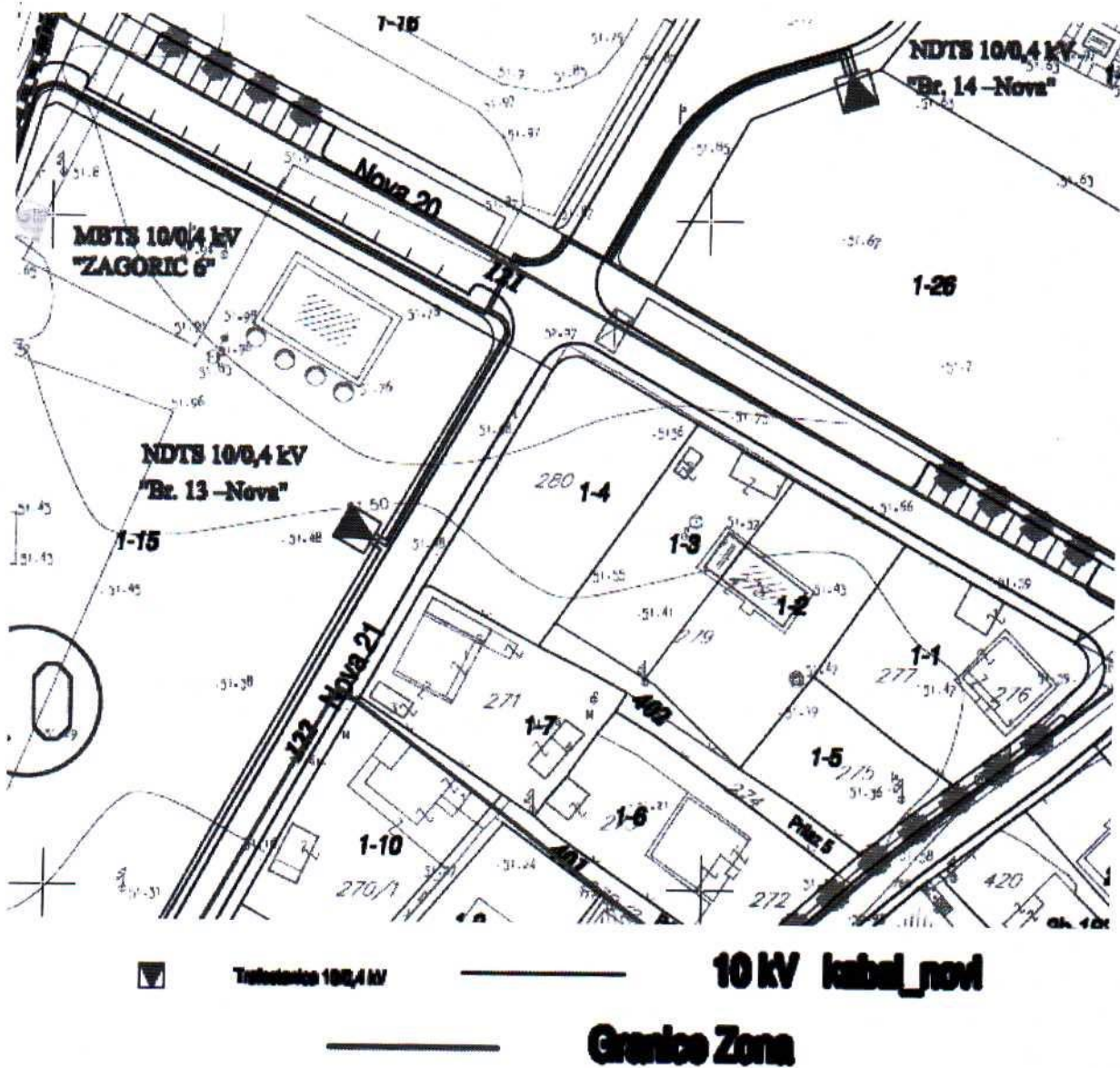

GRAFIČKI PRILOG – Koordinate

Izvod iz DUP-a „Zagorič 3 i 4 zona 2“ u Podgorici
 za urbanističku parcelu **UP 1 - 4 zona 1**

4a

Crna Gora
Glavni Grad Podgorica
Sekretarijat za planiranje prostora i
održivi razvoj

Broj: 08-332/23-479
Podgorica, 15.03.2023.godine



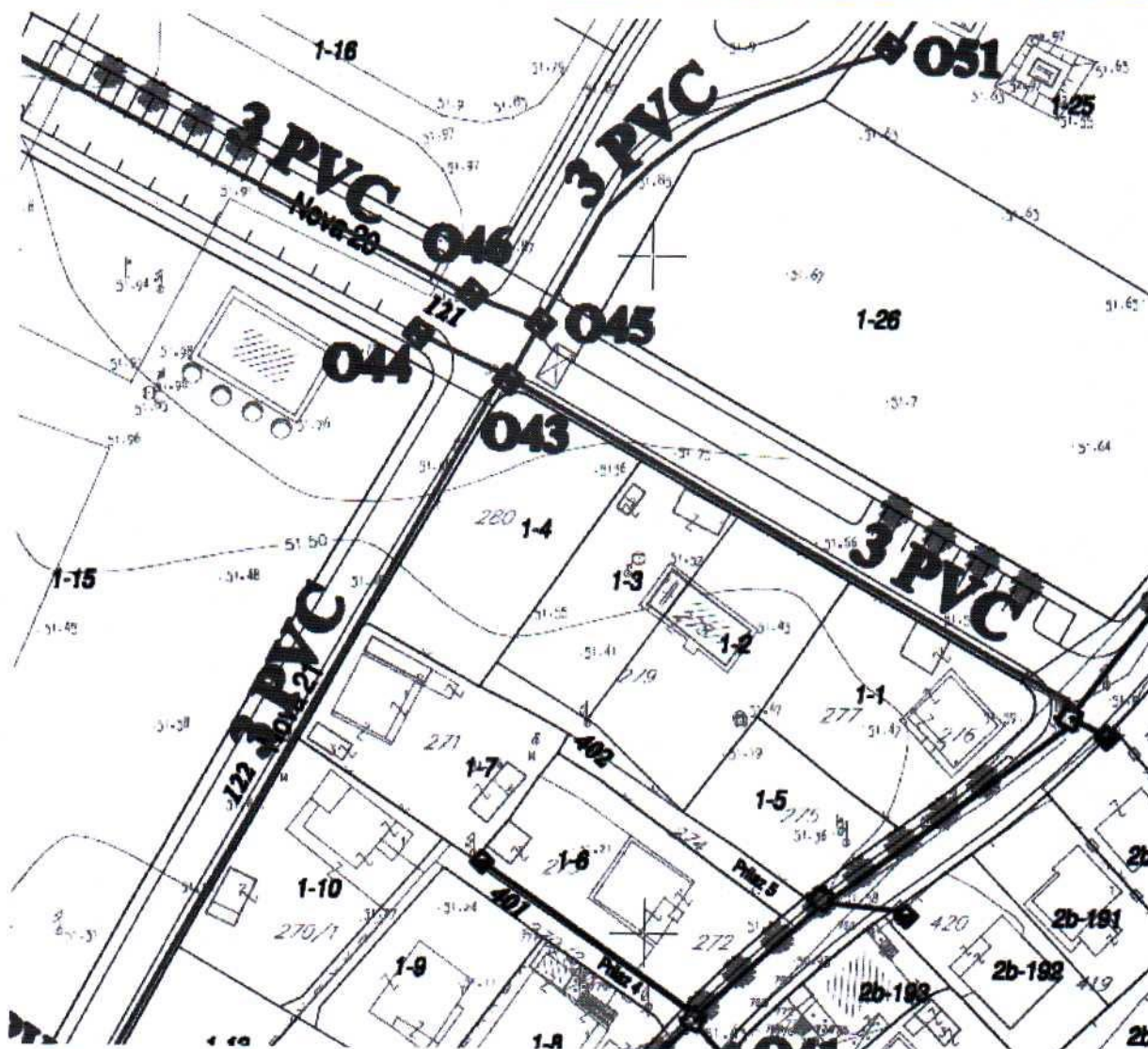

GRAFIČKI PRILOG – Elektroenergetska infrastruktura

Izvod iz DUP-a „Zagorić 3 i 4 zona 2“ u Podgorici
za urbanističku parcelu UP 1 - 4 zona 1

6

Crna Gora
Glavni Grad Podgorica
**Sekretarijat za planiranje prostora i
održivi razvoj**

Broj: 08-332/23-479
Podgorica, 15.03.2023.godine



Postojeće telekomunikaciono otkro



Spoljašnji telekomunikacioni izvod



Planirana telekomunikaciona instalacija

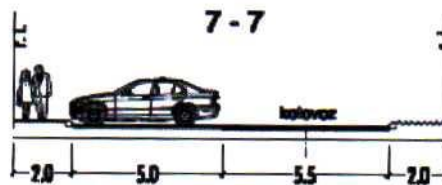
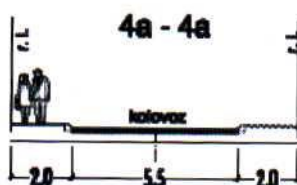
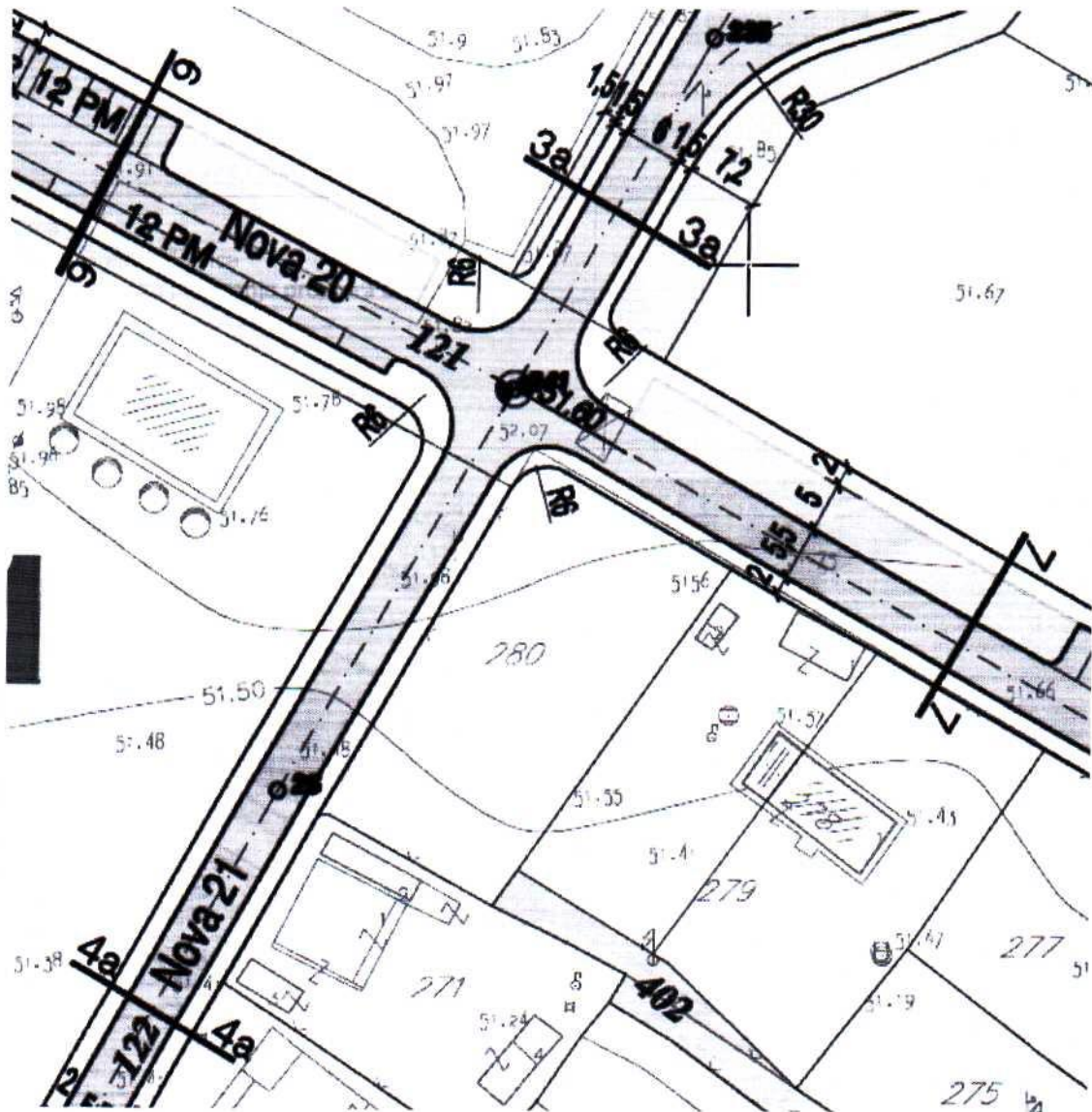

GRAFIČKI PRILOG – Telekomunikaciona infrastruktura

Izvod iz DUP-a „Zagorič 3 i 4 zona 2“ u Podgorici
za urbanističku parcelu UP 1 - 4 zona 1

7

Crna Gora
Glavni Grad Podgorica
**Sekretarijat za planiranje prostora i
održivi razvoj**

Broj: 08-332/23-479
Podgorica, 15.03.2023.godine



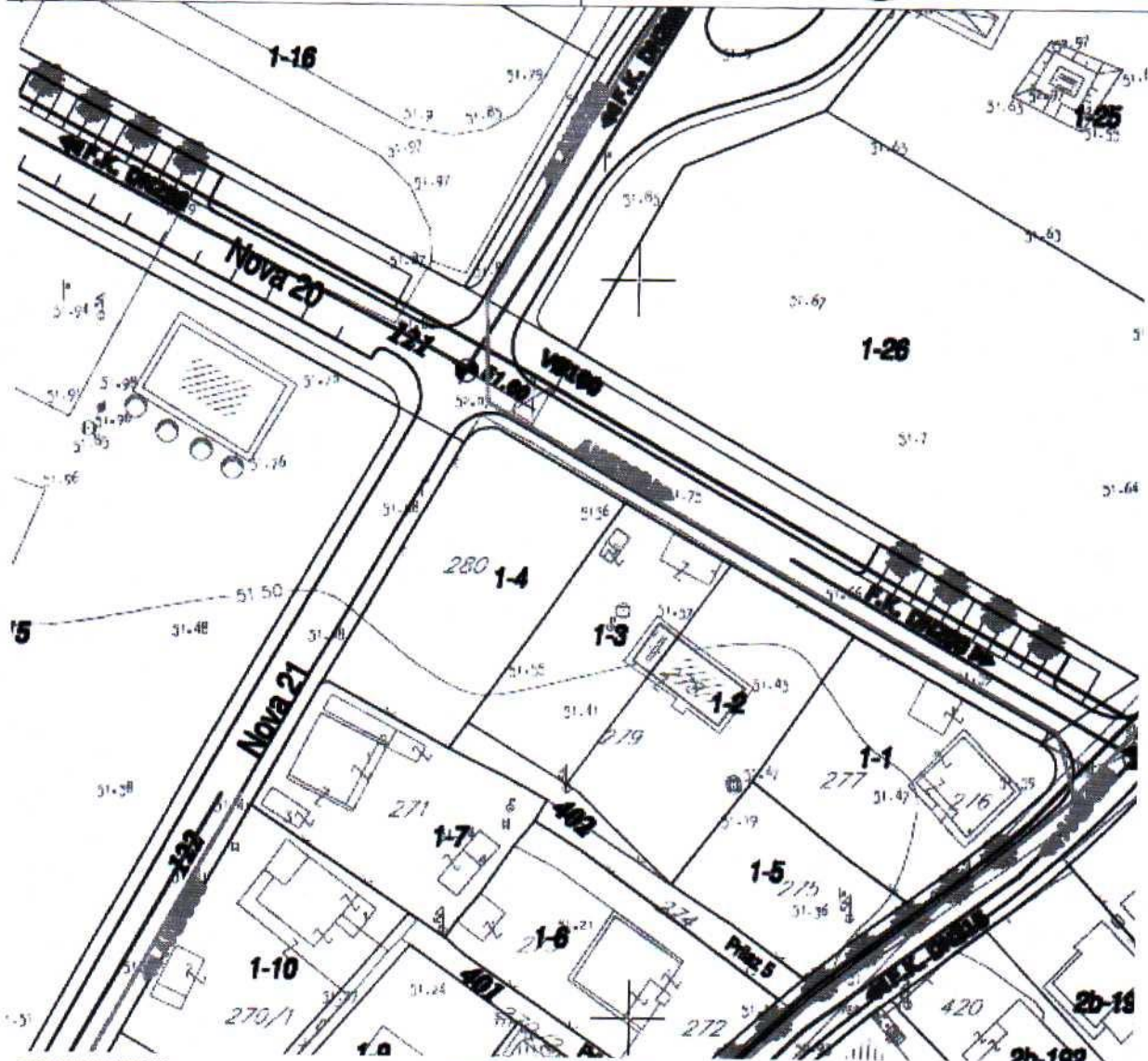
GRAFIČKI PRILOG – Saobraćajna infrastruktura

Izvod iz DUP-a „Zagorič 3 i 4 zona 2” u Podgorici
za urbanističku parcelu UP 1 - 4 zona 1

5

Crna Gora
 Glavni Grad Podgorica
**Sekretarijat za planiranje prostora i
 održivi razvoj**

Broj: 08-332/23-479
 Podgorica, 15.03.2023.godine



FECALNA KANALIZACIJA:

----- Postojeća fekalna kanalizacija
 ----- Postojeća fekalna kanalizacija koji se stiče
 ----- Planirana fekalna kanalizacija

ATMOSFERSKA KANALIZACIJA:

----- Postojeća atmosferska kanalizacija
 ----- Planirana atmosferska kanalizacija

VODOVOD:

----- Postojeći vodovod
 ----- Postojeći vodovod koji se stiče
 ----- Planirani vodovod

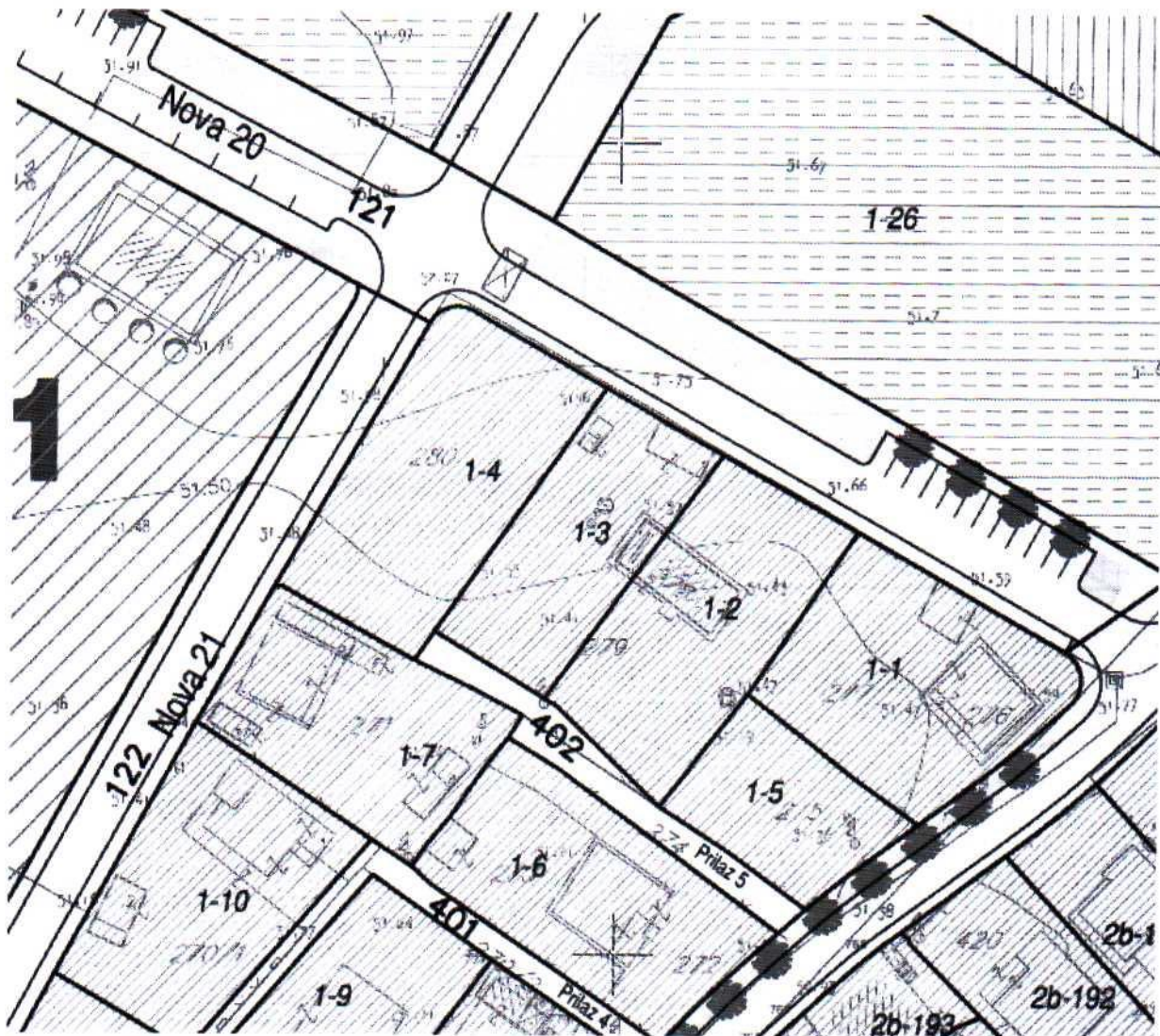

GRAFIČKI PRILOG – Hidrotehnička infrastruktura

Izvod iz DUP-a „Zagorič 3 i 4 zona 2“ u Podgorici
 za urbanističku parcelu UP 1 - 4 zona 1

8

Crna Gora
Glavni Grad Podgorica
Sekretarijat za planiranje prostora i
održivi razvoj

Broj: 08-332/23-479
Podgorica, 15.03.2023.godine



zelenilo uz individualno stanovanje



zelenilo uz saobraćajnice



drvećni

GRAFIČKI PRILOG – Pejzažna arhitektura

Izvod iz DUP-a „Zagorič 3 i 4 zona 2“ u Podgorici
za urbanističku parcelu **UP 1 - 4 zona 1**

9



CRNA GORA

GLAVNI GRAD PODGORICA

Sekretarijat za planiranje prostora i održivi razvoj

Pisarnica: Glavni grad, Podgorica
UPI-02-041/23-1688/2
Sekretarijat za planiranje prostora i održivi razvoj

Primijeno:	16.03.2023.	00.	2023
Dr. jed.	Podgorica	Redni broj	163/2023
08-332/23-479/8		148717, 3009-258/2023	

DOO "Vodovod i kanalizacija" Podgorica postupajući po zahtjevu Sekretarijata za planiranje prostora i održivi razvoj, na osnovu člana 74 Zakona o planiranju prostora i izgradnji objekata (Službeni list CG broj 64/17), člana 19 Odluke o javnom vodosnabdijevanju na teritoriji Glavnog grada (Službeni list CG – opštinski propisi br. 027/15 i 034/16), člana 10 Odluke o prikupljanju, prečišćavanju i ispuštanju otpadnih voda na teritoriji Glavnog grada (Službeni list CG – opštinski propisi br. 027/15) i člana 5 Odluke o prikupljanju i ispuštanju atmosferskih voda na teritoriji Glavnog grada (Službeni list CG – opštinski propisi br. 027/15) produžava važnost

TEHNIČKIH USLOVA PRIKLJUČENJA NA GRADSKI VODOVOD I KANALIZACIJU

Na osnovu zahtjeva Sekretarijata za planiranje prostora i održivi razvoj broj 08-332/23-479 od 15.03.2023. godine, koji je kod nas evidentiran pod brojem UPI-02-041/23-1688/1 od 16.03.2023. godine, a po zahtjevu **Vujović Velimira**, produžavamo važnost tehničkih uslova priključenja na gradski vodovod i kanalizaciju za izgradnju objekata individualnog stanovanja sa mogućnošću organizovanja djelatnosti na UP 1-4, blok 1, u zahvatu DUP-a "Zagorič 3 i 4 – zona 2" (katastarska parcela 280/1 KO Podgorica II) u Podgorici, izdatih od strane ovog Društva pod brojem 113UPI-041/21-4236 od 19.05.2021. godine. Prethodni uslovi su izdati na ime Vujošević Dragana, a sad glase na ime Vujović Velimira i iste dopunjavamo sljedećim:

Priključenje objekta na UP 1-4 na gradsku fekalnu kanalizaciju može se obaviti na postojećem kolektoru fekalne kanalizacije PVC DN200mm sjeverno od predmetne lokacije, u revizionom oknu, na situaciji označenom kao RO9431, čije su kote i koordinate date u prilogu. Priključak ka objektu voditi isključivo javnom površinom.

Priključak, izvod iz objekta, treba biti izveden od atestiranih PVC kanalizacionih cijevi za uličnu kanalizaciju (tjemene nosivosti ne manje od SN4) prečnika DN160 ili DN200 do uličnog revizionog okna. Kod ukrštanja sa vodovodom, kanalizaciona cijev mora da bude ispod vodovoda i to tako da je minimum 20 cm od tjemena kanalizacione cijevi do dna vodovodne cijevi. Kanalizaciona cijev ne bi smjela biti plića od 1,0 m.

Radove na izgradnji kanalizacionog priključka vrši stranka u vlastitoj režiji, a priključenje na postojeću gradsku kanalizaciju se vrši pod obaveznim nadzorom d.o.o. "Vodovod i kanalizacija" Podgorica, koje trebate obavijestiti o početku radova. Posebnu pažnju je potrebno obratiti na vodovod, kao i PTT i elektroinstalacije, čije je katastre potrebno pribaviti od nadležnih institucija. Internu kanalizaciju je obavezno isprati prije priključenja, da šut i otpadni materijal ne bi oštetili postojeću gradsku fekalnu kanalizaciju. Isto se odnosi na priključenje atmosferske kanalizacije. Prije početka radova na izvodjenju priključka, treba se obratiti nadležnom organu radi dobijanja protokola za prekop saobraćajnice.

b) Fekalna kanalizacija:

Gradski sistem kanalizacione mreže je separatan, tako da se ne dozvoljava upuštanje atmosferskih voda u fekalnu kanalizaciju i obrnuto.

Na predmetnoj lokaciji ne postoji izgradjena mreža gradske fekalne kanalizacije. Priklučenje na fekalnu kanalizaciju moći će se obaviti nakon izgradnje predmetnim DÚP-om planiranog kolektora fekalne kanalizacije i svih nizvodnih kolektora, njihovog tehničkog prijema i predaje na upravljanje i održavanje ovom Društvu, kada je potrebno obnoviti zahtjev za priklučenje na fekalnu kanalizaciju.

Nakon stvaranja uslova za priklučenje objekta, potrebno je da se investitor ponovo javi zahtjevom za izdavanje novih uslova priklučenja i saglasnosti za priklučenje na fekalnu kanalizaciju. Ovi uslovi se odnose na postojeće stanje gradske infrastrukture, odnosno nepostojanje uslova za priklučenje na gradsku fekalnu kanalizaciju. Oni ne podrazumijevaju buduće stanje, te ostaje obaveza investitora da pribavi nove uslove kad se stanje na terenu promijeni. Isto se odnosi i na atmosfersku kanalizaciju.

Na područjima gdje nije izgradjena javna kanalizacija, može se, kao privremeno rješenje, vršiti izgradnja septičkih jama u individualnoj izgradnji. Septičke jame se grade bez ispusta i preliva sa vodonepropusnim dnom i zidovima. Izlaznu kanalizacionu cijev iz objekta i lokaciju septičke jame odrediti tako da se omogući što jednostavnije priklučenje u buduću uličnu kanalizaciju.

S obzirom na opterećenost sistema gradske fekalne kanalizacije, nije preporučljivo priklučenje podrumskih i suterenskih etaža objekata na fekalnu kanalizaciju. U slučaju da investitor priključi pomenute etaže na kolektor fekalne kanalizacije bez prepumpavanja, "Vodovod i kanalizacija" d.o.o. neće snositi nikakvu odgovornost od eventualnog izlivanja fekalnih voda u naprijed navedenim etažama objekta.

Ukoliko su u okviru poslovnih sadržaja u objektu predviđeni kafići, restorani ili slični sadržaji, investitor je dužan izvršiti tretman otpadnih voda prije upuštanja istih u gradsku fekalnu kanalizaciju.

c) Atmosferska kanalizacija:

Projektom obuhvatiti rješenje odvodjenja kišnih voda sa krova objekta, kao i cijele lokacije objekta. Za rješenje odvodjenja predvidjeti izgradnju retenzionog bazena (upojni bunar ili rov) na predmetnoj parceli. Dimenzije retenzionog bazena dokazati proračunom. Dimenzionisati ga za prihvatanje prvog poplavnog talasa 15-to minutne kiše intenziteta 264 l/s/ha. Bez obzira što u blizini lokacije ne postoji izgradjena atmosferska kanalizacija, napominjemo zbog budućeg stanja, da se kišne vode ne smiju upuštati direktno u gradsku atmosfersku kanalizaciju (kada dodje do njene realizacije), nego prvo u retenzioni bazen koji se preliva u gradsku atmosfersku kanalizaciju.

Takodje, napominjemo da postoji mogućnost da buduća atmosferska kanalizacija kapacitetom neće moći da primi vodu sa krovova i okolnog terena planiranih objekata. Atmosferska kanalizacija se ne projektuje na maksimalnu količinu padavina na određenom području za određeni povratni period, jer bi isto bilo neracionalno. S tim u vezi ne možemo garantovati uredno odvodjenje atmosferskih voda u slučaju dugotrajnih kiša velikog intenziteta, koje mogu izazvati plavljenje podruma i suterena objekta.

d) Tehnička opremljenost projekta hidrotehničkih instalacija

Projekat treba da sadrži sve tekstualne i grafičke priloge za glavni projekat u skladu sa Pravilnikom o načinu izrade i sadržini tehničke dokumentacije za gradjenje objekta (Službeni list CG broj 044/18). Projekat unutrašnjih instalacija vodovoda i kanalizacije treba izraditi u skladu s pravilima struke i odredbama važeće zakonske regulative, a mora obuhvatiti interne

Sve ostalo, propisano uslovima broj 113UPI-041/21-4236 od 19.05.2021. godine i dalje važi.

Rok važnosti ovog produženja je šest mjeseci od dana izdavanja.

Prilog: Prethodno izdati uslovi

Situacija R = 1:500

Geometrijski atributi revizionih okana fekalne kanalizacije

Geometrijski atributi slivnika atmosferske kanalizacije

Podgorica,
22.03.2023. godine

Izvršni direktor,
Filip Makrid, dipl.inž.građ.



instalacije vodovoda i kanalizacije do priključenja na gradski ulični vodovod odnosno do javne ulične kanalizacije uključujući i same spojeve sa istim.

U predmjeru radova obavezno treba razdvojiti radove na unutrašnjoj vodovodnoj instalaciji, koje obavlja izvodjač radova na objektu, od dijela vodovodnog priključka, koje izvodi d.o.o. "Vodovod i kanalizacija" Podgorica.

Projekat obavezno mora da sadrži preglednu situaciju u odgovarajućoj razmjeri, sa svim prikazanim elementima relevantnim za izbor projektnog rješenja. Svrha pregledne situacije na kojoj insistiramo kao obaveznom dijelu projekta, je da se može sagledati kako koncepcija kompletnog rješenja, tako i veza svih ostalih priloga datih projektom.

Napominjemo da je potrebno nakon obrade projektne dokumentacije u dijelu spoljnih i unutrašnjih instalacija, projekat dostaviti d.o.o. "Vodovod i kanalizacija" Podgorica na provjeru poštovanja uslova priključenja i davanja saglasnosti na projekat, kao i projekat uredjenja terena i eventualno sprinklera ako je predvidjen.

Ovi uslovi važe 6 (šest) mjeseci od dana izdavanja.

Prilog: Situacija R = 1:1000

Podgorica,
19.05.2021. godine



Izvršni direktor,
Filip Makrid, dipl.inž.građ.

Handwritten signature of Filip Makrid

Legenda

1:1,000



Vodovodna mreža

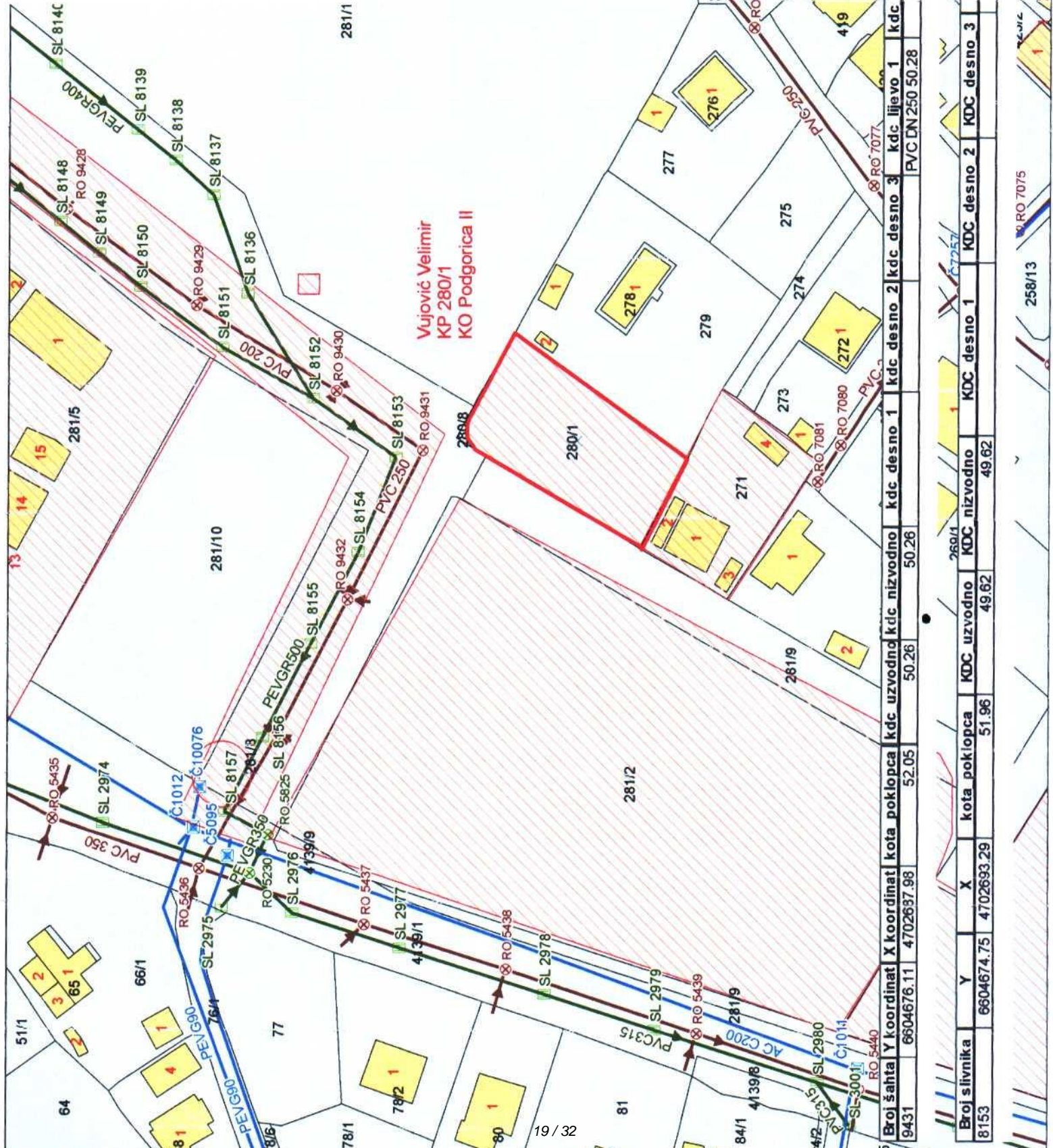


RO Atmosferske kanalizacije

Atmosferska kanalizacija

RO Fekalne kanalizacije

Fekalna kanalizacija



Vujović Velimir
KP 280/1
KO Podgorica II

Broj šanta	Y koordinat	X koordinat	kota poklopca	kdc uzvodno	kdc nizvodno	kdc desno 1	kdc desno 2	kdc desno 3	kdc lijevo 1	kdc lijevo 2	kdc lijevo 3
9431	6604676.11	4702637.98	52.05	50.26	50.26						
8153	6604674.75	4702693.29	51.96	49.62	49.62						

Broj slivnika	Y	X	kota poklopca	KDC uzvodno	KDC nizvodno	KDC desno 1	KDC desno 2	KDC desno 3	KDC lijevo 1	KDC lijevo 2	KDC lijevo 3
8153	6604674.75	4702693.29	51.96	49.62	49.62						

tehničkih uslova. Za realizaciju infrastrukture je nadležna Agencija za izgradnju i razvoj Podgorice d.o.o.

a) Vodovod:

Za trajno priključenje objekta na UP 1-4 na gradsku vodovodnu mrežu trenutno nema uslova. Priključenje postojećih i planiranih objekata na ovoj lokaciji (te i predmetnog objekta) moći će se ostvariti nakon izgradnje vodovoda u nekoj od planiranih ulica pored lokacije, njegovog tehničkog prijema i predaje na upravljanje i održavanje ovom društvu. Vodovodni priključak prema objektu voditi isključivo javnom površinom, kada se za to steknu uslovi.

Do realizacije DUP-om planiranog vodovoda, ukoliko se naiđe na neki od priključnih cjevovoda u blizini lokacije, sa njega će se eventualno moći obezbijediti gradilišni ili privremeni priključak za objekat, pod uslovom da isti ne ugrožava uredno vodosnabdijevanje postojećih potrošača na predmetnom reonu. Nakon realizacije planiranog vodovoda, potrebno je izvršiti prespajanje priključka na novi vodovod, a na osnovu zahtjeva investitora.

U slučaju racionalne i tehnički logične potrošnje u vodovodnom sistemu biće obezbijedjen pritisak na mjestu priključenja oko 2.5bar, nakon izgradnje planiranog vodovoda.

Za registrovanje utroška vode cijelog objekta, potrebno je predvidjeti ugradnju vodomjera odgovarajućih dimenzija u šahtu ispred objekta, posebno za stambeni, posebno za poslovni dio objekta, ukoliko se planira poslovanje. Pošto se radi o objektu individualnog stanovanja sa mogućnošću organizovanja djelatnosti, potrebno je u šahtu ispred objekta predvidjeti ugradnju vodomjera za mjerenje utroška vode svake stambene i poslovne jedinice posebno (a nikako u objektu i samim jedinicama). Ako se radi o kolektivnom stambenom objektu, onda su uslovi za ugradnju vodomjera drugačiji. Šaht treba da bude u posjedu vlasnika, 1 do 2m od ivice parcele gledajući iz pravca mjesta priključenja na ulični cjevovod. Minimalne dimenzije svijetlog otvora šahta za vodomjer su 1.2x1.2x1.2 m (u koji se mogu smjestiti maksimalno 3 mala vodomjera), obavezno sa drenažom, penjalicama i poklopcem tako postavljenim da se pri silazu u šaht ne gazi po vodomjerima. Projektom obavezno prikazati detalj vodomjernog šahta - vodoinstalaterski i gradjevinski, sa specifikacijom i pravim dimenzijama fazonskih komada i armatura da bi dokazali usvojene dimenzije, osnovu i presjek kao i njegovu lokaciju na situaciji.

Svi vodomjeri koji se ugrađuju moraju biti klase C, sa mesinganim, horizontalnim kućištem, impulsnim mehanizmom i radio modulom za daljinsko očitavanje, sa magnetnim ventilom prije i propusnim ventilom poslije vodomjera, koji su prilagodjeni usvojenom programu i opremi d.o.o. "Vodovod i kanalizacija" Podgorice. Vodomjeri moraju biti sa horizontalnom osovinom, baždareni i moraju imati plombu Metrološkog zavoda Crne Gore sa oznakom ME.

Vodoinstalaterske radove na izradi priključka, nabavci i ugradnji vodomjera izvodi **isključivo** d.o.o. "Vodovod i kanalizacija" Podgorica po zahtjevu korisnika. U slučaju nepoštovanja navedenog, odnosno bespravnog priključenja na vodovodnu mrežu, vodovodni priključak će biti ukinut i preduzete odgovarajuće zakonske mjere.

Nakon sprovođenja postupka za dobijanje odobrenja za gradnju objekata i prijave gradnje nadležnom organu, potrebno je podnijeti zahtjev ovom društvu za dobijanje gradilišnog vodovodnog priključka, ako za to bude uslova. Ukoliko umjesto vlastitog gradilišnog priključka investitor za gradjenje koristi gradsku vodu preko svog ili tuđeg registrovanog vodomjera za domaćinstvo, ili na neki drugi način, ta potrošnja će se posebno obračunati i mora da se reguliše prije dobijanja trajnog priključka. Da bi se stekli uslovi za dobijanje trajnog priključka, potrebno je da investitor pribavi potvrdu da su objekti uradjeni prema revidovanoj projektnoj dokumentaciji, kao i potvrdu o izmirenim obavezama od Agencije za izgradnju i razvoj Podgorice d.o.o. i uz zahtjev za stalni priključak ih dostavi d.o.o. "Vodovod i kanalizacija" Podgorice.



CRNA GORA

GLAVNI GRAD PODGORICA

Sekretarijat za planiranje prostora i održivi razvoj



113UPI-041/21-4236

Broj: 19. 05. 2021

Podgorica, 20

131418, 3000-315/2021

DOO "Vodovod i kanalizacija" Podgorica postupajući po zahtjevu Sekretarijata za planiranje prostora i održivi razvoj, na osnovu člana 74 Zakona o planiranju prostora i izgradnji objekata (Službeni list CG broj 64/17), člana 19 Odluke o javnom vodosnabdijevanju na teritoriji Glavnog grada (Službeni list CG – opštinski propisi br. 027/15 i 034/16), člana 10 Odluke o prikupljanju, prečišćavanju i ispuštanju otpadnih voda na teritoriji Glavnog grada (Službeni list CG – opštinski propisi br. 027/15) i člana 5 Odluke o prikupljanju i ispuštanju atmosferskih voda na teritoriji Glavnog grada (Službeni list CG – opštinski propisi br. 027/15) izdaje

TEHNIČKE USLOVE PRIKLJUČENJA NA GRADSKI VODOVOD I KANALIZACIJU

Na osnovu zahtjeva Sekretarijata za planiranje prostora i održivi razvoj koji je kod nas evidentiran pod brojem 113UPI-041/21-4236 od 12.05.2021. godine, za izdavanje tehničkih uslova priključenja na gradski vodovod i kanalizaciju za izgradnju objekata individualnog stanovanja sa mogućnošću organizovanja djelatnosti na UP 1-4, blok 1, u zahvatu DUP-a "Zagorič 3 i 4 – zona 2" (katastarska parcela 280/1 KO Podgorica II) u Podgorici, investitora Vujošević Dragana (prema nacrtu urbanističko-tehničkih uslova 08-332/21-608 od 11.05.2021. godine, izdatih od strane Sekretarijata za planiranje prostora i održivi razvoj), propisujemo sljedeće tehničke uslove priključenja na gradski vodovod i kanalizaciju. U prilogu dostavljamo situaciju sa ucrtanim postojećim hidrotehničkim instalacijama na predmetnoj lokaciji. Položaj prikazanih cjevovoda je ucrtan kao spoj osovina poklopaca šahtova, što ne odgovara stvarnom položaju cijevi, koji kod vodovoda može biti udaljen od osovine poklopca i par metara. Stvarni položaj mora se utvrditi uvidom u svaki šaht pojedinačno. Napominjemo da se u blizini lokacije može naići na priključne cjevovode za koje ovo Društvo ne posjeduje potrebne podatke o visinskom i horizontalnom položaju, jer prilikom izgradnje ovih cjevovoda nije urađen katastar instalacija, a na cjevovodu nijesu izvedeni vodovodni šahtovi, te u sadašnjem stanju nema mogućnosti da ih snimimo i ucrtamo njihov tačan položaj. U slučaju da će biti ugrožen izgradnjom objekta, potrebno je izvršiti njegovo izmiještanje prije početka radova na objektu, a na osnovu zahtjeva investitora. Troškovi izmiještanja padaju na teret investitora, a vodoinstalaterske radove izvodi isključivo d.o.o. "Vodovod i kanalizacija" Podgorica. Isto važi i za druge priključne cijevi, ukoliko se nadju na predmetnoj lokaciji.

Predmetna parcela je neizgrađena. UTU-ima je na UP 1-4 planiran objekat površine u osnovi 200m², bruto razvijene građevinske površine 500m² i spratnosti do P+1+Pk. Namjena objekta je individualno stanovanje sa mogućnošću organizovanja djelatnosti.

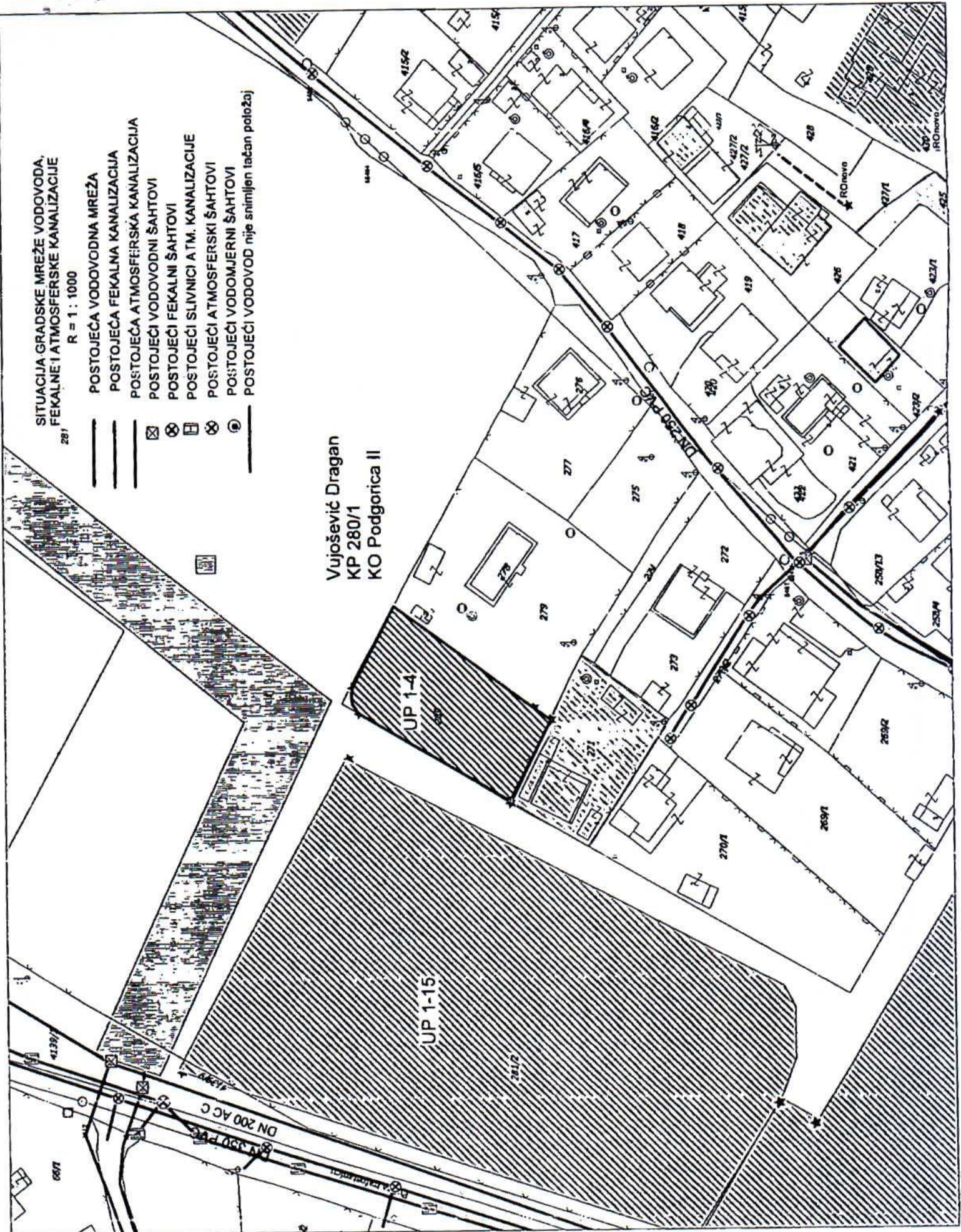
DUP-om je planirana izgradnja saobraćajnice radnog naziva Nova 20 sjeverno od UP 1-4, u sklopu koje je predviđena izgradnja vodovoda DN100mm, fekalne kanalizacije DN200mm i atmosferske kanalizacije. Takođe je planirana izgradnja saobraćajnice radnog naziva Nova 21 zapadno od UP 1-4, u sklopu koje je predviđena izgradnja fekalne i atmosferske kanalizacije. Situacija DUP-om planiranog stanja – faza hidrotehnike je u prilogu urbanističko-

SITUACIJA GRADSKE MREŽE VODOVODA,
FEKALNE I ATMOSFERSKA KANALIZACIJE

R = 1 : 1000

- POSTOJEĆA VODOVODNA MREŽA
- POSTOJEĆA FEKALNA KANALIZACIJA
- POSTOJEĆA ATMOSFERSKA KANALIZACIJA
- ⊗ POSTOJEĆI VODOVODNI ŠAHTOVI
- ⊗ POSTOJEĆI FEKALNI ŠAHTOVI
- ⊗ POSTOJEĆI SLIVNICI A.T.M. KANALIZACIJE
- ⊗ POSTOJEĆI ATMOSFERSKI ŠAHTOVI
- ⊗ POSTOJEĆI VODOMJERNI ŠAHTOVI
- POSTOJEĆI VODOVOD nije snimljen tačan položaj

Vujošević Dragan
KP 280/1
KO Podgorica II





CRNA GORA



UPRAVA ZA KATASTAR
I DRŽAVNU IMOVINU

PODRUČNA JEDINICA
PODGORICA

Broj: 101-919-12027/2023

Datum: 15.03.2023.

KO: PODGORICA II

Na osnovu člana 173 Zakona o državnom premjeru i katastru nepokretnosti ("Sl. list RCG" br. 29/07, "Sl. list CG" br. 73/10, 032/11, 040/11, 043/15, 037/17 i 17/18), postupajući po zahtjevu SEKRET ZA URBANIZA 101-917/23-1000, , za potrebe izdaje se

LIST NEPOKRETNOSTI 5983 - PREPIS

Podaci o parcelama									
Broj	Podbroj	Broj zgrade	Plan Skica	Datum upisa	Potes ili ulica i kućni broj	Način korišćenja Osnov sticanja	Bon. klasa	Površina m ²	Prihod
280	1		9 19	06/03/2023	ZAGORIĆ	Livada 4. klase KUPOVINA		887	4.17
								887	4.17

Podaci o vlasniku ili nosiocu				
Matični broj - ID broj	Naziv nosioca prava - adresa i mjesto		Prava	Obim prava
	VUKOVIĆ ZORAN VELIMIR		Svojina	1/1

Ne postoje tereti i ograničenja.

Naplata takse je oslobođena na osnovu člana 17 Zakona o administrativnim taksama ("Sl.list CG, br. 18/19). Naplata naknade oslobođena je na osnovu člana 174 Zakona o državnom premjeru i katastru nepokretnosti ("Sl. list RCG" br. 29/07, "Sl. list CG" br. 73/10, 040/11, 043/15, 037/17 i 17/18).





SPISAK PODNIJETIH ZAHTJEVA NA NEPOKRETNOSTIMA					
Br. parcele podbroj	Zgrada	Predmet	Datum i vrijeme	Podnosilac	Sadržina
	PD				
280/1		101-2-919-3071/1-2023	09.03.2023 10:17	GEO TIM	ZA OVJERU I UKNJIŽBU ELABORATA KO PG 2 LN 5983 PARC 280/1
280/1		101-2-917-6244/1-2021	20.05.2021 09:35	DREKCIJA ZA IMOVINU	ZA EKSPROPRIJACIJU SAOBRAĆAJNICE ZAGORIĆ 3 4

CRNA GORA

UPRAVA ZA KATASTAR I DRŽAVNU IMOVINU

PODRUČNA JEDINICA: PODGORICA

Broj:

Datum: 30.03.2023.



Katastarska opština: PODGORICA II

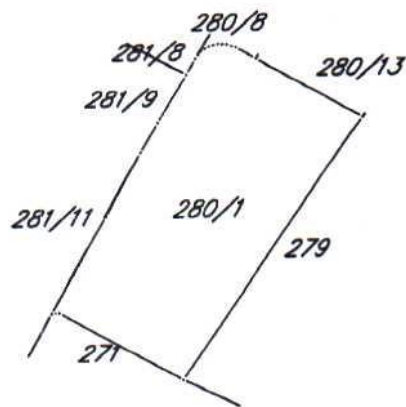
Broj lista nepokretnosti: 5983

Broj plana: 8

Parcela: 280/1

KOPIJA PLANA

Razmjera 1: 1000



IZVOD IZ DIGITALNOG PLANA
Obratno

