

URBANISTIČKO - TEHNIČKI USLOVI

GLAVNI GRAD PODGORICA
SEKRETARIJAT ZA PLANIRANJE PROSTORA
I ODRŽIVI RAZVOJ
Broj: 08-332/23-2294
Podgorica, 17.01.2024.godine



CRNA GORA
GLAVNI GRAD PODGORICA

SEKRETARIJAT ZA PLANIRANJE PROSTORA I ODRŽIVI RAZVOJ
GLAVNI GRAD PODGORICA

na osnovu :

- člana 74. Zakona o planiranju prostora i izgradnji objekata ("Službeni list Crne Gore", br. 064/17 od 06.10.2017, 044/18 od 06.07.2018, 063/18 od 28.09.2018, 011/19 od 19.02.2019, 082/20 od 06.08.2020.g)
- Uredbe o povjeravanju dijela poslova Ministarstvo ekologije, prostornog planiranja i urbanizma jedinicama lokalne samouprave ("Službeni list Crne Gore", br. 087/18 od 31.12.2018, 028/19 od 23.05.2019, 075/19 od 30.12.2019, 116/20 od 04.12.2020.g),
- DUP "Konik Sanacioni plan", usvojen Odlukom SO Podgorica br 01-030/10-699 od 29.07.2010. g.
- podnijetog zahtjeva: VUJOŠEVIĆ DARKO, broj 08-332/23-2294 od 21.12.2023.g.

IZDAJE URBANISTIČKO TEHNIČKE USLOVE

ZA IZGRADNJU OBJEKATA
NA URBANISTIČKOJ PARCELI BR. 121, ZONA "A",
U ZAHVATU DUP-a "KONIK SANACIONI PLAN" U PODGORICI

CRNA GORA
GLAVNI GRAD PODGORICA
Sekretarijat za planiranje prostora i
održivi razvoj
Broj: 08-332/23-2294
Podgorica, 17.01.2024.godine

DUP "Konik-Sanacioni plan"
Urb. parcela br. 121
zona "A"

Podnosilac zahtjeva,
Vujošević Darko

**URBANISTIČKO TEHNIČKI USLOVI
ZA IZGRADNJU OBJEKATA
NA URBANISTIČKOJ PARCELI BR. 121, ZONA "A",
U ZAHVATU DUP-a "KONIK SANACIONI PLAN" U PODGORI**

PRAVNI OSNOV:

Sekretarijat za planiranje prostora i održivi razvoj Glavni Grad Podgorica, na osnovu člana 74. Zakona o planiranju prostora i izgradnji objekata ("Službeni list Crne Gore", br. 064/17 od 06.10. 2017, 044/18 od 06.07.2018, 063/18 od 28.09.2018, 011/19 od 19.02.2019, 082/20 od 06.08. 2020.g), Uredbe o povjeravanju dijela poslova Ministarstvo ekologije, prostornog planiranja i urbanizma jedinicama lokalne samouprave (Službeni list Crne Gore", br. 087/18 od 31.12.2018, 028/19 od 23.05.2019, 075/19 od 30.12.2019, 116/20 od 04.12.2020.g), Detaljni urbanističkog plan "Konik-Sanacioni plan"-izmjene i dopune, usvojen Odlukom 01-030/10-699 od 29.07.2010.g.,evidentiran u Registru planske dokumentacije Ministarstva održivog razvoja i turizma

URBANISTIČKO-TEHNIČKI USLOVI:

Za izradu tehničke dokumentacije

Za kat.parcele broj 701/4, 702/2 KO Podgorica III, LN br. 6586, za UP121

PODносиOC ZAHTJEVA:

Vujošević Darko, aktom zavedenim kod ovog Organa br 08-332/23-2294 od 21.12.2023.g.

POSTOJEĆE STANJE:

List nepokretnosti broj 6586 KO Podgorica III od 29.12.2023.g biće sastavni dio Dokumentacije
Predmetne kat.parcele , po LN, su neizgrađene.
Parcele su u svojini Vujošević Miljana.
Prije pribavljanja saglasnosti na ldejno rješenje, potrebno je regulisati imovinske odnose na parceli i objektu.

PLANIRANO STANJE :

Urbanistička parcela :

Urbanistička parcela broj UP br. 121 u zoni A, površine 928m², definisana je koordinatama tačaka, koje će biti sastavni dio grafičkog priloga.

TABELARNI PRIKAZ ZA URB. PARCELU BROJ 121, ZONA "A"

Planirani programski pokazatelji

ZONA A					
Broj urbanističke parcele	Površina urbanističke parcele m2	Maksimalna površina prizemlja m2	Maksimalna BGP m2	Namjena objekta	Maksimalna spratnost objekta
121	928	371	1113	individualno stanovanje	P+1+Pk

uz uslov da se prilikom izdavanja UTU-a uslovi povezivanje takvih objekata u jedan, ako to nije moguće, zbog već postojećih otvora, na prizemnoj onda obavezno na nadzemnim etažama.

Da bi se na pravilan način oblikovno i funkcionalno usaglasile intervencije na postojećim objektima potrebno je prilikom definisanja dogradnje i nadgradnje ispuniti sledeće uslove:

- Namjena objekta je za stanovanje sa mogućnošću korišćenja prizemlja za poslovanje.
- Povećanje vertikalnog gabarita moguće je do spratnosti date u grafičkom dijelu plana.

Kada je postojeći indeks zauzetosti veći od Planom zadatog, nije dozvoljena dogradnja, a dozvoljava se nadgradnja objekta, uz uslov da se ispoštuje maksimalna spratnost.

Nadležni organ će na osnovu podataka iz plana, kao i provjerom na terenu, izdati odgovarajuće urbanističko-tehničke uslove u kojima će se precizirati najpovoljnije mjesto i veličinu dogradnje ili nadgradnje. Dogradnja i nadgradnja moguća je uz prethodnu statičku analizu konstruktivnog sistema koja će usloviti primjenu konstruktivnog sistema i materijala koji treba da budu kvalitetni i u skladu sa ambijentom. Svi ovi elementi biće provjereni kroz izradu odgovarajuće tehničke dokumentacije.

Formiranje otvora na objektu prema susjednim parcelama moguće je pod uslovom da je udaljenost objekta od granice parcele minimum 2,00m. Izuzetno je moguće formiranje otvora na objektu u slučaju manjeg odstojanja od granice parcele uz prethodnu saglasnost susjeda.

Kotu prizemlja dogradnje vezati za kotu prizemlja postojećeg objekta.

Visina nadzotka potkrovlja može biti maksimalno do 2,00m.

Krovove raditi kose, dvovodne ili viševodne.

U slučaju kada je postojeći objekat dotrajao, ili kada se Investitor odluči, objekat se može srušiti po prethodno pribavljenom odobrenju od nadležnog organa i na parceli sagraditi novi prema smjericama ovog Plana za izgradnju novih objekata.

PLANIRANI OBJEKTI

Stambeni objekti - slobodnostojeći, dvojni i objekti u nizu

Na novoformiranim urbanističkim parcelama moguća je izgradnja objekata pod sledećim uslovima:

- Namjena objekta je za stanovanje sa mogućnošću korišćenja prizemlja za poslovanje.
- Horizontalni gabarit je dat tabelarno. Za parcele na kojima se objekti ruše i grade novi, indeks zauzetosti je max. 0,40.
- Spratnost je data u grafičkim priložima i tabelarno. Daje se mogućnost izgradnje suterena ili podruma.
- Udaljenje objekta od granice susjedne parcele je minimum 2,00m. Objekat se može podići i na manjem odstojanju, uz prethodnu saglasnost susjeda.
- Kod užih urbanističkih parcela objekti se mogu graditi i kao uzidani, samostalno, uz saglasnost susjeda i uz uslov da se na kontaktnim stranama ne mogu formirati otvori.
- Kota prizemlja dozvoljena je do 1,20m od kote terena.
- Visina nadzotka potkrovlja može biti maksimalno do 2,00m.
- Krovove raditi kose, dvovodne ili viševodne.
- Parkiranje obezbijediti u okviru objekta ili na otvorenom parking prostoru u okviru parcele.
- Ako se suterenska etaža koristi za parkiranje gabarit može biti do min. 1,00m do susjedne parcele.
- Za parcele na kojima se objekti ruše i grade novi i udruživanjem formiraju veće urbanističke parcele, indeks zauzetosti je max. 0,40. Ostali parametri su iz prethodnog teksta.

Uređenje urbanističke parcele

Urbanističke parcele urediti u duhu tradicionalnog korišćenja prostora: popločavanjem pješačkih površina, ozelenjavanjem – zatravnjivanjem i sadnjom autohtonih biljnih vrsta.

Ogradu oko urbanističke parcele u zonama individualnog stanovanja postaviti po obodu iste na račun vlasničke parcele. Ogradu na granici između dvije urbanističke parcele moguće je postaviti po osovini uz saglasnost susjeda. Nove ograde se mogu postaviti do visine od 1,50 m. Postojeće ograde se mogu rekonstruisati. Parcele objekata kolektivnog stanovanja i poslovanja se ne mogu ograđivati ogradama od čvrstog materijala.

Oblikovanje prostora i materijalizacija

Rješavanjem zahtjeva korisnika za gradnjom novih ili intervencijama na postojećim objektima, uz striktnu kontrolu tehničke dokumentacije i realizacije, dopriniće se unapređenju arhitektonskih i likovnih vrijednosti samih objekata, a samim tim i ukupne slike naselja i grada.

Arhitektonske volumene objekata potrebno je pažljivo projektovati sa ciljem dobijanja homogene slike naselja i grada. Visine objekata su date na grafičkim priložima kao spratnost objekata uz pretpostavljen disciplinovan odnos korisnika, naročito kod novoplanirane gradnje, vodeći računa o susjednim objektima.

Fasade objekata kao i krovne pokrivače predvidjeti od kvalitetnog i trajnog materijala i kvalitetno ugraditi.

Za sve stambene i stambeno poslovne objekte se planiraju krovovi po izboru projektanta, a, u skladu sa postojećom arhitekturom i kulturnim nasljeđem, sa mogućnošću primjenjivanja i ravnih krovova.

Enterijeri poslovnih prostora moraju biti u odgovarajućem odnosu sa objektom u kome se nalaze. Izlozi treba da su u skladu sa susjednim izlozima i arhitekturom konkretnog objekta.

Komercijalni natpisi i panoi moraju biti realizovani na visokom likovnom nivou.

Ograde oko stambenih objekata raditi od prirodnih materijala.

Urbana oprema mora biti projektovana, birana i koordinirana sa pažnjom, posebno u okviru prostora gdje se predviđa veće okupljanje (česme, klupe, korpe za odpatke i sl.).

U zoni sporta i rekreacije posebnu pažnju obratiti na odabir urbanog mobilijara. Predvidjeti česme, platoe za pokretne šankove sa adekvatnim mobilijarom (stolovi, stolice, tende), klupe, korpe za odpatke, informacione panoe, skulpture u prostoru i sl.).

Ozelenjavanje vršiti autohtonim vrstama u skladu sa preporukama u prilogu pejzažne arhitekture. Postojeće zelenilo na parcelama maksimalno sačuvati i oplemeniti.

Rasvjetu prostora kolskih i pješačkih komunikacija treba izvesti pažljivo odabranim rasvjetnim tijelima, sa dovoljnim osvjetljajem za potrebe normalne funkcije prostora.

Svi priključci telefonske i električne mreže će se raditi podzemno.

Sve priključke raditi prema UTU iz plana i uslovima priključenja dobijenim od nadležnih Javnih preduzeća.

Svi objekti moraju biti izgradjeni prema važećim propisima za gradjenje u seizmičkim područjima.

Saobraćaj u mirovanju

Parkiranje treba riješiti u okviru sopstvene urbanističke parcele u funkciji planiranih namjena, shodno normativima datim u slijedećoj tabeli:

Namjena objekta	Broj parking mjesta
Planirano stanovanje	1,1 PM / stanu
Poslovanje i administracija	1PM na 50m ²
Turizam	1 PM na 2 do 4 sobe
Ugostiteljstvo	1PM na 4 stolice
Pijace	1PM na 3 tezge
Škole	1PM na svaku učionicu
Sport	1 PM / 12 sjedišta
Dom zdravlja, ambulanta, apoteka	1 PM na 30 do 55m ² BRGP

Na individualnim parcelama potrebno je obezbijeđeno min. jedno mjesto po stanu. Parkiranje može biti površinsko na parceli ili smješteno u suterenu ili prizemlju planiranih objekata. Garaže u suterenu treba povezati sa pristupnom saobraćajnicom izlazno – ulaznim rampama max nagiba 12%.

Zelene površine uz individualno stanovanje

Zelene površine uz objekte individualnog stanovanja organizovati kao ukrasne površine na principu predvrta (prednji dio prema ulici) i vrta (zadnji dio). Pored dekorativne i rekreativne funkcije, uređene zelene površine treba da omogućuje formiranje "zelenih prodora" u izgrađenom tkivu i povezivanje sa okolnim zelenim površinama.

Smjernice za uređenje:

- svaka parcela sa novoplaniranim objektima mora da sadrži min. 30% zelenih, nezastrtih površina
- predvrt reprezentativno urediti kao dekorativnu površinu sa živom ogradom, parternim grupacijama žbunastih vrsta, cvijetnim gredicama, njegovanim travnjakom i soliternim stablima, a vrt izolovati zasadima visokog rastiinja od okolnih parcela
- u vrtu planirati prostor za odmor, prostor za igru djece, vodene površine, zasade voćnih vrsta
- ograde projektovati od biljnog materijala (žive ograde) ili od čvrstog materijala (kamen, metal) u kombinaciji sa odgovarajućom vegetacijom kao što su puzavice i žbunaste vrste

- za zasjenu koristiti pergole sa dekorativnim puzavicama (*Tecoma radicans*, *Wisteria sinensis*, *Parthenocissus tricuspidata*, *P. quinquefolia*, *Hedera helix 'Variegata'*, *Lonicera caprifolia*, *L. Implexa*, *Rhynchospermum jasminoides* i sl.)
- adekvatnim pejzažnim rješenjem vizuelno zakloniti satelitske antene, rashladne uređaje i sl.
- na parceli očuvati postojeće vitalno visoko drveće
- izbor vrsta je individualan.

INFRASTRUKTURA:

Saobraćaj:

Kolski pristup predmetnom urb. parceli omogućiti preko saobraćajnica u skladu sa graf. prilogom "Saobraćaj". Projektom predvidjeti jedan kolski prilaz ka parceli.

Elementi situacionog rješenja kontaktnih saobraćajnica prikazani su na grafičkim prilogima ovih uslova.

Garažiranje automobila mora se ostvariti u okviru objekta, a parkiranje u okviru urbanističke parcele.

Shodno smjernicama DUP-a, potrebno je obezbjediti 1.1 parking mjesto na 1 stan, odnosno 1 PM na 50m² BRGP za djelatnosti.

Projektom uređenja terena obuhvatiti sve kolske i pješačke površine unutar parcele. Revizijom projekta obuhvatiti fazu saobraćaja.

Elektroenergetika :

Elektroenergetske instalacije objekata projektovati odnosno izvesti prema:

- Pravilniku o tehničkim normativima za elektroinstalacije niskog napona ("Sl. list SRJ", broj 28/95).
 - Pravilniku o tehničkim normativima za zaštitu objekata od atmosferskog pražnjenja ("Sl. list SRJ", broj 11/96),
 - Jugoslovenski standardi - Električne instalacije u zgradama. Zahtjevi za bezbjednost JUS NB2741, JUSNB2743 JUSNB2752
 - kao i svim drugim važećim pravilnicima i standardima za ovu vrstu objekata.
- Pri izradi projekta poštovati Tehničke preporuke EPCG (koje su dostupne na sajtu EPCG) :
- Tehnička preporuka za priključenje potrošača na niskonaponsku mrežu TP-2 (dopunjeno izdanje)
 - Tehnička preporuka – Tipizacija mjernih mjesta
- Mjesto i način priključenja objekta na elektroenergetsku mrežu odrediće nakon izrade projektne dokumentacije stručne službe CEDIS-a.

Telekomunikaciona mreža:

Kućnu telefonsku instalaciju treba izvoditi u tipskom ormariću koje će propisati nadležno preduzeće za telekomunikaciju.

Kućnu instalaciju izvesti telefonskim kablovima u odgovarajućim PVC cevima a broj telefonskih priključnica biće određen od strane nadležne organizacije za telekomunikacije a predlog planera ovog plana je najmanje dve telefonske priključnice u stambenim jedinicama a najmanje 4 u poslovnim prostorima.

Jednu PVC cev u telekomunikacionoj kanalizaciji treba predvideti za potrebe kablovske televizije i u skladu sa propisima uraditi kućnu instalacija.

Propisi u skladu sa kojima se obavlja izrada tehničke dokumentacije nalaze se na sajtu <http://www.ekip.me/regulativa>.

Podaci o postojećem stanju elektronske komunikacione infrastrukture nalaze se na sajtu <http://ekinfrastruktura.ekip.me/ekip.me>

Pristup georeferenciranoj bazipodataka elektronske komunikacione infrastrukture moguć je preko web portala <http://ekinfrastruktura.ekip.me/ekip/login.jsp>

Hidrotehničke instalacije :

Instalacije vodovoda i kanalizacije projektovati u svemu prema važećim propisima i normativima za tu vrstu objekata, a priključiti ih na gradsku distributivnu mrežu prema uslovima DOO "Vodovod i kanalizacija" - Podgorica.

U prilogu se daju trase postojećih i DUP-om planiranih vodova.

Projekat hidrotehničkih instalacija raditi u skladu sa važećim tehničkim propisima i normativima.

Zaštita životne sredine

Jedan od osnovnih ciljeva je zaštita i očuvanje životne sredine kao i očuvanje ekološke ravnoteže. Problem zaštite

URBANISTIČKO-TEHNIČKI USLOVI

U skladu sa Zakonom o planiranju i uređenju prostora, urbanističko-tehnički uslovi su dati u sklopu plana kroz tekstualni dio i grafičke priloge. U daljem tekstu date su bliže smjernice za sprovođenje plana.

Parcelacija i regulacija

Kao osnov za izradu Izmjena i dopuna DUP-a poslužila je geodetska podloga koja je potpisana i ovjerena od strane nadležnog organa (Direkcija za nekretnine Republike Crne Gore).

Ukupan izgrađeni prostor, zahvaćen ovim planom, je izdijeljen na urbanističke parcele, kao osnovne urbanističke cjeline.

Urbanističke parcele obuhvataju jednu ili više katastarskih parcela, ili dijelova katastarske parcele. U najvećem broju slučajeva, granice katastarskih parcela se poklapaju sa granicama urbanističkih parcela, osim prema saobraćajnicama gdje je granica urbanističke granica trotoara - regulaciona linija. Urbanističke parcele imaju direktan pristup sa saobraćajnicama. Na grafičkom prilogu "Parcelacija i UTU" grafički su prikazane granice urbanističkih parcela.

U slučajevima kada granica urbanističke parcele između susjeda neznatno odstupa od granice katastarske parcele organ uprave nadležan za poslove uređenja prostora prilikom izdavanja UTU-a i Rješenja o lokaciji, može izvršiti usklađivanje urbanističke parcele sa katastarskim stanjem.

Novoformirane granice urbanističkih parcela definisane su prelomnim tačkama. Spisak koordinata prelomnih tačaka parcela je dat kao poseban grafički prilog.

Regulacija ukupnog zahvata plana počiva na saobraćajnim rješenjima, koordinatama i drugim podacima koji omogućavaju tačnost prenošenja na teren.

Građevinske linije novoplaniranih objekata su linije do koje se može graditi i definisane su u odnosu na osovину saobraćajnica, što omogućava očitavanje neophodnih elemenata za prenošenje na teren. Ukoliko investitor odluči da postojeći objekat sruši i gradi novi mjerodavna je građevinska linija za nove objekte.

Građevinske linije dogradnje postojećih objekata nijesu date na grafičkom prilogu i iste će se definisati od strane nadležnog organa za poslove uređenja prostora prilikom utvrđivanja urbanističko-tehničkih uslova, u skladu sa građevinskim linijama postojećih objekata u neposrednoj okolini.

Izuzetno građevinska linija dogradnje i nadgradnje objekata na UP27, UP28 i UP 29 u zoni D mora biti građevinska linija za nove objekte obzirom da se radi o objektima na raskrsnici a iz razloga bolje preglednosti.

Izuzetno, građevinska linija ispod površine zemlje, ukoliko je prostor namijenjen za garažiranje, može biti maksimalno do 1,00m od granice urbanističke parcele.

Urbanističke parcele date u grafičkim priložima mogu se udruživati ukoliko je to zahtjev investitora.

Nivelacioni plan je urađen na osnovu kota terena prezentiranih na geodetskoj podlozi i tehničkih propisa. Predloženim nivelacionim rješenjem postignuti su nagibi saobraćajnica koji su dovoljni za odvođenje površinskih voda do slivnika atmosferske kanalizacije i dalje do recipijenta.

Kote koje su date u nivelacionom planu nijesu uslovne, jer kote na terenu prikazane u geodetskoj podlozi ne omogućavaju izradu kvalitetnog nivelacionog plana. Detaljnim snimanjem terena i izradom glavnih projekata saobraćajnica moguće su manje korekcije kota iz plana na način da se obezbijedi odvođenje atmosferskih voda sa lokacije principom samoodvodnjavanja.

Kote prizemlja novih objekata treba odrediti na osnovu nivelacije saobraćajne mreže, pri čemu je potrebno voditi računa da se oborinske vode razlivaju od objekta prema okolnim ulicama.

Smjernice za izdavanje urbanističko tehničkih uslova

Postojeći individualni stambeni objekti

U zoni Izmjena i dopuna DUP-a, po planiranim intervencijama predviđena je dogradnja i nadgradnja postojećih objekata uz ispunjavanje propisanih uslova.

Obzirom da se radi o specifičnom načinu tradicionalnog korišćenja prostora, u predmetnoj zoni postoje slučajevi da se na jednoj kat. parceli nalazi pored osnovnog objekta, koji je u funkciji stanovanja, jedan ili više pomoćnih objekata sa različitim namjenom.

Status ovih objekata regulisaće se na osnovu Odluke o izgradnji pomoćnih objekata na teritoriji Glavnog grada - Podgorice (Sl. list CG "opštinski propisi" broj 11/08).

NAPOMENA: Prilikom izrade planskog dokumenta u nekoliko slučajeva nije bilo moguće obezbijediti zasebne urbanističke parcele za postojeće stambene objekte (istog vlasnika) te je za njih formirana jedna urbanistička parcela,

područja zahvaćenog izmjenama i dopunama DUP-a treba posmatrati u okviru prostora grada i opštine i čitavu problematiku rješavati na tom nivou.

Ključni problemi su otpadne vode, zagadjivanje tla i aerzagadjjenja. Da bi se obezbijedila zdrava životna sredina neophodno je obezbijediti:

- zaštitu podzemnih voda (ugradnjom uređaja za prečišćavanje kanalizacije, uključivanje na gradsku kanalizacionu mrežu, vodovod i dr.),
- zaštita tla od zagadjjenja (septičke jame treba izbjegavati i omogućiti priključke na gradsku kanalizaciju, treba regulisati odnošenje smeća),
- zaštitu vazduha od zagadjjenja (neophodna je toplifikacija i izbjegavanje individualnih sistema grijanja na goriva koja zagađuju vazduh).

Problem zaštite životne sredine nije takvog stepena da se zacrtanim smjernicama i predviđenim mjerama ne može adekvatno riješiti. Uz relativno mala ulaganja područje plana će predstavljati prostor pogodan za život sa visokim stepenom pogodnosti što uz pejzažne, prirodne i ljudske potencijale daje posebnu vrijednost za budući razvoj ovog područja.

Program aktivnosti na zaštiti i unapređenju životne sredine treba tretirati kao integralni dio društveno-ekonomskog razvoja ove zajednice. Problemi zaštite životne sredine su svuda prisutni, pa je njihovo rješavanje pravo i obaveza svih radnih ljudi i gradjana.

Za sve novoplanirane objekte u zahvatu ovog plana shodno čl. 17. Zakona o zaštiti životne sredine (Sl. List RCG br. 12/96) koji mogu da dovedu do zagađivanja životne sredine, odnosno koji predstavljaju rizik po životnu sredinu, obavezna je izrada Elaborata procjene uticaja zahvata na životnu sredinu.

Podaci o nosivosti tla i nivou podzemnih voda:

Nosivost terena iznosi 300-500 kN/m².

Geološku gradnju terena čine šljunkovi i pjeskovi neravnomjernog granilomerijskog sastava i promjenljivog stepena vezivosti. Nekada posve nevezani sedimenti, a nekad pravi konglomerati, praktično nestišljivi koji se drže ne samo u vertikalnim ostsjecima već i u potkopinama i svodovima.

Navedene litološke strukture su veoma dobro vodopropustljive, mada na mjestima gdje su dominantni konglomerati površinske vode se duže zadržavaju.

Nivo podzemnih voda je više od 4,00 m ispod kote terena.

OSTALI USLOVI :

Projekat uraditi u skladu sa izdatim urbanističko-tehničkim uslovima kod ovlašćenog privrednog društva koje je upisano u centralni registar Privrednog suda za obavljanje djelatnosti izrade tehničke dokumentacije I koje ispunjavaju uslove propisane Zakonom o uređenju prostora i izgradnji objekata ("Službeni list Crne Gore", br. 064/17 od 06.10.2017, 044/18 od 06.07.2018, 063/18 od 28.09.2018, 011/19 od 19.02.2019, 082/20 od 06.08.2020, 086/22 od 03.08.2022).

Projektnu dokumentaciju, reviziju tehničke dokumentacije uraditi u skladu sa Zakona o uređenju prostora i izgradnji objekata, a u skladu sa Pravilnikom o načinu izrade i sadržini tehničke dokumentacije za građenje objekta ("Službeni list Crne Gore", br. 044/18 od 06.07.2018, 043/19 od 31.07.2019.godine).

OBRADA GRAFIČKIH PRILOGA:

Vlatko Mijanović, teh.

Vlatko Mijanović

OVLAŠĆENO SLUŽBENO LICE I ZA LEGALIZACIJU BESPRAVNIH OBJEKATA

Arh. Vesna Doderović, dipl.ing.

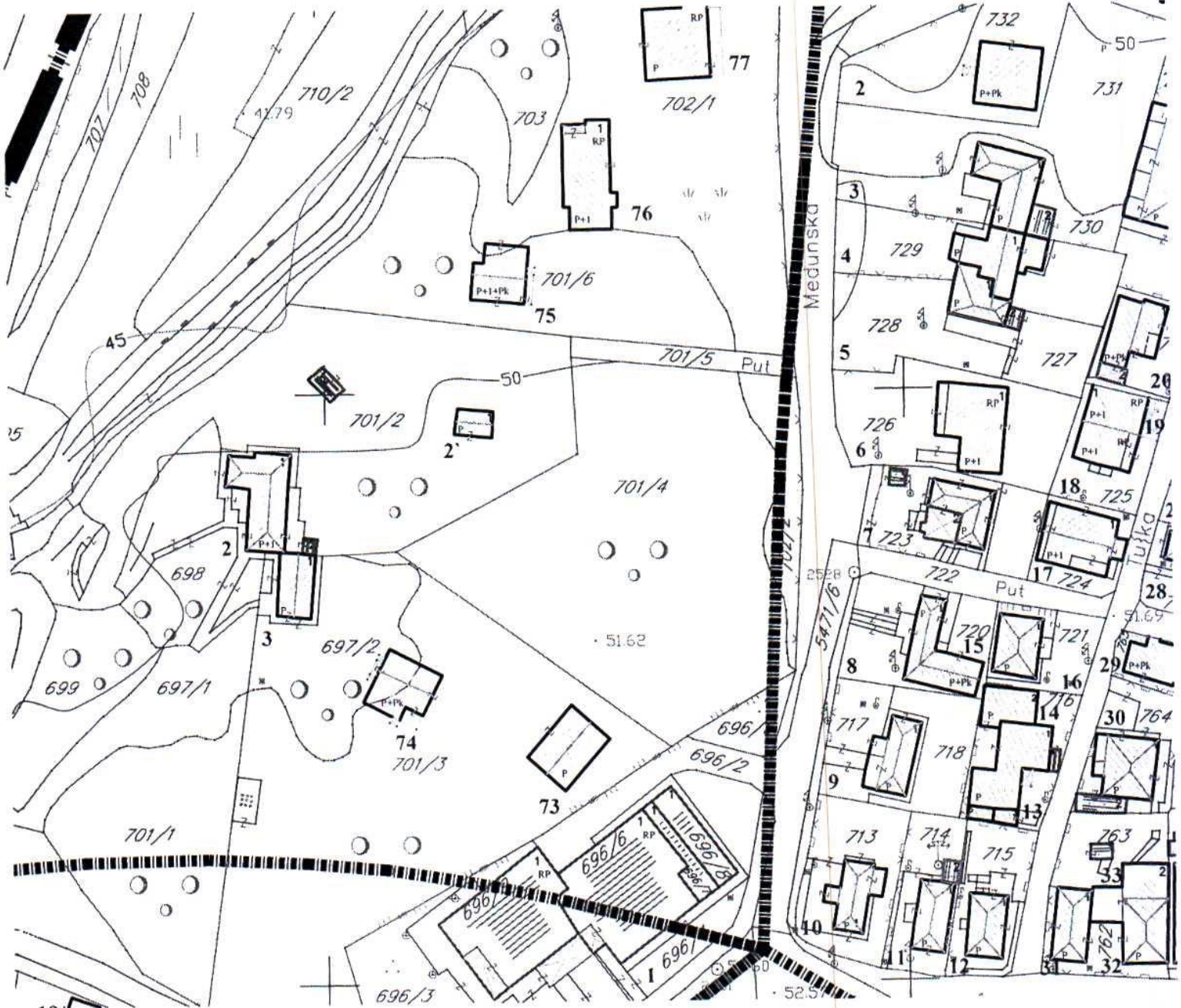


PRILOZI:

- Grafički priloz iz DUP-a
- Uslovi "VODOVOD I KANALIZACIJA" DOO
- List nepokretnosti i kopija katastarskog plana

DOSATAVLJENO:

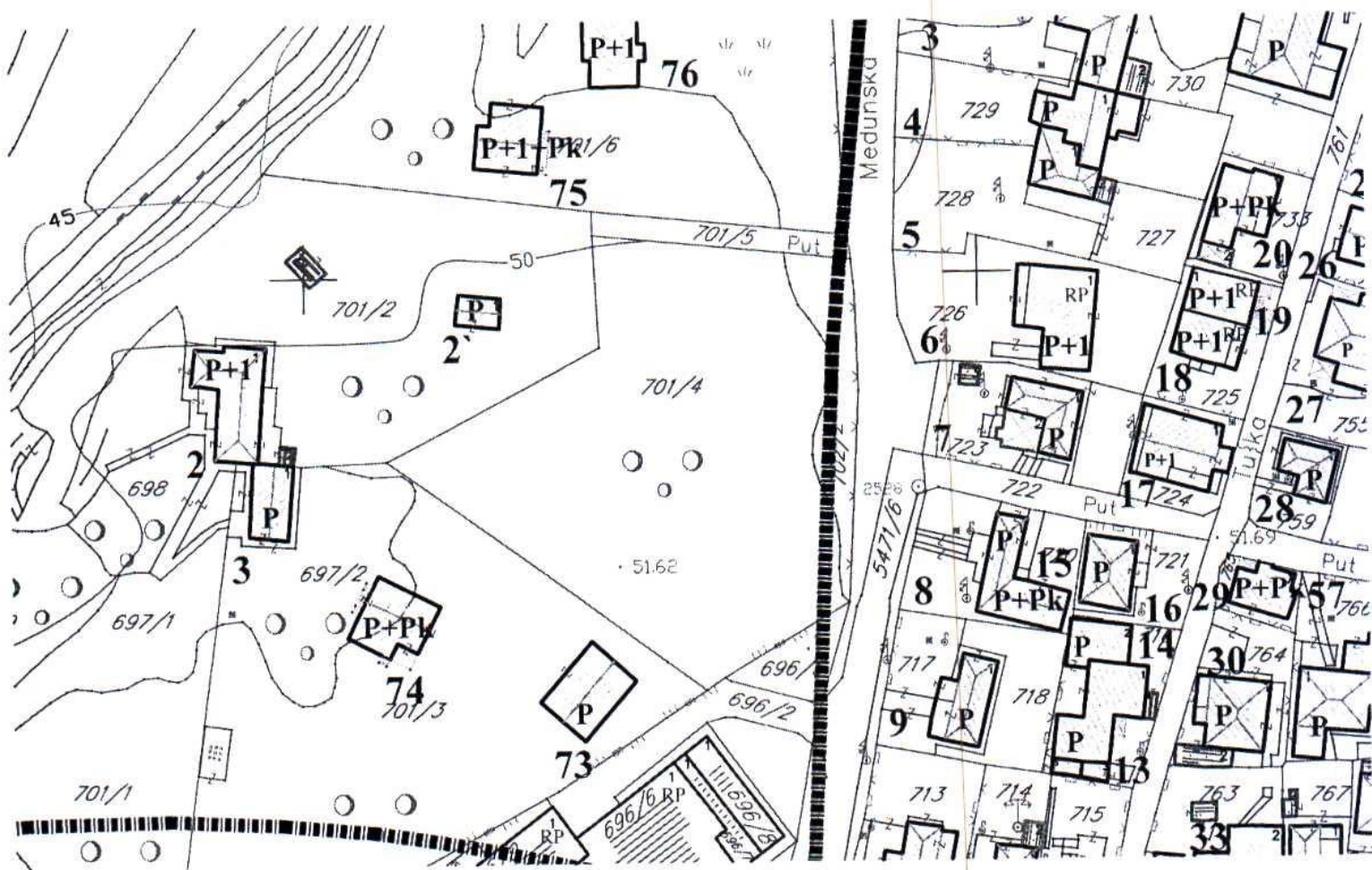
- Podnosiocu zahtjeva
- Ministarstvu prostornog planiranja, urbanizma i državne imovine
- A/a



GRAFIČKI PRILOG –Geodetska podloga

Izvod iz DUP-a „Konik -Sanacioni plan “ u Podgorici
Za urbanističku parcelu 121,zona A

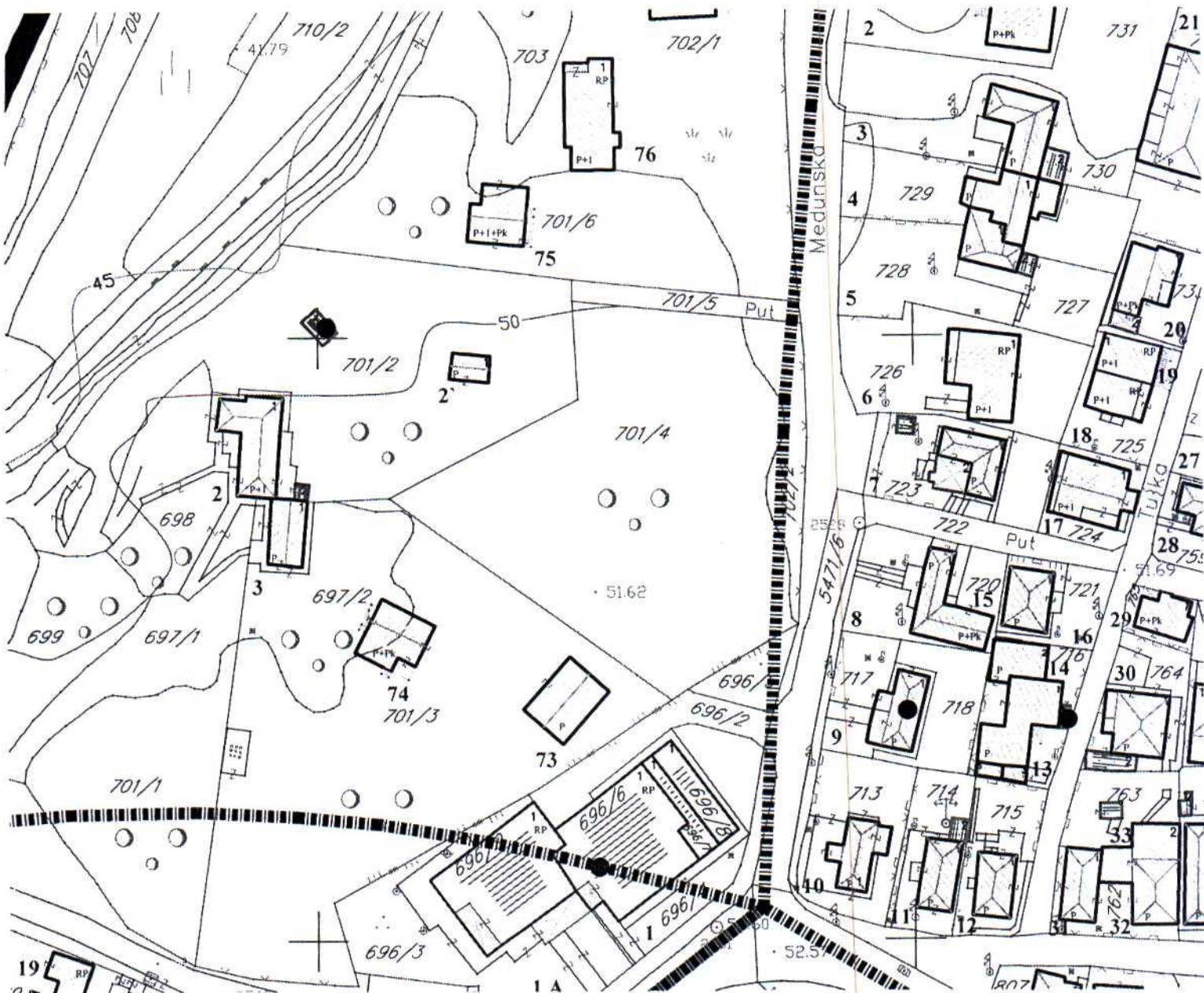
01



GRAFIČKI PRILOG –spratnost i krovovi postojećih objekata

Izvod iz DUP-a „Konik -Sanacioni plan " u Podgorici
Za urbanističku parcelu 121,zona A

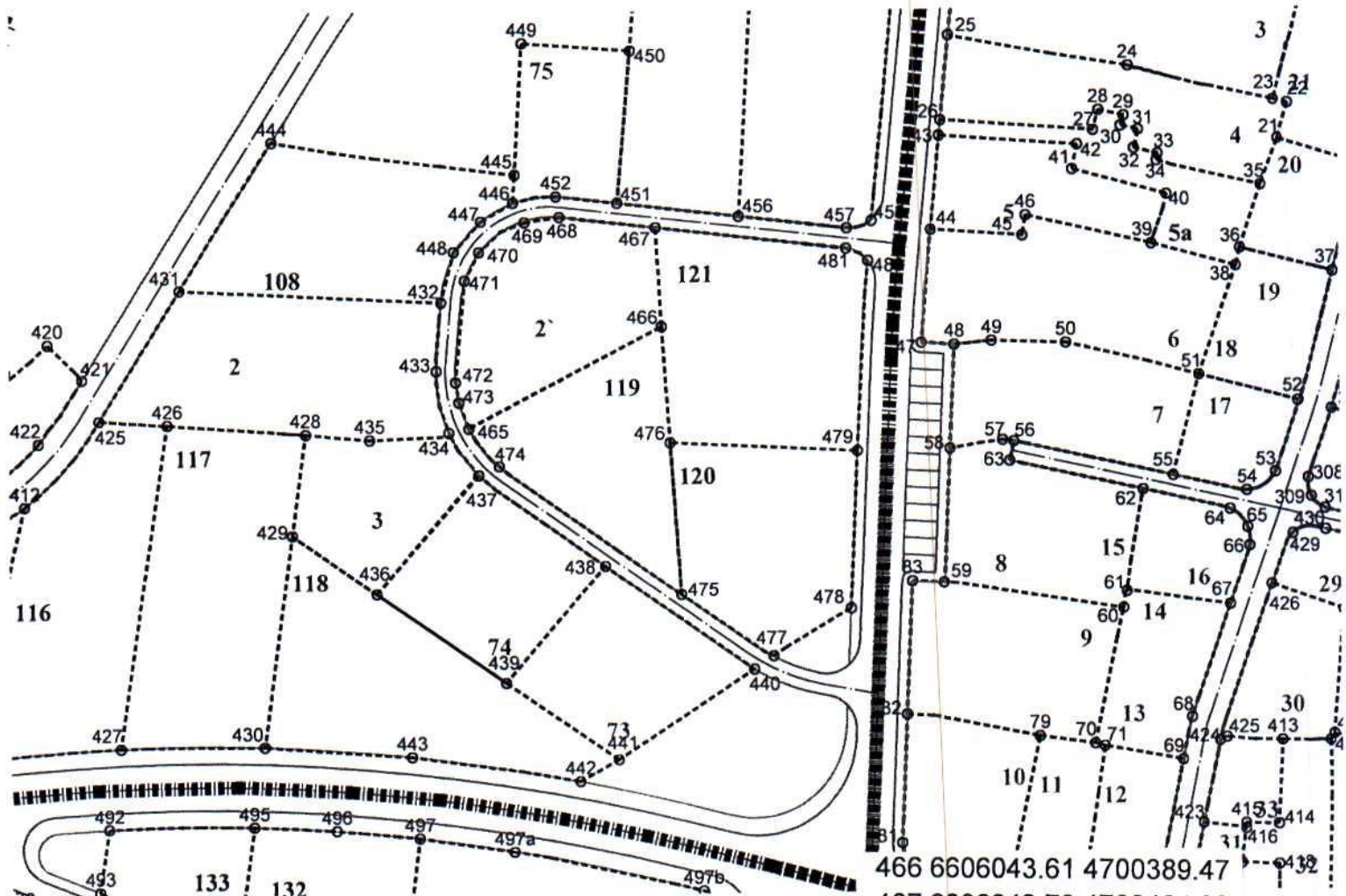
03



GRAFIČKI PRILOG – analiza postojećeg stanja i oblici intervencija

Izvod iz DUP-a „Konik -Sanacioni plan “ u Podgorici
Za urbanističku parcelu 121,zona A

02

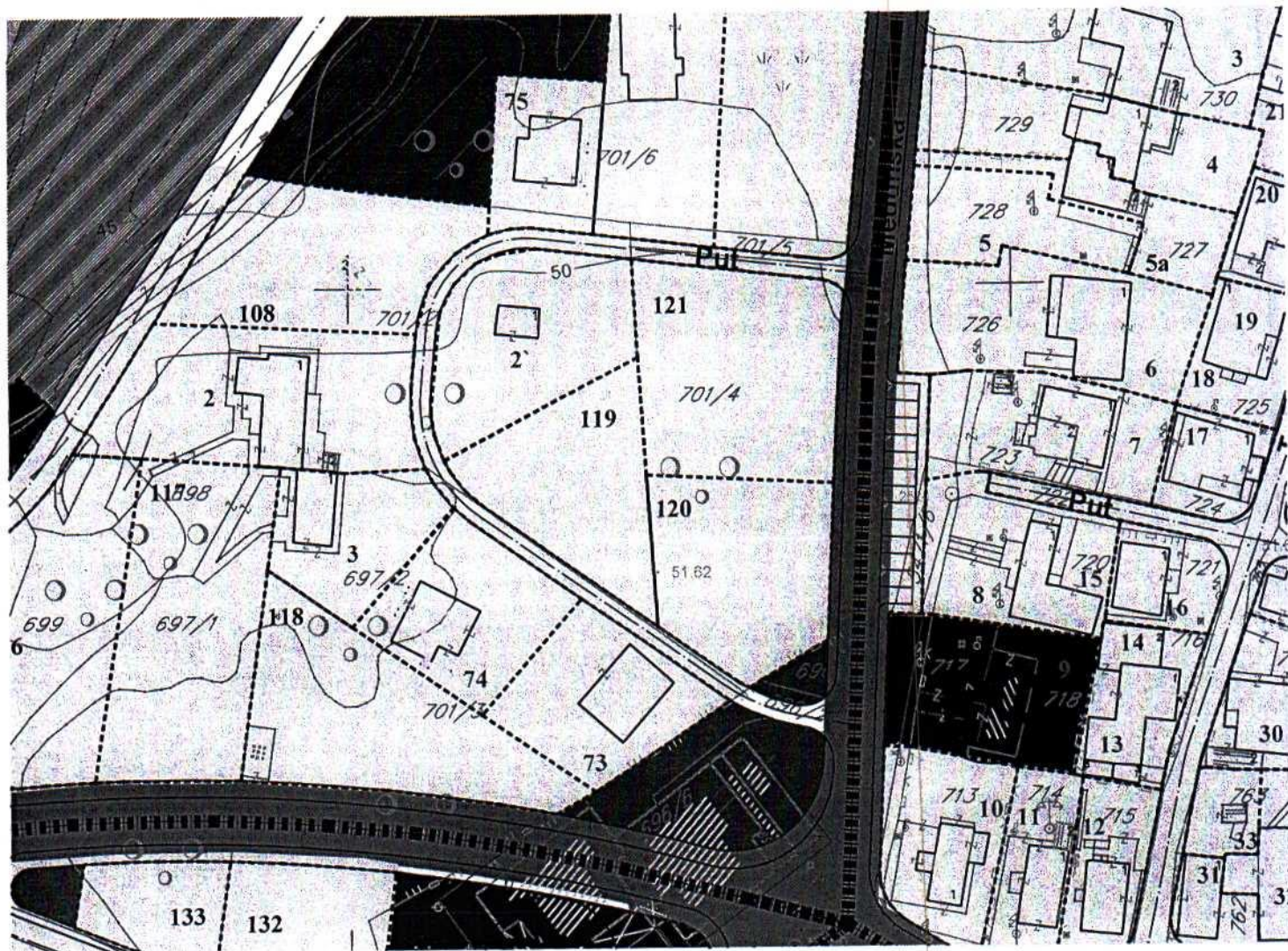


466	6606043.61	4700389.47
467	6606042.79	4700404.08
476	6606044.78	4700372.24
479	6606073.17	4700370.81
480	6606074.98	4700398.95
481	6606071.68	4700400.76

GRAFIČKI PRILOG – koordinate prelomnih tačaka urbanističkih parcela

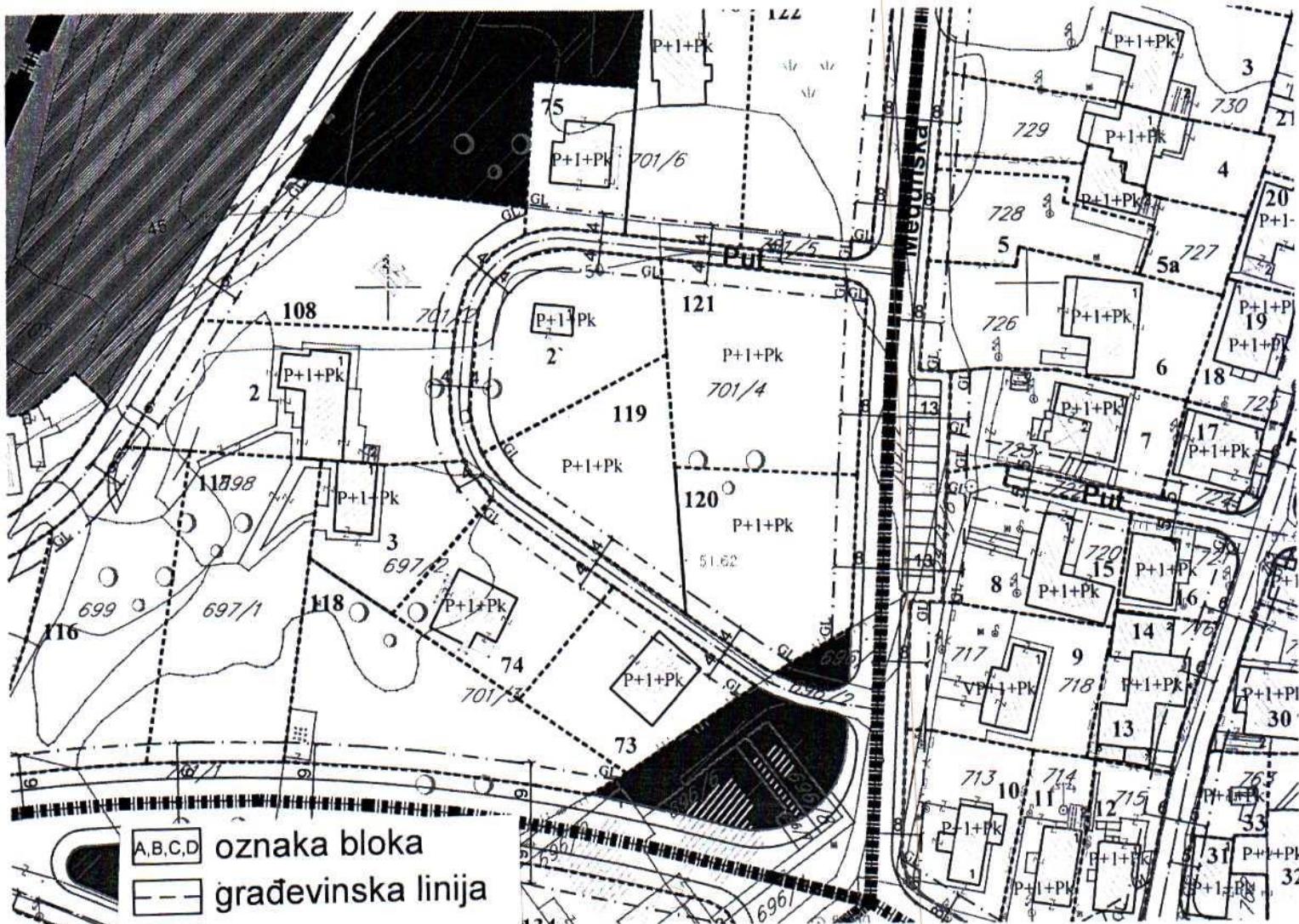
Izvod iz DUP-a „Konik -Sanacioni plan “ u Podgorici
 Za urbanističku parcelu 121, zona A

06



(IS) individualno stanovanje

GRAFIČKI PRILOG –namjena površina Izvod iz DUP-a „Konik -Sanacioni plan “ u Podgorici Za urbanističku parcelu 121,zona A	04
--	----



- A,B,C,D oznaka bloka
- građevinska linija
- 85,86 broj objekta
- P+1+Pk spratnost objekta
- pješačke površine

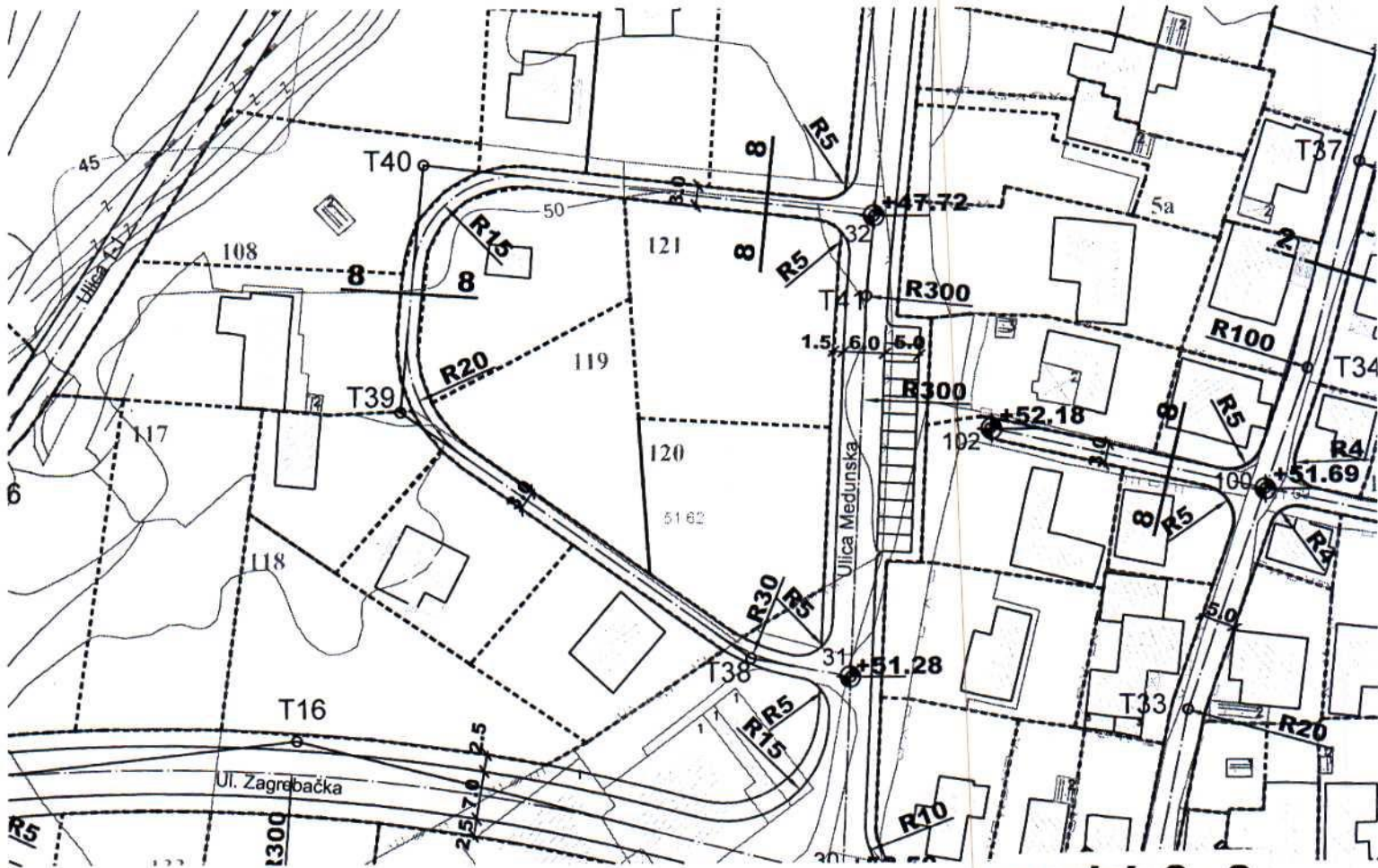
GRAFIČKI PRILOG –parcelacija

Izvod iz DUP-a „Konik -Sanacioni plan “ u Podgorici
Za urbanističku parcelu 121,zona A

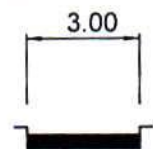
05

Crna Gora
Glavni Grad Podgorica
Sekretariat za planiranje prostora i
održivi razvoj


Broj: 08-332/23-2294
Podgorica, 16.01.2024.godine



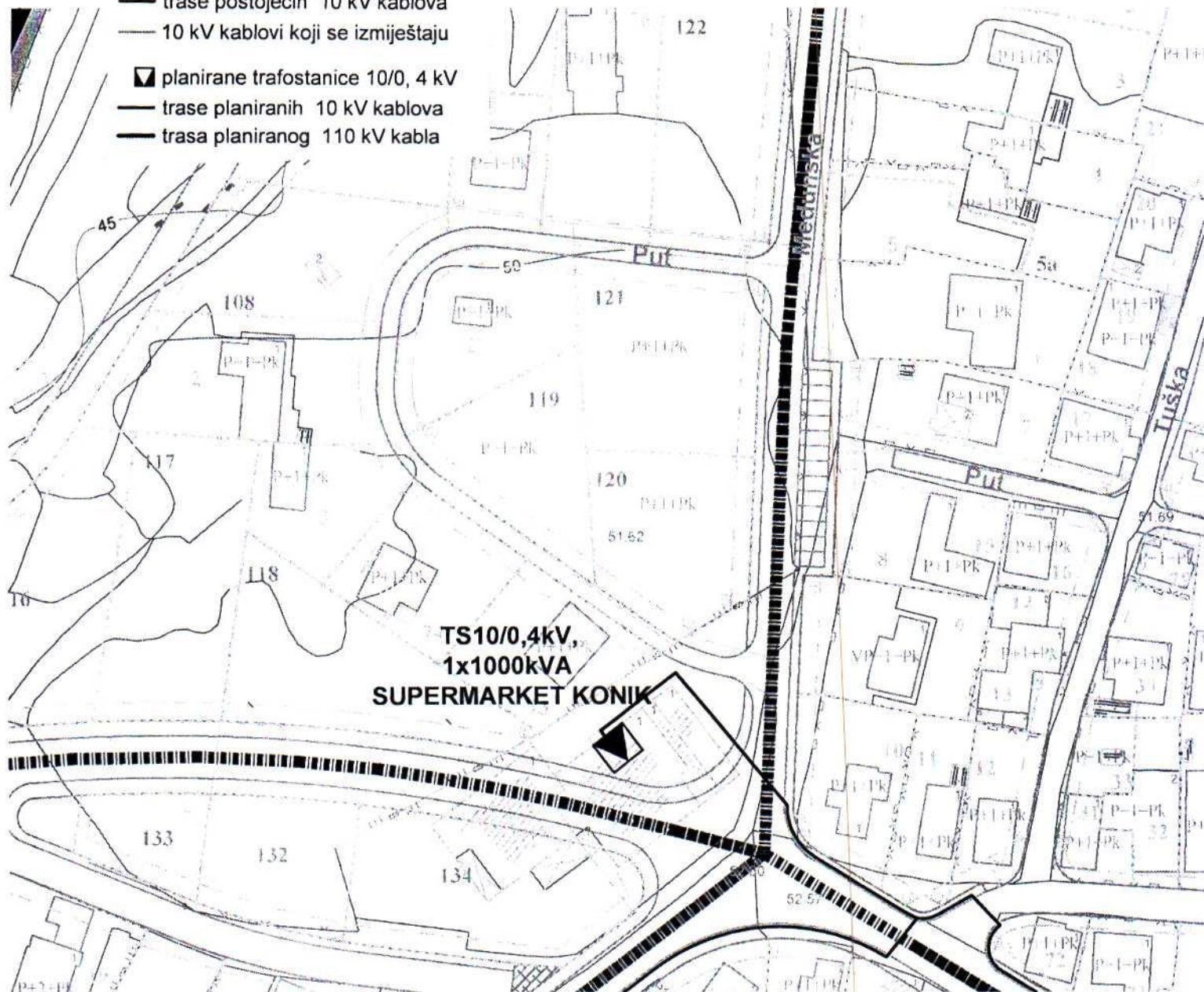
presjek 8 - 8

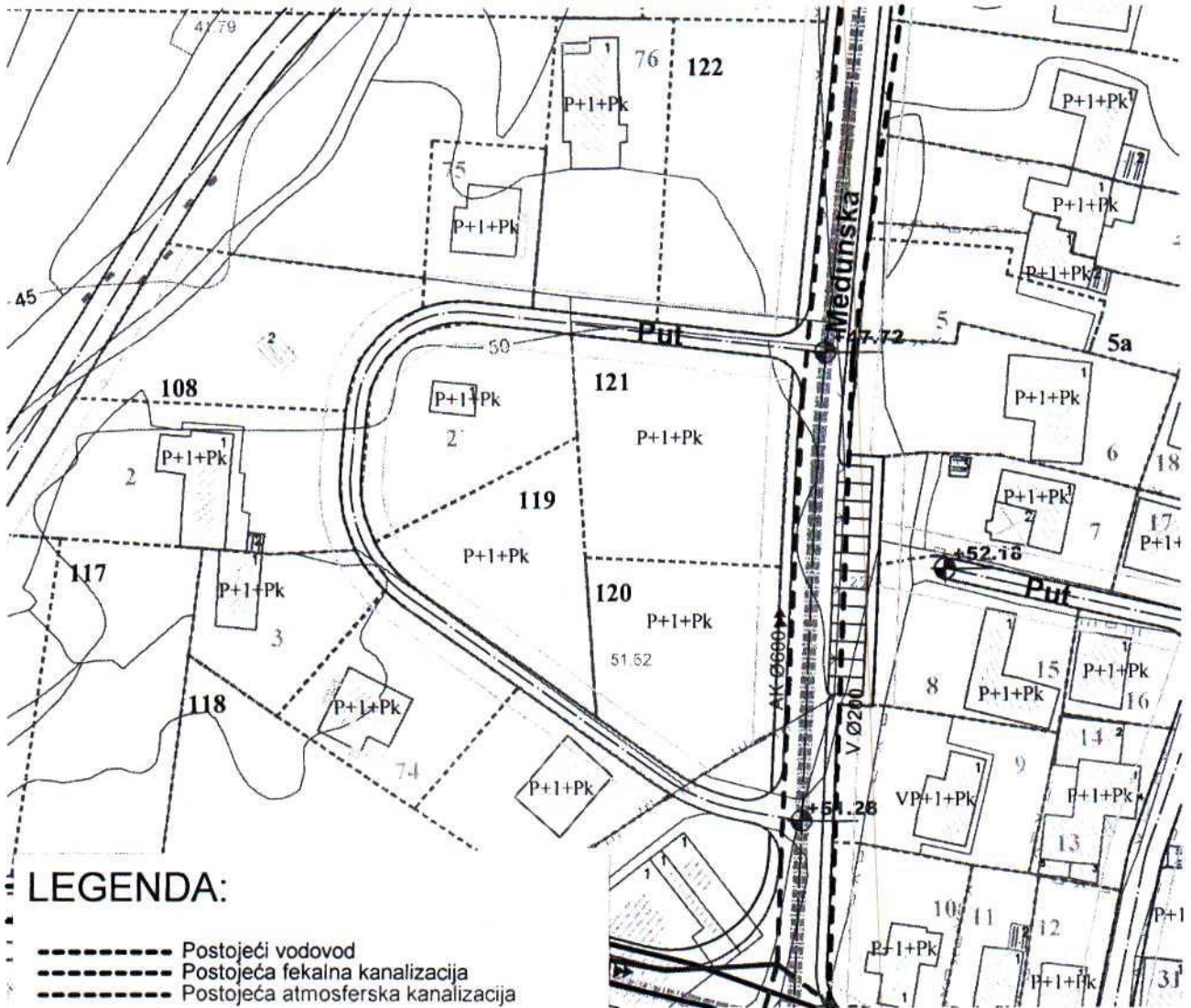


GRAFIČKI PRILOG –saobraćaj	07
Izvod iz DUP-a „Konik -Sanacioni plan “ u Podgorici Za urbanističku parcelu 121,zona A	



- ▣ postojeće trafostanice 10/0, 4 kV
- trase postojećih 10 kV kablova
- 10 kV kablovi koji se izmiještaju
- ▣ planirane trafostanice 10/0, 4 kV
- trase planiranih 10 kV kablova
- trasa planiranog 110 kV kabla





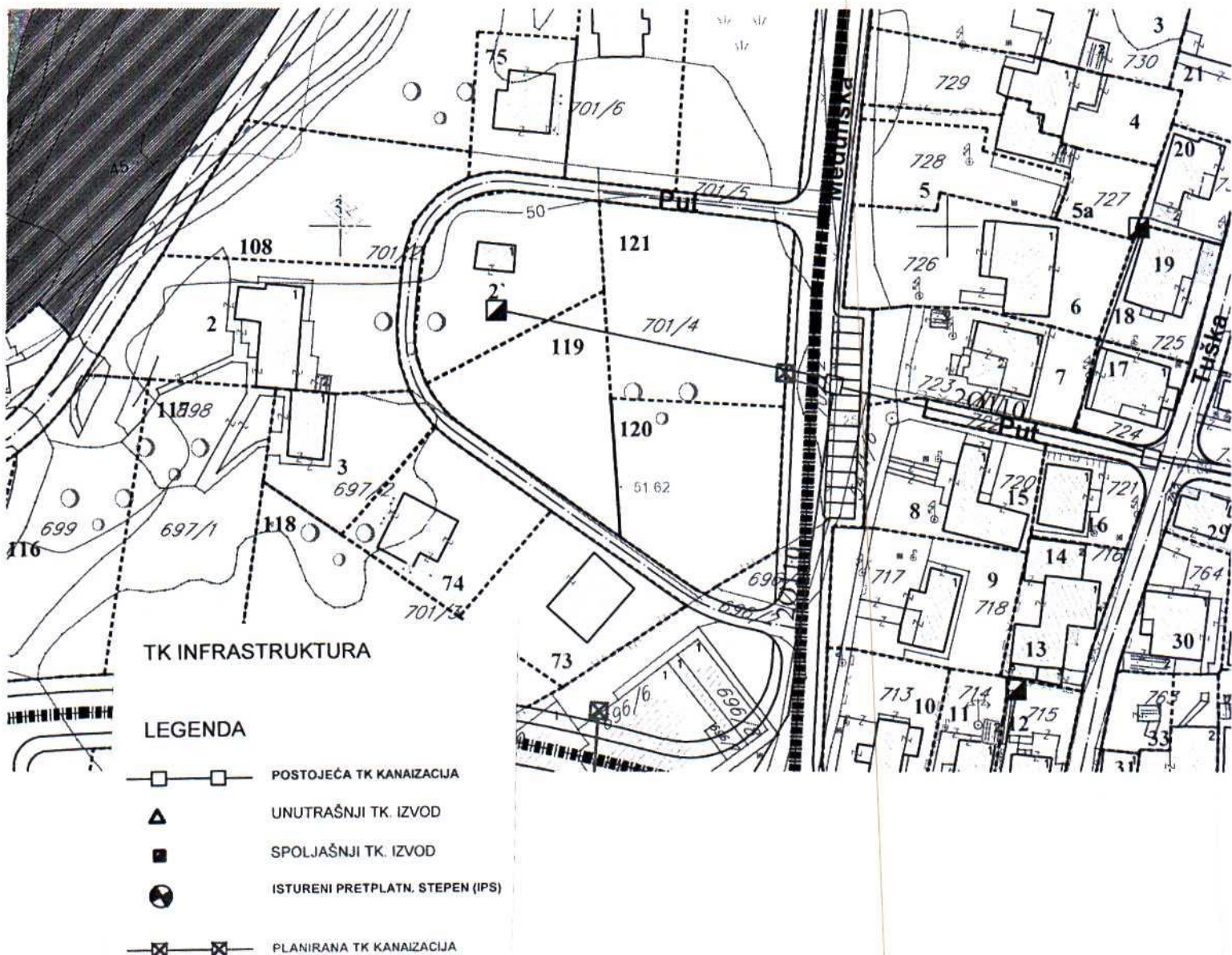
LEGENDA:

- Postojeći vodovod
- Postojeća fekalna kanalizacija
- Postojeća atmosferska kanalizacija
- Postojeći vodovod koji se ukida
- Postojeća fekalna kanalizacija koja se ukida
- ===== Planirani vodovod
- ===== Planirana fekalna kanalizacija
- ===== Planirana atmosferska kanalizacija

GRAFIČKI PRILOG –hidrotehničke instalacije

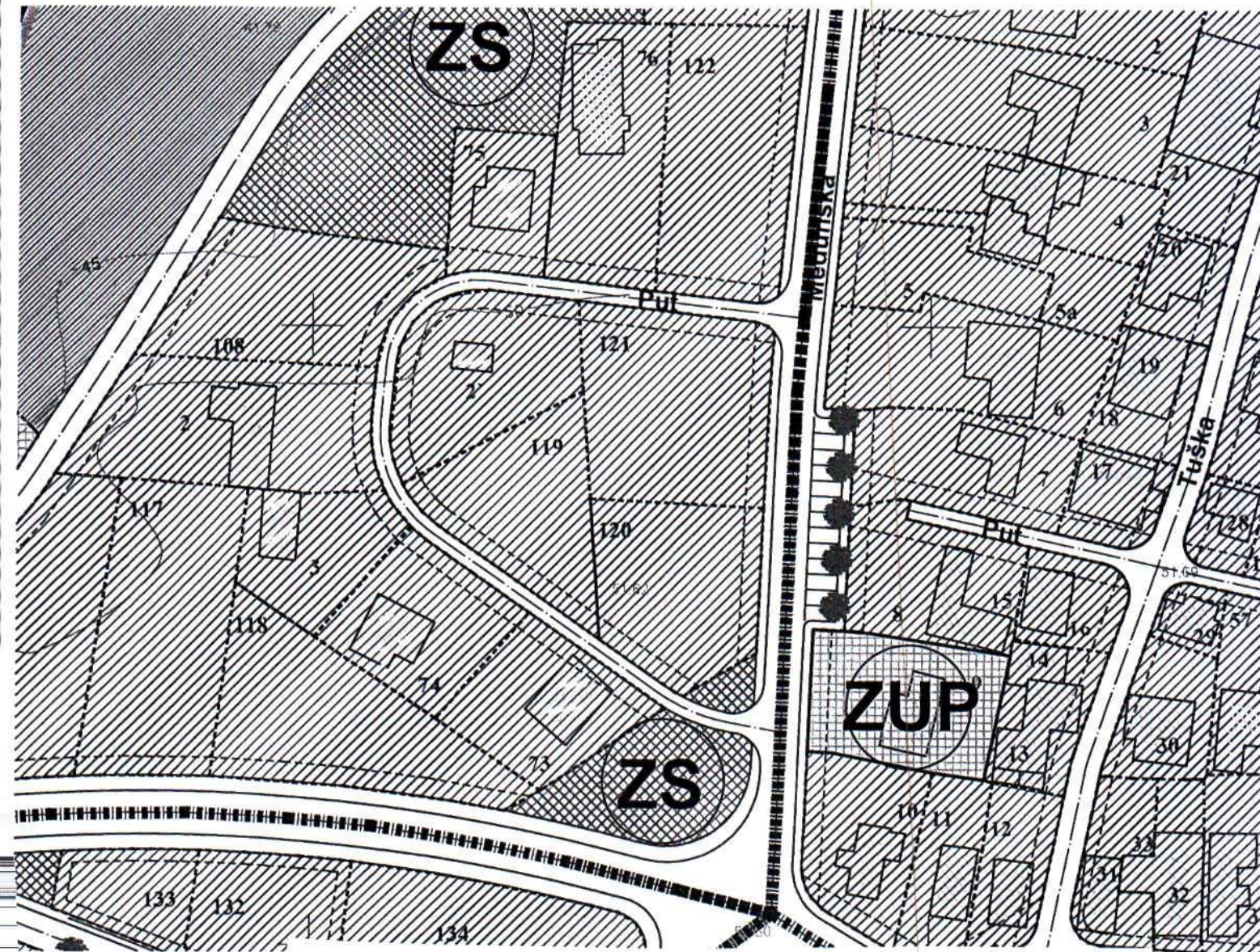
Izvod iz DUP-a „Konik -Sanacioni plan “ u Podgorici
Za urbanističku parcelu 121,zona A


09



GRAFIČKI PRILOG –Tk infstruktura

Izvod iz DUP-a „Konik -Sanacioni plan “ u Podgorici
 Za urbanističku parcelu 121,zona A



 **ZIS** zelene površine uz individualno stanovanje

CRNA GORA

UPRAVA ZA KATASTAR I DRŽAVNU IMOVINU

PODRUČNA JEDINICA: PODGORICA

Broj: 101-917/23-4771

Datum: 27.12.2023.



Katastarska opština: PODGORICA III

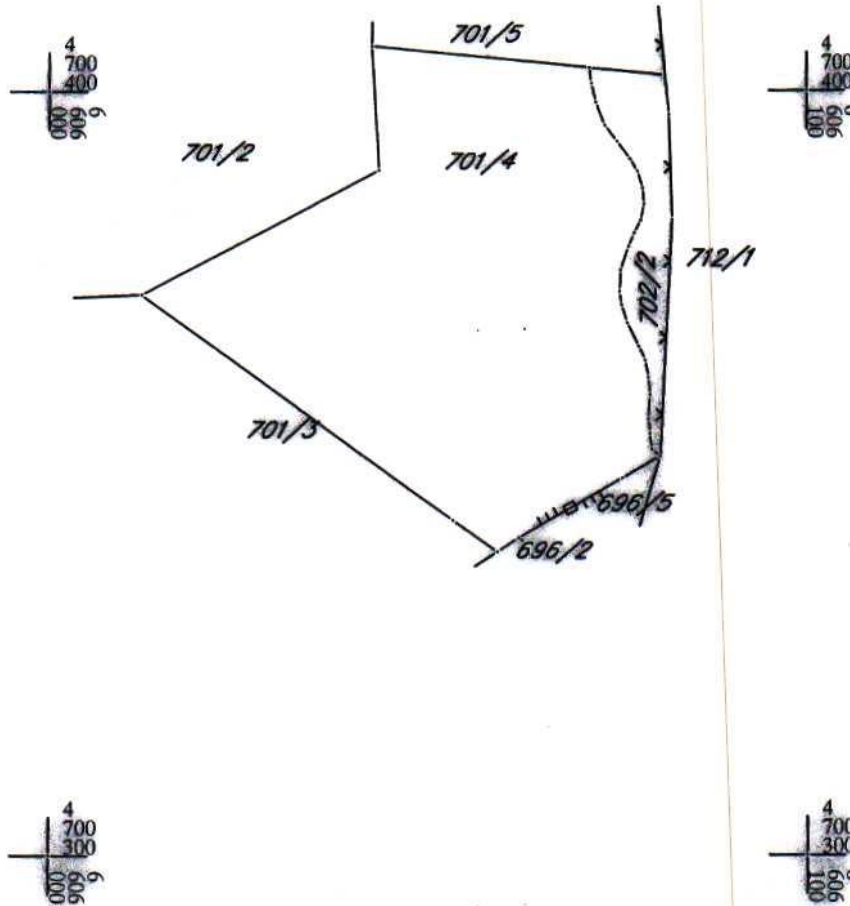
Broj lista nepokretnosti: 6586

Broj plana: 3,35,67

Parcele: 701/4, 702/2

KOPIJA PLANA

Razmjera 1: 1000





CRNA GORA

17600000071



101-919-55114/2023

UPRAVA ZA KATASTAR
I DRŽAVNU IMOVINU

PODRUČNA JEDINICA
PODGORICA

Broj: 101-919-55114/2023

Datum: 27.12.2023.

KO: PODGORICA III

Na osnovu člana 173 Zakona o državnom premjeru i katastru nepokretnosti ("Sl. list RCG" br. 29/07, "Sl. list CG" br. 73/10, 032/11, 040/11, 043/15, 037/17 i 17/18), postupajući po zahtjevu sek za planiranje prostora i održivi razvoj, , za potrebe izdaje se

LIST NEPOKRETNOSTI 6586 - PREPIS

Podaci o parcelama									
Broj	Podbroj	Broj zgrade	Plan Skica	Datum upisa	Potes ili ulica i kućni broj	Način korišćenja Osnov sticanja	Bon. klasa	Površina m ²	Prihod
701	4		14 152/89		MATIJE GUBCA	Sume 1. klase PRAVNI PROPIS		2577	14.69
702	2		14 152/89		MATIJE GUBCA	Pašnjak 3. klase PRAVNI PROPIS		245	0.37
								2822	15.06

Podaci o vlasniku ili nosiocu			
Matični broj - ID broj	Naziv nosioca prava - adresa i mjesto	Prava	Obim prava
	VUJOŠEVIĆ MILJAN	Svojina	1/1

Ne postoje tereti i ograničenja.

Taksa naplaćena na osnovu Tarifnog broja 1, Zakona o administrativnim taksama ("Sl. list CG, br. 18/19) u iznosu od 2 eura. Naknada za korišćenje podataka premjera, katastra nepokretnosti i usluga, naplaćena na osnovu člana 174 Zakona o državnom premjeru i katastru nepokretnosti ("Sl. list RCG" br. 29/07, "Sl. list CG" br. 73/10, 032/11, 040/11, 043/15, 037/17 i 17/18) u iznosu od 3 eura.



Slavica Bobičić, dipl. pravnik