



CRNA GORA
GLAVNI GRAD PODGORICA
Sekretarijat za planiranje prostora
i održivi razvoj

Ul. Vuka Karadžića br.41
81000 Podgorica, Crna Gora
Telefon: 020/ 625-637, 625-647
Faks: 020/ 625-680
e-mail:
sekretarijat.planiranje.uredjenje@podgorica.me

Broj: D 08-332/24-896/2
Podgorica, 30. maj 2024. godine

Sekretarijat za planiranje prostora i održivi razvoj na osnovu člana 74. Zakona o planiranju prostora i izgradnji objekata (Sl.list CG, br. broj 64/17, 44/18, 63/18,11/1,82/20, 86/22, 04/23), Uredbe o povjeravanju dijela poslova Ministarstva prostornog planiranja, urbanizma i državne imovine jedinicama lokalne samouprave ("Službeni list Crne Gore", br.87/18, 28/19, 75/19, 116/20, 76/21, 86/22, 141/21, 151/22, 012/24), Detaljnog urbanističkog plana „Murtočina 2" (Sl.list CG-opštinski propisi br. 53/17), evidentiran u Registru planske dokumentacije Ministarstva prostornog planiranja, urbanizma i državne imovine na dan 30.05.2024. godine i podnijetog zahtjeva, i z d a j e -

URBANISTIČKO TEHNIČKE USLOVE
za izradu tehničke dokumentacije za izgradnju novog objekta na urbanističkoj parceli UP A3,
zona A, u zahvatu DUP-a „Murtočina 2" u Podgorici

Podnosilac zahtjeva:
Perković Olivera

Lokacija:
Postojeće stanje:

Podnosilac zahtjeva se obratio ovom organu za izdavanje urbanističko-tehničkih uslova za izgradnju objekta na katastarskim parcelama br.1715, 1716 i 1717 KO: Masline u Podgorici.

Prema listu nepokretnosti prepis br.383 izdat dana 30.05.2024. godine od strane Uprave za katastar i državnu imovinu, prethodno navedene katastarske parcele površine su 2249m² (310M²+1577m²+362m²)m², neizgrađene su i bez tereta i ograničenja.

U prilogu ovih UTU su gore navedeni list nepokretnosti i kopija plana.

Uvidom u važeću plansku dokumentaciju utvrđeno je da se katastarske parcele br. 1715,1716 i 1717 KO: Masline nalaze u zahvatu Detaljnog urbanističkog plana „Murtočina 2" u Podgorici, u daljem tekstu DUP „Murtočina 2" u Podgorici.

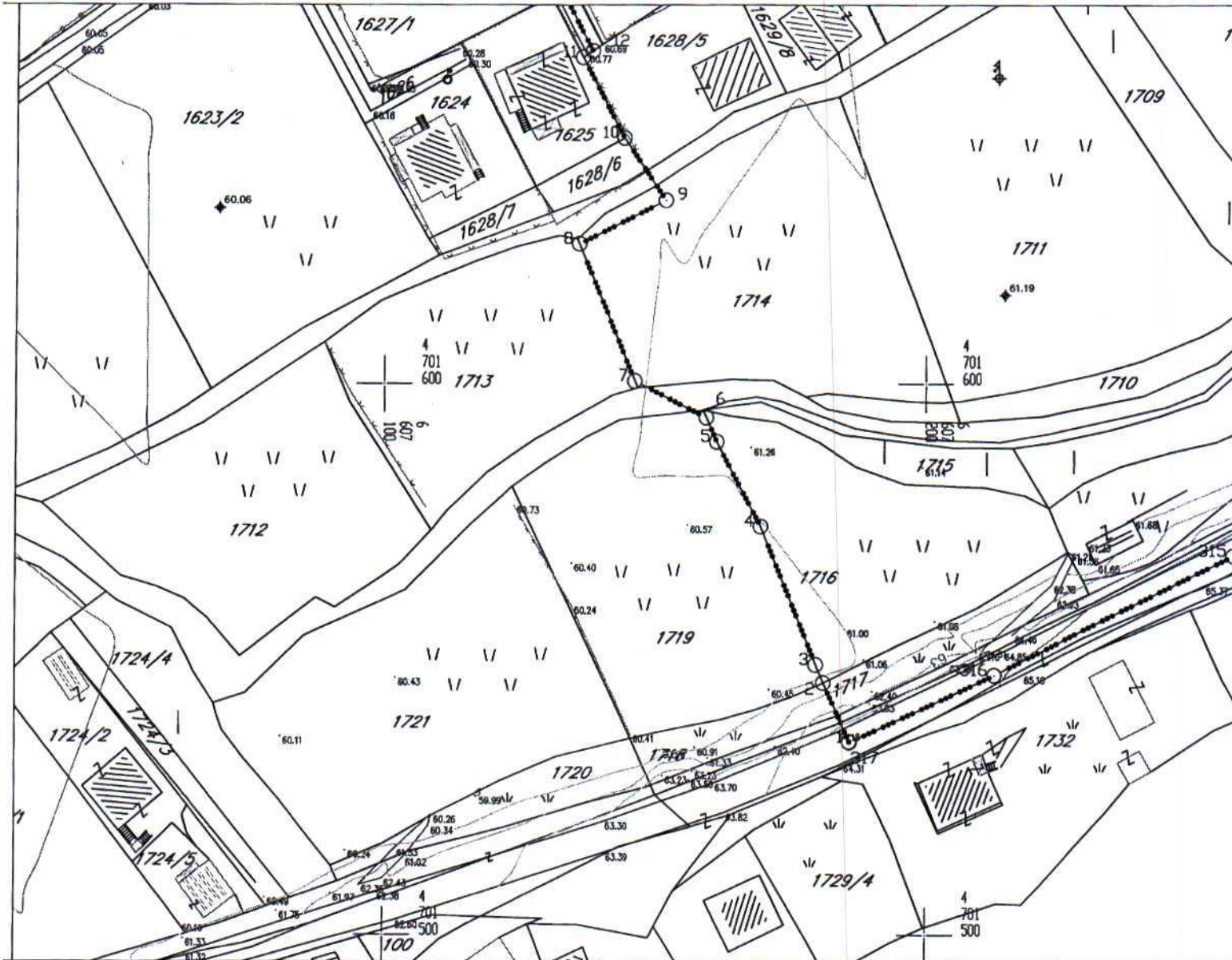
Prema grafičkim priložima planskog dokumenta „ Postojeće stanje" radi se o neizgrađenom prostoru.

Detaljne podatke preuzeti iz Detaljnog urbanističkog plana „Murtočina 2" u Podgorici, koji je na dan 30.05. 2024 god. dan izrade UTU-a evidentiran i objavljen u Registru planske dokumentacije koji vodi Ministarstvo prostornog planiranja, urbanizma i državne imovine:
<http://www.planovidozvole.mrt.gov.me/LAMP/PlanningDocument?m=PG>.

Aktom Ministarstva ekologije, prostornog planiranja i urbanizma od 19.10.2023 br. 08-332-8070/2 je konstatovano da "... državni i lokalni planski dokumenti koji su evidentirani i objavljeni u Registru planskih dokumenata koji vodi Ministarstvo prostornog planiranja, urbanizma i državne imovine se primjenjuju , sve dok se u odgovarajućem postupku ne utvrdi da nijesu u saglasnosti sa Ustavom i zakonom, do kada će se smatrati važećim".

Crna Gora
Glavni Grad Podgorica
**Sekretarijat za planiranje prostora i
održivi razvoj**

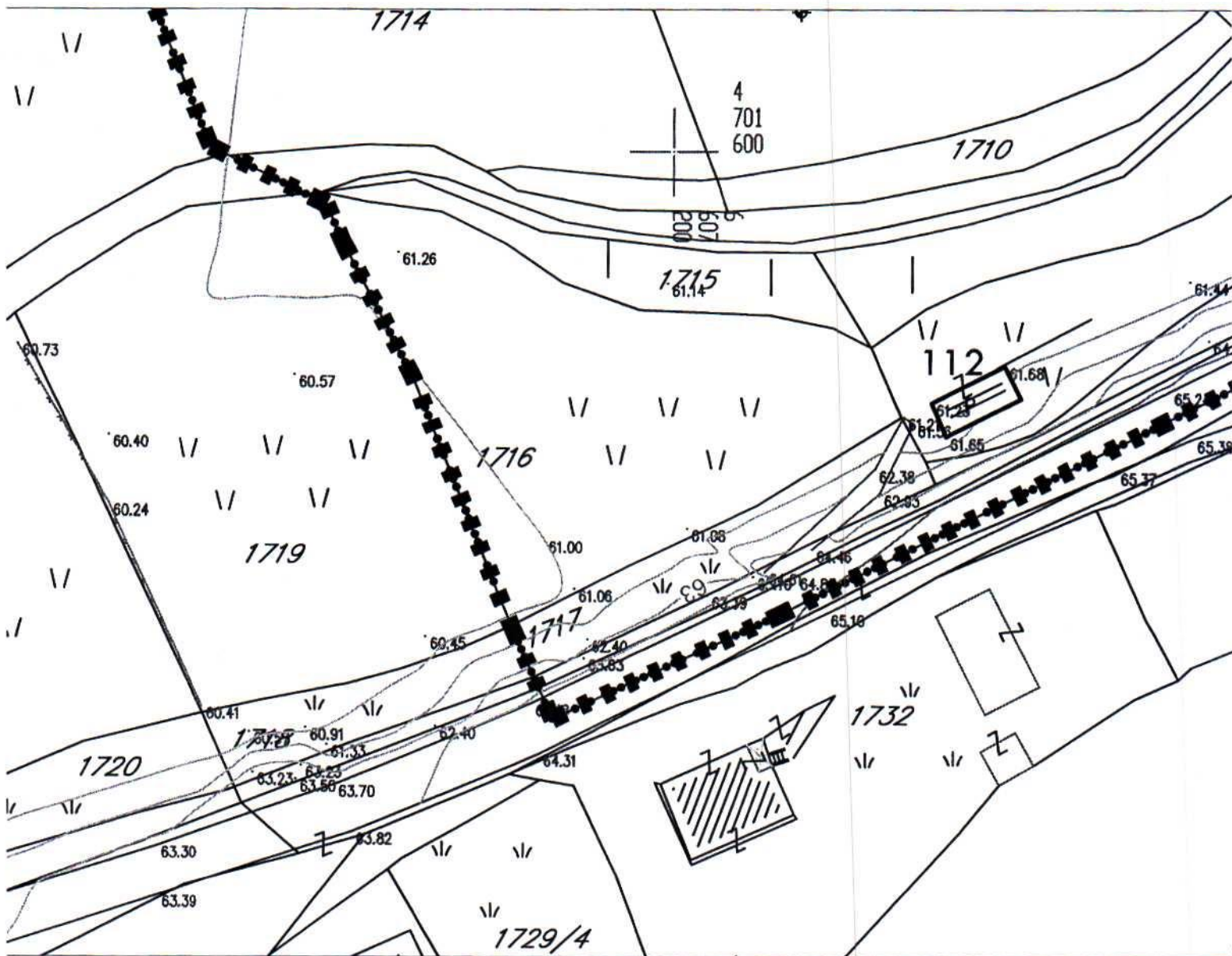
Broj: 08-332/24-896/2
Podgorica, 04.06.2024.godine



GRAFIČKI PRILOG –Geodetska podloga

Izvod iz DUP-a »Murtočina 2« u Podgorici
Za urbanističku parcelu A3,zona A

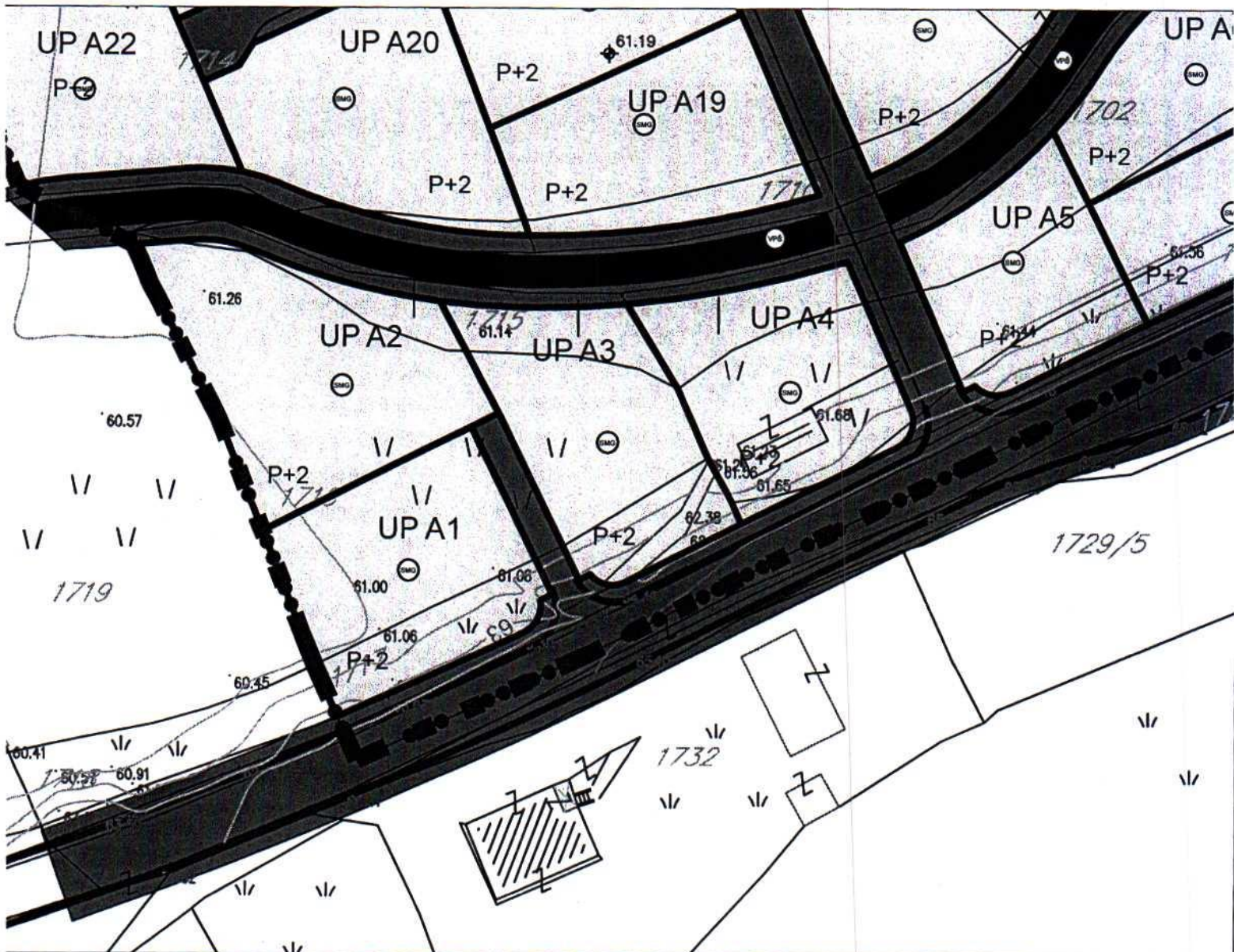
01



GRAFIČKI PRILOG – Analiza postojećeg stanja

Izvod iz DUP-a »Murtočina 2« u Podgorici
Za urbanističku parcelu A3, zona A

02

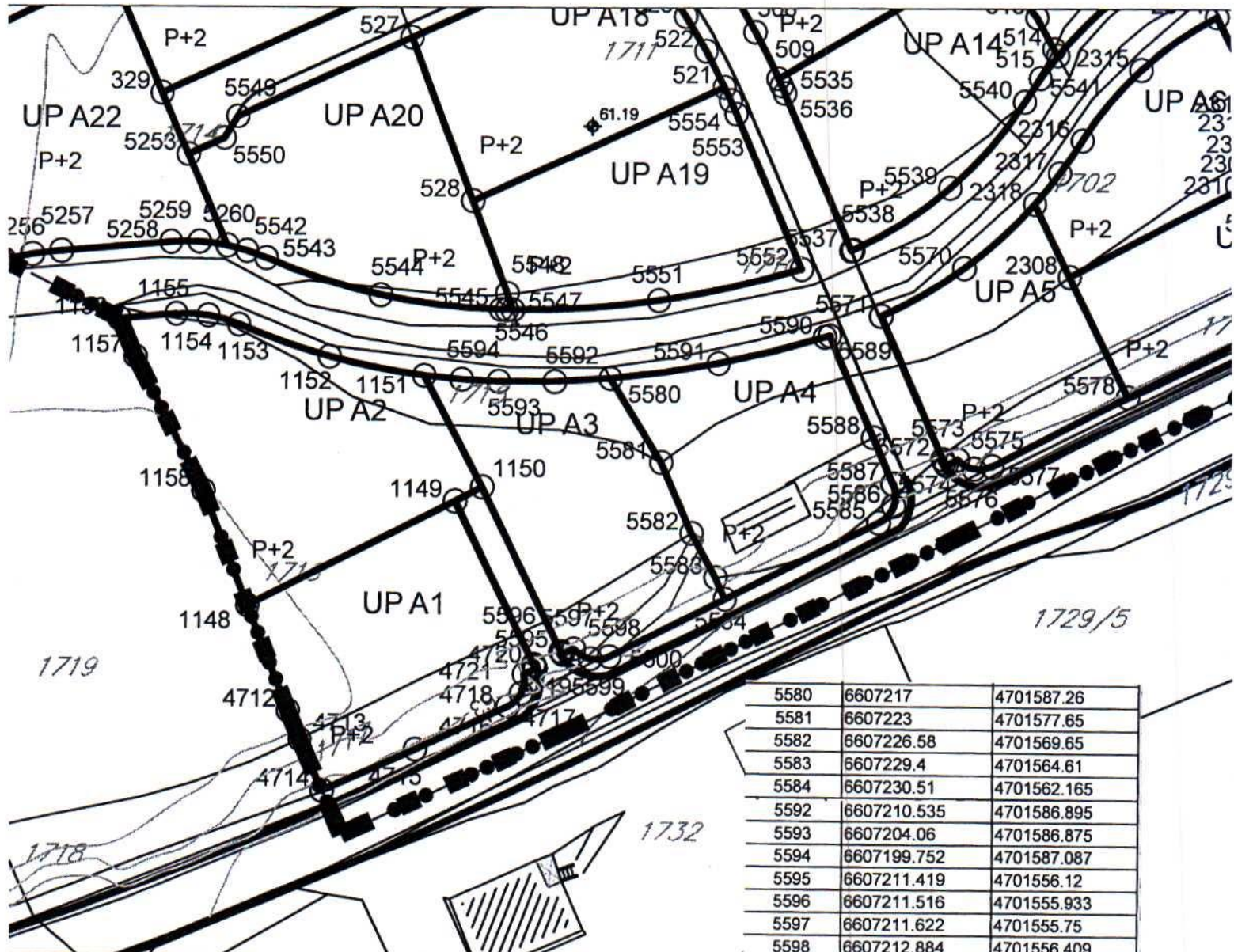


POVRŠINE ZA STANOVANJE MALE GUSTINE

GRAFIČKI PRILOG – Plan namjene površina

Izvod iz DUP-a »Murtočina 2« u Podgorici
Za urbanističku parcelu A3, zona A

03

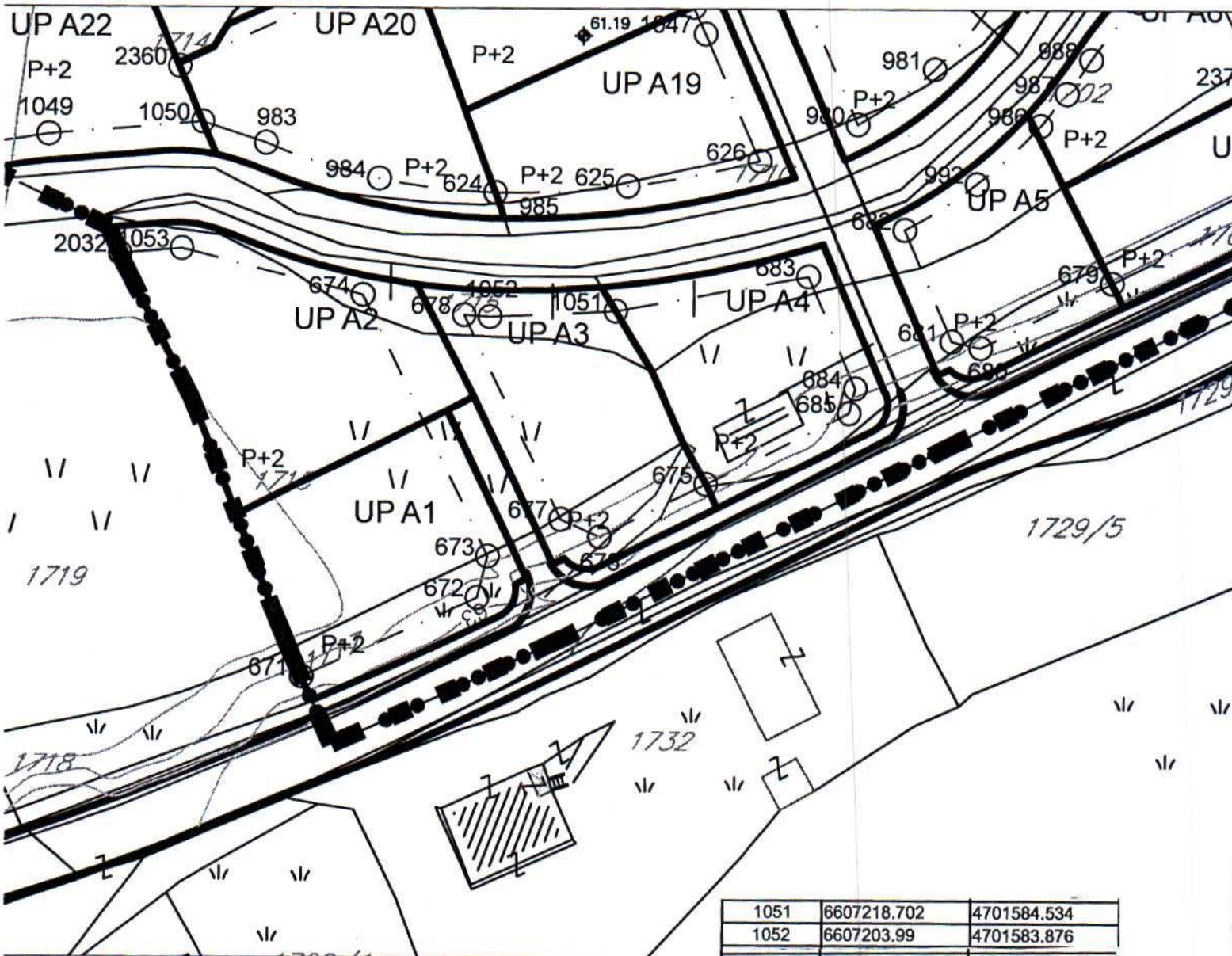


5580	6607217	4701587.26
5581	6607223	4701577.65
5582	6607226.58	4701569.65
5583	6607229.4	4701564.61
5584	6607230.51	4701562.165
5592	6607210.535	4701586.895
5593	6607204.06	4701586.875
5594	6607199.752	4701587.087
5595	6607211.419	4701556.12
5596	6607211.516	4701555.933
5597	6607211.622	4701555.75
5598	6607212.884	4701556.409
5599	6607214.791	4701555.251
5600	6607217.005	4701555.524
1150	6607202.235	4701574.795
1151	6607195.461	4701587.519

GRAFIČKI PRILOG –Plan parcelacije i regulacije sa koordinatama prelomnih tačaka urbanističkih parcela

Izvod iz DUP-a »Murtočina 2« u Podgorici
 Za urbanističku parcelu A3,zona A

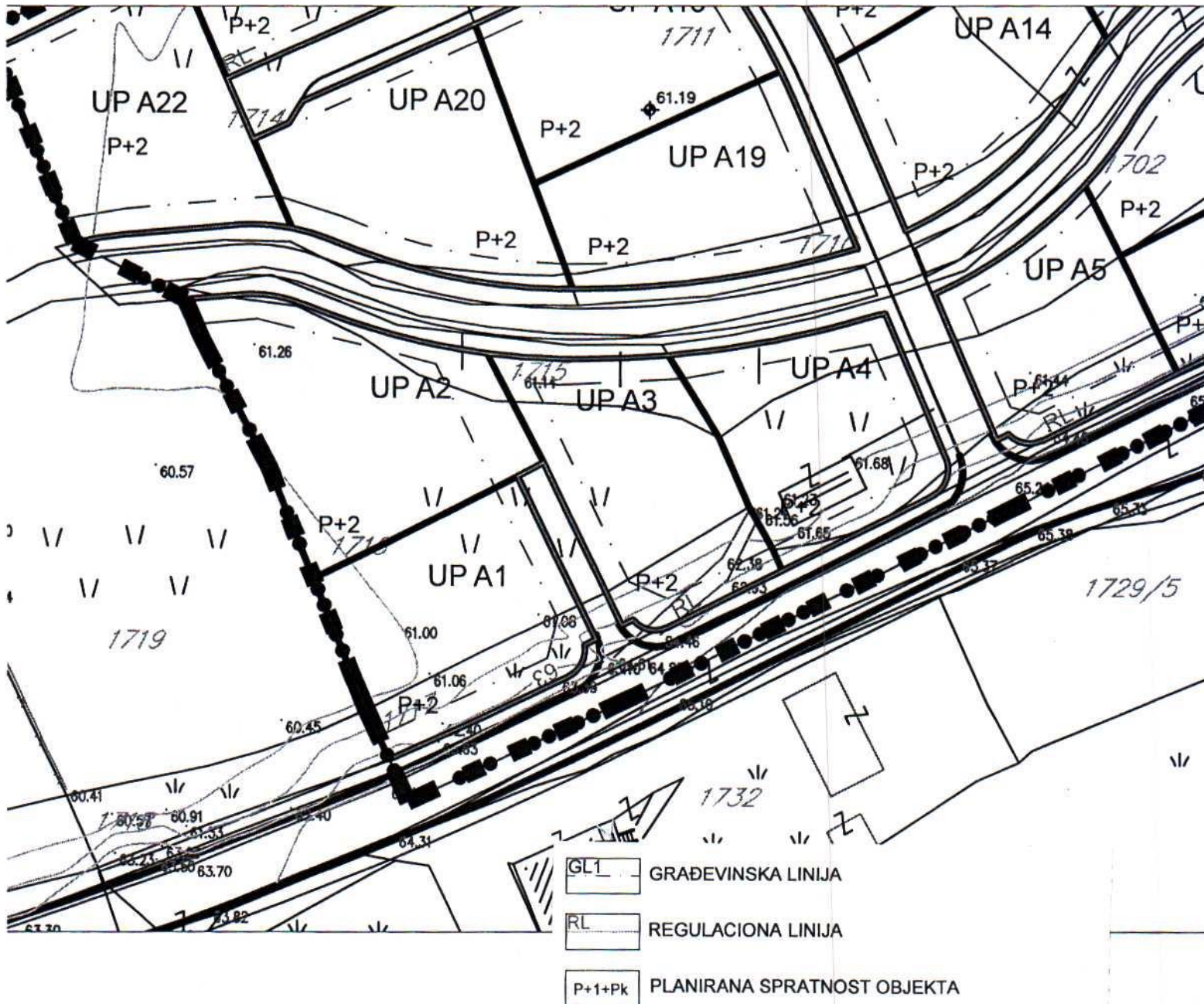
05



GRAFIČKI PRILOG –Plan parcelacije i regulacije sa koordinatama prelomnih tačaka
 građevinskih linija

Izvod iz DUP-a »Murtočina 2« u Podgorici
 Za urbanističku parcelu A3,zona A

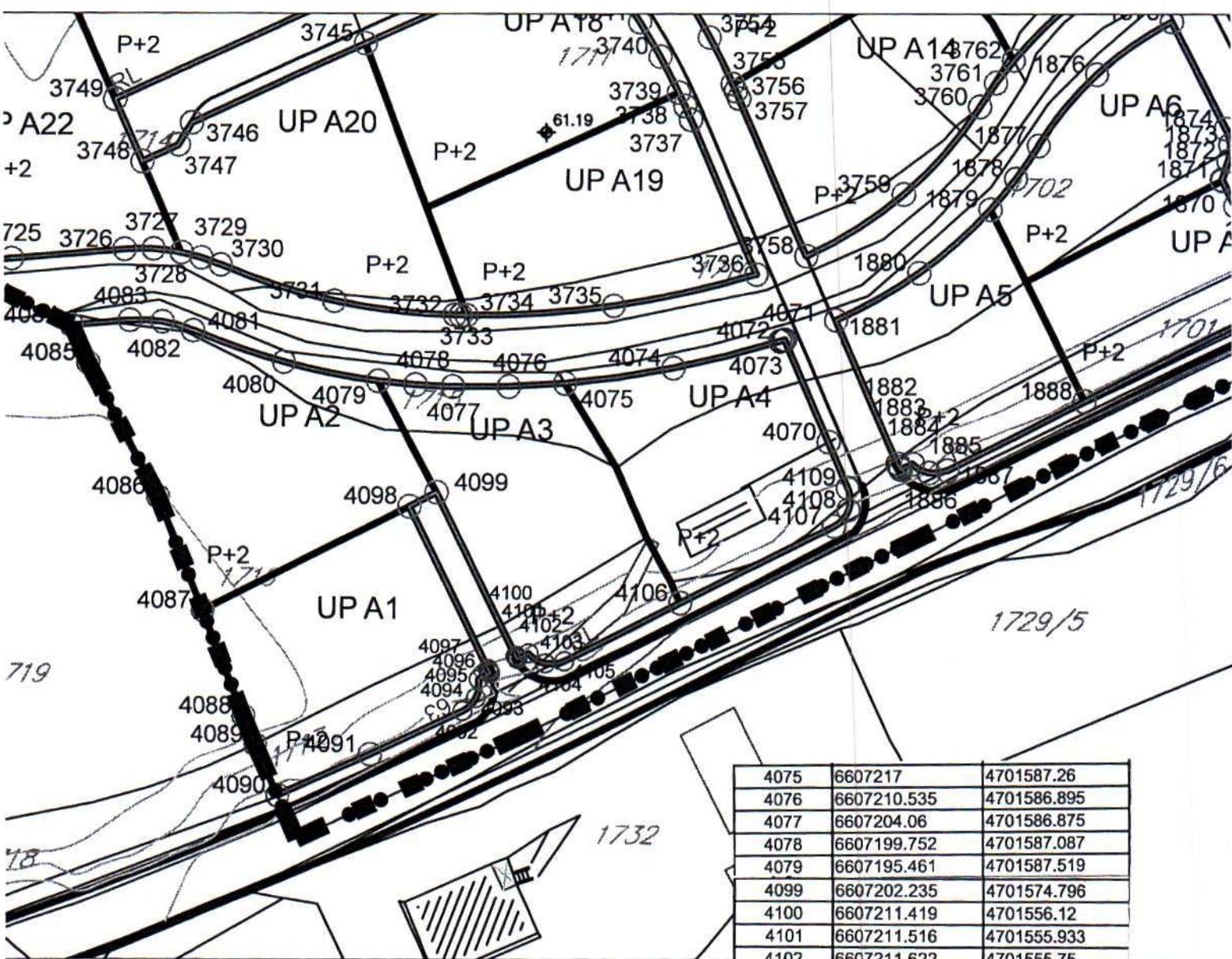
06



GRAFIČKI PRILOG –Plan parcelacije i regulacije

Izvod iz DUP-a »Murtovina 2« u Podgorici
Za urbanističku parcelu A3, zona A

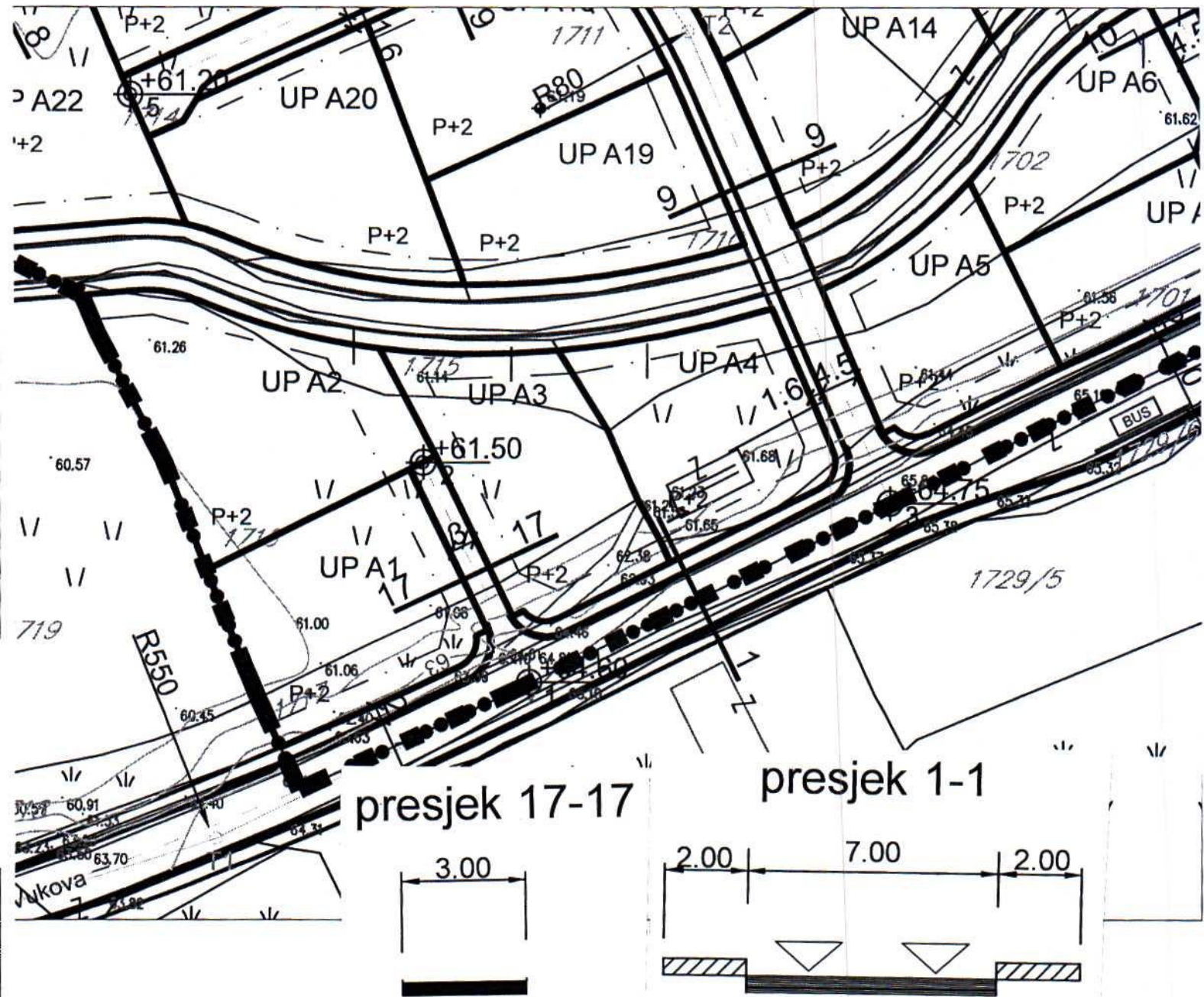
04



GRAFIČKI PRILOG –Plan parcelacije i regulacije sa koordinatama prelomnih tačaka regulacionih linija

Izvod iz DUP-a »Murtočina 2« u Podgorici
 Za urbanističku parcelu A3,zona A

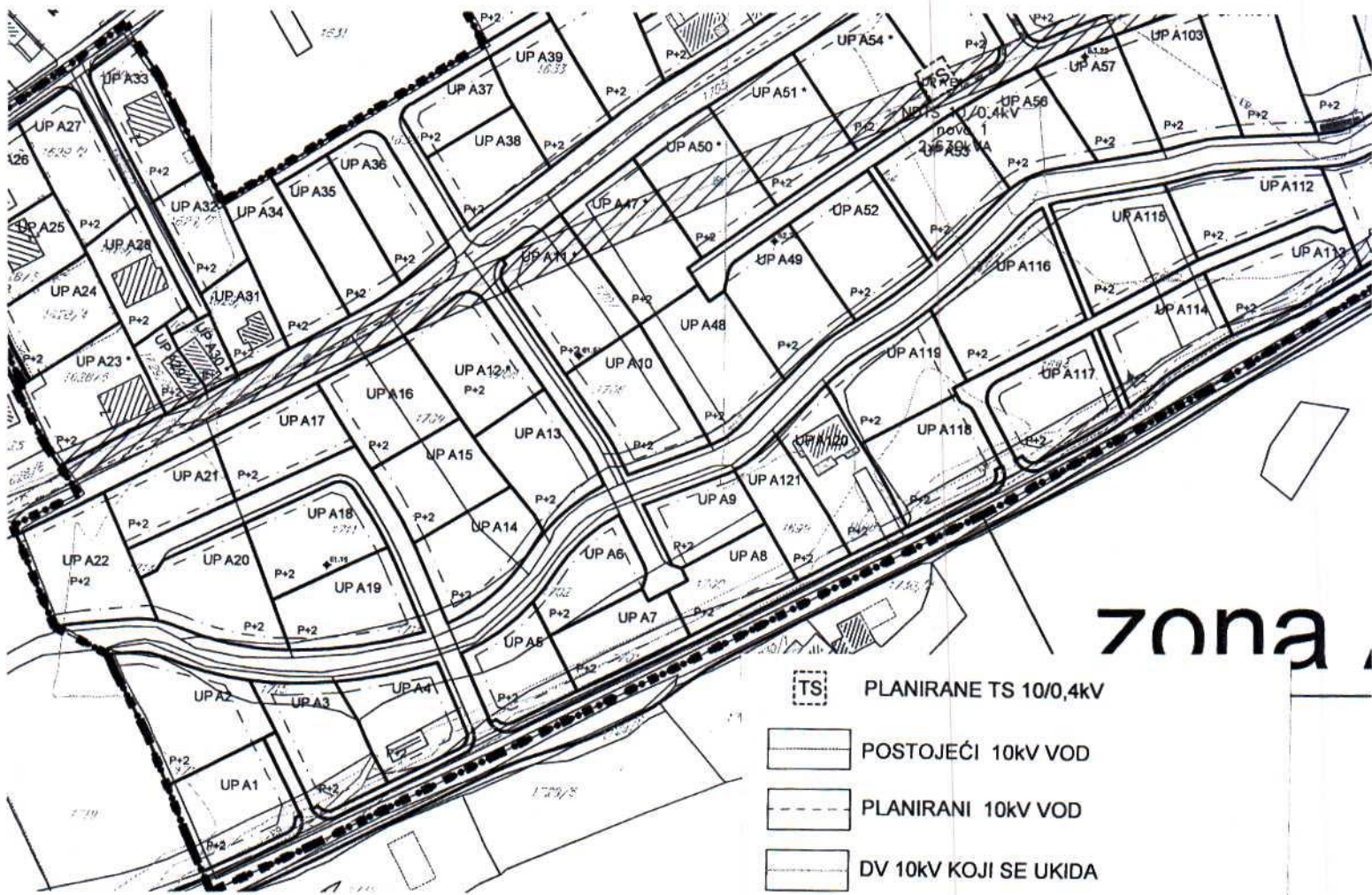
07



GRAFIČKI PRILOG – Plan saobraćaja

Izvod iz DUP-a »Murtočina 2« u Podgorici
Za urbanističku parcelu A3, zona A

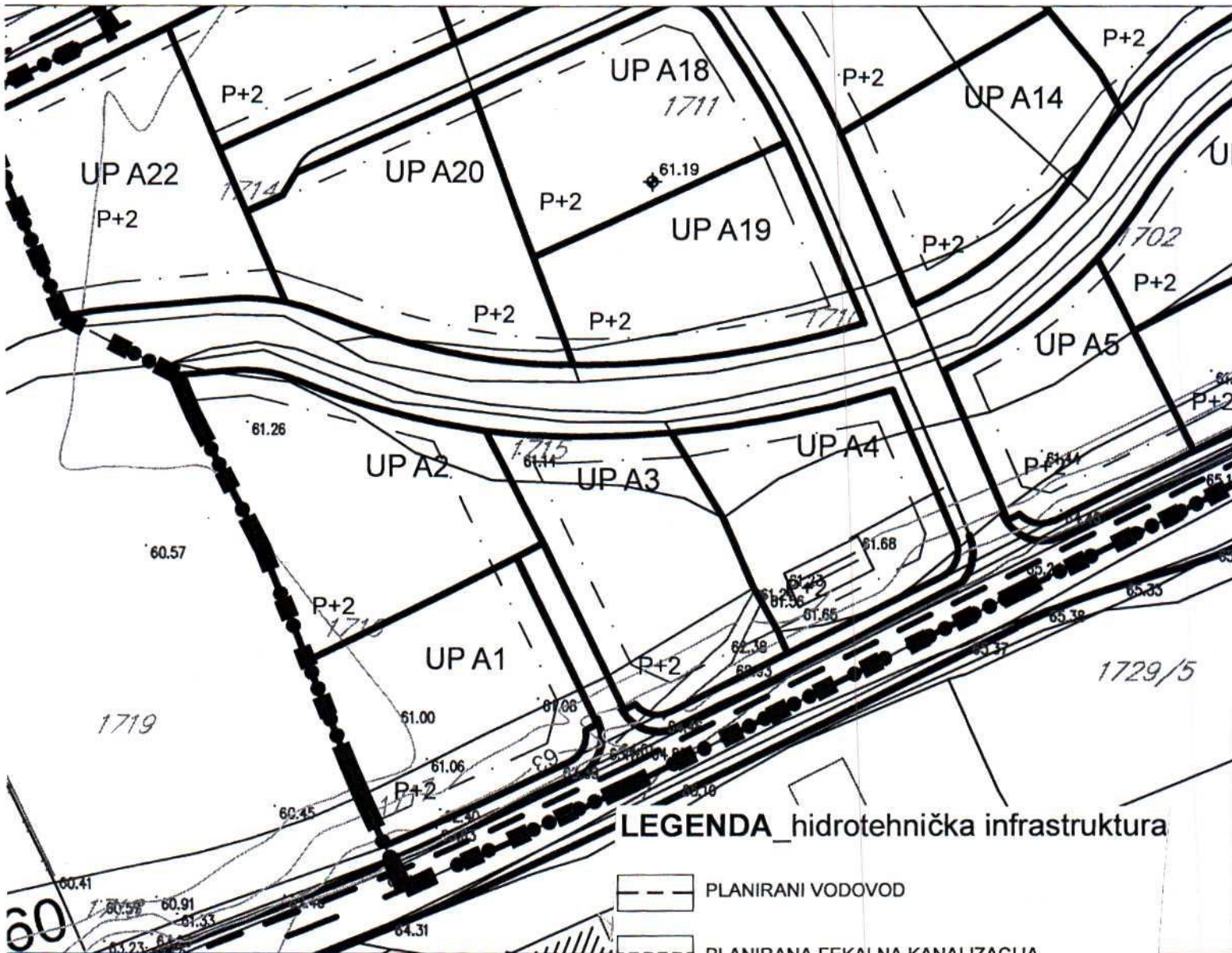
08



- TS PLANIRANE TS 10/0,4kV
- POSTOJEĆI 10kV VOD
- PLANIRANI 10kV VOD
- DV 10kV KOJI SE UKIDA
- A.B.C GRANICE I OZNAKE TRAFOREONA
- GRANICE ZAŠTITNE ZONE DALEKOVODA
- * URB.PARCELE SA OGRANIČENJEM

GRAFIČKI PRILOG –Plan elektroenergetske infrastrukture

Izvod iz DUP-a »Murtočina 2« u Podgorici
 Za urbanističku parcelu A3,zona A



LEGENDA_hidrotehnička infrastruktura

-  PLANIRANI VODOVOD
-  PLANIRANA FEKALNA KANALIZACIJA
-  PLANIRANA ATMOSFERSKA KANALIZACIJA

GRAFIČKI PRILOG –Plan hidrotehničke infrastrukture	
Izvod iz DUP-a »Murtovina 2« u Podgorici Za urbanističku parcelu A3,zona A	10

Smjericama za izdavanje UTU-a Sekretarijata za planiranje prostora i održivi razvoj od 18.10.2023god.dostavljenih putem e- maila Sekretarijata, da se izrada UT uslova nastavi u skladu sa ustaljenom dinamikom.

Planirano stanje lokacije :

Urbanistička parcela i građevinska linija:

DUP-om „Murtočina 2” na prostoru katastarskih parcela br. 1715,1716 i 1717 KO: Masline formirana je urbanistička parcela UP A3, zona A, koja je definisana koordinatama tačaka na grafičkom prilogu „Parcelacija i UTU”, koji čini sastavni dio ovih uslova. Ista je prema tabeli plana, površine 636m² .Ovim prilogom definisane su i građevinske linije.

Precizan podatak o učešću površine katastarskih parcela u površini urbanističke parcele biće definisan elaboratom parcelacije po planskom dokumentu, koji izrađuje preduzeće ovlašćeno za geodetske poslove, nakon čega je elaborat neophodno ovjeriti u Upravi za katastar i državnu imovinu - Područnoj jedinici Podgorica.

Namjena, regulacija i nivelacija, gabariti i oblikovanje prostora:

DUP-om "Murtočina 2" planirana namjena površina na urbanističkoj parceli **UP A3, zona A** je **SMG** - površina za stanovanje male gustine.

Stanovanje male gustine:

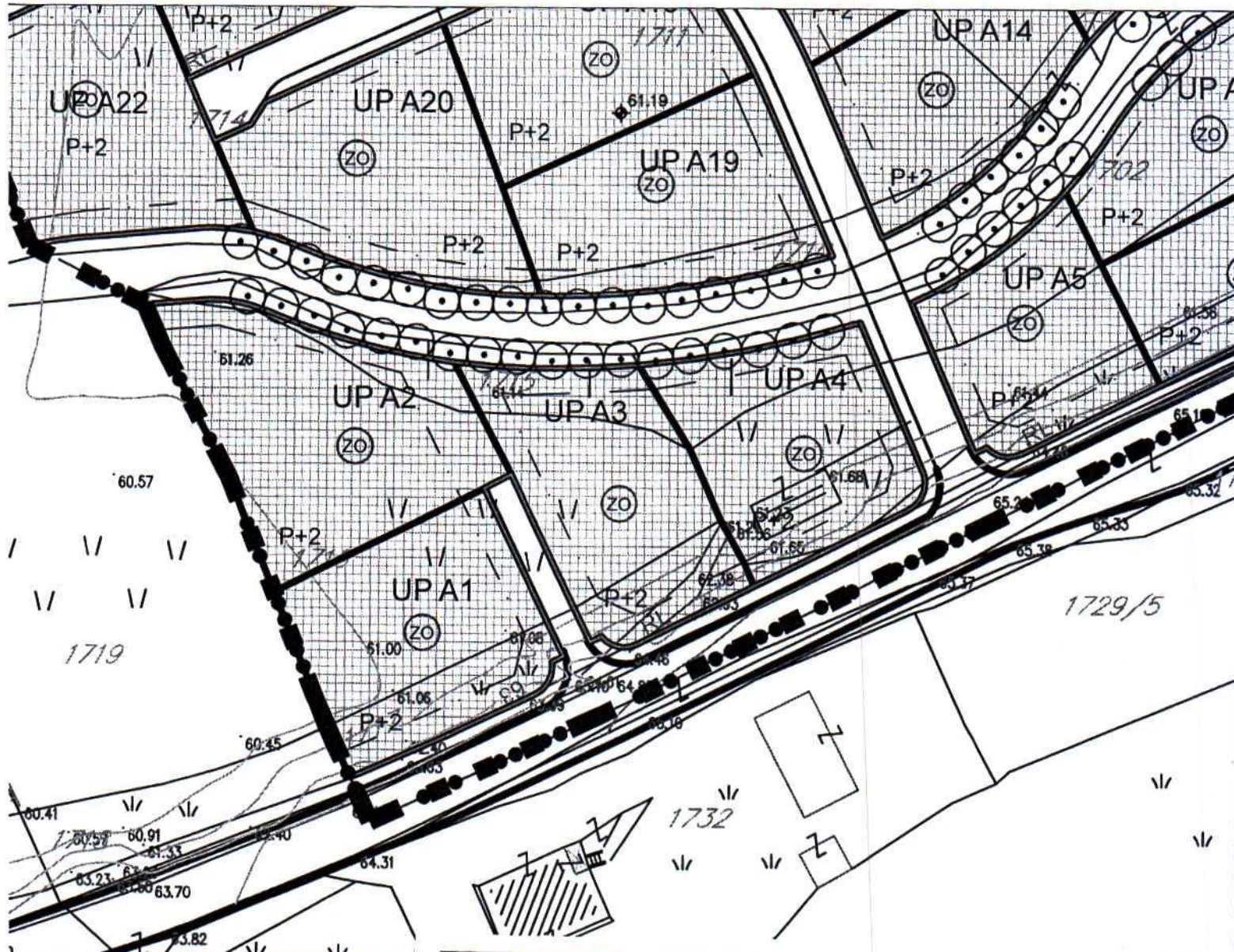
Opšte smjernice:

- maksimalna indeks zauzetosti je 0.3 ,
- maksimalni indeks izgradjenosti je 0.9 ,
- maksimalna BRGP objekata za stanovanje je **500 m²** sa najviše 4 stambene jedinice,
- maksimalna spratnost objekata je P+2. Krovove raditi kose, dvovodne ili viševodne ,a daje se mogućnost projektovanja ravnog krova. Projektovanje mansardnog krova nije dozvoljena.Parkiranje obezbijediti u okviru objekta ili na otvorenom parking prostoru u okviru parcele.Ogradu postaviti po granici urbanističke parcele.

Planirani objekti:

U zoni DUP-a, po planiranim intervencijama predviđena je izgradnja objekata uz ispunjavanje propisanih uslova.

- Maksimalna BRGP objekata data je u tabeli.
- Maksimalna spratnost objekata data je u tabeli.
- Dozvoljava se izgradnja više podzemnih etaža.
- Građevinska linija prikazana u grafičkom prilogu , označena sa GL1, takođe predstavlja i građevinsku liniju GL2 i data je grafički i koordinatama karakterističnih tačaka .
- Građevinska linija podzemne etaže,može biti do min. 1,00m od susjedne parcele .
- Građevinska linija prema susjednim parcelama je na min. 2,0m ili na manjem odstojanju uz prethodnu saglasnost susjeda.
- Kota prizemlja ,ukoliko se koristi za poslovanje dozvoljena je do 0.20 m iznad kote konačno uređenog i nivelisanog terena oko objekta .
- Najveća visina etaže mjerena između gornjih kota međуетažnih konstrukcija iznosi: Za garaže i tehničke prostorije do 3,00m;Za stambene etaže do 3,50m;
- Površina podrumске i suterenske etaže ne ulazi u obračun BRGP u slučaju kada je namjena garažiranje, servisni prostori neophodni za funkcionisanje podzemne garaže i tehnički sistemi objekta.
- Namjena objekta je za stanovanje sa mogućnošću korišćenja prizemlja i suterena za poslovanje.
- Gradnju do maksimalne spratnosti moguće je izvoditi fazno ,što treba podržati adekvatnom tehničom dokumentacijom. Svaka faza mora predstavljati arhitektonsku cjelinu.



**ZELENILO INDIVIDUALNIH
STAMBENIH OBJEKATA**

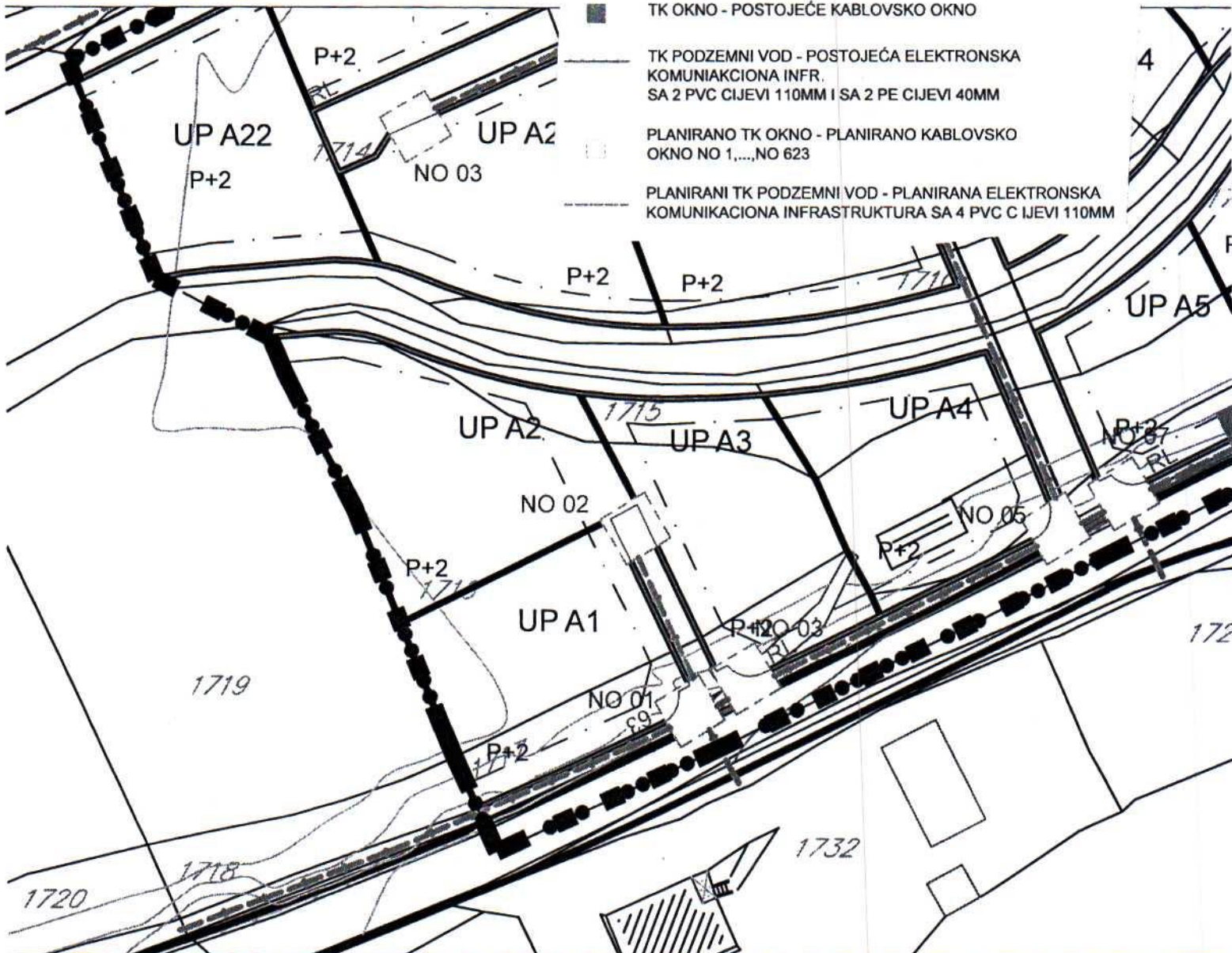
GRAFIČKI PRILOG – Plan pejzažne arhitekture

Izvod iz DUP-a »Murtovina 2« u Podgorici
Za urbanističku parcelu A3, zona A

12



LEGENDA_TK infrastruktura



GRAFIČKI PRILOG –Plan telekomunikacione infrastrukture

Izvod iz DUP-a »Murtovina 2« u Podgorici
Za urbanističku parcelu A3,zona A

11

- Ukoliko je krov podzemne garaže ozelenjen i parterno uređen njen gabarit ne ulazi u proračun procenta zauzetosti parcele, već se smatra uređenom zelenom površinom.
- Formiranje otvora na objektu prema susjednim parcelama moguće je pod uslovom da je udaljenost objekta od granice parcele minimum 2,0 m. Izuzetno je moguće formiranje otvora na objektu u slučaju manjeg odstojanja od granice parcele uz prethodnu saglasnost susjeda i u slučajevima kada je granica urbanističke parcele uz pješačku stazu.

Daje se mogućnost izgradnje garaže ili **pomoćnog objekta** na parceli, maksimalne spratnosti P i površine do 30 m², uz uslov da se ispoštuju planski parametri (odstojanje od susjeda, indeks zauzetosti i indeks izgrađenosti).

Krovove raditi kose, dvovodne ili viševodne a daje se mogućnost projektovanja ravnog krova. Projektovanje mansardnog krova nije dozvoljena.

Ograda se može podizati prema ulici i na granicama prema susjednim urbanističkim parcelama najveće visine do 1.5 m, s time da kameno ili betonsko podnožje ulične ograde ne može biti višoj od 0.60m.

Ogradu je moguće izvesti od kamenih i betonskih podzida i /ili kao zeleni - visoki drvoredi uz ulično i šetalište uz potoke.

Nije dozvoljeno postavljati betonske ogradne „barokne“ stubiće – „balustrade“ i montažne ograde od armiranog (*prefabrikovanog*) betona.

Nije dozvoljena izgradnja baraka, brvnara, drvenih planinskih kuća i sličnih objekata koji tipološki ne pripadaju ambijentu .

Zelenilo uz saobraćajnicu i uz šetalište potoka postaviti na min. 1m od regulacione linije (*mjereno sa unutrašnje strane regulacione linije*)

Teren oko građevine, potporne zidove, terase i sl. treba izvesti na način da se ne narušava izgled naselja, te da se ne promijeni prirodno oticanje vode na štetu susjednog zemljišta, odnosno susjednih građevina.

Parkiranje obezbijediti u okviru objekta ili na otvorenom parking prostoru u okviru parcele.

Tabelarni prikaz planiranog stanja:

Max površina prizemlja (m ²)	Max BRG površina (m ²)	Max indeks za uz.	Max indeks lag rad.	Max spratnost	NAMENA
190,8	500	0,30	0,29	P+2	POVRŠINE ZA STANOVANJE MALE GUSTINE

Za UP A3, zona A, prema tabeli planirano je:

- površina UP je 636m².
- max. površina prizemlja 190,8m²
- max. BRGP 500m²
- max. spratnost P+2

Oblikovanje prostora i materijalizacija:

Rješavanjem zahtjeva korisnika za gradnjom novih ili intervencijama na postojećim objektima, uz striktnu kontrolu tehničke dokumentacije i realizacije, dopriniće se unapređenju arhitektonskih i likovnih vrijednosti samih objekata, a samim tim i ukupne slike naselja i grada.

Arhitektonske volumene objekata potrebno je pažljivo projektovati sa ciljem dobijanja homogene slike naselja i grada.

Visine objekata su date na grafičkim priložima kao spratnost objekata uz pretpostavljen disciplinovan odnos korisnika, naročito kod novoplanirane gradnje, vodeći računa o susjednim objektima i opštoj slici naselja i grada. Fasade objekata kao i krovne pokrivače predvidjeti od kvalitetnog i trajnog materijala i kvalitetno ugraditi.

Za sve stambene i poslovne objekte se planiraju krovovi po izboru projektanta, a u skladu sa postojećom arhitekturom i kulturnim nasljeđem.

Enterijeri poslovnih prostora moraju biti u odgovarajućem odnosu sa objektom u kome se nalaze.

Urbana oprema mora biti projektovana, birana i koordinirana u okviru pretežne namjene datog prostora.

Ozelenjavanje vršiti autohtonim vrstama u skladu sa preporukama u prilogu pejzažne arhitekture. Postojeće zelenilo maksimalno sačuvati i oplemeniti.

Rasvjetu prostora kolskih i pješačkih komunikacija treba izvesti pažljivo odabranim rasvjetnim tijelima, sa dovoljnim osvjetljajem za potrebe normalne funkcije prostora.

Svi priključci telefonske i električne mreže će se raditi podzemno.

Sve priključke raditi prema UTU iz plana i uslovima priključenja dobijenim od nadležnih Javnih preduzeća.

Svi objekti moraju biti izgrađeni prema važećim propisima za građenje u seizmičkim područjima.

Zelenilo:

Stepen ozelenjenosti je minimum **40%** u okviru ove namjene na nivou lokacije ili urbanističke parcele.

- Na parcelama sa postojećim objektima koji ne ispunjavaju zahtjeve ovog plana stepen ozelenjenosti je 30% na nivou urbanističke parcele osim kada se planira rušenje objekta, preuzima se procenat od 40% za novoplanirane objekte
 - Osnovna pravila uređenja okućnice su da kuća bude u 1/3 placa, bliže ulici., samim tim dobijamo predvrt koji ima estetsku ulogu i sadrži kolski prilaz, parking, rasvjetu i sl.
 - U samu kuću sa suprotne strane se predlaže prostor za boravak koji praktično predstavlja produžetak dnevnog boravka ili kuhinje, kako bi se mogao koristiti za ručavanje.
 - Prostor za odmor se smješta dalje od objekta, tu se može smjestiti paviljon, pergola i sl., sa detaljima kao što su česma, bazenčić i sl.
 - Ekonomski dio vrta (povrtnjak i voćnjak) trebalo bi smjestiti u najudaljeniji dio vrta.
 - Zbog nemogućnosti planiranja linearne sadnje u okviru trotoara neophodno je planirati drvored ivicom parcele orijentisane ka saobraćajnici.
 - Staze u vrtu su važan elemenat i one vode u razne djelove vrta. Kod manjih vrtova postaviti ih uz ivicu parcele, kako bi centralna površina ostala kompaktna.
 - Građevinski materijal koji se koristi u okviru uređenja vrta treba da bude prirodan: drvo, kamen, lomljeni kamen, šljunak i sl.
 - Potrebno je napraviti adekvatan izbor vrsta i voditi računa o svim kompozicionim elementima. Predložene vrste su dekorativne kako zbog boje i oblika cvjetova i plodova tako i zbog oblika krošnje drveća. Kombinacijom lišćarskih, zimzelenih i četinarskih vrsta drveća dobija se pozitivan efekat zelenila u svim godišnjim dobima.
 - Travnjaci su predviđeni na svim slobodnim površinama, a posebnu pažnju treba posvetiti odabiru travne smješe, a kasnije njihovom održavanju.
 - Ukoliko se u okviru stanovanja planira i poslovanje zelene površine treba da zadovolje kako funkciju namijenjenu poslovanju tako i stanovnicima ovih objekata
- Gdje nema mjesta za sadnju drveća i žbunja planirati **vertikalno i krovno zelenilo**, kao i sadnju u žardinjerama radi povećanja nivoa ozelenjenosti i što potpunijeg estetskog

Uređenje terena:

Sastavni dio projektne dokumentacije je i projekat uređenja terena za pripadajuću lokaciju. Lokaciju nivelisati tako da se pristupnom saobraćajnicom i susjednim parcelama predstavlja prostornu cjelinu, uz uslova da projektovani nagibi riješe pitanje odvodnjavanja površinskih voda prema ulici.

Etapnost realizacije:

Moguća je i fazna realizacija a što je potrebno definisati kroz tehničku dokumentaciju.

Ostali uslovi:

1. Proračune za objekat raditi na IX (deveti) stepen seizmičkog intenziteta po MCS skali. Projektom predvidjeti sve potrebne mjere zaštite od požara, kao i druge uslove za zaštitu od elementarnih nepogoda i tehničko-tehnoloških i drugih nesreća, u skladu sa vežećim propisima i od nadležnog organa pribaviti saglasnost na isti.
2. Ukoliko se planira djelatnost koja može imati značajni uticaj na životnu sredinu i zdravlje ljudi, potrebno je projekat uskladiti sa Zakonom o procjeni uticaja na životnu sredinu odnosno pristupiti izradi Elaborata u skladu sa navedenim Zakonom.
3. Potrebno je omogućiti pristup licima smanjene pokretljivosti i licima sa invaliditetom u sve objekte koji svojom funkcijom podrazumijevaju prisustvo građana. Kroz objekte gdje je omogućen rad licima sa invaliditetom neophodno je obezbijediti uslove za njihovo nesmetano kretanje, rad i boravak, u skladu sa važećim zakonskim propisima.
4. Prije izrade tehničke dokumentacije investitor je obavezan, shodno članu 7 Zakona o geološkim istraživanjima („Sl.list RCG", broj 28/93, 27/94 i 26/07) izraditi Projekat o geološkim istraživanjima i obezbijediti Elaborat o rezultatima izvršenih geomehaničkih istraživanja tla za predmetnu lokaciju.
5. Područje Podgorice karakteriše submediteranska klima sa vrlo dugim, toplim i sušnim ljetima, a blagim i kišovitim zimama. Višegodišnjom analizom meteoroloških uslova utvrđeno je da Podgorica ima:
 - srednju godišnju temperatutu od 15,5%°C (prosječno najhladniji mjesec je januar sa 5%°C), a najtopliji jul sa 26,7%°C),
 - 2450 sunčanih sati (102 dana), (najsunčaniji mjesec je juli, a najmanje sunčan mjesec je decembar),
 - srednji godišnji prosjek padavina od 169 mm (najveši u decembru 248 mm, najmanji u julu 42 mm),
 - prosječnu relativnu godišnju vlažnost vazduha 63,6% (max. vlažnost je u novembru 77,2%, a min. u julu 49,4%),
 - dominantan sjeverni vjetar sa max. brzinom od 34,80 m/sec (123km/h), sa pritiskom od 75,7 kp/m², najčešće u zimskom periodu sa prosječno 20,8 dana,
 - srednji vremenski period u kome je potrebno grijanje je od 10. novembra do 30. marta. Prije projektovanja navedene podatke potrebno je provjeriti i kompletirati od Republičkog hidrometeoroločkog zavoda Podgorica.
6. Glavni projekat raditi u skladu sa ovim uslovima, uslovima javnih preduzeća za oblast infrastrukture, važećem Zakonu, vežećim tehničkim propisima, normativima i standardima za projektovanje, izgradnju i korišćenje ove vrste objekata, a na osnovu projektnog zadatka investitora.

7.Mjere zaštite korišćenjem alternativnih izvora energije:

U cilju racionalizacije potrošnje energije i sve izraženijih zahtjeva za zaštitom čovjekove okoline predlažu se dvije osnovne mjere: štednja i korišćenje alternativnih izvora energije.

Osnovna mjera štednje je poboljšanje toplotne izolacije prostorija, koja ne dozvoljava pregrevanje dok u zimskom zadržava toplotu. Osim odgovarajuće termoizolacije potrebno je voditi računa o adekvatnoj veličini otvora vodeći računa o mikroklimatskim uslovima ovog podneblja.

Energetske potrebe u ovom području mogu se podmiriti iz nekonvencijalnih primarnih izvora, kao što su energija vode i energija direktnog sunčevog zračenja. Treba težiti da se primjenjuju one energetske transformacije gdje nema izgaranja ni proizvodnje ugljendioksida.

Infrastruktura:

8. Priključenje objekta na javnu saobraćajnu mrežu obezbijediti prema uslovima datim u grafičkom prilogu „Saobraćaj" ovih uslova, u skladu sa propisima.

Kolski pristup urbanističkoj parceli omogućen je preko planirane saobraćajnice .

Saobraćaj u mirovanju:

U zoni zahvata plana parkiranje, za novoplanirane objekte treba rješavati u okviru sopstvene urbanističke parcele shodno sledećim normativima:

- Stanovanje	(na 1000 m ²)	12 parking mjesta;
- Poslovanje	(na 1000 m ² BRGP)	20 parking mjesta;
- Trgovina	(na 1000 m ²)	40 parking mjesta;

Normativi su preuzeti iz PUP-a Podgorice i Pravilnika o bližem sadržaju i formi planskog dokumenta, a saglasno stepenu motorizacije u Podgorici uz sagledavanje mogućnosti prostora.

Za objekte koji se rekonstruišu tako da se ne mijenja broj stambenih jedinica i ne povećava površina za poslovanje, parkiranje se rješava na način kako je riješeno i u postojećem stanju u okviru urbanističke parcele.

Parkiranje za stanovanje manjih gustina može biti riješeno kao površinsko na parceli ili smješteno u podzemnim etažama ili prizemlju planiranih objekata. Garaže u podzemnim etažama treba povezati sa pristupnom saobraćajnicom izlazno – ulaznim rampama max nagiba 12% (15%).

Parkiranje može biti riješeno kao površinsko na sopstvenoj parceli ili organizovano u višeetažnim podzemnim garažama.

Podzemne garaže je neophodno organizovati na parceli objekata van javnog zemljišta. Shodno interesovanju Investitora, moguće je objediniti dvije ili više podzemnih garaža susjednih urbanističkih parcela u jednu tehničku i funkcionalnu cjelinu.

Prilikom projektovanja garaža projektant je obavezan da poštuje Pravilnik o tehničkim zahtjevima za zaštitu garaža za putničke automobile od požara i eksplozija („Službeni list CG, br. 9/12“). Visina etaža garaže je od (2.40 - 3.0) m. Dimenzije parking mjesta su 2.5x5.00m. Uslovi za prikupljanje vode za pranje i čišćenje garaže, tretman i eventualno prepumpavanje prije priključka na vanjsku infrastrukturu dati su u poglavlju „Hidrotehnička infrastruktura“. Maksimalni podužni nagib ulazno-izlaznih rampi je $i_r=12\%$ za otkrivene i 15% za pokrivene. Kontakt rampe sa parkirnom pločom mora da zadovolji vertikalne uslove prohodnosti mjerodavnog vozila, pa se zaobljuje kružnim lukom manjim od 20m ili ublažava polunagibom. Usled nedostatka prostora za organizovanje rampi na parceli, vezu je moguće ostvariti i garažnim liftom. Garažni lift je teretni lift koji služi za spuštanje automobila zajedno sa vozačem sa ulaznog nivoa na nivo garaže namjenjen za parkiranje.

Gabarit podzemne garaže može biti veci od gabarita objekta, ukoliko ne postoje neka druga tehnicka ograničenja kojima bi se ugrozila bezbednost susjednih objekata. Građevinska linija ispod površine zemlje, kada je u pitanju prostor namijenjen za garažiranje, može biti maksimalno do 1.0m od granice urbanističke parcele.

Raspored parking mjesta i gabarit podzemne garaže, kao i raspored i broj ulazno-izlaznih rampi biće konačno definisan kroz izradu Glavnih projekata objekata, što zavisi od raznih faktora, prije svega od arhitektonskog rješenja objekta, konstruktivnog sistema garaže, rasporeda vertikalnih komunikacija i sl.

Prije izrade Glavnog projekta konstrukcije podzemne garaže Investitor je obavezan da izvrši geomehnička i geotehnička ispitivanja terena.

Najmanje 5% od ukupnog broja parking mjesta mora biti namijenjeno licima smanjene pokretljivosti. Takođe, prilikom projektovanja vertikalnih komunikacija u garažama mora se voditi računa o potrebama savladavanja većih visinskih razlika invalidskim kolicima, te za stare, bolesne i osobe sa štapom ili štakama. Ako u garaži ima više liftova, barem jedan mora ispunjavati zahtjeve za invalidna lica i on mora biti označen propisanim znakom.

9. Projektovanje elektroenergetskih instalacija i napajanje predmetnog objekta električnom energijom izvesti prema grafičkom prilogu ovih uslova. Električne instalacije projektovati i izvesti u skladu sa vežećim propisima i standardima i na iste pribaviti saglasnost od nadležnog preduzeća.

Mjesto i način priključenja objekta na elektroenergetsku mrežu odrediće nakon izrade projektne dokumentacije stručne službe CEDIS-a.

10. Instalacije vodovoda i kanalizacije projektovati u svemu prema važećim propisima i normativima za tu vrstu objekata, a priključiti ih na gradsku distributivnu mrežu prema uslovima d.o.o. "Vodovod i kanalizacija" - Podgorica.

U prilogu se daju trase postojećih i DUP-om planiranih vodova.

Projekat hidrotehničkih instalacija raditi u skladu sa važećim tehničkim propisima i normativima.

11. Priklučenje predmetnog objekta na tk mrežu investitor će izvesti prema grafičkom prilogu ovih uslova. Tk instalacije projektovati i izvesti u skladu sa važećim propisima i standardima i na iste pribaviti saglasnost od nadležnog preduzeća.

DOSTAVLJENO: Podnosiocu zahtjeva i arhivi

OBRADILA :

Arh. Beti Radović, dipl.ing.

B. Radović

Obrada grafičkih priloga :

Vlatko Mijatović, teh.

Vlatko Mijatović

PRILOZI:

- Grafički prilozi iz planskog dokumenta
- Tehnički uslovi u skladu sa posebnim propisima
- List nepokretnosti i kopija katastarskog plana

OVLAŠĆENO SLUŽBENO LICE,

Arh. Beti Radović, dipl.ing.





UPRAVA ZA KATASTAR
I DRŽAVNU IMOVINU

CRNA GORA

PODRUČNA JEDINICA
PODGORICA

Broj: 101-919-29636/2024
Datum: 11.06.2024.
KO: MASLINE

Na osnovu člana 173 Zakona o državnom premjeru i katastru nepokretnosti ("Sl. list RCG" br. 29/07, "Sl. list CG" br. 73/10, 032/11, 040/11, 043/15, 037/17 i 17/18), postupajući po zahtjevu , , za potrebe izdaje se

LIST NEPOKRETNOSTI 383 - IZVOD

Podaci o parcelama									
Broj	Podbroj	Broj zgrade	Plan Skica	Datum upisa	Potes ili ulica i kućni broj	Način korišćenja Osnov sticanja	Bon. klasa	Površina m ²	Prihod
1715			19 20		MURTOVINA	Vinograd 1. klase NASLJEĐE		310	12.56
1716			19 20		MURTOVINA	Livada 1. klase NASLJEĐE		1577	11.83
1717			19 20		MURTOVINA	Pašnjak 2. klase NASLJEĐE		362	0.65
								2249	25.03

Podaci o vlasniku ili nosiocu			
Matični broj - ID broj	Naziv nosioca prava - adresa i mjesto	Osnov prava	Obim prava
	PERKOVIĆ VASO ANA	Susvojina	1/2

Ne postoje tereti i ograničenja.

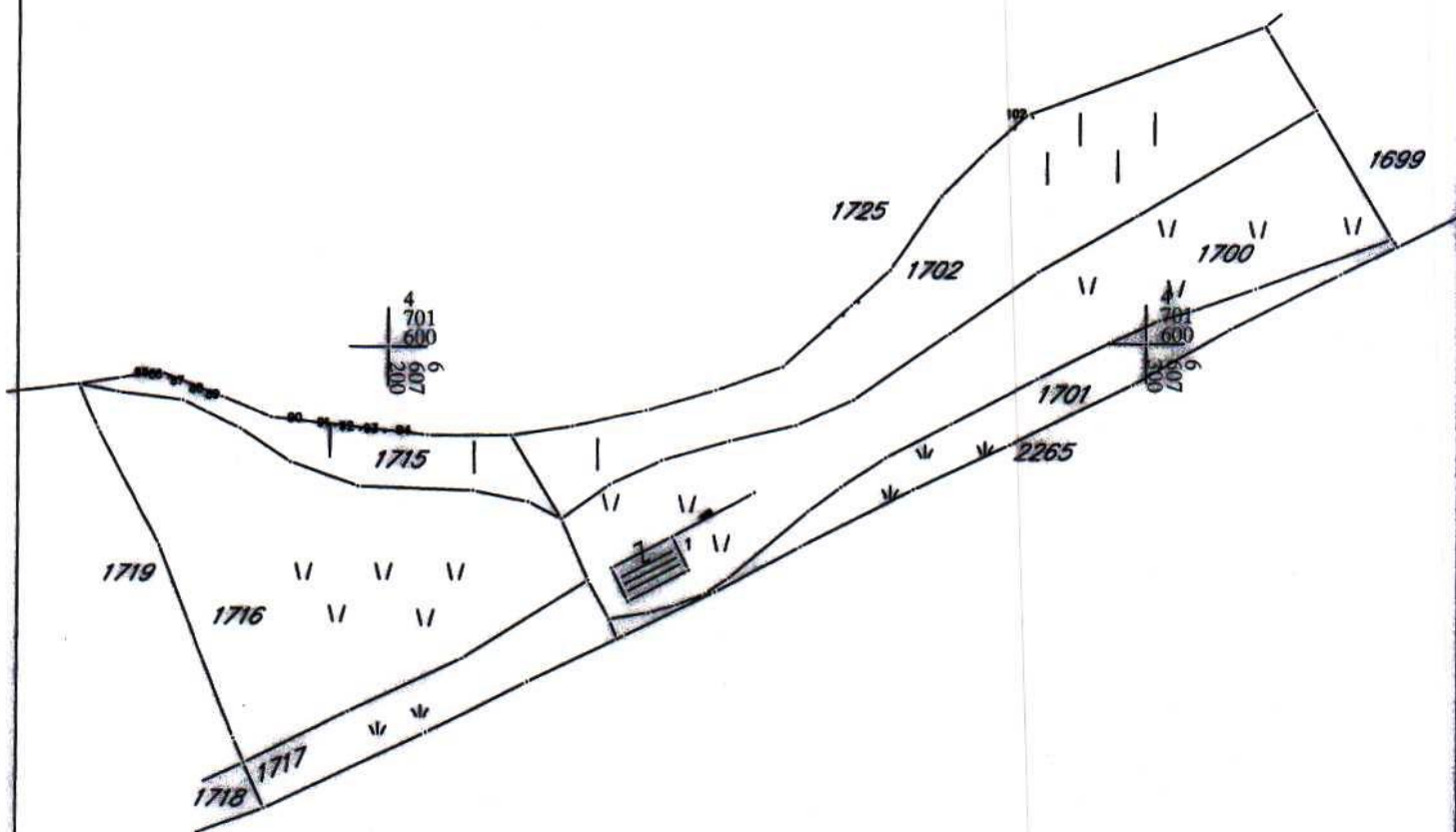
Taksa naplaćena na osnovu Tarifnog broja 1, Zakona o administrativnim taksama ("Sl.list CG, br. 18/19) u iznosu od 2 eura. Naknada za korišćenje podataka premjera, katastra nepokretnosti i usluga, naplaćena na osnovu člana 174 Zakona o državnom premjeru i katastru nepokretnosti ("Sl. list RCG" br. 29/07, "Sl. list CG" br. 73/10, 032/11, 040/11, 043/15, 037/17 i 17/18) u iznosu od 3 eura.

Ovlašćeno lice:



KOPIJA PLANA

Razmjera 1: 1000



IZVOD DIGITALNOG PLANA

Obilježje

PODGORICA