



CRNA GORA
GLAVNI GRAD PODGORICA
Sekretariat za planiranje prostora
i održivi razvoj

SEKTOR ZA IZGRADNJU I
LEGALIZACIJU OBJEKATA
Broj: 08-D-332/23 - 1922
Podgorica, 07.12.2023.godine

SEKRETARIJAT ZA PLANIRANJE PROSTORA I ODRŽIVI RAZVOJ

na osnovu :

- člana 74. Zakona o planiranju prostora i izgradnji objekata ("Službeni list Crne Gore", br. 064/17 od 06.10.2017, 044/18 od 06.07.2018, 063/18 od 28.09.2018, 011/19 od 19.02.2019, 082/20 od 06.08.2020)
- Uredbe o povjeravanju dijela poslova Ministarstva ekologije, prostornog planiranja i urbanizma jedinicama lokalne samouprave (Službeni list Crne Gore", br. 087/18 od 31.12.2018, 028/19 od 23.05.2019.g 075/19 od 30.12.2019.g , 116/20 od 04.12.2020.g ,141/21 od 30.12.2021.g. ,151/22 od 30.12.2022.g.)
- DUP-a " **DRAČ - CVIJETIN BRIJEG** ", Odluka o IZRADI DUP-a broj 02-030/18-1506 od 27.12.2018.godine
- podnijetog zahtjeva **MILAČIĆ SLAVICA** , PODGORICA , br. 08-332/23-1922 od 07.12.2023.g.

IZDAJE :

URBANISTIČKO- TEHNIČKE USLOVE

ZA IZGRADNJU OBJEKTA
NA URBANISTIČKOJ PARCELI BROJ **67**, DUP " **DRAČ - CVIJETIN BRIJEG**",
KATASTARSKE PARCELE **368/1 I 369/1 I 369/2**, KO PODGORICA III

PODNOŠILAC ZAHTJEVA : MILAČIĆ SLAVICA, PODGORICA

POSTOJEĆE STANJE LOKACIJE

Na osnovu lista nepokretnosti broj 2714 KO PODGORICA III i kopije plana kat. parcele br 369/1 i 369/2 su neizgrađene, dok na kat.parceli br. 368/1 je izgrađena porodična stambena zgrada, zgrada br.1. Za zgrada br.1 u LN br 2714 od 16.11.2023.g ne postoje tereti ni ograničenja.

Navedene kat. parcele u Podacima o vlasniku ili nosiocu osnov prava sukorišćenja, u obimu $\frac{1}{2}$ imaju Milačić Dusana i Milačić Miodraga, a osnov prava svojine, u obimu prava 1/1 ima GLAVNI GRAD PODGORICA.

Listovi nepokretnosti i kopija plana su sastavni dio ovih UTU .

Prije prijave gradjenja regulisati imovinsko pravne odnoce na urbanističkoj parceli 67, DUP " DRAČ - CVIJETIN BRIJEG".

PRIRODNI USLOVI

Topografija prostora

Grad Podgorica se nalazi na sjevernom dijelu Zetske ravnice, u kontaktnoj zoni sa brdsko-planinskim zaleđem. Njegov geografski lokalitet je određen sa $42^{\circ} 26'$ sjeverne geografske širine i $19^{\circ} 16'$ istočne geografske dužine. U odnosu na šire gradsko područje, prostor obrađen ovim dokumentom se nalazi u centralnom dijelu grada, uz lijevu obalu rijeke Ribnice.

Inženjersko-geološki karakteristike

Prema karti podobnosti terena za urbanizaciju, (1:5.000) rađenoj za potrebe Revizije GUP-a ovaj prostor je svrstan u I kategoriju, tj. u terene bez ograničenja za urbanizaciju.

Geološku građu ovog terena čine šljunkovi i pjeskovi neravnomjernog granulometrijskog sastava i promjenljivog stepena vezivnosti. Nekad su to posve nevezani sedimenti, a nekad pravi konglomerati, praktično nestišljivi, koji se drže u vertikalnim odsjecima i u potkapinama i svodovima.

Navedene litološke strukture karakteriše dobra vodopropustljivost, a dubina izdani podzemne vode svuda je veća od 4 m.

Nosivost terena kreće se od 300 - 500 kN/m². Zbog neizraženih nagiba, dio prostora zahvata DUP-a spada u kategoriju stabilnih terena.

Dio zahvata DUP-a u dolini rijeke Ribnice spada u IV kategoriji terena. To su uglavnom tereni sa nagibom do 30° , po geološkoj građi šljunkovi i pijeskovi neravnomernog granulometrijskog sastava i promjenljivog stepena vezivnosti, po stabilnosti nestabilni tereni.

Stepen seizmičkog intenziteta

Sa makroseizmičkog stanovišta Podgorica se nalazi u okviru prostora sa vrlo izraženom seizmičkom aktivnošću. Prema Seizmološkoj karti SFRJ, u razmjeri 1:100.000, gradsko područje je obuhvaćeno 8° MCS skale, kao maksimalnog intenziteta očekivanog zemljotresa za povratni period od 100 godina, sa vjerovatnoćom 63 %.

Kompleksna istraživanja i analize, sprovedeni poslije zemljotresa od 15. aprila 1979. godine, omogućili su izradu Seizmičke mikroneonizacije gradskog područja i Studije o povredljivosti objekata i infrastrukture, radjenih za potrebe Revizije GUP-a.

Seizmički hazard za ovaj prostor odnosi se na dva karakteristična modela terena konglomeratisane terase, tj. za model C1 gdje je debljina sedimenata površinskog sloja (do podine) manja od 35 m, i model C2 gdje je ta debljina veća od 35 m. Dobijeni parametri su sljedeći:

- koeficijent seizmičnosti Ks 0,079 - 0,090
- koeficijent dinamičnosti Kd 1,00 >Kd > 0,47
- ubrzanje tla Qmax(q) 0,288 - 0,360
- intenzitet u (MCS) 9° MCS

Za prostor rijeke Ribnice koji spada u IV kategoriju terena, karakteristični modeli terena sa aspekta seizmičkog hazarda se odnose na C1ⁿ i C2ⁿ sa sljedećim parametrima:

- koeficijent seizmičnosti Ks 0,079 - 0,090
- koeficijent dinamičnosti Kd 1,00 >Kd > 0,47
- ubrzanje tla Qmax(q) 0,288 - 0,360
- intenzitet u (MCS) 9° MCS

Klimatske karakteristike

Urbano područje Podgorice karakteriše slabije modifikovan maritimni uticaj Jadranskog mora. Zime su blage, sa rijetkim pojavama mrazeva, dok su ljeta žarka i suva.

Izrazito velike mikroklimatske razlike unutar gradskog područja ne mogu se očekivati s obzirom na relativnu topografsku ujednačenost i ne tako velike i guste komplekse visoke gradnje.

Temperatura vazduha

U Podgorici je registrovana srednja godišnja temperatura od 15,5^o C. Prosječno najhladniji mjesec je januar sa 5^o C, a najtopliji jul sa 26,7^o C.

Maritimni uticaj mora ogleda se u toplijoj jeseni od proljeća za 2,1^o C, sa blažim temperaturnim prelazima zime u ljeto, od ljeta u zimu.

U toku vegetacionog perioda (april - septembar) prosječna temperatura vazduha iznosi 21,8^oC, dok se srednje dnevne temperature iznad 14^o C, javljaju od aprila do oktobra.

Srednji vremenski period u kome je potrebno grijanje stambenih i radnih prostorija proteže se od 10 novembra do 30 marta, u ukupnom trajanju od 142 dana.

Vlažnost vazduha

Prosječna relativna vlažnost vazduha iznosi 63,6%, sa max od 77,2% u novembru i min od 49,4% u julu. Tokom vegetacionog perioda, prosječna relativna vlažnost vazduha je 56,7%.

Osunčanje, oblačnost i padavine

Srednja godišnja suma osunčanja iznosi 2.456 časova. Najsunčaniji mjesec je jul sa 344,1 a najkraće osunčanje ima decembar sa 93,0 časova. U vegetacionom periodu osunčanje traje 1.658 časova.

Godišnji tok oblačnosti ima prosječnu vrijednost od 5,2 desetina pokrivenosti neba. Najveća oblačnost je u novembru 7,0 a najmanja u avgustu 2,8. Prosječna vrijednost oblačnosti u vegetacionom periodu je 4,3.

Srednji prosjek padavina iznosi 1.692 mm godišnje, sa maximumom od 248,4 mm, u decembru i minimumom od 42,0 mm, u julu. Padavinski režim odslikava neravnomjernost raspodjele po mjesecima, uz razvijanje ljetnjih lokalnih depresija sa nepogodama i pljuskovima. Vegetacioni period ima 499,1 mm padavina ili 20,6 % od srednje godišnje količine.

Period javljanja sniježnih padavina traje od novembra do marta, sa prosječnim trajanjem od 5,4 dana, a snijeg se rijetko zadržava duže od jednog dana.

Pojave magle, grmljavine i grada

Prosječna godišnja čestina pojave magle iznosi 9 dana, sa ekstremima od 1 do 16 dana. Period javljanja magle traje od oktobra do juna, sa najčešćom pojavom u decembru i januaru (po 2,6 dana).

Nepogode (grmljavine) javljaju se u toku godine prosječno 53,7 dana, sa maksimumom od 7,7 dana, u junu i minimumom od 1,9 dana, u januaru.

Pojava grada registruje se u svega 0,9 dana prosječno godišnje, sa zabilježenim maksimumom od 4 dana.

Vjetrovi

Učestanost vjetrova i tišina izražena je u promilima, pri čemu je ukupan zbir vjetrova iz svih pravaca i tišina uzet kao 1.000 ‰.

Najveću učestalost javljanja ima sjeverni vjetar sa 227 ‰, a najmanju istočni sa 6 ‰. Sjeverni vjetar se najčešće javlja ljeti, a najrjeđe u proljeće.

Tišine ukupno traju 380 ‰, sa najvećom učestalošću u decembru, a najmanjom u julu.

Najveću srednju brzinu godišnje ima sjeveroistočni vjetar (6,2 m/sec), koji najveću vrijednost bilježi tokom zime (prosječno 8,9 m/sec.).

Maksimalna brzina vjetra od 34,8 m/sec. (125,3 km/čas i pritisak od 75,7 kg/m²) zabilježena je kod sjevernog vjetra. Jaki vjetrovi su najčešći u zimskom periodu sa prosječno 20,8 dana, a najrjeđi ljeti sa 10,8 dana. Tokom vegetacionog perioda jaki vjetrovi se javljaju prosječno 22,1 dan.

Hidrografija i hidrologija

Rijeka Morača je uz Ribnicu glavni vodotok od interesa za grad. Oba vodotoka se odlikuju dubokim koritom kanjonskog tipa sa obalama visokim od 15 m (Ribnica) do 18 m (Morača). Njihove vode karakteriše izražena erozivna aktivnost, što se manifestuje postojanjem niza potkapina različitih dimenzija. Ovaj fenomen doprinosi specifičnom izgledu i atraktivnosti rječnih korita, ali istovremeno nameće potrebu pažljivog tretmana podlokanih odsjeka, obzirom na latentno prisutnu opasnost urušavanja njihovih najisturenijih dijelova. U oba vodotoka zabilježene su pojave zagađenja vode.

Pedološke karakteristike

Prema Pedološkoj karti teritorije Opštine Podgorica, na prostoru DUP-a zastupljena su smeđa zemljišta na šljunku i konglomeratu, svrstana u II i IV bonitetnu kategoriju.

PLANIRANO STANJE -UTU

ELEMENTI URBANISTIČKE REGULACIJE

Uslovi za parcelaciju i regulaciju

Kao osnov za izradu Izmjena i dopuna DUP-a poslužila je geodetska podloga koja je potpisana i ovjerena od strane nadležnog organa (Direkcija za nekretnine Republike Crne Gore).

Ukupan izgrađeni prostor zahvaćen ovim planom je izdijeljen na urbanističke parcele, kao osnovne urbanističke cjeline.

Urbanističke parcele obuhvataju jednu ili više katastarskih parcela, ili dijelova katastarskih parcela. U najvećem broju slučajeva, granice katastarskih parcela se poklapaju sa granicama urbanističkih parcela, osim prema saobraćajnicama gdje je granica urbanističke parcele granica trotoara - regulaciona linija. Urbanističke parcele imaju direktan pristup sa saobraćajnice. Na grafičkom prilogu "Parcelacija i UTU" grafički su prikazane granice urbanističkih parcela.

U slučajevima kada granica urbanističke parcele neznatno odstupa od granice katastarske parcele organ uprave nadležan za poslove uređenja prostora prilikom izdavanja UTU-a, može izvršiti usklađivanje urbanističke parcele sa katastarskim stanjem.

Novoformirane granice urbanističkih parcela definisane su prelomnim tačkama. Spisak koordinata prelomnih tačaka parcela je dat kao poseban grafički prilog.

Regulacija ukupnog zahvata plana počiva na saobraćajnim rješenjima, koordinatama i drugim podacima koji omogućavaju tačnost prenošenja na teren.

Građevinske linije novoplaniranih objekata na novoplaniranim urbanističkim parcelama su linije do koje se može graditi i definisane su u odnosu na osovину saobraćajnica, što omogućava očitavanje neophodnih elemenata za prenošenje na teren.

Građevinske linije dogradnje postojećih objekata nijesu date na grafičkom prilogu i iste će se definisati od strane nadležnog organa za poslove uređenja prostora prilikom utvrđivanja urbanističko-tehničkih uslova, u skladu sa građevinskim linijama postojećih objekata u neposrednoj okolini.

Izuzetno, građevinska linija ispod površine zemlje, ukoliko je prostor namijenjen za garažiranje, može biti maksimalno do 1,0 m od granice urbanističke parcele.

Urbanističke parcele date u grafičkim prilogima mogu se udruživati ukoliko je to zahtjev investitora.

Nivelacioni plan je urađen na osnovu kota terena prezentiranih na geodetskoj podlozi i tehničkih propisa. Predloženim nivelacionim rješenjem postignuti su nagibi saobraćajnica koji su dovoljni za odvođenje površinskih voda do slivnika atmosferske kanalizacije i dalje do recipijenta.

Kote koje su date u nivelacionom planu nijesu uslovne, jer kote na terenu prikazane u geodetskoj podlozi ne omogućavaju izradu kvalitetnog nivelacionog plana. Detaljnim snimanjem terena i izradom glavnih projekata saobraćajnica moguće su manje korekcije kota iz plana na način da se obezbijedi odvođenje atmosferskih voda sa lokacije principom samoodvodnjavanja.

Kote prizemlja novih objekata treba odrediti na osnovu nivelacije saobraćajne mreže, pri čemu je potrebno voditi računa da se oborinske vode razlivaju od objekta prema okolnim ulicama.

U slučaju da je kota saobraćajnice u izvesnoj denivelaciji sa kotom urbanističke parcele posebno na dijelu uz saobraćajnicu koja je planirana uz liniju zaštite od poplava, kolski pristup parceli se može obezbijediti rampom, a pješački stepeništem. Ako se investitor odluči može se izvršiti nasipanje (obzirom da se ne radi o velikim visinskim razlikama) dijela parcele radi obezbjeđivanja pristupa u istoj ravni.

POVRŠINE ZA STANOVANJE - stanovanje - višeporodično

Zona stanovanja je dominirajuća u zahvatu Plana. Locirana je u zonama postojećeg stanovanja i proširena na slobodne neizgrađene površine.

Planerski pristup za ovu zonu je išao u sljedećim pravcima:

- **rekonstrukcija postojećih objekata ili njihovo rušenje i zamjena novim**, po principu vraćanja osnovnih elemenata tradicionalne urbanističke matrice (parcelacija, ulična regulacija, namjena) uz maksimalno uvođenje arhitekturne tipologije (horizontalni i vertikalni gabarit, arhitektonska podjela fasade, upotreba prirodnih materijala);
- **izgradnja novih objekata** na slobodnim prostorima (slobodnostojeći, dvojni, manji objekti sa više stanova, stanovanje u nizu);
- za objekte koji nijesu u skladu sa ambijentom, osim rekonstrukcije po utvrdjenim principima, predlaže se **adaptacija i vizuelna sanacija** u cilju vraćanja kulturnog identiteta čitavom prostoru.

Prethodno navedene intervencije će obezbijediti GUP-om planiranu gustinu naseljenosti u ovoj zoni, 125 st/ha. Ulična mreža je planirana za rekonstrukciju uz infrastrukturno opremanje, u cilju modernizacije, a na osnovu kontinuiteta tradicije.

U pogledu materijalizacije, preporučuje se tipizacija upotrebe materijala za pojedine djelove objekata (na pr. krov, fasada, ograda i sl.) uz preporuku korišćenja prirodnih materijala.

3.2.3. ELEMENTI URBANISTIČKE REGULACIJE

U skladu sa Zakonom o planiranju i uređenju prostora Crne Gore, urbanističko-tehnički uslovi su dati u sklopu plana kroz tekstualni dio i grafičke priloge. U daljem tekstu date su bliže smjernice za sprovođenje plana.

Uslovi za parcelaciju i regulacija

Kao osnov za izradu Izmjena i dopuna DUP-a poslužila je geodetska podloga koja je potpisana i ovjerena od strane nadležnog organa (Direkcija za nekretnine Republike Crne Gore).

Ukupan izgrađeni prostor zahvaćen ovim planom je izdijeljen na urbanističke parcele, kao osnovne urbanističke cjeline.

Urbanističke parcele obuhvataju jednu ili više katastarskih parcela, ili dijelova katastarskih parcela. U najvećem broju slučajeva, granice katastarskih parcela se poklapaju sa granicama urbanističkih parcela, osim prema saobraćajnicama gdje je granica urbanističke parcele granica trotoara - regulaciona linija. Urbanističke parcele imaju direktan pristup sa saobraćajnice. Na grafičkom prilogu "Parcelacija i UTU" grafički su prikazane granice urbanističkih parcela.

U slučajevima kada granica urbanističke parcele neznatno odstupa od granice katastarske parcele organ uprave nadležan za poslove uređenja prostora prilikom izdavanja UTU-a, može izvršiti usklađivanje urbanističke parcele sa katastarskim stanjem.

Novoformirane granice urbanističkih parcela definisane su prelomnim tačkama. Spisak koordinata prelomnih tačaka parcela je dat kao poseban grafički prilog.

Regulacija ukupnog zahvata plana počiva na saobraćajnim rješenjima, koordinatama i drugim podacima koji omogućavaju tačnost prenošenja na teren.

Građevinske linije novoplaniranih objekata na novoplaniranim urbanističkim parcelama su linije do koje se može graditi i definisane su u odnosu na osovину saobraćajnica, što omogućava očitavanje neophodnih elemenata za prenošenje na teren.

Građevinske linije dogradnje postojećih objekata nijesu date na grafičkom prilogu i iste će se definisati od strane nadležnog organa za poslove uređenja prostora prilikom utvrđivanja urbanističko-tehničkih uslova, u skladu sa građevinskim linijama postojećih objekata u neposrednoj okolini.

Izuzetno, građevinska linija ispod površine zemlje, ukoliko je prostor namijenjen za garažiranje, može biti maksimalno do 1,0 m od granice urbanističke parcele.

Urbanističke parcele date u grafičkim priložima mogu se udruživati ukoliko je to zahtjev investitora.

Nivelacioni plan je urađen na osnovu kota terena prezentiranih na geodetskoj podlozi i tehničkih propisa. Predloženim nivelacionim rješenjem postignuti su nagibi saobraćajnica koji su dovoljni za odvođenje površinskih voda do slivnika atmosferske kanalizacije i dalje do recipijenta.

Kote koje su date u nivelacionom planu nijesu uslovne, jer kote na terenu prikazane u geodetskoj podlozi ne omogućavaju izradu kvalitetnog nivelacionog plana. Detaljnim snimanjem terena i izradom glavnih projekata saobraćajnica moguće su manje korekcije kota iz plana na način da se obezbijedi odvodjenje atmosferskih voda sa lokacije principom samoodvodnjavanja.

Kote prizemlja novih objekata treba odrediti na osnovu nivelacije saobraćajne mreže, pri čemu je potrebno voditi računa da se oborinske vode razlivaju od objekta prema okolnim ulicama.

U slučaju da je kota saobraćajnice u izvesnoj denivelaciji sa kotom urbanističke parcele posebno na dijelu uz saobraćajnicu koja je planirana uz liniju zaštite od poplava, kolski pristup parceli se može obezbijediti rampom, a pješački stepeništem. Ako se investitor odluči može se izvršiti nasipanje (obzirom da se ne radi o velikim visinskim razlikama) dijela parcele radi obezbjeđivanja pristupa u istoj ravni.

URBANISTIČKO TEHNIČKI USLOVI POVRŠINE ZA STANOVANJE

Postojeći stambeni objekti

U zoni Izmjena i dopuna DUP-a, po planiranim intervencijama predviđena je dogradnja i nadgradnja postojećih objekata uz ispunjavanje propisanih uslova.

Obzirom da se radi o specifičnom načinu tradicionalnog korišćenja prostora, u predmetnoj zoni postoje slučajevi da se na jednoj kat. parceli nalazi pored osnovnog objekta, koji je u funkciji stanovanja, jedan ili više pratećih objekata sa različitom namjenom. Karakteristično je da se ovi objekti nalaze, u nekim slučajevima, na uličnoj strani, ispred ulaza u osnovni objekat, ili u dvorišnom dijelu parcele. Iz tog razloga predmetni objekti koji su najčešće prizemni imaju različitu namjenu (pomoćni: ostave ili garaže, stambeni i poslovni).

Obzirom da za svaki od ovih objekata nije bilo moguće formirati urbanističku parcelu, uz obezbjeđivanje površine i oblika koji omogućava njenu izgradnju i korišćenje i pristup sa gradske saobraćajnice ili javnog puta, na urbanističkoj parceli može egzistirati više objekata i to: osnovni objekat i jedan ili više pratećih objekata, prema Planom datim smjernicama, koje se mogu pojedinačno primjenjivati na rekonstrukciju osnovnog i rekonstrukciju pratećih objekata.

Osnovni objekat na urbanističkoj parceli

Da bi se na pravilan način oblikovno i funkcionalno usaglasile intervencije na postojećim objektima potrebno je prilikom definisanja dogradnje i nadgradnje ispuniti sljedeće uslove:

- Namjena objekta je za stanovanje sa mogućnošću korišćenja prizemlja za poslovanje.
- Pretvaranje suterenskih prostora u poslovni prostor moguće je izvršiti ukoliko visina tih prostora zadovoljava propisanu visinu za poslovne prostore, i ima obezbjeđen saobraćajni pristup.
- Povećanje vertikalnog gabarita moguće je do spratnosti date u grafičkom dijelu plana.

Kada je postojeći indeks zauzetosti veći od Planom zadatog, nije dozvoljena dogradnja, a dozvoljava se nadgradnja objekta, uz uslov da se ispoštuje maksimalna spratnost.

Za sve urbanističke parcele koje su manje od 250 m², a i one koje nemaju prostornih mogućnosti za dogradnju, nadgradnju kao i novu izgradnju, objekti su zadržani u postojećem horizontalnom i vertikalnom gabaritu. U slučaju da je objekat manji od zadatog indeksa zauzetosti može se odobriti njegova dogradnja do istog. Za ovakve slučajeve preporuka je udruživanje i formiranje urbanističkih

parcela sa optimalnim prostornim mogućnostima. U tom slučaju spratnost objekata može biti u skladu sa zatom spratnošću na susjednoj parceli, a maksimalno do P+2+Pk.

Nadležni organ će na osnovu podataka iz plana, kao i provjerom na terenu, izdati odgovarajuće urbanističko-tehničke uslove u kojima će se precizirati najpovoljnije mjesto i veličina dogradnje ili nadgradnje. Dogradnja i nadgradnja moguća je uz prethodnu statičku analizu konstruktivnog sistema koja će usloviti primjenu konstruktivnog sistema i materijala koji treba da budu kvalitetni i u skladu sa ambijentom. Svi ovi elementi biće provjereni kroz izradu odgovarajuće tehničke dokumentacije.

Formiranje otvora na objektu prema susjednim parcelama moguće je pod uslovom da je udaljenost objekta od granice parcele minimum 2 m. Izuzetno je moguće formiranje otvora na objektu u slučaju manjeg odstojanja od granice parcele uz prethodnu saglasnost susjeda.

Kotu prizemlja dogradnje vezati za kotu prizemlja postojećeg objekta.

Visina nadzitka potkrovlja može biti maksimalno do 2,20 m ukoliko se radi o izvedenom stanju na dijelu objekta.

Za nove objekte visina nadzitka potkrovlja može biti maksimalno do 1,20 m.

Krovove raditi kose, dvovodne ili viševodne.

U slučaju kada je postojeći objekat dotrajavao, ili kada se Investitor odluči, objekat se može srušiti po prethodno pribavljenom odobrenju od nadležnog organa i na parceli sagraditi novi prema smjernicama ovog Plana za izgradnju novih objekata.

Za objekte koji se nalaze u neposrednoj blizini koridora željezničke pruge prilikom izdavanja UTU-a potrebno je predhodno pribaviti saglasnost JP "Željeznice Crne Gore".

Prateći objekat na urbanističkoj parceli:

Na izgrađenim urbanističkim parcelama, kako je predhodno rečeno, pored osnovnog objekta nalazi se i jedan ili više pratećih objekata sa različitom namjenom.

Prateći objekti mogu se rekonstruisati u postojećem horizontalnom i vertikalnom gabaritu bez mogućnosti nadgradnje i dogradnje.

Za prateće objekte po želji Investitora može se odobriti korišćenje u poslovne svrhe.

Krovove raditi kose, dvovodne ili jednovodne.

Napomena: Prethodne smjernice za prateće objekte odnose se na objekte koji su knjiženi u katastarskom operatu. Prilikom izdavanja urbanističko-tehničkih uslova primjeniće se propisi vezani za odnos prema susjedima.

Planirani objekti

Stambeni objekti - višeporodično stanovanje

Na novoformiranim urbanističkim parcelama moguća je izgradnja objekata pod sljedećim uslovima:

- Namjena objekta je stanovanje, sa mogućnošću poslovanja u prizemlju.
- Pretvaranje suterenskih prostora u poslovni prostor moguće je izvršiti ukoliko visina tih prostora zadovoljava propisanu visinu za poslovne prostore, i ima obezbjeđen saobraćajni pristup.
- Horizontalni gabarit je dat u grafičkom prilogu i tabelarno. Za parcele na kojima se objekti ruše i grade novi, indeks zauzetosti je max. 0.4.
- Vertikalni gabarit je dat u grafičkim priložima i tabelarno. Daje se mogućnost izgradnje suterena u zavisnosti od konfiguracije terena.
- Udaljenje objekta od granice susjedne parcele je minimum 2 m. Objekat se može podići i na manjem odstojanju, uz predhodnu saglasnost susjeda.

- Kod užih urbanističkih parcela objekti se mogu graditi i kao uzidani, samostalno, uz saglasnost susjeda i uz uslov da se na kontaktnim stranama ne mogu formirati otvori.
- Objekti na urbanističkim parcelama broj 18 i 19 planirani su kao uzidane lamele u produžetku postojećeg objekta na urbanističkoj parceli broj 20. Za ove objekte obavezno je u postupku projektovanja ispoštovati horizontalnu podjelu postojećeg objekta, kao i kotu suterenske etaže postojećeg objekta.
- Kota prizemlja dozvoljena je do 1,20 m od kote terena.
- Visina nadzotka potkrovlja može biti maksimalno do 2,20 m ukoliko se radi o izvedenom stanju na dijelu objekta a za nove objekte 1,20m.
- Krovove raditi kose, dvovodne ili viševodne.
- Parkiranje obezbijediti u okviru objekta ili na otvorenom parking prostoru u okviru parcele.
- Ako se suterenska etaža koristi za parkiranje gabarit može biti do min. 1 m do susjedne parcele.
- Za parcele na kojima se objekti ruše i grade novi i udruživanjem formiraju veće urbanističke parcele, indeks zauzetosti je max. 0.4. Ostali parametri su iz predhodnog teksta.

Preporuka: Izrada idejnog rješenja za objekat u cjelini. Idejnim rješenjem treba predvidjeti faze realizacije i parterno uređenje jedinstveno za parcelu.

Uređenje urbanističke parcele

Urbanističke parcele urediti u duhu tradicionalnog korišćenja prostora: popločavanjem pješačkih površina, ozelenjavanjem – zatravnjivanjem i sadnjom autohtonih biljnih vrsta.

Ogradu oko urbanističke parcele postaviti po obodu iste na račun vlasničke parcele. Ogradu na granici između dvije urbanističke parcele moguće je postaviti po osovini uz saglasnost susjeda. Nove ograde se mogu postaviti do visine od 1.5 m. Postojeće ograde se mogu rekonstruisati sa maksimalnom visinom do 2.0 m.

Planirani objekti

Stambeni objekti - višeporodično stanovanje

Na novoformiranim urbanističkim parcelama moguća je izgradnja objekata pod sljedećim uslovima:

- Namjena objekta je stanovanje, sa mogućnošću poslovanja u prizemlju.
- Pretvaranje suterenskih prostora u poslovni prostor moguće je izvršiti ukoliko visina tih prostora zadovoljava propisanu visinu za poslovne prostore, i ima obezbjeđen saobraćajni pristup.
- Horizontalni gabarit je dat u grafičkom prilogu i tabelarno. Za parcele na kojima se objekti ruše i grade novi, indeks zauzetosti je max. 0.4.
- Vertikalni gabarit je dat u grafičkim prilogima i tabelarno. Daje se mogućnost izgradnje suterena u zavisnosti od konfiguracije terena.
- Udaljenje objekta od granice susjedne parcele je minimum 2 m. Objekat se može podići i na manjem odstojanju, uz predhodnu saglasnost susjeda.
- Kod užih urbanističkih parcela objekti se mogu graditi i kao uzidani, samostalno, uz saglasnost susjeda i uz uslov da se na kontaktnim stranama ne mogu formirati otvori.
- Objekti na urbanističkim parcelama broj 18 i 19 planirani su kao uzidane lamele u produžetku postojećeg objekta na urbanističkoj parceli broj 20. Za ove objekte obavezno je u postupku projektovanja ispoštovati horizontalnu podjelu postojećeg objekta, kao i kotu suterenske etaže postojećeg objekta.
- Kota prizemlja dozvoljena je do 1,20 m od kote terena.
- Visina nadzotka potkrovlja može biti maksimalno do 2,20 m ukoliko se radi o izvedenom stanju na dijelu objekta a za nove objekte 1,20m.

- Krovove raditi kose, dvovodne ili viševodne.
- Parkiranje obezbijediti u okviru objekta ili na otvorenom parking prostoru u okviru parcele.
- Ako se suterenska etaža koristi za parkiranje gabarit može biti do min. 1 m do susjedne parcele.
- Za parcele na kojima se objekti ruše i grade novi i udruživanjem formiraju veće urbanističke parcele, indeks zauzetosti je max. 0.4. Ostali parametri su iz predhodnog teksta.

Preporuka: Izrada idejnog rješenja za objekat u cjelini. Idejnim rješenjem treba predvidjeti faze realizacije i parterno uređenje jedinstveno za parcelu.

Uređenje urbanističke parcele

Urbanističke parcele urediti u duhu tradicionalnog korišćenja prostora: popločavanjem pješačkih površina, ozelenjavanjem – zatravnjivanjem i sadnjom autohtonih biljnih vrsta.

Ogradu oko urbanističke parcele postaviti po obodu iste na račun vlasničke parcele. Ogradu na granici između dvije urbanističke parcele moguće je postaviti po osovini uz saglasnost susjeda. Nove ograde se mogu postaviti do visine od 1.5 m. Postojeće ograde se mogu rekonstruisati sa maksimalnom visinom do 2.0 m.

Uređenje urbanističke parcele

Urbanističke parcele urediti u duhu tradicionalnog korišćenja prostora: popločavanjem pješačkih površina, ozelenjavanjem – zatravnjivanjem i sadnjom autohtonih biljnih vrsta.

Ogradu oko urbanističke parcele postaviti po obodu iste na račun vlasničke parcele. Ogradu na granici između dvije urbanističke parcele moguće je postaviti po osovini uz saglasnost susjeda. Nove ograde se mogu postaviti do visine od 1.5 m. Postojeće ograde se mogu rekonstruisati sa maksimalnom visinom do 2.0 m.

URBANISTIČKI PARAMETRI - tabelarni prikaz za UP 67 DUP " DRAČ - CVIJETIN BRIJEG " (STANOVANJE)

3.2.2. PROSTORNI I URBANISTIČKI POKAZATELJI

Broj urbanističke parcele	Površina urbanističke parcele m ²	Maksimalna površina pod objektom m ²	Maksimalna bruto građevinska površina m ²	Namjena objekta	Maksimalna spratnost objekta
67	524	150	600	stanovanje	P+2+Pk

Napomena:

Suterenska etaža nije ušla u obračun površina.

Planirani pokazatelji se odnose na površinu opredeljenu za stambenu izgradnju.

plava boja - postojeći objekti u vrijeme izrade Plana iz 2007.g.,

INFRASTRUKTURA

STACIONARNI SAOBRAĆAJ

Parkiranje treba riješiti u okviru urbanističkih parcela uzimajući u obzir da za jednu stambenu jedinicu treba obezbijediti 1.1 parking mjesto, a za poslovanje 25 pm na 1000 m² poslovnog prostora. Parkiranje može biti površinsko na parceli ili smješteno u suterenu ili prizemlju planiranih objekata. Garaže u suterenu treba povezati sa pristupnom saobraćajnicom izlazno – ulaznim rampama max nagiba 12%.

ELEKTRO ENERGETIKA

Mjesto i način priključenja objekta na elektroenergetsku mrežu određuje nakon izrade projektne dokumentacije stručne službe CEDIS-a.

TELEKOMUNIKACIONA MREŽA:

Shodno članu 26 stav 2 Zakona o elektronskim komunikacijama (Službeni list 50/08) investitor mora graditi pretplatničke komunikacione kablove, kablove za ka-blovsku distribuciju i zajednički antenski sistem.

TK mrežu projektovati odnosno izvesti prema :

- Pravilniku o tehničkim i drugim uslovima za projektovanje, izgradnju i korišćenje elektronske komunikacione mreže, elektronske komunikacione infrastrukture i povezane opreme u objektima (Sl.list CG broj 41/15).

Zakona o elektronskim komunikacijama („Sluzbeni list Crne Gore" broj: 40/ 13, 56/ 13, 2/ 17 i 49/ 19) i ostalih propisa koji su doneseni na osnovu njega.

- Sajt na kome se nalaze relevantni propisi u skladu sa kojim se obavlja izrada tehnicke dokumentacije <http://www.ekip.me/regulativa/>;
- Sajt na kome Agencija objavljuje podatke o postojecem stanju elektronske komunikacione infrastrukture <http://ekinfrastuktura.ekip.me/ekip.me>
- web portal <http://ekinfrastuktura.ekip.me/ekip/login.jsp> preko koga sve zainteresovane strane od Agencije za telekomunikacije i postansku djelatnost mogu da zatraze otvaranje korisnickog naloga, kako bi pristupili georeferenciranoj bazi podataka elektronske komunikacione infrastrukture.

HIDROTEHNIKA

Hidrotehničke instalacije projektovati i izvesti u skladu sa uslovima JP "VODOVOG I KANALIZACIJA" u prilogu ovih UTU.

OBLIKOVANJE PROSTORA I MATERIJALIZACIJA

Rješavanjem zahtjeva korisnika za gradnjom novih ili intervencijama na postojećim objektima, uz striktnu kontrolu tehničke dokumentacije i realizacije, dopriniće se unapređenju arhitektonskih i likovnih vrijednosti samih objekata, a samim tim i ukupne slike naselja i grada.

Arhitektonske volumene objekata potrebno je pažljivo projektovati sa ciljem dobijanja homogene slike naselja i grada.

Visine objekata su date na grafičkim priložima kao spratnost objekata uz predpostavljen disciplinovan odnos korisnika, naročito kod novoplanirane gradnje, vodeći računa o susjednim objektima i opštoj slici naselja i grada.

Fasade objekata kao i krovni pokrivači predvidjeti od kvalitetnog i trajnog materijala i kvalitetno ugraditi.

Za sve stambene i stambeno poslovne objekte su obavezni kosi krovovi, dvovodni ili četvorovodni, a kod komplikovanih gabarita i kombinovani. Nagib krovnih ravni je oko 20°. Krovni pokrivač je crijep, ćeramida, eternit, tegola kanadeze ili neki drugi kvalitetan materijal.

Fasade novoplaniranih poslovnih objekata predvidjeti od savremenih materijala (strukturne i polustrukturalne fasade i sl).

Preporučuje se izrada prozorskih otvora i vrata od eloksirane bravarije ili visokokvalitetne stolarije bojene pažljivo odabranim bojama, pri čemu posebnu pažnju treba posvetiti proporcijama otvora. Preporučujemo za prozorske otvore odnos širina/visina 1/1.5.

Enterijeri poslovnih prostora moraju biti u odgovarajućem odnosu sa objektom u kome se nalaze. Izlozi treba da su u skladu sa susjednim izlozima i arhitekturom konkretnog objekta.

Komercijalni natpisi i panoi moraju biti realizovani na visokom likovnom nivou.

Ograde oko stambenih objekata raditi od prirodnih materijala (kamen, opekarski proizvodi, kovano gvoždje).

Urbana oprema mora biti projektovana, birana i koordinirana sa pažnjom, posebno u okviru prostora gdje se predviđa veće okupljanje (česme, klupe, korpe za odpatke i sl.).

U zoni korita rijeke Ribnice posebnu pažnju obratiti na odabir urbanog mobilijara. Predvidjeti česme, platoe za pokretne šankove sa adekvatnim mobilijarom (stolovi, stolice, tende), klupe, korpe za odpatke, informacione panoe, skulpture u prostoru i sl.).

Ozelenjavanje vršiti autohtonim vrstama u skladu sa preporukama u prilogu pejzažne arhitekture. Postojeće zelenilo na parcelama maksimalno sačuvati i oplemeniti.

Rasvjetu prostora kolskih i pješačkih komunikacija treba izvesti pažljivo odabranim rasvjetnim tijelima, sa dovoljnim osvjetljajem za potrebe normalne funkcije prostora.

Svi priključci telefonske i električne mreže će se raditi podzemno.

Sve priključke raditi prema UTU iz plana i uslovima priključenja dobijenim od nadležnih Javnih preduzeća.

Svi objekti moraju biti izgrađeni prema važećim propisima za građenje u seizmičkim područjima.

PEJZAŽNO UREĐENJE

Zelenilo stambenih objekata i blokova

Uslovi navedeni za poslovne objekte vaze i za one objekte u zahvatu plana koji imaju poslovanje u prizemlju. Stanovanje ovoj kategoriji daje multifunkcionalan karakter tj. na istoj površini će se sublimirati pored estetsko-dekorativno-higijenskog karaktera zelene površine i funkcionalan karakter. Potrebno je formirati dio zelene površine koji će zadovoljiti potrebe ljudi koji žive u ovim objektima. To su prije svega prostori za miran odmor, rekreaciju kao i dječja igralista.

Treba obezbijediti optimalnu raznovrsnost sadnog materijala ali pri tome ne izgubiti mjeru - pronaći prostor za slobodne travne površine za igru, odmor i šetnju. Dvorištu treba dati živost tokom čitave godine - prelivanje perioda cvjetanja, listanja i plodonošenja. U tom smislu birati vrste sa najdužim vegetacijskim periodom, otpornim na antropogeni faktor, forsirati vrste sa pojačanim fitocidnim i baktericidnim svojstvima. Naročito je važno zadržati svako formirano i očuvano stablo.

Ova vrsta zelenih površina, koja se nalazi neposredno uz i oko kuća za stanovanje u kompozicionom smislu predstavlja jednu cjelinu. Svojim postojanjem doprinose u prvom redu stvaranju povoljnijih mikroklimatskih uslova sredine. Zeleni nasadi predvidjeni su od voćaka i dekoprativnih vrsta. (Magnolia grandiflora, Magnolia liliflora, Gardenia jasminoides, Juniperus horisontalis var. Glauca, Rosa Marlena, Pinus mugo var. mugus, Pittosporum tobira itd.) koje će kompoziciono proizaći iz arhitekture i želje samih vlasnika. Granica parcela određena je živom ogradom Syrynga vulgaris, Cornus mast, Lonicera tatarica, Thuja orientalis visine 80-100 cm ili odgovarajućom ogradom. Zelenilo uz individualno i kolektivno stanovanje stvara slobodan prostor za odmor, igru i rekreaciju, što se ostvaruje sadnjom i njegovanjem.

USLOVI U POGLEDU MJERA ZAŠTITE

MJERE ZAŠTITE

Mjere zaštite životne sredine

Jedan od osnovnih ciljeva je zaštita i očuvanje životne sredine kao i očuvanje ekološke ravnoteže. Problem zaštite područja zahvaćenog izmjenama i dopunama DUP-a treba posmatrati u okviru prostora grada i Opštine i čitavu problematiku rješavati na tom nivou.

Ključni problemi su otpadne vode, zagadjivanje tla i aerzagadjivanja. Da bi se obezbijedila zdrava životna sredina neophodno je obezbijediti:

- zaštitu podzemnih voda (ugradnjom uređaja za prečišćavanje kanalizacije, uključivanje na gradsku kanalizacionu mrežu, vodovod i dr.),

- zaštitu tla od zagađivanja (septičke jame treba izbjegavati i omogućiti priključke na gradsku kanalizaciju, treba regulisati odnošenje smeća),
- zaštitu vazduha od zagađivanja (neophodna je toplifikacija i izbjegavanje individualnih sistema grijanja na goriva koja zagađuju vazduh).

1.

Problem zaštite životne sredine nije takvog stepena da se zacrtanim smjernicama i predviđenim mjerama ne može adekvatno riješiti. Uz relativno mala ulaganja područje plana će predstavljati prostor pogodan za život sa visokim stepenom pogodnosti što uz pejzažne, prirodne i ljudske potencijale daje posebnu vrijednost za budući razvoj ovog područja.

1. Otuda program aktivnosti na zaštiti i unapređenju životne sredine treba tretirati kao integralni dio ekonomskog razvoja ove zajednice. Problemi zaštite životne sredine su svuda prisutni, pa je njihovo rješavanje pravo i obaveza svih radnih ljudi i gradjana.

Mjere zaštite kulturne baštine

Na prostoru Plana nema registrovanih spomenika kulture.

- Ukoliko se prilikom izvođenja radova naiđe na arheološke ostatke, sve radove treba obustaviti i o tome obavijestiti Upravu - za zaštitu spomenika kulture kako bi se preduzele mjere za njihovu zaštitu u skladu sa članom 87 i članom 88 Zakona o zaštiti kulturnih dobara ("Sl. list Crne Gore", br. 49/10 od 13.08.2010).

Mjere zaštite od elementarnih i drugih nepogoda

Mjere zaštite od elementarnih nepogoda podrazumijevaju preventivne mjere kojima se sprečava ili ublažava dejstvo elementarnih nepogoda:

- Prirodne nepogode (zemljotres, požari, klizanje tla, vjetrovi);
- Nepogode izazvane djelovanjem čovjeka (havarije industrijskih postrojenja, požari velikih razmjera, eksplozije i dr.);
- Drugi oblik opšte opasnosti (tehničko-tehnološke i medicinske katastrofe, kontaminacija, pucanje brana i dr.).

Štete izazvane elementarnim nepogodama u Crnoj Gori su velike. Naročito su izražene štete od zemljotresa, požara, poplava, klizišta i jakih vjetrova. Pošto su štete od elementarnih nepogoda po karakteru slične ratnim katastrofama, ciljevi i mjere zaštite su djelimično identične. Za prostor zahvata ovog planskog dokumenta najveću opasnost predstavljaju tehničko-tehnološke katastrofe i kontaminacija.

U cilju zaštite od elementarnih nepogoda postupiti u skladu sa Zakonom o zaštiti i spašavanju (Sl. list CG broj 13/2007) i Pravilnikom o mjerama zaštite od elementarnih nepogoda (Sl. list RCG broj 8/1993).

Uslovi i mjere zaštite od zemljotresa

U cilju zaštite od zemljotresa, postupiti u skladu sa odredbama Pravilnika o tehničkim normativima za izgradnju objekata u seizmičkim područjima (Službeni list SFRJ br.52/90).

Sve proračune seizmičke stabilnosti zasnivati na posebno izrađenim podacima mikrosezmičke reonizacije, a objekte od zajedničkog značaja računati za 1 stepen više od seizmičkog kompleksa.

Objekte koji ne spadaju u visokogradnju realizovati u skladu sa Pravilnikom o tehničkim propisima za građenje u seizmičkim područjima (Sl.list SFRJ br.39/64).

Zaštita od požara

Preventivna mjera zaštite od požara je postavljanje objekata na što većem mogućem međusobnom rastojanju kako bi se sprečilo prenošenje požara.

Takođe, obavezno je planirati i obezbijediti prilaz vatrogasnih vozila svakom objektu.

Svi objekti moraju biti pokriveni spoljnom hidrantskom mrežom regulisanom na nivou kompleksa u skladu sa Pravilnikom o tehničkim normativima za hidrantsku mrežu i gašenje požara (Sl.list SFRJ broj 30/91).

Na nivou ovog plana rješanjem saobraćajnica ostvarena je dostupnost do svih mjesta moguće intervencije vatrogasaca.

Takođe, saobraćajnice su i protivpožarne barijere za prenošenje požara.

Prilikom izrade projektne dokumentacije, a zavisno od vrste objekata, primijeniti:

- Zakon o zaštiti i spašavanju (Sl. list CG br. 13/07,05/08,86/09 i 32/11 smjernice Nacionalne strategije za vanredne situacije i nacionalni i opštinski planovi zaštite i spašavanja.
- Pravilnik o tehničkim normativima za pristupne puteve, okretnice i uređene platoe za vatrogasna vozila u blizini objekata povećanog rizika od požara (Sl. list SFRJ, br. 8/95).
- Pravilnik o tehničkim normativima za zaštitu visokih objekata od požara (Sl. list SFRJ, br. 7/84),
- Pravilnik o tehničkim normativima za zaštitu skladišta od požara i eksplozija (Sl. list SFRJ, br. 24/87),
- Pravilnik o izgradnji postrojenja z zapaljive tečnosti i o uskladištenju i pretakanju zapaljivih tečnosti (Sl. list SFRJ, br. 20/71 i 23/71),
- Pravilnik o izgradnji stanica za snabdijevanje gorivom motornih vozila i o uskladištenju i pretakanju goriva (Sl. list SFRJ, br. 27/71),
- Pravilnik o izgradnji postrojenja za tečni naftni gas i o uskladištenju i pretakanju tečnog naftnog gasa (Sl. list SFRJ, br. 24/71 i 26/71),
- Pravilnik o tehničkim normativima za zaštitu elektroenergetskih vodova nazivnog napona od 1 kV do 400 kV (Sl. list SFRJ, br. 65/88 i Sl. list SFRJ, br. 18/92).

Prilikom izrade projektne dokumentacije obavezno izraditi Projekat ili Elaborat zaštite od požara (i eksplozija ako se radi o objektima u kojima se definišu zone opasnosti od požara i eksplozija) i planove zaštite i spašavanja prema izraženoj procjeni ugroženosti za svaki hazard posebno, te na navedeno pribaviti saglasnosti i mišljenja u skladu sa Zakonom.

OSTALI USLOVI

Projekat uraditi u skladu sa izdatim urbanističko-tehničkim uslovima kod ovlašćenog privrednog društva koje je upisano u centralni registar Privrednog suda za obavljanje djelatnosti izrade tehničke dokumentacije I koje ispunjavaju uslove propisane Zakonom o uređenju prostora i izgradnji objekata ("Službeni list Crne Gore", br. 064/17 od 06.10.2017, 044/18 od 06.07.2018, 063/18 od 28.09.2018, 011/19 od 19.02.2019, 082/20 od 06.08.2020).

Projektanu dokumentaciju, reviziju tehničke dokumentacije uraditi u skladu sa Zakona o uređenju prostora i izgradnji objekata (« Sl. List CG», broj 064/17 od 06.10.2017 godine) a u skladu sa Pravilnikom o načinu izrade, razmjeri I bližoj sadržini tehničke dokumentacije

OBRADA GRAFIČKIH PRILOGA:

Vlatko Mijanović, teh.

Vlatko Mijanović

**OVLAŠĆENO SLUŽBENO LICE I
ZA LEGALIZACIJU BESPRAVNIH OBJEKATA**

Arh. Vesna Doderović, dipl.ing.



PRILOZI:

- Grafički prilozi iz DUP-a
- Uslovi " VODOVOD I KANALIZACIJA"DOO
- List nepokretnosti i kopija katastarskog plana

DOSATAVLJENO:

- Podnosiocu zahtjeva
- Ministarstvu prostornog planiranja, urbanizma i državne imovine
- A/a

CRNA GORA

UPRAVA ZA KATASTAR I DRŽAVNU IMOVINU

PODRUČNA JEDINICA: PODGORICA

Broj: 101-917/23-4219

Datum: 23.11.2023.



Katastarska opština: PODGORICA III

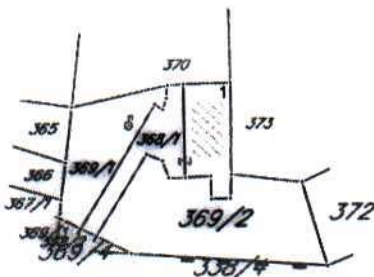
Broj lista nepokretnosti: 2714

Broj plana: 4,13,36,45,68

Parcele: 368/1, 369/1, 369/2

KOPIJA PLANA

Razmjera 1: 1000



IZVOD IZ DIGITALNOG PLANA

Obrađio:





UPRAVA ZA KATASTAR
I DRŽAVNU IMOVINU

CRNA GORA

PODRUČNA JEDINICA
PODGORICA

Broj: 101-919-48567/2023
Datum: 16.11.2023.
KO: PODGORICA III

Na osnovu člana 173 Zakona o državnom premjeru i katastru nepokretnosti ("Sl. list RCG" br. 29/07, "Sl. list CG" br. 73/10, 032/11, 040/11, 043/15, 037/17 i 17/18), postupajući po zahtjevu 101-9174/23-4219, , za potrebe izdaje se

LIST NEPOKRETNOSTI 2714 - PREPIS

Podaci o parcelama									
Broj	Podbroj	Broj zgrade	Plan Skica	Datum upisa	Potes ili ulica i kućni broj	Način korišćenja Osnov sticanja	Bon. klasa	Površina m ²	Prihod
368	1		24 91/94		KONIK	Dvorište NASLJEDE		80	0.00
368	1	1	24 91/94		KONIK	Porodična stambena zgrada NASLJEDE		84	0.00
369	1		23 205/89		5 PROLETERSKE	Vočnjak 3. klase NASLJEDE		126	1.60
369	2		24 91/94		KONIK	Vočnjak 2. klase NASLJEDE		287	4.71
								577	6.31

Podaci o vlasniku ili nosiocu			
Matični broj - ID broj	Naziv nosioca prava - adresa i mjesto	Prava	Obim prava
[REDACTED]	MILAČIĆ BORISLAV DUŠAN [REDACTED]	Sukorišćenje	1/2
[REDACTED]	GLAVNI GRAD PODGORICA NJEKOŠEVA 13 Podgorica	Svojina	1/1
[REDACTED]	MILAČIĆ BORISLAV MIODRAG [REDACTED]	Sukorišćenje	1/2

Podaci o objektima i posebnim djelovima						
Broj	Podbroj	Broj zgrade	Način korišćenja Osnov sticanja Sobnost	PD Godina izgradnje	Spratnost/ Sprat Površina	Prava Vlasnik ili nosilac prava Adresa, Mjesto
368	1	1	Porodična stambena zgrada NASLJEDE	950	P 84	/
368	1	1	Stambeni prostor Dvosoban stan	1	P 64	Susvojina MILAČIĆ BORISLAV DUŠAN [REDACTED] Susvojina MILAČIĆ BORISLAV MIODRAG [REDACTED]

Ne postoje tereti i ograničenja.


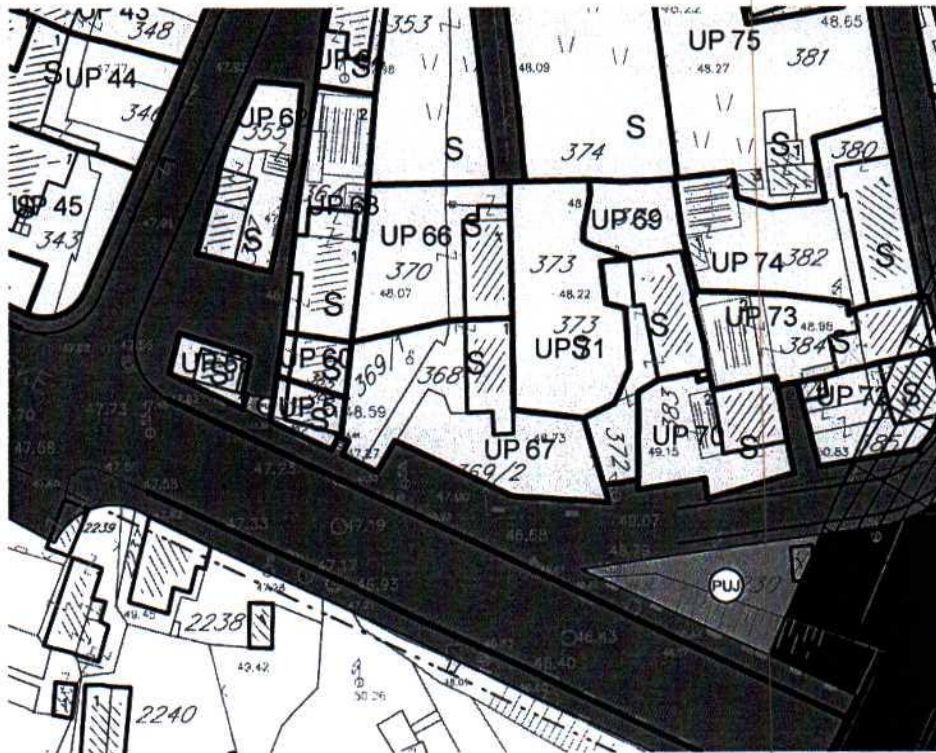
DRŽAVNA

Naplata takse je oslobođena na osnovu člana 17 Zakona o administrativnim taksama ("Sl.list CG, br. 18/19). Naplata naknade oslobođena je na osnovu člana 174 Zakona o državnom premjeru i katastru nepokretnosti ("Sl. list RCG" br. 29/07, "Sl. list CG" br. 73/10, 032/11, 040/11, 043/15, 037/17 i 17/18).

Načelnik:


Slavica Bobičić, dipl. pravnik

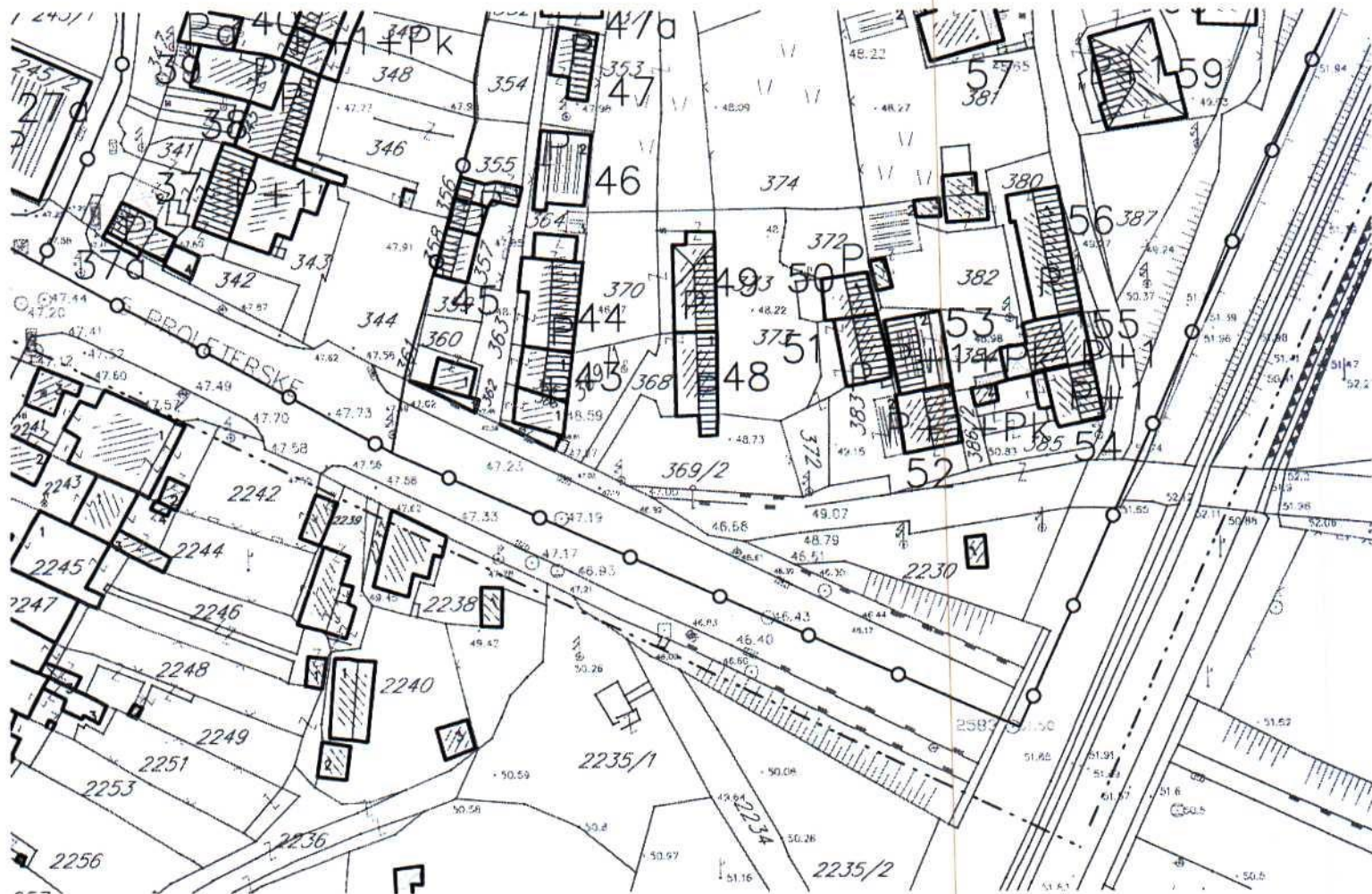




stanovanje

GRAFIČKI PRILOG –Plan namjene površina
Izvod iz DUP-a „Drač-Cvijetin brijeg“ u Podgorici
Za urbanističku parcelu 67

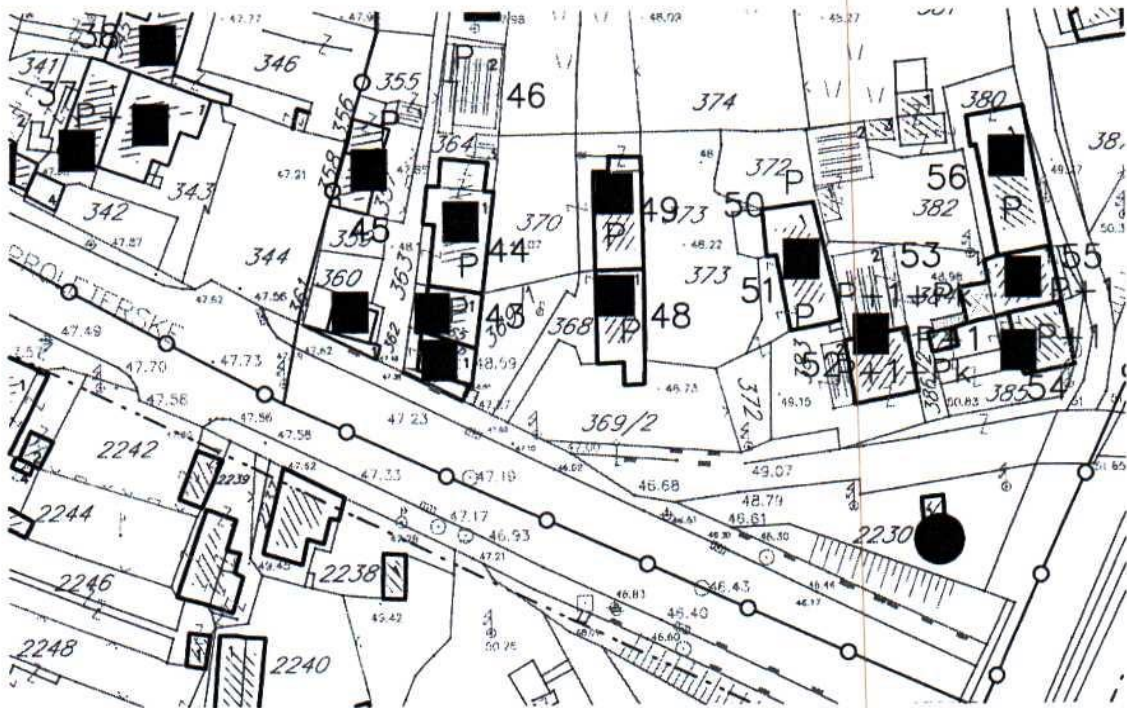

04



GRAFIČKI PRILOG – Analiza postojećeg stanja-krovovi i spratnost objekta

Izvod iz DUP-a „Drač-Cvijetin brijeg “ u Podgorici
Za urbanističku parcelu 67

02

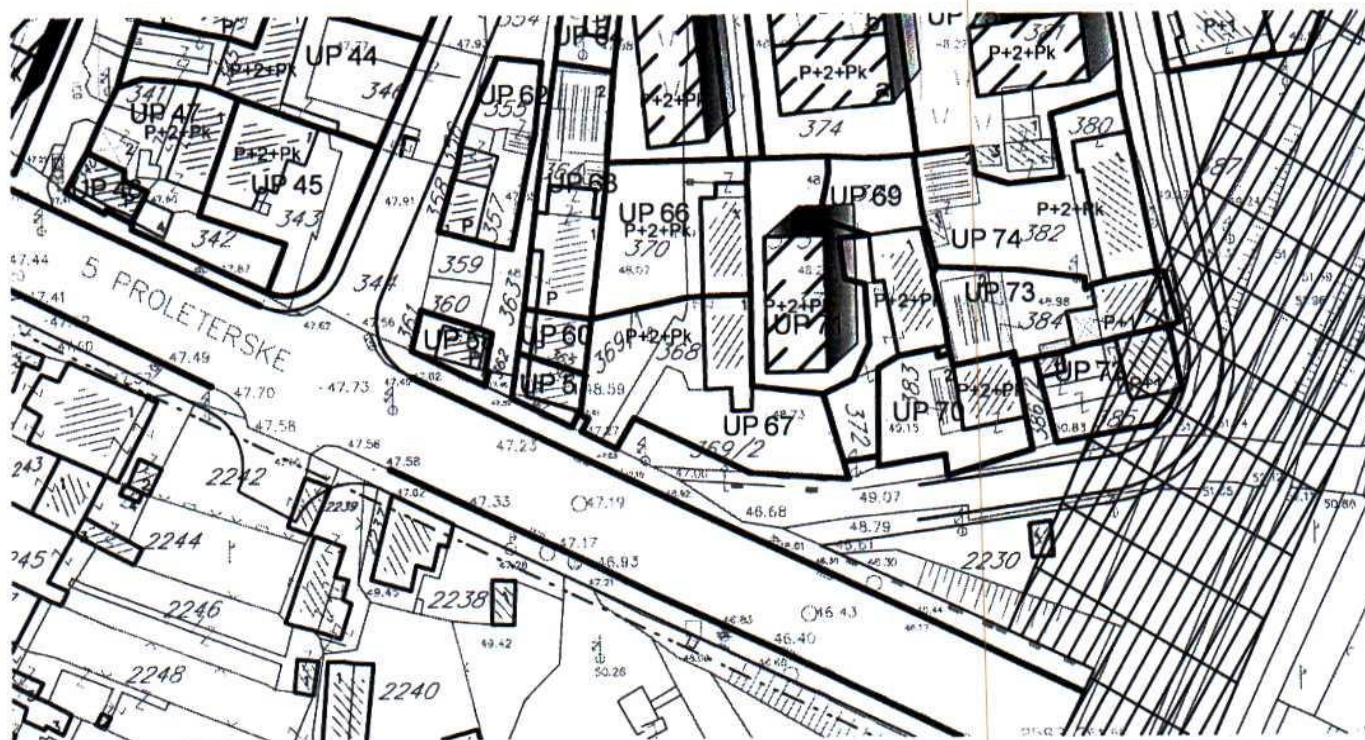


rekonstrukcija

GRAFIČKI PRILOG – Analiza postojećeg stanja-oblici intervencija

Izvod iz DUP-a „Drač-Cvijetin brijeg“ u Podgorici
Za urbanističku parcelu 67

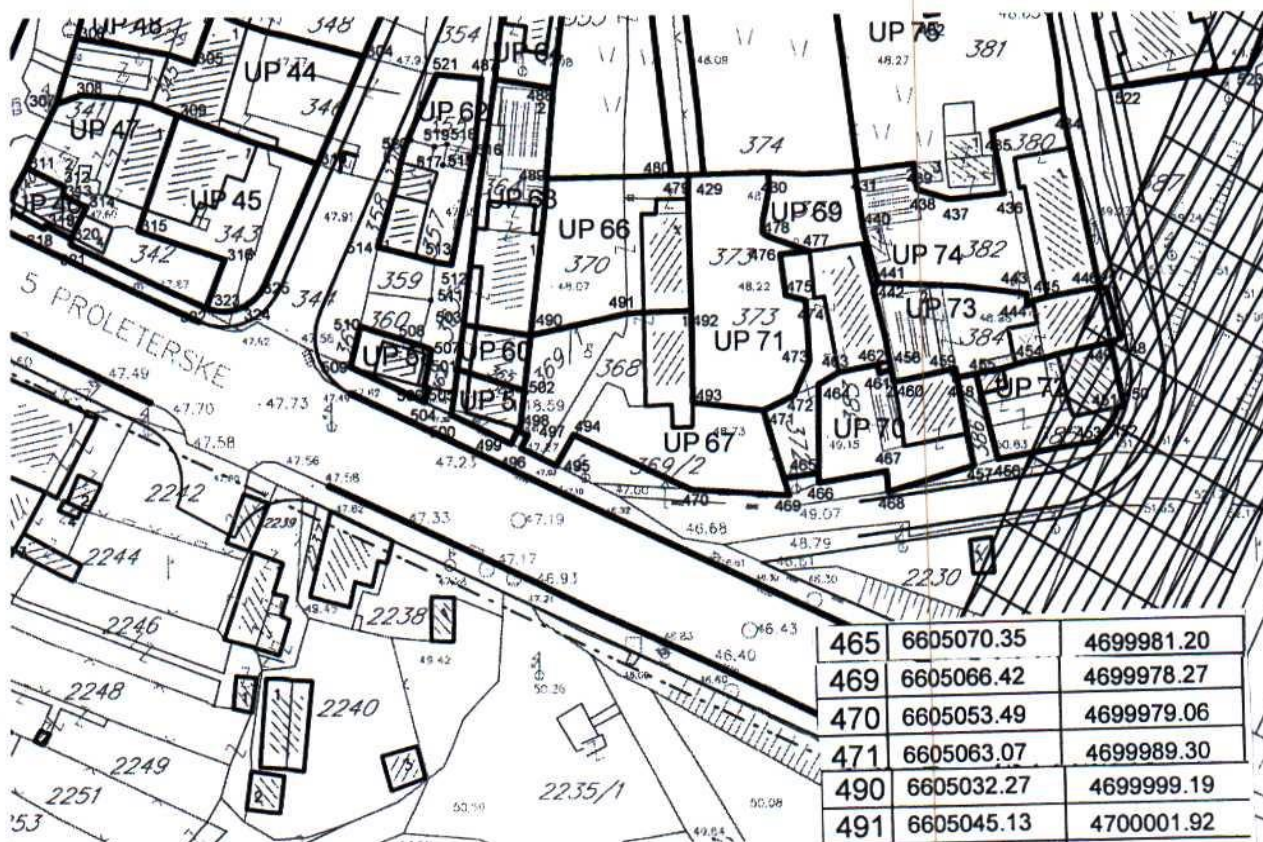
03



GRAFIČKI PRILOG –Prostorni oblici i spratnost objekta

Izvod iz DUP-a „Drač-Cvijetin brijeg “ u Podgorici
Za urbanističku parcelu 67

05



465	6605070.35	4699981.20
469	6605066.42	4699978.27
470	6605053.49	4699979.06
471	6605063.07	4699989.30
490	6605032.27	4699999.19
491	6605045.13	4700001.92
492	6605053.61	4700002.92
493	6605053.73	4699990.36
494	6605037.91	4699986.35
495	6605035.59	4699982.34
496	6605030.98	4699984.60
497	6605031.84	4699986.31
498	6605030.49	4699986.90
502	6605031.43	4699992.04

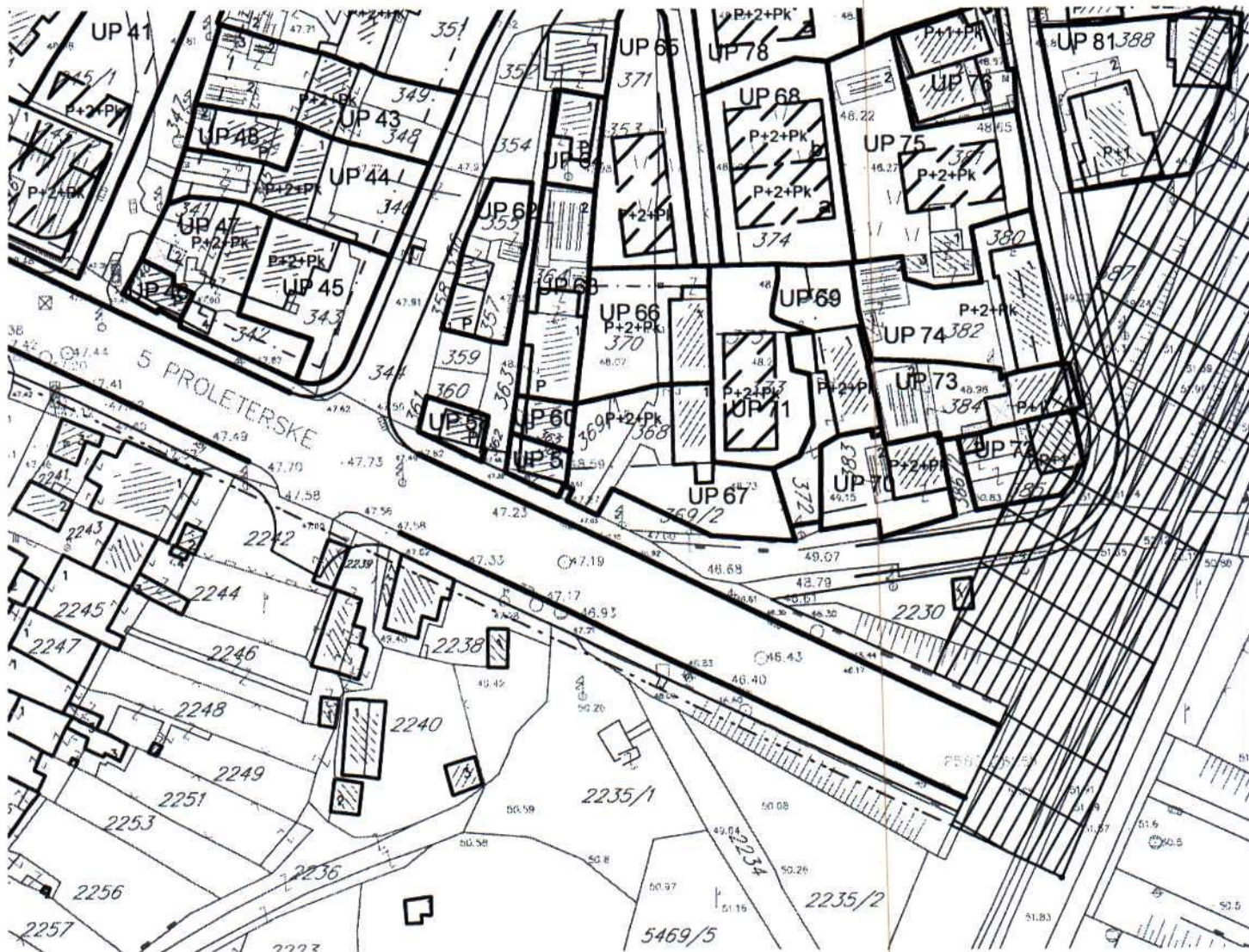
GRAFIČKI PRILOG –Koordinate karakterističnih prelomnih tačaka urbanističkih parcela
 Izvod iz DUP-a „Drač-Cvijetin brijeg “ u Podgorici
 Za urbanističku parcelu 67



GRAFIČKI PRILOG –Plan saobraćajne infrastrukture

Izvod iz DUP-a „Drač-Cvijetin brijeg“ u Podgorici
Za urbanističku parcelu 67

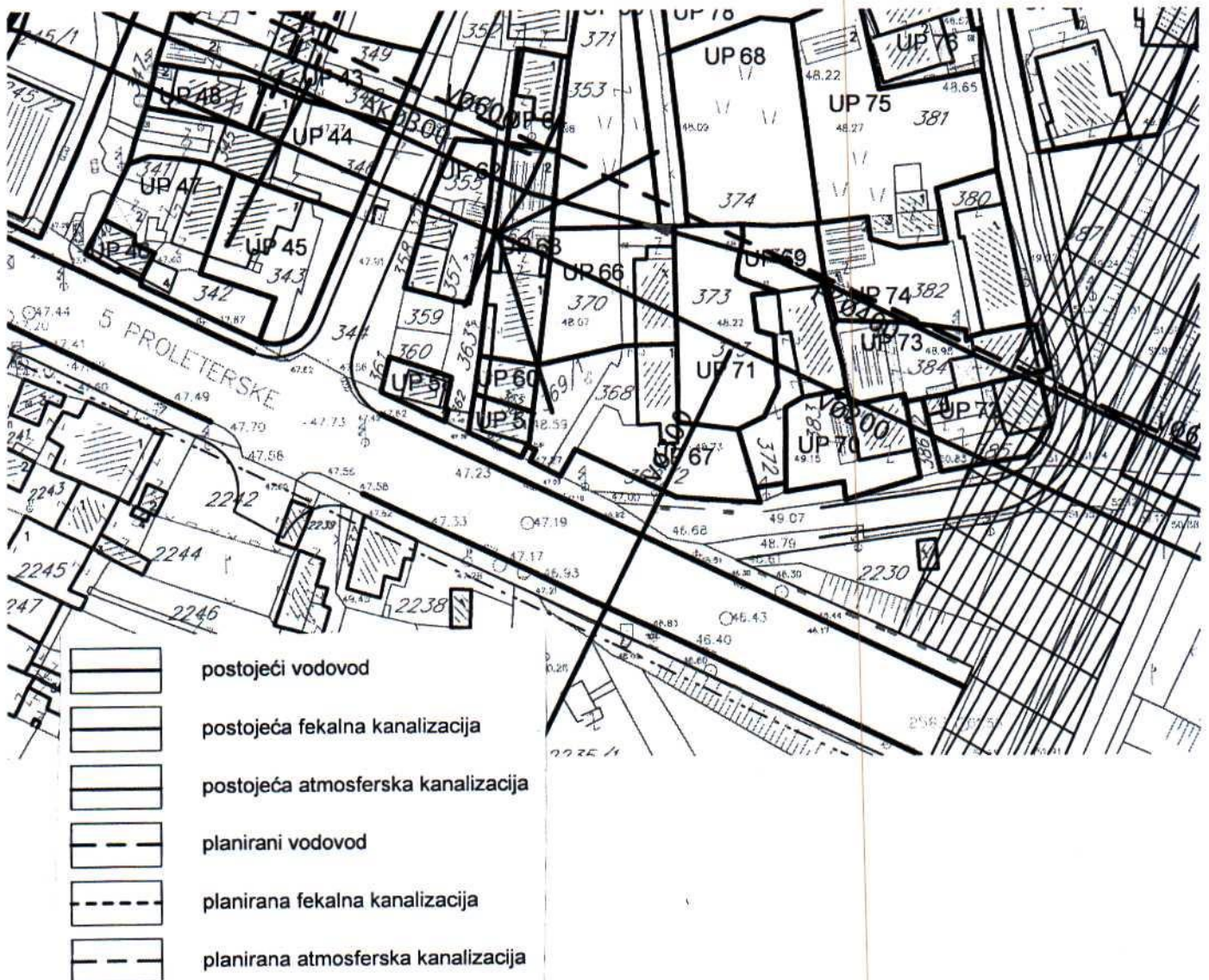
08



GRAFIČKI PRILOG –Parcelacija i regulacija

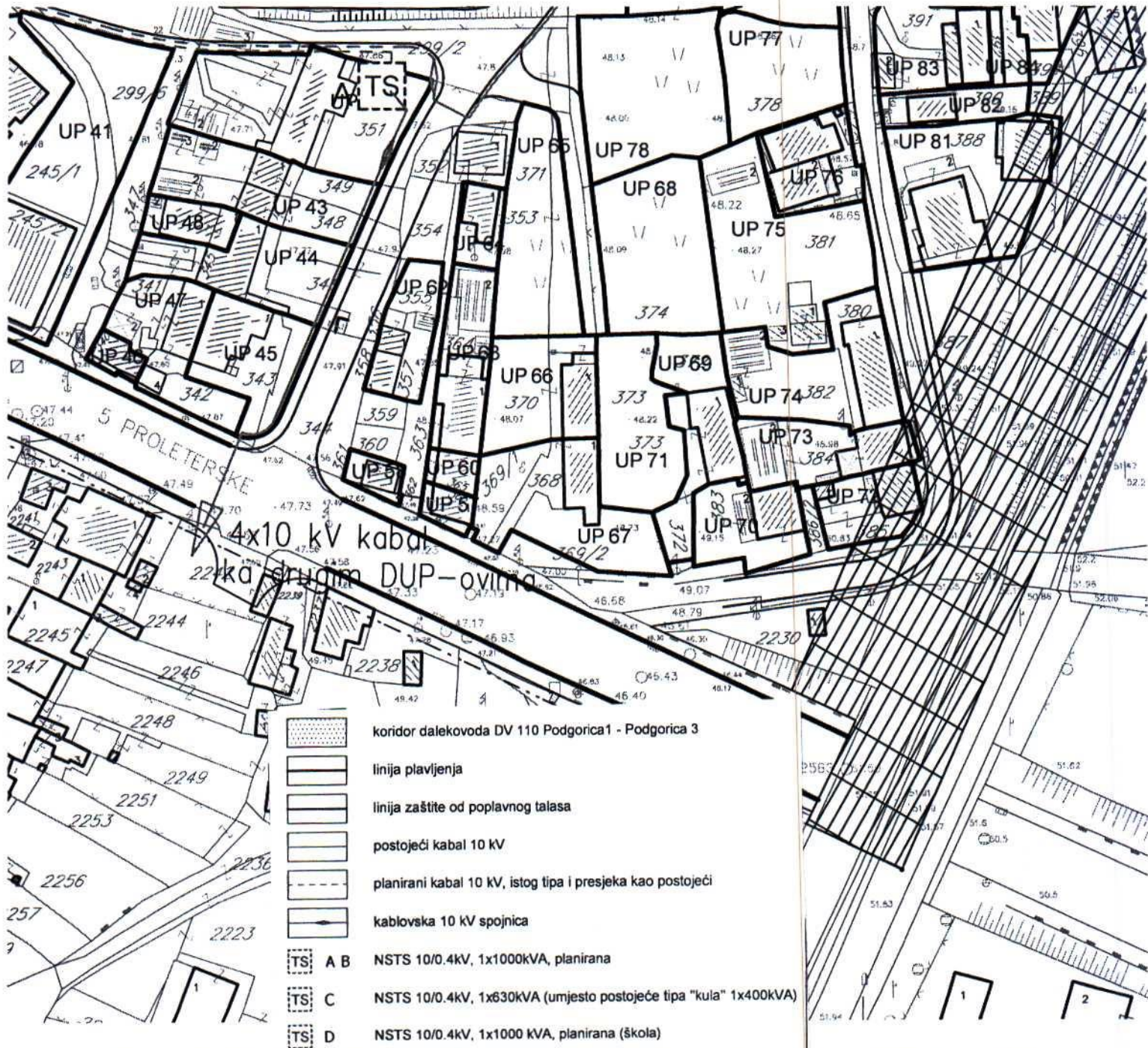
Izvod iz DUP-a „Drač-Cvijetin brijeg “ u Podgorici
Za urbanističku parcelu 67

06



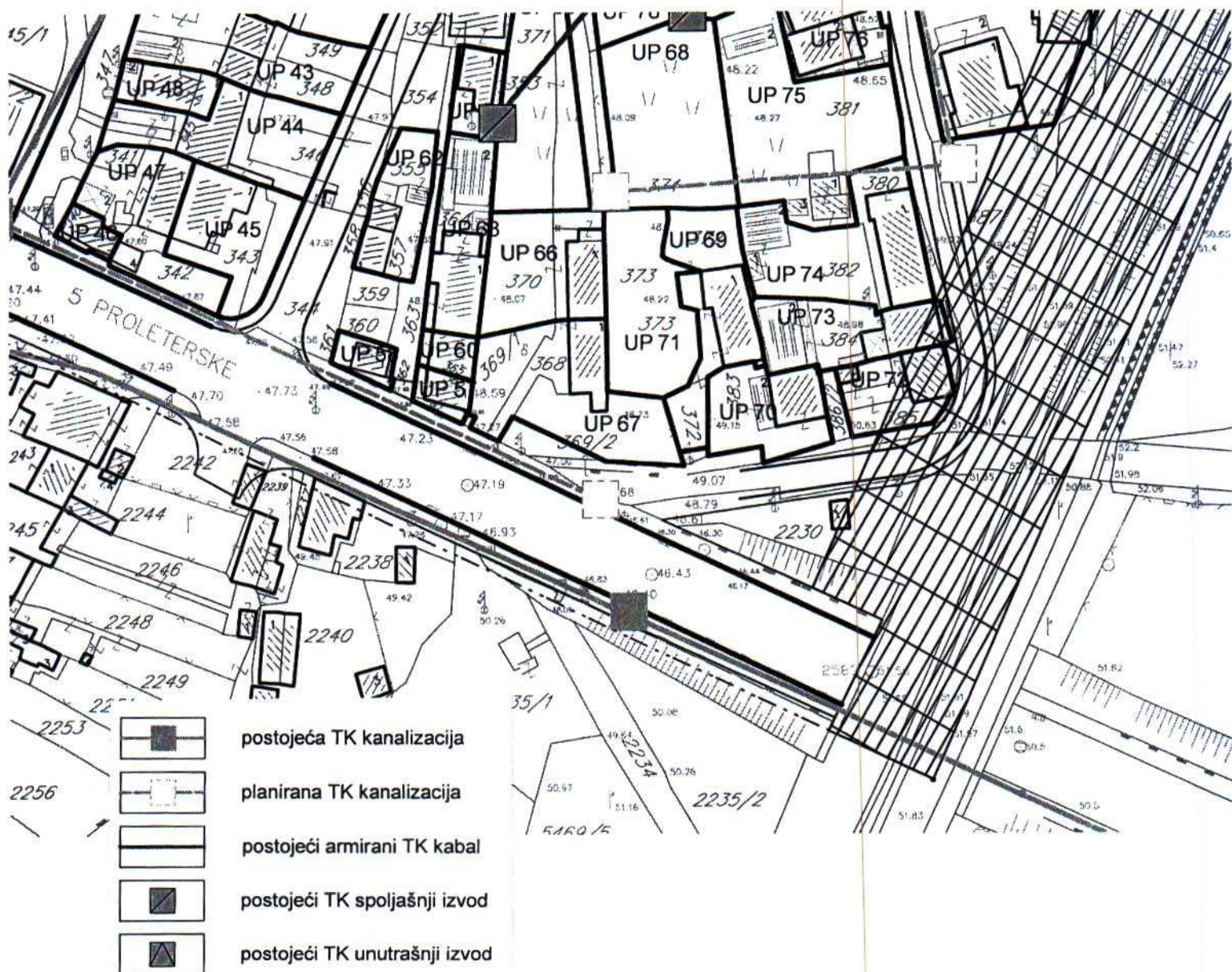
GRAFIČKI PRILOG –Plan hidrotehničke infrastrukture

Izvod iz DUP-a „Drač-Cvijetin brijeg “ u Podgorici
Za urbanističku parcelu 67

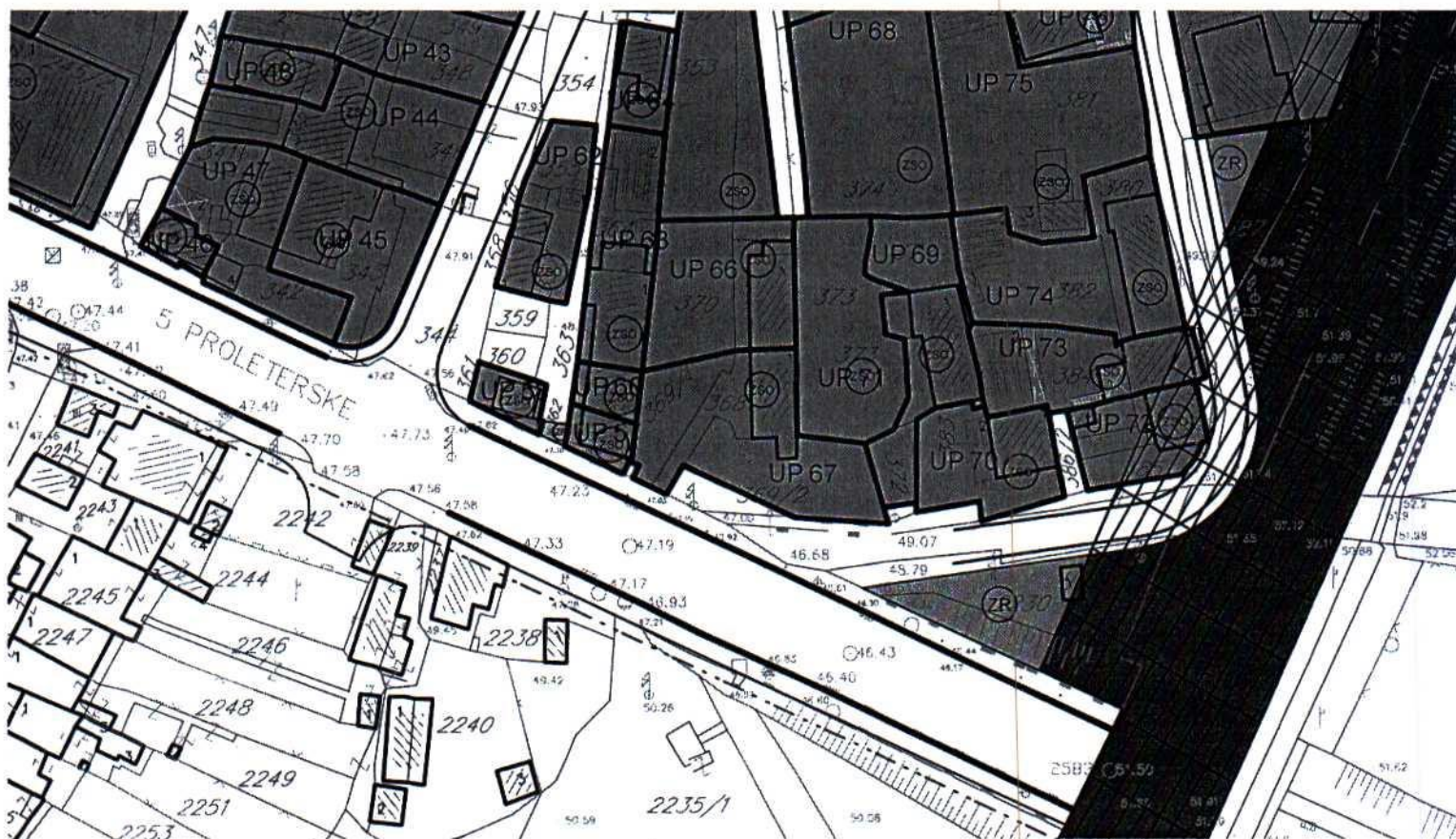



GRAFIČKI PRILOG –Plan elektroenergetske infrastrukture

Izvod iz DUP-a „Drač-Cvijetin brijeg “ u Podgorici
 Za urbanističku parcelu 67



GRAFIČKI PRILOG –Plan tk infrastrukture
Izvod iz DUP-a „Drač-Cvijetin brijeg “ u Podgorici
Za urbanističku parcelu 67



OGRANIČENE NAMJENE
zelenilo stambenih objekata i blokova



GRAFIČKI PRILOG –Plan pejzažne arhitektura
Izvod iz DUP-a „Drač-Cvijetin brijeg “ u Podgorici
Za urbanističku parcelu 67

12