



CRNA GORA
GLAVNI GRAD PODGORICA
Sekretarijat za planiranje prostora
i održivi razvoj

Ul. Vuka Karadžića br.41
81000 Podgorica, Crna Gora
Telefon: 020/ 625-637, 625-647
Faks: 020/ 625-680
e-mail:
sekretarijat.planiranje.uredjenje@podgorica.me

Broj: D 08-332/23-905
Podgorica, 15. maj 2023. godine

Sekretarijat za planiranje prostora i održivi razvoj na osnovu člana 74. Zakona o planiranju prostora i izgradnji objekata („Sl.list CG", br. broj 64/17, 44/18, 63/18, 11/19, 82/20, 86/22), Uredbe o povjeravanju dijela poslova Ministarstva ekologije, prostornog planiranja i urbanizma jedinicama lokalne samouprave („Sl.list CG", br.87/18, 28/19, 75/19, 116/20, 76/21, 141/21, 152/22), Detaljnog urbanističkog plana „Zlatica B"- izmjene i dopune („Sl.list CG"-opštinski propisi br.37/11), evidentiran u Registru planske dokumentacije Ministarstva ekologije, prostornog planiranja i urbanizma na dan 15.05.2023. godine i podnijetog zahtjeva, i z d a j e

URBANISTIČKO TEHNIČKE USLOVE

za izradu tehničke dokumentacije za izgradnju objekta

na urbanističkoj parceli UP 115, zona B, u zahvatu DUP-a „Zlatica B"- izmjene i dopune u Podgorici

PODNOŠILAC ZAHTJEVA:

FREE TECHNICS DOO iz Danilovgrada

LOKACIJA:

POSTOJEĆE STANJE:

Predmetna katastarska parcela broj 3236/12 KO: Doljani, prema listu nepokretnosti izvod br.1684 površine je 2438m², neizgrađena je i bez tereta i ograničenja.

U prilogu ovih urbanističko tehničkih uslova su kopija plana i list nepokretnosti .

Uvidom u plansku dokumentaciju, utvrđeno je da se katastarska parcela broj 3236/12 KO: Doljani nalazi u zahvatu Detaljnog urbanističkog plana „Zlatica B"-izmjene i dopune, u daljem tekstu DUP „Zlatica B"-izmjene i dopune u Podgorici .

Prema grafičkim priložima DUP-a "Zlatica B"- izmjene i dopune na navedenoj katastarskoj parceli nema izgrađenih objekata.

PLANIRANO STANJE:

DUP-om "Zlatica B"- izmjene i dopune na prostoru katastarske parcele br. 3236/12 KO:Doljani formirana je urbanistička parcela broj UP115, zona B, koja je definisana koordinatnim tačkama na grafičkom prilogu „Parcelacija, regulacija i UTU" koji čini sastavni dio ovih uslova, i površine je prema tabeli plana 2437,29 m².

U slučajevima kada granica urbanističke parcele neznatno odstupa od granice katastarske parcele organ uprave nadležan za poslove uređenja prostora prilikom izdavanja UTU-a i Rješenja o lokaciji, može izvršiti usklađivanje urbanističke parcele sa katastarskim stanjem.

Ovim prilogom definisana je i građevinska linija.

Građevinska linija novoplaniranih objekata na novoplaniranim urbanističkim parcelama je linija do koje se može graditi i definisana je u odnosu na osovину saobraćajnice.

Izuzetno, građevinska linija ispod površine zemlje, ukoliko je prostor namijenjen za garažiranje, može biti maksimalno do 1,0 m od granice urbanističke parcele.

Urbanističke parcele date u grafičkim prilogima mogu se udruživati ukoliko je to zahtjev investitora.

Nivelacioni plan je urađen na osnovu kota terena prezentiranih na geodetskoj podlozi i tehničkih propisa. Predloženim nivelacionim rješenjem postignuti su nagibi saobraćajnica koji su dovoljni za odvođenje površinskih voda do slivnika atmosferske kanalizacije i dalje do recipijenta.

Kote koje su date u nivelacionom planu nijesu uslovne, jer kote na terenu prikazane u geodetskoj podlozi ne omogućavaju izradu kvalitetnog nivelacionog plana. Detaljnim snimanjem terena i izradom glavnih projekata saobraćajnica moguće su manje korekcije kota iz plana na način da se obezbijedi odvođenje atmosferskih voda sa lokacije principom samoodvodnjavanja.

Namjena, regulacija i nivelacija, gabariti i oblikovanje prostora:

Planirana namjena površina je centralne djelatnosti (CD).

Na urbanističkoj parceli UP115, zona B, planirana je izgradnja novog poslovnog objekta.

Precizna namjena će se odrediti u skladu sa potrebama investitora:

- ugostiteljstvo i smještaj turista;
- trgovina, izložbeni centar;
- poslovni objekat i objekat uprave;
- privredni objekat, skladište, stovarište koji ne predstavljaju bitni smetnju pretežnoj namjeni;
- komunalno servisni objekat javnih preduzeća i privrednog društva koji služi potrebama područja.

Arhitekturu objekta prilagoditi budućoj namjeni vodeći računa o uklapanju u ambijent.

Parkiranje obezbijediti u objektu ili na parceli.

BGP prizemlja, objekta i maksimalna spratnost, dati su u tabeli.

PLANIRANI								
Br. UP	Površina UP m ²	max P prizemlja m ²	index zauzetosti	max BRGP m ²	index izgradjenosti	max spratnost	Br. etaža	namjena
115	2.437,29	974,92	0,40	1.949,83	0,80	P(Vp)+1	2	centralne djelatnosti

Max planirana površina prizemljaobjekta na UP115 je 974,92m².

Max planirana BRGP objekta na UP115 je 1.949,83m².

Max planirana spratnost objekta na UP115 je P(Vp)+1.

Oblikovanje prostora i materijalizacija :

Arhitektonske volumene objekata potrebno je pažljivo projektovati sa ciljem dobijanja homogene slike naselja i grada.

Visine objekata su date na grafičkim priložima kao spratnost objekata uz pretpostavljen disciplinovan odnos korisnika, naročito kod novoplanirane gradnje, vodeći računa o susjednim objektima i opštoj slici naselja i grada.

Fasade objekata kao i krovne pokrivače predvidjeti od kvalitetnog i trajnog materijala i kvalitetno ugraditi.

Za sve stambene i stambeno poslovne objekte se planiraju krovovi po izboru projektanta, a, u skladu sa postojećom arhitekturom i kulturnim nasljeđem, sa mogućnošću primjenjivanja i ravnih krovova. Ograde oko stambenih objekata raditi od prirodnih materijala.

Urbana oprema mora biti projektovana, birana i koordinirana sa pažnjom, posebno u okviru prostora gdje se predviđa veće okupljanje (česme, klupe, korpe za odpatke i sl.).

Ozelenjavanje vršiti autohtonim vrstama u skladu sa preporukama u prilogu pejzažne arhitekture. Postojeće zelenilo na parcelama maksimalno sačuvati i oplemeniti.

Svi objekti moraju biti izgrađeni prema važećim propisima za gradjenje u seizmičkim područjima.

Zelenilo centralnih funkcija i poslovnih objekata:

Na parcelama na kojima je planirana namjena - zelenilo centralnih funkcija i poslovnih objekata pod zelenilom je planirano minimum 40 % površine.

Predviđeno je oko svih poslovnih i uslužnih objekata na području DUP -a.

Zelena površina oko poslovnog objekata obavezan je i neizostavan deo marketinške strategije. Površina ispred objekta prva će uspostaviti kontakt sa posmatračem - potencijalnim poslovnim partnerom, saradnikom...

Naročito je važan izgled zelene površine oko ulaza u objekat i prilaznih površina- reprezentativne površine oko ulaza.

Oko poslovnih i administrativnih objekata predvidjeti sadnju većeg broja vrsta iz širokog asortimana mediteranskih vrsta biljaka, koje se po raznolikosti boja, oblika i veličine cvijeta, s pravom po ljepoti i atraktivnosti habitusa, smatraju najdekorativnijim.

Prilikom projektovanja površina na glavnom ulazu voditi računa o preglednosti terena iz objekta i predvidjeti sadnju žbunja u kombinaciji sa cvjetnicama. Na sličan način tretirati površine oko objekata trgovine i usluga. Predvidjeti dekorativne grupacije oko ulaza u objekat. Birati visoko dekorativne reprezentativne vrste. Predvidjeti fontanu ili skulpturu koja će dati poseban efekat u kombinaciji sa zelenilom.

Napraviti adekvatan izbor vrsta i voditi računa o svim kompozicionim elementima.

Za ozelenjavanje koristiti visokokvalitetne trave, jednogodišnje cvijeće, perene, dekorativne žbunaste vrste. Mogu se koristiti i piramidalne žbunaste forme u kombinaciji sa cvjetnicama i patuljastim četinarima. Prilikom izrade projektne dokumentacije uraditi studiju boniteta postojećeg zelenog fonda i novim projektom sačuvati i uklopiti svako zdravo i dekorativno postojeće stablo.

Predviđeno je oko svih poslovnih, ugostiteljskih, trgovačkih i zanatskih objekata na prostoru DUP -a.

Reprezentativnost navedenih objekata, uređenje terena i posebno briga o održavanju zelenila, doprinijet će da ono ima pored zaštitne i veliku estetsko dekorativnu funkciju, gdje se na malim

povšinama mogu naći i divna i velika drvoredna stabla, soliterna stabla lišćara i četinara, ukrasno grmlje, perene, žive ograde i travnjaci sa sezonskim cvijećem.

Vrste otporne na isparenja i izduvne gasove saditi oko objekta ka saobraćajnicama. Predvidjeti gustu sadnju kako bi pored vizuelne pružili i pružili budućim posjetiocima i zaštitu od aerozagadjenja kao i najbolju dekorativnu vizuru ka okolini.

Konstruktivni sistem:

Konstrukciju objekta racionalno prilagoditi arhitektonskom rješenju uz pridržavanje važećih propisa i pravilnika iz ove oblasti.

Uređenje terena:

Sastavni dio projektne dokumentacije je i projekat uređenja terena za pripadajuću lokaciju. Lokaciju nivelisati tako da se pristupnom saobraćajnicom i susjednim parcelama predstavlja prostornu cjelinu, uz uslova da projektovani nagibi riješe pitanje odvodnjavanja površinskih voda prema ulici.

Obradom površina partera izvršiti njegovu diferencijaciju po nemjeni, uz primjenu trajnih, savremenih materijala, i obezbijediti jedinstvo sa prostornim cjelinama objekata u zoni.

U okviru lokacija projektovati rasvjetu u skladu sa propisima.

Ozelenjavanje vršiti autohtonim vrstama u skladu sa preporukama u grafičkom prilogu ovih uslova.

Potrebno je koristiti vrste otpone na ekološke uslove sredine i usklađene sa kompoziciono i funkcionalnim zahtjevima.

Privremeno deponovanje smeća, do evakuacije na gradsku deponiju komunalnim vozilima, obezbijediti na sabirnim punktovima, organizavanim sa potpunom higijenskom zaštitom u tipiziranim posudama, broj i kapaciteta prema sanitarno tehničkim propisima.

Etapnost realizacije:

Moguća je i fazna realizacija a što je potrebno definisati kroz tehničku dokumentaciju.

Ostali uslovi:

1. Proračune za objekat raditi na IX (deveti) stepen seizmičkog intenziteta po MCS skali. Projektom predvidjeti sve potrebne mjere zaštite od požara, kao i druge uslove za zaštitu od elementarnih nepogoda i tehničko-tehnoloških i drugih nesreća, u skladu sa vežećim propisima i od nadležnog organa pribaviti saglasnost na isti.

2. Ukoliko se planira djelatnost koja može imati značajni uticaj na životnu sredinu i zdravlje ljudi, potrebno je projekat uskladiti sa Zakonom o procjeni uticaja na životnu sredinu odnosno pristupiti izradi Elaborata u skladu sa navedenim Zakonom.

3. Potrebno je omogućiti pristup licima smanjene pokretljivosti i licima sa invaliditetom u sve objekte koji svojom funkcijom podrazumijevaju prisustvo građana. Kroz objekte gdje je omogućen rad licima sa invaliditetom neophodno je obezbijediti uslove za njihovo nesmetano kretanje, rad i boravak, u skladu sa važećim zakonskim propisima.

4. Prije izrade tehničke dokumentacije investitor je obavezan, shodno članu 7 Zakona o geološkim istraživanjima („Sl.list RCG", broj 28/93, 27/94 i 26/07) izraditi Projekat o geološkim istraživanjima i obezbijediti Elaborat o rezultatima izvršenih geomehaničkih istraživanja tla za predmetnu lokaciju.

5. Područje Podgorice karakteriše submediteranska klima sa vrlo dugim, toplim i sušnim ljetima, a blagim i kišovitim zimama. Višegodišnjom analizom meteoroloških uslova utvrđeno je da Podgorica ima:

- srednju godišnju temperaturu od 15,5°C (prosječno najhladniji mjesec je januar sa 5°C), a najtopliji jul sa 26,7°C),
- 2450 sunčanih sati (102 dana), (najsunčaniji mjesec je juli, a najmanje sunčan mjesec je decembar),
- srednji godišnji prosjek padavina od 169 mm (najveši u decembru 248 mm, najmanji u julu 42 mm),
- prosječnu relativnu godišnju vlažnost vazduha 63,6% (max. vlažnost je u novembru 77,2%, a min. u julu 49,4%),
- dominantan sjeverni vjetar sa max. brzinom od 34,80 m/sec (123km/h), sa pritiskom od 75,7 kp/m², najčešće u zimskom periodu sa prosječno 20,8 dana,
- srednji vremenski period u kome je potrebno grijanje je od 10. novembra do 30. marta. Prije projektovanja navedene podatke potrebno je provjeriti i kompletirati od Republičkog hidrometeorološkog zavoda Podgorica.

6. Tehničku dokumentaciju raditi u skladu sa ovim uslovima, uslovima javnih preduzeća za oblast infrastrukture, važećem Zakonu, vežećim tehničkim propisima, normativima i standardima za projektovanje, izgradnju i korišćenje ove vrste objekata, a na osnovu projektnog zadatka investitora.

7. Uslovi za zaštitu životne sredine:

Zaštita životne sredine u Podgorici zauzima značajno mjeso .

Mjere zaštite odnose se na: zemljište, vodu, vazduh, floru, faunu, ekosistem i posebno zaštitne objekte prirode sve u skladu sa važećim zakonima.

Uslovi za zaštitu i unapređenje životne sredine:

Ukoliko se planira djelatnost koja može imati značajni uticaj na životnu sredinu i zdravlje ljudi, potrebno je projekat uskladiti sa Zakonom o procjeni uticaja na životnu sredinu odnosno pristupiti izradi Elaborata u skladu sa navedenim Zakonom.

8. Uslovi za racionalno korišćenje energije:

U cilju racionalnog korišćenja energije treba iskoristiti sve mogućnosti smanjenja korišćenja energije u objektima. Pri izgradnji objekata koristiti savremene termoizolacione materijale, kako bi se smanjila potrošnja toplotne energije.

Predvidjeti mogućnost korišćenja solarne energije.

Infrastruktura:

9. Priključenje objekta na javnu saobraćajnu mrežu obezbijediti prema uslovima datim u grafičkom prilogu „Saobraćaj“ ovih uslova, u skladu sa propisima.

Kolski pristup urbanističkoj parceli omogućen je preko planirane saobraćajnice .

Parkiranje u granicama plana rešavano je u funkciji planiranih namena. Težilo se da svaki korisnik svoje potrebe za parkiranjem rešava u okviru svoje urbanističke parcele.

Kolski prilaz i parking prostor treba da čini sastavni dio Glavnog projekta.

Saobraćaj u mirovanju:

Poreban broj parking mjesta u zoni centralnih djelatnosti obezbijediti na površinskom parkingu, u suterenskim ili podzemnim etažama ili u podzemnim garažama u okviru sopstvene urbanističke parcele, shodno normativima datim u slijedećoj tabeli:

Namjena objekta	Broj parking mjesta
Planirano stanovanje	1,1 PM / stanu
Poslovanje i administracija	1PM na 50m ²
Turizam	1 PM na 2 do 4 sobe
Ugostiteljstvo	1PM na 4 stolice
Pijaca	1PM na 3 tezge
Škole	1PM na svaku učionicu
Sport	1 PM / 12 sjedišta
Dom zdravlja, ambulanta, apoteka	1 PM na 30 do 55m ² BRGP

Prilikom projektovanja garaža projektant je obavezan da poštuje Pravilnik o tehničkim zahtjevima za zaštitu garaža za putničke automobile od požara i eksplozija („Službeni list CG, br. 13/07, 05/08 i 00/11“). Visina etaža garaže je od (2.40 - 3.0) m. Dimenzije parking mjesta su 2.5x5.00m. Maksimalni podužni nagib ulazno-izlaznih rampi je $i_r=12\%$ za otkrivene i 15% za pokrivene. Kontakt rampe sa parkirnom pločom mora da zadovolji vertikalne uslove prohodnosti mjerodavnog vozila, pa se zaobljuje kružnim lukom manjim od 20m ili ublažava polunagibom. Dimenzije parking mjesta su 2.5 x 5.5.

Građevinska linija ispod površine zemlje, kada je u pitanju prostor namijenjen za garažiranje, može biti do 1.5 m od granice urbanističke parcele.

Raspored parking mjesta i gabarit podzemne garaže, kao i raspored i broj ulazno-izlaznih rampi biće definisan kroz izradu Glavnih projekata objekata, što zavisi od raznih faktora, prije svega od arhitektonskog rješenja objekta, konstruktivnog sistema garaže, rasporeda vertikalnih komunikacija i sl.

Prije izrade Glavnog projekta konstrukcije podzemne garaže Investitor je obavezan da izvrši geomehnička i geotehnička ispitivanja terena.

10. Projektovanje elektroenergetskih instalacija i napajanje predmetnog objekta električnom energijom izvesti prema grafičkom prilogu ovih uslova. Električne instalacije projektovati i izvesti u skladu sa važećim propisima i standardima i na iste pribaviti saglasnost od nadležnog preduzeća. Mjesto i način priključenja objekta na elektroenergetsku mrežu odrediće nakon izrade projektne dokumentacije stručne službe CEDIS-a.

11. Instalacije vodovoda i kanalizacije projektovati u svemu prema važećim propisima i normativima za tu vrstu objekata, a priključiti ih na gradsku distributivnu mrežu prema uslovima d.o.o. "Vodovod i kanalizacija" - Podgorica.

U prilogu se daju trase postojećih i DUP-om planiranih vodova.

Projekat hidrotehničkih instalacija raditi u skladu sa važećim tehničkim propisima i normativima.

12. Priključenje predmetnog objekta na tk mrežu investitor će izvesti prema grafičkom prilogu ovih uslova. Tk instalacije projektovati i izvesti u skladu sa vežećim propisima i standardima i na iste pribaviti saglasnost od nedležnog preduzeća.

13. Uslovi za priključenje na infrastrukturu, ostali infrastrukturni uslovi, dodate sledece sajtove:

.sajt na kome se nalaze relevantni propisi u skladu sa kojim se obavlja izrada tehnicke dokumentacije <http://www.ekip.me/regulativa/>;sajt na kome Agencija objavljuje podatke o postojecem stanju elektronske komunikacioneinfrastrukture <http://ekinfrastuktura.ekip.me/ekip.me> kao i adresu web portala <http://ekinfrastuktura.ekip.me/ekip/login.jsp> preko koga sve zainteresovane strane od Agencije za telekomunikacije i postansku djelatnost mogu da zatraze otvaranje korisnickog naloga, kako bi pristupili georeferenciranoj bazi podataka elektronske komunikacione infrastrukture.

DOSTAVLJENO: Podnosiocu zahtjeva i arhivi

OBRADILI :

Arh.Beti Radović,dipl.ing.

Obrada grafičkih priloga :

Vlatko Mijatović, teh.

Vlatko Mijatović

PRILOZI:

- Grafički prilozi iz planskog dokumenta
- Tehnički uslovi u skladu sa posebnim propisima
- kopija plana i list nepokretnosti

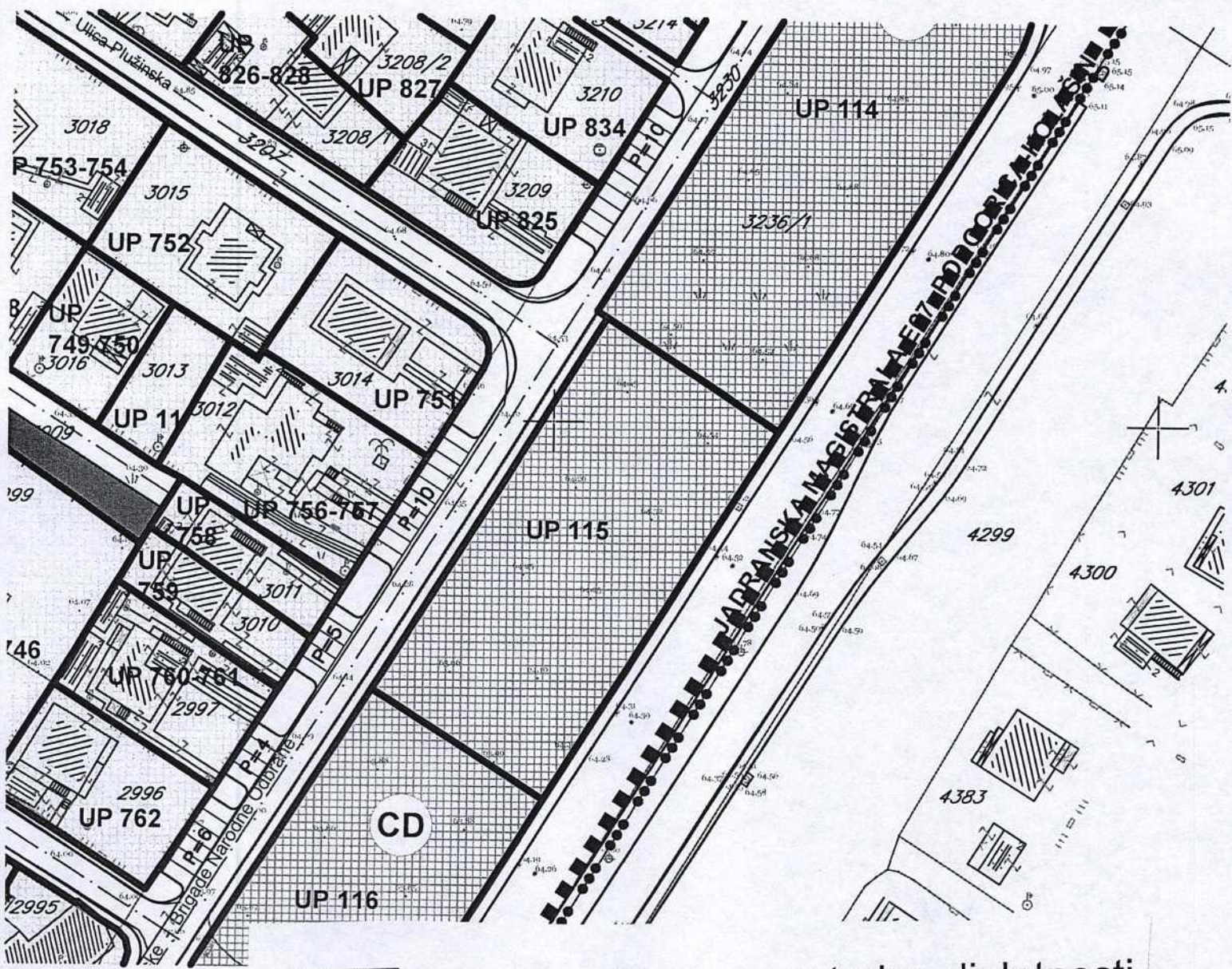


Ovlašćeno službeno lice,
Arh.Beti Radović,dipl.ing.

[Handwritten signature]

Crna Gora
Glavni Grad Podgorica
Sekretarijat za planiranje prostora i
održivi razvoj

Broj: 08-332/23-905
Podgorica, 18.05.2023.godine

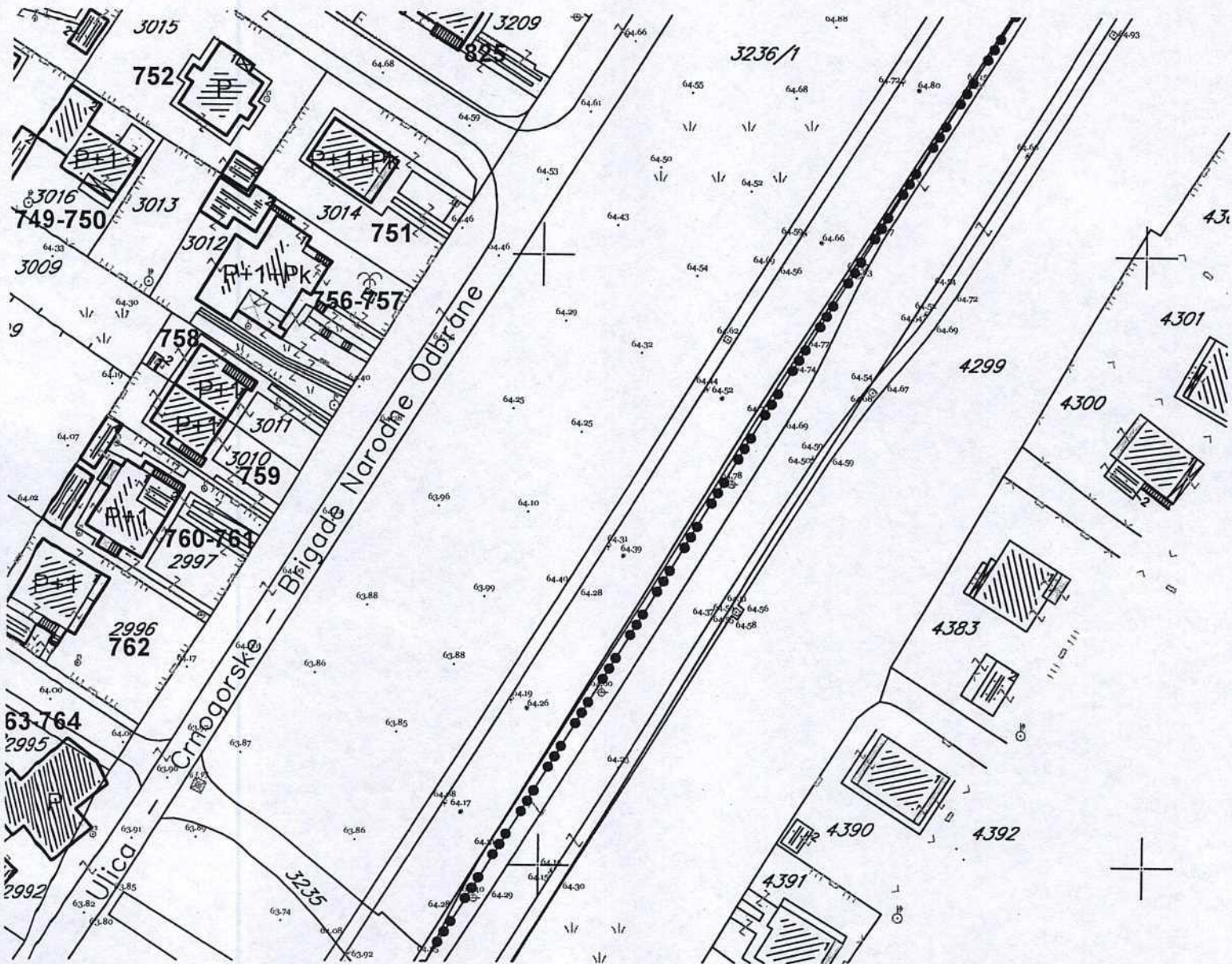



površina za centralne djelatnosti

GRAFIČKI PRILOG –Plan namjene površina

Izvod iz DUP-a „Zlatica B “ u Podgorici
Za urbanističku parcelu 115,zona B

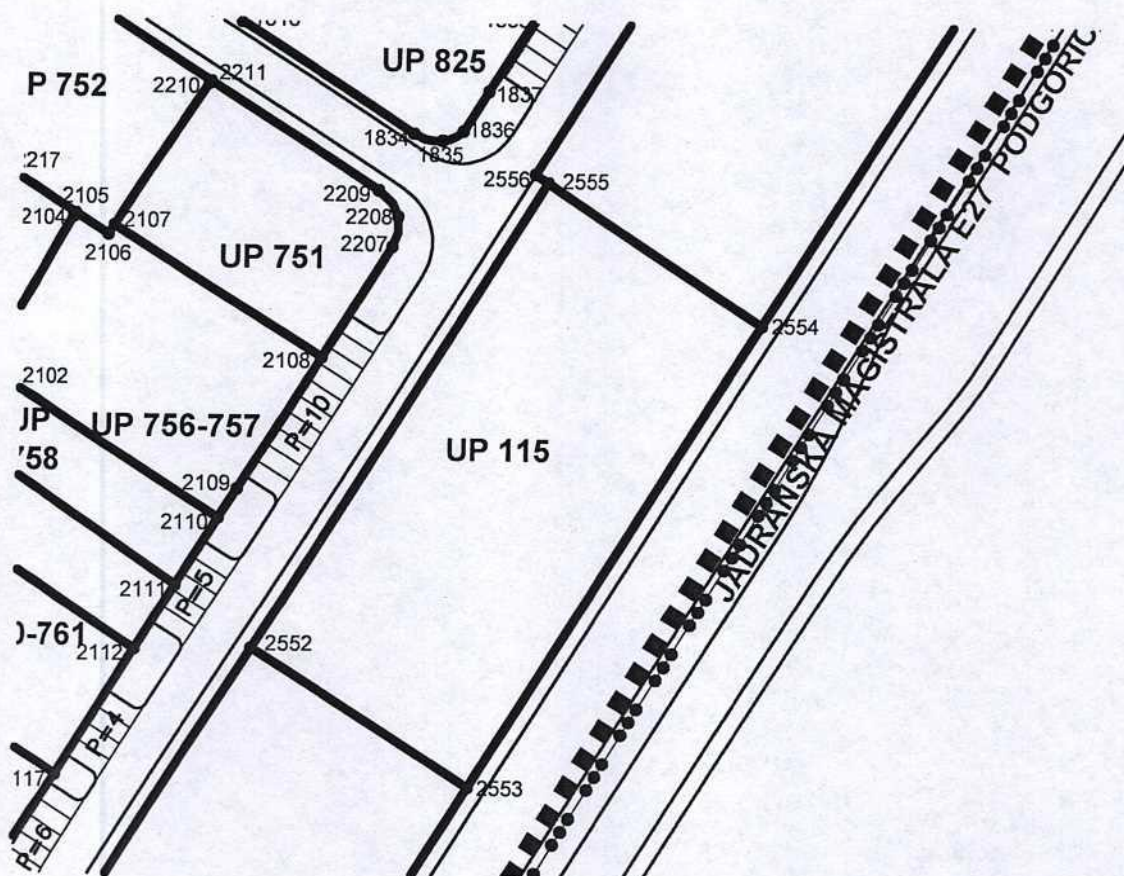

03



GRAFIČKI PRILOG –Postojeća spratnost i oblici intervencija

Izvod iz DUP-a „Zlatica B “ u Podgorici
Za urbanističku parcelu 115,zona B

02

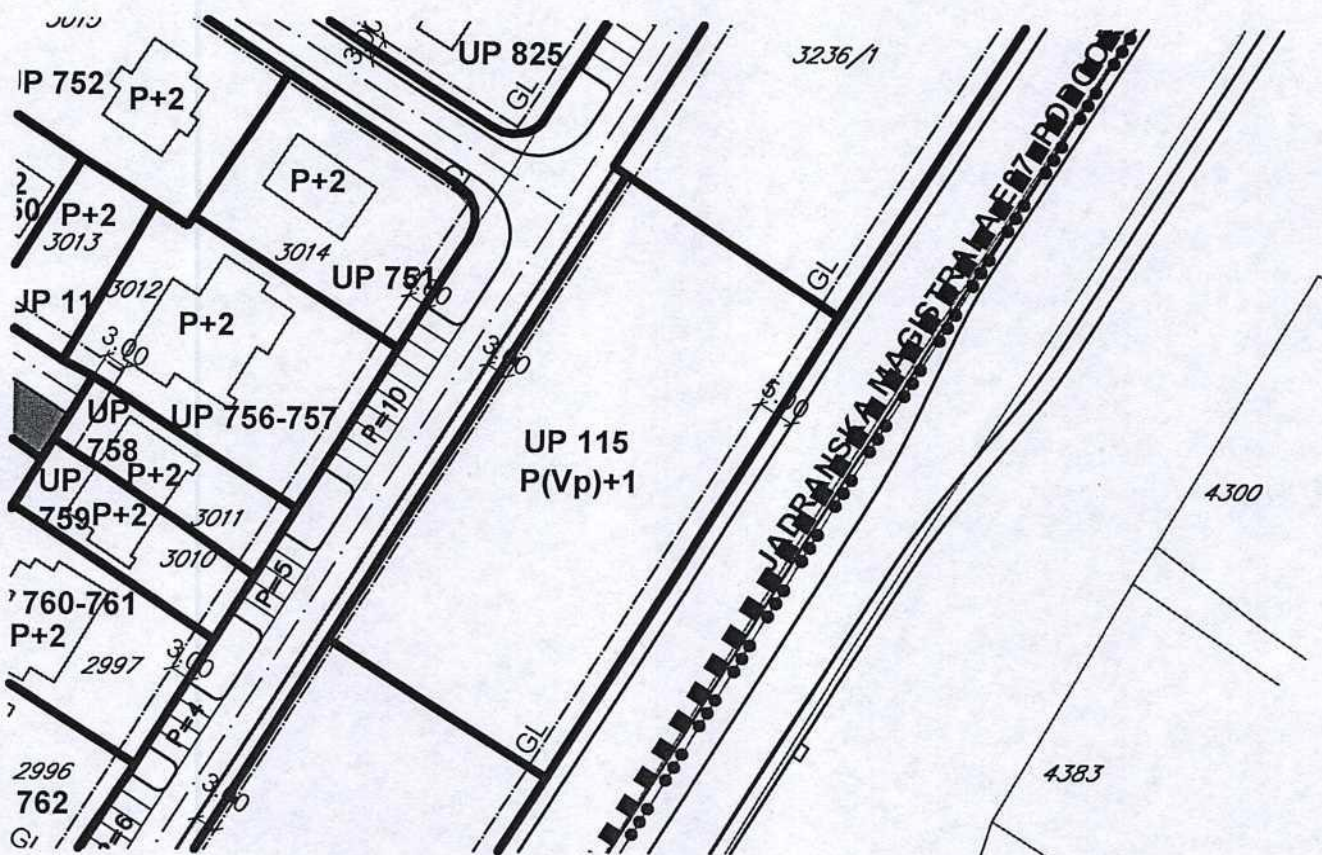


2552	6606770.37	4702855.95
2553	6606799.05	4702837.89
2554	6606837.28	4702898.60
2555	6606808.76	4702916.94

GRAFIČKI PRILOG –Koordinate prelomnih tačaka urbanističkih parcela

Izvod iz DUP-a „Zlatica B “ u Podgorici
Za urbanističku parcelu 115,zona B

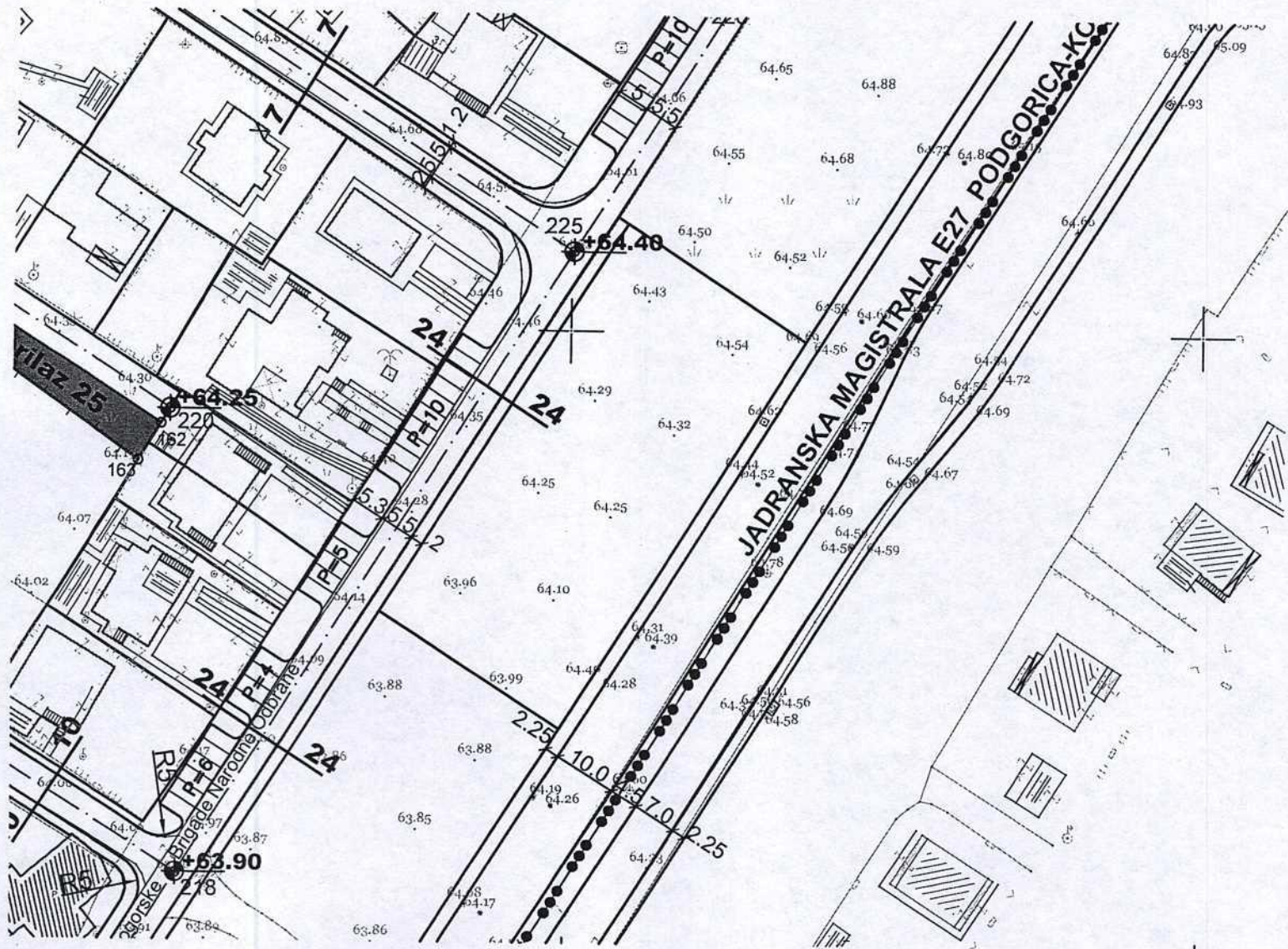

05



GRAFIČKI PRILOG –Parcelacija, regulacija i utu

Izvod iz DUP-a „Zlatica B “ u Podgorici
Za urbanističku parcelu 115, zona B

04




GRAFIČKI PRILOG –Plan saobraćaja

Izvod iz DUP-a „Zlatica B “ u Podgorici
Za urbanističku parcelu 115,zona B

06

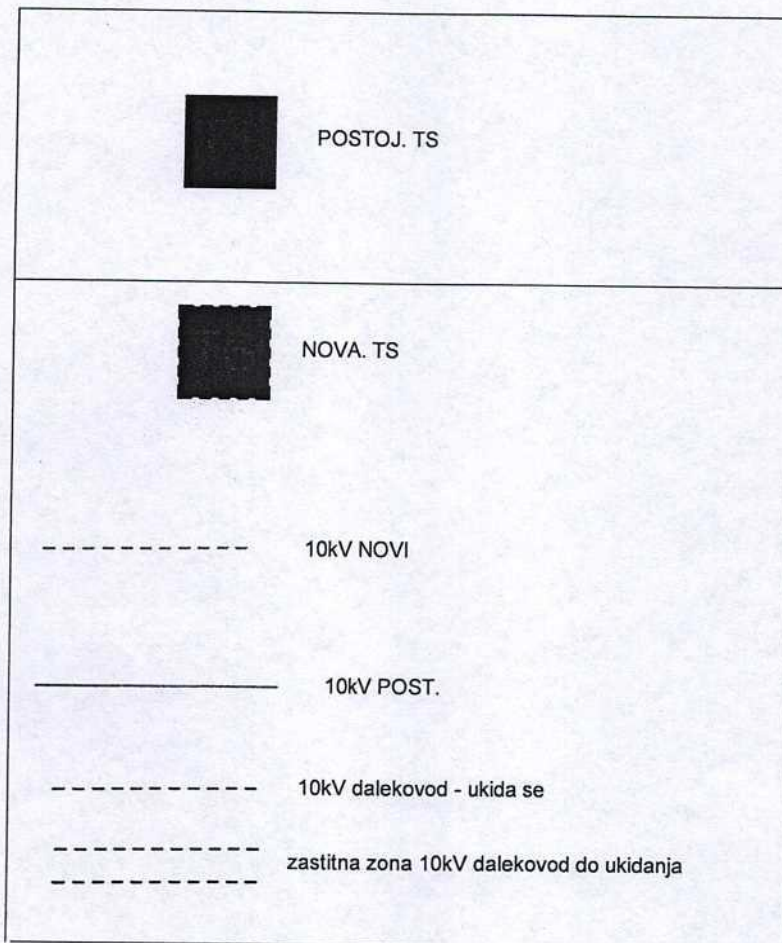
Crna Gora
 Glavni Grad Podgorica
**Sekretarijat za planiranje prostora i
 održivi razvoj**

Broj: 08-332/23-905
 Podgorica, 18.05.2023.godine

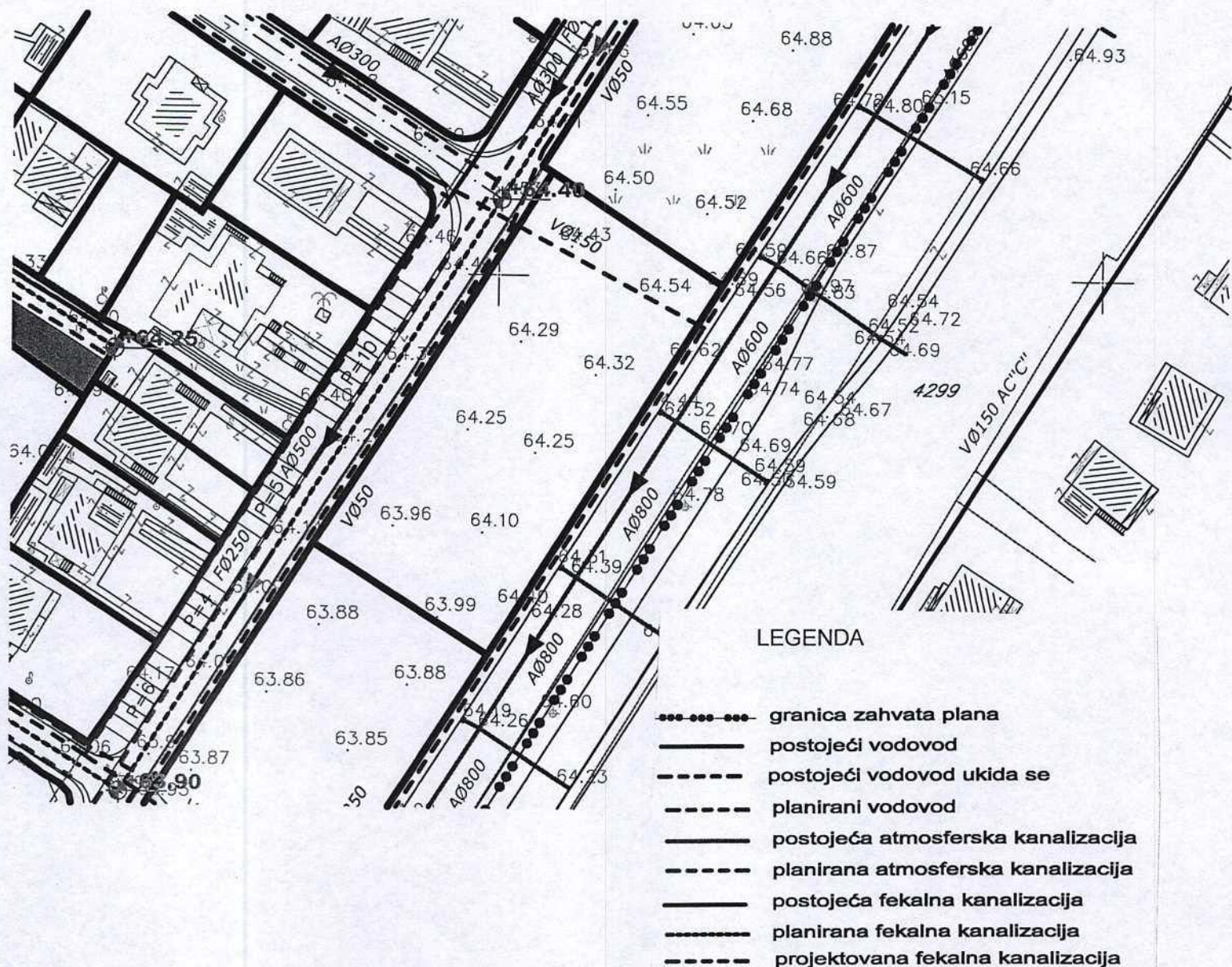



PRODUCED BY AN AUTODESK STUDENT VERSION

PRODUCED BY AN AUTODESK STUDENT VERSION



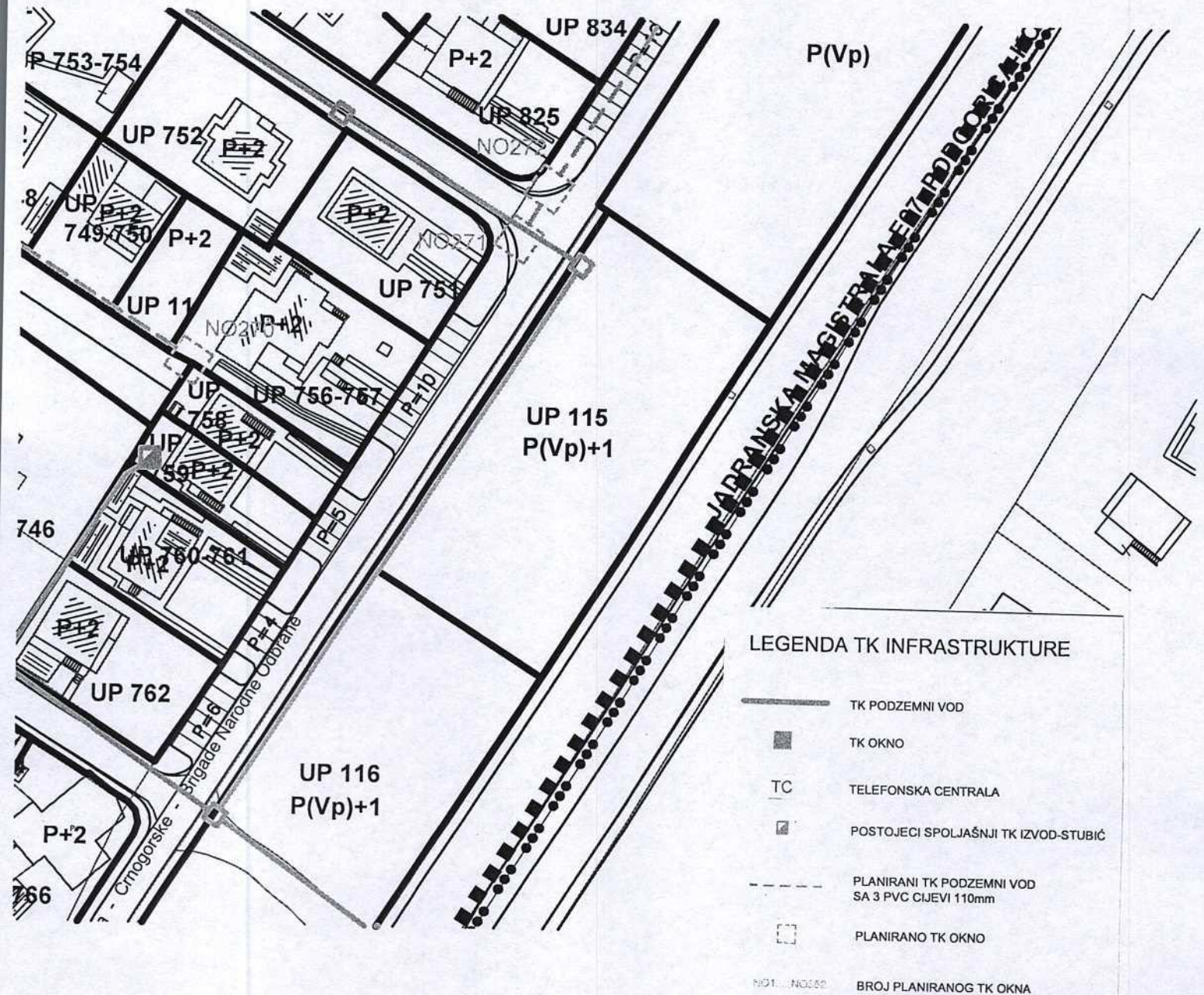

GRAFIČKI PRILOG –Plan elektoenergetske infrastrukture	07
Izvod iz DUP-a „Zlatica B “ u Podgorici Za urbanističku parcelu 115,zona B	



GRAFIČKI PRILOG –Plan hidrotehničke infrastrukture

Izvod iz DUP-a „Zlatica B “ u Podgorici
 Za urbanističku parcelu 115,zona B

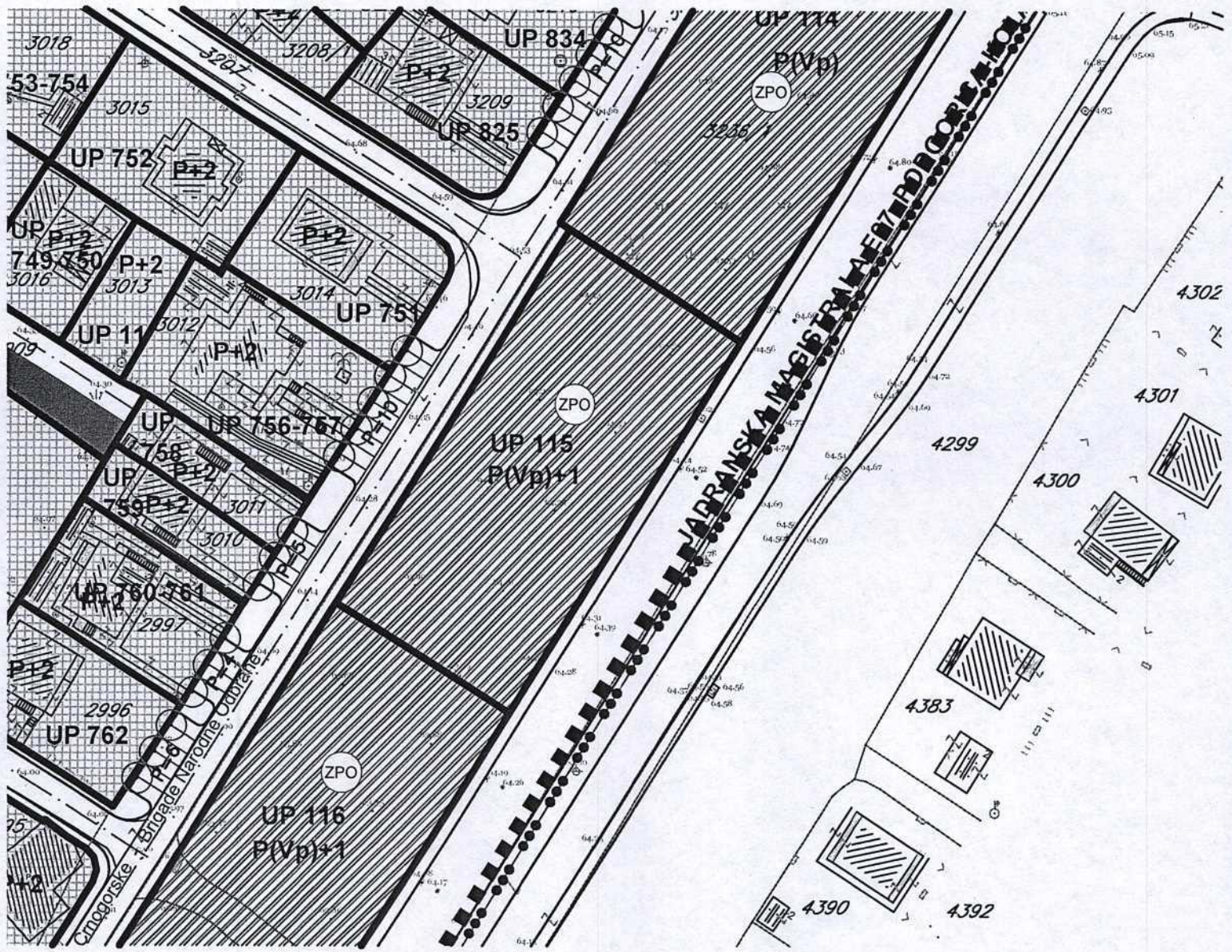
08



GRAFIČKI PRILOG –Plan telekomunikacione infrastrukture

Izvod iz DUP-a „Zlatica B “ u Podgorici
Za urbanističku parcelu 115, zona B

09



zelenilo centralnih funkcija i poslovnih objekata

GRAFIČKI PRILOG –Plan pejzažne arhitekture

Izvod iz DUP-a „Zlatica B “ u Podgorici
Za urbanističku parcelu 115,zona B

CRNA GORA

UPRAVA ZA KATASTAR I DRŽAVNU IMOVINU

PODRUČNA JEDINICA: PODGORICA

Broj: 101-917/23-1815

Datum: 18.05.2023.



Katastarska opština: DOLJANI

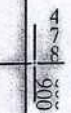
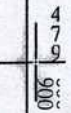
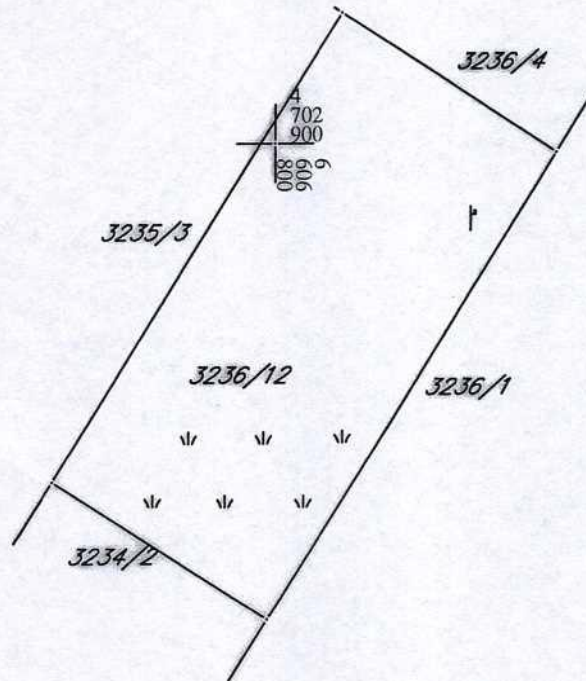
Broj lista nepokretnosti: 1684

Broj plana: 11

Parcela: 3236/12

KOPIJA PLANA

Razmjera 1: 1000





176000000089



101-919-22722/2023

**UPRAVA ZA KATASTAR
I DRŽAVNU IMOVINU****CRNA GORA****PODRUČNA JEDINICA
PODGORICA**Broj: 101-919-22722/2023
Datum: 18.05.2023.
KO: DOLJANI

Na osnovu člana 173 Zakona o državnom premjeru i katastru nepokretnosti ("Sl. list RCG" br. 29/07, "Sl. list CG" br. 73/10, 032/11, 040/11, 043/15, 037/17 i 17/18), postupajući po zahtjevu DIREKC ZA IMOV 101-917/23-1815, , za potrebe izdaje se

LIST NEPOKRETNOSTI 1684 - IZVOD

Podaci o parcelama									
Broj	Podbroj	Broj zgrade	Plan Skica	Datum upisa	Potes ili ulica i kućni broj	Način korišćenja Osnov sticanja	Bon. klasa	Površina m ²	Prihod
3236	12		29 19		ZLATICA	Pašnjak 3. klase		2438	3.66
								2438	3.66

Podaci o vlasniku ili nosiocu				
Matični broj - ID broj	Naziv nosioca prava - adresa i mjesto		Osnov prava	Obim prava
000002010666	CRNA GORA JOVANA TOMAŠEVIĆA Podgorica		Svojina	1/1
000002019710	GLAVNI GRAD PODGORICA NJEKOŠEVA 13 Podgorica		Raspolaganje	1/1

Ne postoje tereti i ograničenja.

Naplata takse je oslobođena na osnovu člana 17 Zakona o administrativnim taksama ("Sl. list CG, br. 18/19). Naplata naknade oslobođena je na osnovu člana 174 Zakona o državnom premjeru i katastru nepokretnosti ("Sl. list RCG" br. 29/07, "Sl. list CG" br. 73/10, 032/11, 040/11, 043/15, 037/17 i 17/18).

