



CRNA GORA
GLAVNI GRAD- PODGORICA
**Sekretarijat za planiranje prostora
i održivi razvoj**

Ul. Vuka Karadžića br.41
81000 Podgorica, Crna Gora
Telefon: 020/ 625-637, 625-647
Faks: 020/ 625-680
e-mail:
sekretarijat.planiranje.uredjenje@podgorica.me

**SEKTOR ZA IZGRADNJU I
LEGALIZACIJU OBJEKATA**
Broj: 08- 332/23 - 2316
Podgorica, 23.01.2024.godine

SEKRETARIJAT ZA PLANIRANJE PROSTORA I ODRŽIVI RAZVOJ

na osnovu :

- člana 74. Zakona o planiranju prostora i izgradnji objekata ("Službeni list Crne Gore", br. 064/17 od 06.10.2017, 044/18 od 06.07.2018, 063/18 od 28.09.2018, 011/19 od 19.02.2019, 082/20 od 06.08.2020)
- Uredbe o povjeravanju dijela poslova Ministarstva ekologije , prostornog planiranja i urbanizma jedinicama lokalne samouprave (Službeni list Crne Gore", br. 087/18 od 31.12.2018, 028/19 od 23.05.2019.g 075/19 od 30.12.2019.g, 116/20 od 04.12.2020.g,141/21 od 30.12.2021.g.,151/22 od 30.12.2022.g.)
- DUP-a " GORNJA GORICA 1 ", usvojen Odlukom SO Podgorica br 02-030/11–922 od 08.09.2011.g,
- Podnjetog zahtjeva: **DOBRILović KRISTINA** - Podgorica, br.08-332/23 – 2316 od 27.12.2023.godine

IZDAJE :

URBANISTIČKO- TEHNIČKE USLOVE

**ZA URBANISTIČKU PARCELU BROJ UPB/31, ZONA B, DUP "GORNJA GORICA 1",
KATASTARSKA PARCELA BR. 814 KO DONJA GORICA**

PODNOŠILAC ZAHTJEVA: DOBRILLOVIĆ KRISTINA - PODGORICA

POSTOJEĆE STANJE LOKACIJE

Na osnovu lista nepokretnosti broj 331 KO Donja Gorica i kopije plana na kat parceli br 814 je izgradjena porodična stambena zgrada. Površina pod objektom je 94m², spratnosti Po+P. Objekat ima teret – nema građevinsku dozvolu.

Parcela je u susvojini, po ¼ Dobrilović Dimitrija, Dobrilović Jovana, Dobrilović Kristine i Dobrilović Svetlane.

U G listu nijesu evidentirani tereti za navedenu kat. parcelu.

Listovi nepokretnosti i kopija plana su sastavni dio ovih UTU.

PRAVNI OSNOV:

Sekretarijat za planiranje, uređenje prostora i zaštitu životne sredine Glavni Grad Podgorica, na osnovu člana 74. Zakona o planiranju prostora i izgradnji objekata ("Sl.list CG" br.64/17), Uredbe o povjeravanju dijela poslova Ministarstva održivog razvoja i turizma jedinicama lokalne samouprave (Službeni list Crne Gore", br. 087/18 od 31.12.2018, 028/19 od 23.05.2019.g 075/19 od 30.12.2019.g, 116/20 od 04.12.2020.g,141/21 od 30.12.2021.g, ,151/22 od 30.12.2022.g.), Detaljni urbanističkog plan " GORNJA GORICA 1 ", usvojen Odlukom SO Podgorica br 02-030/11–922 od 08.09.2011.g, evidentiran u Registru planske dokumentacije Ministarstva održivog razvoja i turizma

PRIRODNI USLOVI

Prirodne karakteristike predmetnog područja

Topografija prostora

Podgorica se nalazi na severnom dijelu Zetske ravnice, u kontaktnoj zoni sa brdsko – planinskim zaleđem. Njen geografski lokalitet je određen sa 42° 26' severne geografske širine i 19° 16' istočne geografske dužine.

Najveći dio Podgorice leži na fluvio-glacijalnim terasama rijeke Morače i njene lijeve pritoke Ribnice, između Malog brda (205m.n.v.) i Gorice (131 m.n.v.) na jugu, odnosno jugozapadu.

Pored pomenutih brda iz ravni rječnih terasa izbijaju krečnjačka uzvišenja Kruševac sa desne strane Morače i Ljubović sa lijeve strane ovog vodotoka. Prosječna visina terase na kojoj leži podgorica je 44,5 m.n.v.

Sa aspekta topografije ukupan prostor izmena i dopuna DUP-a "Nova Varoš 2" može se podeliti u tri zone:

- Ravničarska zona sa blagim padovima do 2% uz ulice Moše Pijade, Jola Piletića, 19.decembar, stambeno naselje u ulici Moše Pijade, Stadion, Dom Omladine, Gimnazija, Vojni kompleks
- Brdski tereni podnožja Gorice (stadion malih sportova, kompleks vila "Gorica", crkva Svetog Djordjija I obala Morače sa gradskom plažom.

Inženjersko - geološke karakteristike

Prema karti podobnosti terena za urbanizaciju rađenoj za potrebe Revizije GUP-a prostor zahvata DUP-a spada u kategoriju 1 i 2, a to su stabilni tereni sa retkim manjim oblicima nestabilnosti, odnosno tereni bez ograničenja ili sa neznatnim ograničenjima za urbanizaciju ne uključujući korito rijeke Morače.

Geološku građu ovog terena čine šljunkovi i pjeskovi neravnomernog granulometrijskog sastava i promenljivog stepena vezivosti. Nekada su to posve nevezani sedimenti, a nekad pravi konglomerati, praktično nestišljivi, koji se drže u vertikalnim odsjecima i u podkapinama i svodovima.

Navedene litološke strukture karakteriše dobra vodopropustljivost, a dubina izdani podzemne vode svuda je veća od 4m od nivoa terena.

Nosivost terena kreće se od 120-200 kN/m². Zbog neizrađenih nagiba, čitav prostor terase spada u kategoriju stabilnih terena.

Seizmički hazard prostora DUP-a prikazan je na karti podobnosti terena za urbanizaciju. Parametri prezentirani na karti odnose se na dva karakteristična modela terena konglomeratisane terase tj. za model C1 gde je debljina sedimenta površinskog sloja (do podine) manja od 35m i model C2 gde je debljina veća od 35m. Dobijeni parametri su sledeji

- koeficijent seizmičnosti Ks 0.079 – 0.090
- koeficijent dinamičnosti Kd $1.0 > Kd > 0.47$
- ubrzanje tla Qmax (q) 0.288 – 0.360
- intezitet u I (MCS) 9° MCS

Klimatske karakteristike

Urbano područje Podgorice karakteriše slabije modifikovan maritimni uticaj Jadranskog mora. Zime su blage, sa retkim pojavama mrazeva dok su leta žarka i suva.

Specifične mikroklimatske karakteristike su u području grada gde je znatno veći antropogeni uticaj na osnovne klimatske elemente. Tu se pre svega misli na uticaj industrije na aerzagadenje, kao i ukupne urbane morfologije na vazdušna strujanja, vlažnost, osunčavanje, toplotno izražavanje i drugo.

Unutar gradskog područja mogu se očekivati velike mikroklimatske razlike s' obzirom na relativno topografsku ujednačenost i ne tako velike i guste komplekse visoke gradnje.

- Temperatura vazduha

U Podgorici je registrovana srednja godišnja temperatura od 15,5°C. Negativne temperature vazduha se javljaju od novembra do marta, pri čemu je apsolutni minimum od - 9,7° zabeležen u toku februara. Najniže vrednosti se javljaju u januaru tokom celog dana, prosečna temperatura u toku ovog meseca je 5°C, najtopliji je jul sa prosečnom temperaturom od 26,7°C.

Maritimni uticaj mora ogleda se u toplijoj jeseni od proleća za 2,1°C sa blažim temperaturnim prelazima zime u leto od leta u zimu.

U toku vegetacionog perioda (april – septembar) prosečna temperatura vazduha iznosi 21,8°C, dok se srednje dnevne temperature iznad 14°C javljaju od aprila do oktobra. Srednji vremenski period u kome je potrebno grijanje stambenih i drugih prostorija proteže se od 10 novembra do 30 marta u ukupnom trajanju od 142 dana.

- Vlažnost vazduha

Prosečna relativna vlažnost vazduha iznosi 63,6%, sa max. od 77,2% u novembru i min. od 49,4% u julu. Tokom vegetacionog perioda prosečna relativna vlažnost vazduha je 56,7%.

- Osunčanje, oblačnost i padavine

Srednja godišnja suma osunčanja iznosi 2.456 časova, odnosno 56,1% od potencijalnog osunčanja karakterističnog za opšte klimatske uslove područja opštine.

Najsunčaniji mesec je jul sa 344,1 čas (74,0% od potencijala) a najkraće osunčanje ima decembar sa 93 časa (34,9% od potencijala). U vegetacionom periodu osunčanje traje 1.658 časova (64,5%).

Godišnji tok oblačnosti ima prosečnu vrednost od 5,2 desetina pokrivenosti neba. Najveća oblačnost je u novembru 7,0, a najmanja u avgustu 2,8. Prosečna vrednost oblačnosti u vegetacionom periodu je 4,3.

Srednji prosjek padavina iznosi 1.692 mm godišnje, sa maksimumom od 248,4mm u decembru i minimumom od 42,0mm u julu. Padavinski režim odslikava neravnomernost raspodele po mesecima uz razvijanje letnjih lokalnih depresija sa nepogodama i pljuskovima. Vegetacioni period ima 499,1 mm padavina ili 20,6% od srednje godišnje količine.

Period javljanja snježnih padavina traje od novembra do marta, sa pojačanim trajanjem od 5,4 dana, a snijeg se rijetko zadržava duže od jednog dana.

- Pojave magle, grmljavine i grada

Prosečna godišnja učestina pojave magle iznosi 9 dana, sa ekstremima od 1 do 16 dana. Period javljanja magle traje od oktobra do juna, sa najčešćom pojavom u decembru i januaru (po 2,6 dana)

Nepogode (grmljavine javljaju se u toku godine prosečno 53,7 dana, sa maksimumom od 7,7 dana u junu i minimumom od 1,9 dana u januaru. Pojava grada registruje se u svega 0,9 dana prosečno godišnje, sa registrovanim maksimumom od 4 dana.

- Vjetrovi

Učestalost vetrova i tina izražena je u promilima, pri čemu je ukupan zbir vetrova iz svih pravaca i tina uzet kao 1000‰. Najveću učestalost javljanja ima severni vetar sa 227‰, a najmanju istočni 6‰. Severni vetar se najčešće javlja leti, a najreže u proleće.

Tižine ukupno traju 380‰ sa najvećom učestalošću u decembru, a najmanjom u julu.

Najveću srednju brzinu godišnje ima severoistočni vetar (6,2 m/sec), koji najveću vrednost belježi tokom zime (prosječno 8,9m/sec).

Maksimalna brzina vetra od 34,8m/sec. (125,3km/čas i pritisak od 75,7kg/m²) zabilježena je kod severnog vetra.

Jaki vetrovi su najčešći u zimskom periodu sa prosječno 20,8 dana, a najređi leti sa 10,8 dana. Tokom vegetacionog perioda jaki vetrovi se javljaju prosječno 22,1 dan.

Hidrografija i hidrologija

Reka Morača i Ribnica koje predstavljaju glavne vodotoke od interesa za grad odlikuju se dubokim koritom kanjonskog tipa sa obalama visokim od 15 (Ribnica) do 18m (Morača). Njihove vode karakteriše izražena erozivna aktivnost što se manifestuje postojanjem niza potkapina različitih dimenzija. Ovaj fenomen doprinosi specifičnom izgledu i atraktivnosti rječnih korita ali istovremeno nameće potrebu pažljivog tretmana podlokalnih odseka obzirom na latentno prisutnu opasnost urušavanja njihovih najisturenijih delova. U oba vodotoka zabeležene su pojave zagađenja vode.

Ka Morači kao primarnom vodotoku gravitiraju pritoke: Mala rijeka, Ribnica, Cijevna, Mrtvica, Zeta i Sitnica. Teritorija opštine zahvata i gornje djelove Tare i Mojanske rijeke.

U toku ljeta drastično opada proticaj kod svih reka, a u izuzetno sušnim godinama većina tokova pa čak i Morača, presušuje u donjem toku.

Na području opštine Podgorica mogu se izdvojiti tereni sa sledećim hidrogeološkim karakteristikama:

- Slabo vodopropusni tereni (hidrogeološki izolatori)
- Srednje i promenljivo vodopropusni tereni
- Vodopropusni tereni

Podnožje Gorice potpada u vodopropusne terene sa pukotinskom i kavernosnom poroznošću koje predstavljaju krečnjačke površi. Padavine ubrzo poniru duž pukotina, tako da je površinski sloj bezbedan.

Pedološke karakteristike

Prema pedološkoj karti teritorije Opštine Podgorica na prostoru koji je predmet razrade DUP-a zastupljena su smeja zemljišta na šljunku i konglomeratu, svrstana u II i IV bonitetnu kategoriju.

Druga kategorija zahvata mali dio prostora ispod brda Gorica. To je vrlo dobro zemljište, bez ograničenja za intenzivnu proizvodnju.

Ostatak prostora zahvata IV kategoriju i ovo su dobra i srednje dobra zemljišta koja imaju izvesna ograničenja za proizvodnju (nedovoljna dubina, veći sadržaj skeleta, navodnjavanje).

Za proizvodnju na zemljištima obe kategorije potrebno je navodnjavanje.

Na izgrađenom delu prostora intenzivnija obrada zemljišta je u okviru okućnica (baštenska proizvodnja, vinova loza, smokva i drugo.)

Ocjena sa aspekta prirodnih uslova

Sa aspekta prirodnih uslova, ovo područje ima niz povoljnosti za izgradnju i urbanizaciju.

Teren ravan, nizak nivo podzemnih voda kao i dobra stabilnost terena su karakteristike koje idu u prilog gradnje.

Klimatski uslovi su, kao i na cijeloj teritoriji grada, povoljni za gradnju tokom cele godine. Pri izgradnji, odnosno planiranju objekata treba voditi računa o nepovoljnim uslovima vetra, sunca i kiše.

SMERNICE ZA SPROVOĐENJE PLANSKOG DOKUMENTA

• Zelenilo individualnih stambenih objekata /ZO

Kao najzastupljenija kategorija na području plana zauzima približno 71% površine u okviru kojih je organizovano zelenilo (zelenilo u sklopu porodičnog stanovanja i porodičnog stanovanja sa delatnostima).

Dalja koncepcija zelenih površina prati namenu i u skladu sa njom način ozelenjavanja.

predmetnom području obavezno je sprovođenje inženjersko - geoloških, seizmičkih i geofizičkih ispitivanja terena na kome će se graditi novi objekti.

▪ **Zaštita od požara**

Radi zaštite od požara planirani novi objekti moraju biti realizovani prema Zakonu o zaštiti i spašavanju (Službeni list CG br. 13/07) i odgovarajućim tehničkim protivpožarnim propisima, standardima i normativima, tako da ukupnom realizacijom ne bude pogoršana ukupna protivpožarna bezbednost prostora, a na slobodnom prostoru oko planiranih objekata mora biti ugrađena odgovarajuća hidrantska mreža prema Pravilniku o tehničkim normativima za hidrantsku mrežu za gašenje požara. ("Sl.list SFRJ", br. 30/91)

Objekti moraju biti realizovani u skladu sa Pravilnikom za elektroinstalacije niskog napona ("Sl.list SRJ", br.28/95) i Pravilnikom za zaštitu objekata od atmosferskog pra`njenja ("Sl. list SRJ",br.11/96).

Planskim rješenjem objekti su locirani tako da je svakom objektu obezbijeđen pristupni put za vatrogasna vozila, shodno Pravilniku za pristupne puteve. Objekti su locirani tako da ne postoji međusobna ugroženost.

Prilikom izrade investiciono – tehničke dokumentacije obavezna je izrada projekata ili elaborata zaštite od požara (i eksplozija ako se radi o objektima u kojima su definisane opasnosti od požara i eksplozija), planova zaštite i spašavanja prema izrađenoj procjeni ugroženosti za svaki hazard posebno i na navedeno se moraju pribaviti odgovarajuća mišljenja i saglasnosti u skladu sa Zakonom.

▪ **Mjere zaštite od epidemije**

Mere zaštite površinskih i podzemnih zona - izvorišta uklopljene su u mere zaštite propisane PP-om, a odnose se na niz mera zaštite vazduha, vode i zemljišta. Sprovođenjem ovih mjera smanjiće se i opasnost pojave zaraznih bolesti.

▪ **Mjere za obezbeđenje potreba odbrane**

Aspekt obezbeđenja potreba odbrane i zaštite od ratnih razaranja razmatran je u odnosu na funkcionalno sadr`ajna rješenja PP-a i u skladu je sa rješenjima istih.

Smernice za povećanje energetske efikasnosti i korišćenje obnovljivih izvora energije

Održivoj potrošnji energije treba dati prioritet racionalnim planiranjem potrošnje, te implementacijom mera energetske efikasnosti u sve segmente energetskog sistema.

Održiva gradnja je svakako jedan od značajnijih segmenata održivog razvoja koji uključuje:

- Upotrebu građevinskih materijala koji nisu štetni po životnu sredinu
- Energetsku efikasnost zgrada
- Upravljanje otpadom nastalim prilikom izgradnje ili rušenja objekata

U cilju energetske i ekološki održive izgradnje objekata treba težiti :

- Smanjenju gubitaka toplote iz objekta poboljšanjem toplotne zaštite spoljnih elemenata i povoljnim odnosom osnove i volumena zgrade
- Povećanju toplotnih dobitaka u objektu povoljnom orijentacijom zgrade i korišćenjem sunčeve energije
- Korišćenju obnovljivih izvora energije u zgradama (biomasa, sunce, vjetar itd)
- Povećanju energetske efikasnosti termoenergetskih sistema. U cilju racionalnog korišćenja energije treba iskoristiti sve mogućnosti smanjenja korišćenja energije u objektima. Pri izgradnji objekata koristiti savremene termoizolacione materijale, kako bi se smanjila potrošnja toplotne energije.
- Predvidjeti mogućnost korišćenja solarne energije.
- Kao sistem protiv preterane insolacije koristiti održive sisteme (zasenu škurama, građevinskim elementima, zelenilom i sl.) kako bi se smanjila potrošnja energije za veštačku klimatizaciju.
- Pri proračunu koeficijenta prolaza toplote objekata uzeti vrednosti za 20-25% niže od maksimalnih dozvoljenih vrednosti za ovu klimatsku zonu.

- Drvoredima i gustim zasadima smanjiti uticaj vetra i obezbediti neophodnu zasenu u ljetnjim mesecima

Cilj sveobuhvatne uštede energije, a time i zaštite životne sredine je stvoriti preduslove za sistemsku sanaciju i rekonstrukciju postojećih zgrada, a zatim i povećanje obavezne toplotne zaštite novih objekata. Prosečne stare kuće godišnje troše 200-300 kWh/ m² energije za grejanje, standardno izolovane kuće ispod 100, savremene niskoenergetske kuće oko 40, a pasivne 15 kWh/ m² i manje. Energijom koja se danas potroši u prosečnoj kući u Crnoj Gori, možemo zagrejati 3-4 niskoenergetske kuće ili 8-10 pasivnih kuća.

Nedovoljna toplotna izolacija dovodi do povećanih toplotnih gubitaka zimi, hladnih spoljnih konstrukcija, oštećenja nastalih vlagom (kondenzacijom) kao i pregrevavanja prostora leti. Posledice su oštećenja konstrukcije, nekonforno i nezdravo stanovanje i rad. Zagrevavanje takvih prostora zahteva veću količinu energije što dovodi do povećanja cene korišćenja i održavanja prostora, ali i do većeg zagađenja životne sredine. Poboľšanjem toplotno izolacionih karakteristika zgrade moguće je postići smanjenje ukupnih gubitaka toplote za prosečno 40 do 80%.

Kod gradnje novih objekata važno je već u fazi idejnog rešenja u saradnji sa projektantom predvideti sve što je potrebno da se dobije kvalitetna i optimalna energetski efikasna zgrada.

Zato je potrebno:

- Analizirati lokaciju, orijentaciju i oblik kuće
- Применiti visoki nivo toplotne izolacije kompletnog spoljnog omotača objekta i izbegavati toplotne mostove. U cilju racionalnog korišćenja energije treba iskoristiti sve mogućnosti smanjenja korišćenja energije u objektima. Pri izgradnji objekata koristiti savremene termoizolacione materijale, kako bi se smanjila potrošnja toplotne energije
- Iskoristiti toplotne dobitke od sunca i zaštititi se od preteranog osunčanja. Kao sistem protiv preterane insolacije koristiti održive sisteme (zasenu škurama, građevinskim elementima, zelenilom i sl) kako bi se smanjila potrošnja energije za veštačku klimatizaciju. Drvoredima i gustim zasadima smanjiti uticaj vetra i obezbediti neophodnu zasenu u letnjim mesecima
- Rashladno opterećenje treba smanjiti putem mera projektovanja pasivnih kuća. To može uključiti izolovane površine, zaštitu od sunca putem npr. brisoleja, konzolne strukture, ozelenjene nadstrešnice ili njihove kombinacije
- Pri proračunu koeficijenta prolaza toplote objekata uzeti vrijednosti za 20-25% niže od maksimalnih dozvoljenih vrednosti za ovu klimatsku zonu
- Niskoenergetske tehnologije za grejanje i hlađenje se trebaju uzeti u obzir gde god je to moguće
- Kad god je to moguće, višak toplote iz drugih procesa će se koristiti za predgrejavanje tople vode za hotel, vile i dr.
- Održivost fotovoltaičnih ćelija treba ispitati u svrhu snabdevanja niskonaponskom strujom za rasvetu naselja, kao i druge mogućnosti, poput punjenja električnih vozila.

URBANISTIČKO-TEHNIČKI USLOVI ZA IZGRADNJU NOVIH OBJEKATA

Tabelarni prikaz za predmetnu UP B/31

ZONA F														
Porodično stanovanje TIP 1														
POSTOJEĆE STANJE							PLANIRANO STANJE							
Broj UP	Površina UP	Spratnost	P pod objektom	BRP	IZ	š	MAX spratnost	P pod objektom	BRP	IZ	š	Oblik intervencije	broj stamb. jedinica	broj stanovnika
B/31	547	Su+P+Pk	97,84	195,68	0,18	0,36	P+2+Pk	218,80	765,80	0,40	1,40	nadgradnja, dogradnja	2	7

Veliki deo predmetnog plana opredijeljen je za individualno stanovanje. Zadržavanjem bašte kao integralnog dela kuće, ostvaruje se jedinstven sistem zelenih površina, inkorporiran u šire gradsko područje. Kroz rešenje predbašti i dvorišta porodičnog i višeporodičnog stanovanja planirati pergole sa lozom kao prisna i autentična rješenja ovog podneblja, žbunaste vrste, pitomi šipurak, dren i sl.

Okućnice

U zonama porodičnog stanovanja, gde god to uslovi dopuštaju između regulacione i građevinske linije prostor treba da bude slobodan i ozelenjen. Za ograđivanje se preporučuje živa ograda, naročito u ulucama koje zbog širine nemaju drvored.

U dijelu naselja, gde su objekti postavljeni na regulacionu liniju, na zelenim površinama između objekata, na prostoru prema ulici, mogu se saditi vrste iz kategorije niskog ili srednje visokog drveća.

U djelovima naselja, gde su kuće uglavnom proizvoljno povučene od ulične linije, dobro organizovanim zelenim površinama sa živim ogradama, ulicama se može dati nov, karakterističan izgled. Ulice mogu da budu prepoznatljivije i po određenoj vrsti drveća, šiblja, puzavica ili cvetnica.

Smernice za zaštitu životne sredine

Kao značajan indikator slike prostora Opštine Podgorica jeste razrađen sistem zelenih površina. Tako je danas globalna slika postojećeg zelenog fonda razrađen, ali i sa prisutnim površinama koje su nedovoljno uređene i bez sadržaja, ili nisu dovoljno pristupačne što u velikoj mjeri ograničava njihovo korišćenje.

Jedan od osnovnih ciljeva je zaštita i očuvanje postojeće ekološke ravnoteže. Kako je područje podložno zagađenim različite geneze, neophodno je da se ovaj problem posmatra u okviru prostora grada i čitava problematika rješava na nivou grada.

Podgorica svojim heterogenim prostornim, antropografskim, geofizičkim, klimatološkim i drugim karakteristikama predstavlja prostor na kome je u velikoj mjeri očuvana prirodna sredina. Međutim prirodne vrijednosti nijesu u cjelosti adekvatno valorizovane, pa su mnoga područja devastirana, usled bespravne gradnje baš na atraktivnim područjima prirodnih vrednosti (park šume, obale reka i sl.), čime su se intenzivirali različiti oblici ugrožavanja životne sredine, vazduha, tla, vode.

To podrazumeva zaštitu podzemnih voda, zaštita od zagađenja tla, vazduha, izbegavati individualni sistem grijanja i sl.

Za sve objekte koji podliježu izradi Elaborata o proceni uticaja na životnu sredinu neophodno je sprovesti postupak izrade, a prema važećem Zakonu o životnoj sredini (Službeni list Crne Gore br.48/08, od 11.08.2008.g) i Zakonu o strateškoj proceni uticaja na životnu sredinu (Sl.list RCG br.80/05 od 28.12.2005.g), kao i svim važećim pravilnicima vezanim za ovu oblast.

Smernice zaštite od elementarnih I drugih većih nepogoda I obezbeđenje potreba odbrane

Potrebno je da se pri izgradnji na predmetnom prostoru, skupom urbanističkih I građevinskih karakteristika zadovolje potrebe zaštite I to pre svega tako da se smanje dejstva eventualnog mogućeg razaranja objekata. Zbog toga je, pri planiranju na ovom prostoru obavezno obezbediti mjere zaštite od elementarnih I drugih većih nepogoda. U tom smislu, sa aspekta zaštite na predmetnom području su razrađene I sprovedene mere I dati parametri povredivosti. Kao optimalna mjera za smanjenje povredivosti, ostvaren je koncept kojim je predmetni prostor koncipiran kao urbani sistem, koji će funkcionisati u sklopu celokupnog naselja.

▪ Zaštita od potresa

Mjere zaštite od seizmičkih razaranja obuhvataju sve preporuke za planiranje I projektovanje koje su iznesene u ovoj dokumentaciji, a odnose se na planiranje I funkcionalni zoning, planiranje I projektovanje infrastrukturnih sistema, lociranje I fundiranje, tj izgradnju objekata. Ove mere su u skladu sa rezultatima I preporukama "Elaborata o seizmološkim podlogama I seizmičkoj mikroneonizaciji područja Crne Gore". Pored toga, na

o **Parcelacija i preparcelacija**

Čitav prostor zahvaćen ovim planom izdjeljen je na urbanističke parcele kao osnovne urbanističke celine. Sastavni dio ovog planskog akta su grafički prilozi Plan saobraćaja i nivelacije i regulacije i Plan parcelacije, regulacije i UTU na kojima su prikazane granice parcela koje se zadržavaju kao i novoformirane granice parcela. Osnov za parcelaciju i preparcelaciju predstavlja postojeće katastarsko stanje, vlasništvo u okviru predmetnog prostora i mreža novoplaniranih saobraćajnica.

Minimalna novoformirana parcela na kojoj se može graditi je 300 m². Postojeće parcele koje su manje od 300m² a na kojima postoji izgrađen objekat kao takve su zadržane uz uslov za tretiranje postojećih objekata. Takođe manje parcele od 300m² su formirane uz postojeće objekte u cilju zadovoljenja ulova jedan objekat na parceli.

Tamo gde se zbog položaja objekta na parceli ili zbog oblika parcele nije mogla izvršiti parcelacija u ciljuformiranja pripadajuće parcele svakom postojećem objektu zadržano je više objekata uz uslov za njihovo dalje tretiranje. Planom definisane urbanističke parcele mogu se i udružiti u cilju gradnje i tada važe uslovi plana za novoformiranu urbanističku parcelu.

Parcelaciju treba sprovoditi prema grafičkom prilogu i analitičko – geodetskim elementima.

o **Regulacija i nivelacija**

Horizontalna regulacija postojećih objekata predviđenih za intervencije vezana je za sam objekat.

Novoplanirani objekti su vezani za osovine saobraćajnica koje su definisane neophodnim elementima za prenošenje na teren. Kota poda prizemlja je u funkciji organizacije u okviru samog objekta kao i formiranja podzemnih etaža (podrumska ili suterenska etaža, odnosno više suterenskih etaža. Maksimalna kota poda prizemlja je na 0.9 m od kote uređenog okolnog terena.

Spratnost novoplaniranih objekata definisana je prema tipu.

o **Oblikovanje prostora i materijalizacija**

Rješavanjem zahteva korisnika za gradnjom ili intervencijom na postojećim objektima, uz striktnu kontrolu tehničke dokumentacije i realizacije, doprineće se unapređenju arhitektonskih i likovnih vrednosti samih objekata, a samim tim i ukupne slike naselja i grada. Arhitektonski volumeni objekata moraju biti pažljivo projektovani sa ciljem dobijanja homogene slike naselja i grada.

Fasade objekata kao i krovni pokrivači su predviđeni od kvalitetnog i trajnog materijala i kvalitetno ugrađeni.

U objektima u kojima se prizemlja koriste kao poslovni prostori isti enterijerski moraju biti obrađeni u skladu sa objektom u kome se nalaze. Izlozi treba da su u skladu sa susednim izlozima i u skladu sa arhitekturom konkretnog objekta.

Komercijalni natpisi i panoi moraju biti realizovani na visokom likovnom nivou.

Urbana oprema mora biti projektovana, birana i koordinirana sa planom, posebno u okviru prostora gde se predviđa veće okupljanje.

Rasvetu prostora kolskih i pešačkih komunikacija treba izvesti pažljivo odabranim rasvetnim telima, sa dovoljnim osvetljenjem za potrebe normalne funkcije prostora.

Eventualnu etapnost građenja objekta treba predvideti tehničkom dokumentacijom, uz odgovarajuće odobrenje urbanističke službe.

Za sve objekte su obavezni kosi krovovi, dvovodni ili četvorovodni, a kod komplikovanijih objekata i kombinovani, nagib krovnih ravni je u funkciji odabranog krovnog pokrivača. Krov u zavisnosti od odabranog krovnog pokrivača može biti i zasveden. Krovni pokrivač je crijep, eternit, tegola ili neki drugi kvalitetan savremeni materijal.

Gdje postoje tehničke mogućnosti, pored planiranih, ostavlja se mogućnost za korišćenje podkrovnih prostora za stanovanje u nepromenjenom spolnjem gabaritu objekta (ukoliko su veliki rasponi objekta uslovlili visok tavanski prostor i sl.) Osvjetljenje ovakvih prostora moguće je isključivo preko krovnih prozora postavljenih u ravni krova.

Obrada prozorskih otvora i vrata u skladu sa arhitekturom i materijalizacijom objekta.

U okviru predmetnog prostora ogradjivanje je moguće živom zelenom ogradom, zidanom ili transparentnom koji treba uklopiti u opštu sliku naselja i koja treba da bude u skladu sa celokupnim ozelenjavanjem i parternim uređenjem.

Sve priključke raditi prema UTU iz plana i uslovima priključka dobijenim od nadležnih komunalnih organizacija. Svi objekti moraju biti izgrađeni prema važećim propisima za građenje u seizmičkim područjima.

Obzirom da se radi o vrlo važnom prostoru grada, ostavlja se mogućnost da u rješavanju mogućih problema, nastalih u procesu sprovođenja plana, nadležni organ zadužen za sprovođenje plana može formirati stručno tijelo čiji član obavezno mora biti i Obrađivač, odnosno autor plana.

▪ **Uslovi za nesmetano kretanje lica smanjene pokretljivosti**

Potrebno je u projektovanju i izvođenju obezbediti pristup svakom objektu koji mogu da koriste lica smanjene pokretljivosti, takođe nivelaciju svih pješčkih staza i prolaza raditi u skladu sa važećim Pravilnikom o bližim uslovima i načinu prilagođavanja objekata za pristup i kretanje lica smanjene pokretljivosti (Sl.list CG 2/09).

▪ **Uslovi za odvoz i distribuciju smeća**

Odlaganje smeće u okviru predmetnog prostora mora se vršiti u skladu sa namenom objekata. Kroz dalju razradu odnosno izradi investiciono tehničke dokumentacije površine za postavljenje kontejnera obezbediti u okviru pripadajuće parcele i to u skladu sa namenom a njihova lokacija se mora precizirati kroz tehničku dokumentaciju. Odvoz i krajnja distribucija smeća vršiće se u skladu sa opštinskom odlukom a uz poštovanje Zakona o upravljanju otpadom („Sl.list RCG,, broj 80/05 i „Sl.list CG,, broj 73/08).

▪ **Uslovi za izgradnju objekata**

Kako se radi o funkcionalno jedinstvenom prostoru bez posebnih planskih karakteristika na nivou urbanističkih zona isti je tretiran kao celina u okviru koje se izdvajaju tipovi stanovanja koji su određeni pre svega položajem urbanističke parcele u naselju. Urbanističke parcele su formirane u skladu sa katastarskim stanjem, vlasništvom kao i mrežom novoplaniranih saobraćajnica.

Stanovanje malih gustina

- Uslovi za objekte porodičnog stanovanja - TIP 2

- Ovaj tip stanovanja je planiran u zoni uz značajne saobraćajnice a u cilju stvaranja linijskog centra, uz ulicu Miloja Pavlovića, Ivana Cankara, put prema Cetinju i put prema Nikšiću. Stanovanje je definisano kao pretežna namjena u okviru koje je moguća izgradnja objekata u funkciji stanovanja i stanovanja sa delatnostima. Pod delatnostima se podrazumevaju sadržaji koji su kompatibilni stanovanju i koji ne ugrožavaju isto kao primarnu namenu i koji će omogućiti formiranje linijskog centra na ovim potezima. Minimalno se u objektu mora organizovati jedna stambena jedinica, maksimalna površina u funkciji stanovanja je 500m². U objektu može biti organizovano samo stanovanja i tada je max. BRGP objekta 500m². Moguća je i fazna realizacija a što je potrebno definisati kroz tehničku dokumentaciju.
- Ovi objekti su planirani kao slobodnostojeći na parceli ili dvojni a može se prema zahtevima korisnika na susednim parcelama i uz međusobnu saglasnost formirati i niz. U okviru objekata moguća je organizacija do 4 stambene jedinice
- Maksimalna planirana spratnost u okviru ove namene je P+2+Pk, gradnju do maksimalne spratnosti moguće je izvoditi fazno zavisno od trenutne potrebe investitora. Visina nadzidka kod podkrovne etaže je 1.5m.
- Kota poda novoplaniranih objekata je max. na 60cm od kote okolnog uređenog terena.
- U okviru ovih objekata zavisno od `elja i potreba korisnika moguće je organizovati podrumsku etažu. Kota poda pizemlja se može u tom slučaju podiži do kote koja je na 90cm od kote okolnog uređenog terena.

- Maksimalni indeks zauzetosti je 0.4
- Minimalna udaljenost novoplaniranog objekta od susedne parcele je 2m.
- Postojeći objekti koji su evidentirani na terenu bez obzira da li su izgrađeni sa ili bez građevinske dozvole a koji su prekoračili zadate parametre ili su na manjem odstojanju prema susedu od planom zadatog mogu se zadržati i na njima su dozvoljene intervencije u smislu tekućeg održavanja. Postojeći objekti se mogu i dograditi odnosno nadgraditi do maksimalno zadatih urbanističkih parametara ali se pri nadgradnji mora voditi računa da se ne naruši statička stabilnost objekta. Postojeći objekti se mogu i poručiti i na njihovom mestu graditi novi i pri tome važe uslovi plana za izgradnju novih objekta. Prilikom dogradnje mora se poštovati planom zadata građevinska linija odnosno odnos prema susedu.
- Na postojećim parcelama koje su zbog postojanja objekata na njima zadržane manje od 300² u slučaju totalne rekonstrukcije (rušenje postojećeg objekta i izgradnja novog) moguće je graditi objekat maksimalne spratnosti P+1 sa max indeksom zauzetosti parcele 0.3. Ukoliko parcela svojim prostornim mogućnostima ne pruža mogućnost za izgradnju novog objekta onda su jedino moguće intervencije u smislu tekućeg održavanja objekta ili rekonstrukcije u postojećim gabaritima.
- Na postojećim parcelama gde nije bilo moguće izvršiti preparcelaciju u cilju formiranja pripadajuće parcele svakom postojećem objektu postojeći objekti se mogu zadržati uz uslov da neugrožavaju planiranu regulativu a intervenciju na njima su moguće u skladu sa uslovima plana s tim što se planom zadati parametri odnose na celu parcelu.
- U grafičkim prilogima dati su grafički i numerički podaci . Sve novoplanirane objekte postaviti na ili iza zadate građevinske linije.
- Postojeći objekti koji zadiru u građevinsku liniju a nenarušavaju planiranu regulativu kao takvi se mogu zadržati i na njima su moguće intervencije u smislu nadgradnje i dogradnje u skladu sa uslovima plana. Dogradnju ovih objekata moguće je vršiti samo do zadate građevinske linije a nadgradnju nad čitavim gabaritom.
- Parkiranje i garažiranje je planirano u okviru parcele. Garaže i drugi pomoćni objekti mogu se graditi kao drugi isključivo prizemni objekat na parceli maksimalne površine do 80m² s tim da zauzetost parcele maksimalno bude 0.4. Ove objekte postavljati tako da minimalna udaljenost objekta od susedne parcele bude 1,5m a od stambenog objekta 2,5m, mogu se graditi i kao aneks uz stambeni objekat. Pomoćni objekti mogu biti isključivo u funkciji garaža, ostava i sl. U njima nije moguća organizacija delatnosti. S obzirom na klimatske uslove i tipologiju naselja u okviru parcele dozvoljena je izgradnja nadstrešnica uz objekat ili odvojeno od njega. Prilikom postavljanja nadstrešnice poštovati zadate građevinske linije.
- Za potrebe parkiranja u okviru parcele potrebno je obezbediti 1,1 PM(GM) po stambenoj jedinici. Ukoliko se u objektu obavljaju delatnosti potrebno je obezbediti po 1PM na svakih 50m² BRGP u funkciji delatnosti. Takođe zavisno od delatnosti koje se obavljaju potrebno je formirati manipulativne površine.
- Ograđivanje parcele je moguće živom zelenom ogradom, transparentnom ogradom ili zidanom ogradom visine od 1.4m koja se postavlja na granici parcele tako da živica i stubovi ograde budu u parceli korisnika. Ukoliko se na parceli obavljaju delatnosti prema javnim površinama ograđivanje vršiti u skladu sa delatnošću koja se obavlja, odnosno stvoriti maksimalnu komunikaciju korisnika sa objektom.
- U izgradnji objekata treba koristiti elemente u skladu sa ambijentom i namenom objekta, prirodne materijale, kose krovne ravni i dr.

INFRASTRUKTURA

SAOBRAĆAJ

Saobraćajni priključak izvesti u skladu sa grafičkim prilogom "SAOBRAĆAJ".

ELEKTRO ENERGETIKA

Mjesto i način priključenja objekta na elektroenergetsku mrežu odrediće nakon izrade projektne dokumentacije stručne službe CEDIS-a.

TELEKOMUNIKACIONA MREŽA:

Shodno članu 26 stav 2 Zakona o elektronskim komunikacijama (Službeni list 50/08) investitor mora graditi pretplatničke komunikacione kablove, kablove za ka-blovsku distribuciju i zajednički antenski sistem.

TK mrežu projektovati odnosno izvesti prema :

- Pravilniku o tehničkim i drugim uslovima za projektovanje, izgradnju i korišćenje elektronske komunikacione mreže, elektronske komunikacione infrastrukture i povezane opreme u objektima (Sl.list CG broj 41/15).

Zakona o elektronskim komunikacijama („Sluzbeni list Crne Gore" broj: 40/ 13, 56/ 13, 2/ 17 i 49/ 19) i ostalih propisa koji su doneseni na osnovu njega.

- Sajt na kome se nalaze relevantni propisi u skladu sa kojim se obavlja izrada tehnicke dokumentacije <http://www.ekip.me/regulativa/>;
- Sajt na kome Agencija objavljuje podatke o postojecem stanju elektronske komunikacione infrastrukture <http://ekinfrastuktura.ekip.me/ekip.me>
- web portal <http://ekinfrastuktura.ekip.me/ekip/login.jsp> preko koga sve zainteresovane strane od Agencije za telekomunikacije i postansku djelatnost mogu da zatraze otvaranje korisnickog naloga, kako bi pristupili georeferenciranoj bazi podataka elektronske komunikacione infrastrukture.

HIDROTEHNIKA

Hidrotehničke instalacije projektovati i izvesti u skladu sa uslovima JP "VODOVODA I KANALIZACIJA" u prilogu ovih UTU.

PEJZAŽNO UREĐENJE

• Zelenilo individualnih stambenih objekata /ZO

Kao najzastupljenija kategorija na području plana zauzima približno 71% površine u okviru kojih je organizovano zelenilo (zelenilo u sklopu porodičnog stanovanja i porodičnog stanovanja sa delatnostima).

Dalja koncepcija zelenih površina prati namenu i u skladu sa njom način ozelenjavanja.

Veliki dio predmetnog plana opredijeljen je za individualno stanovanje. Zadržavanjem bašte kao integralnog dela kuće, ostvaruje se jedinstven sistem zelenih površina, inkorporiran u šire gradsko područje. Kroz rješenje predbašti i dvorišta porodičnog i višeporodičnog stanovanja planirati pergole sa lozom kao prisna i autentična rješenja ovog podneblja, žbunaste vrste, pitomi šipurak, dren i sl.

Okućnice

U zonama porodičnog stanovanja, gde god to uslovi dopuštaju između regulacione i građevinske linije prostor treba da bude slobodan i ozelenjen. Za ograđivanje se preporučuje živa ograda, naročito u ulucama koje zbog širine nemaju drvored.

U dijelu naselja, gde su objekti postavljeni na regulacionu liniju, na zelenim površinama između objekata, na prostoru prema ulici, mogu se saditi vrste iz kategorije niskog ili srednje visokog drveća.

U delovima naselja, gde su kuće uglavnom proizvoljno povučene od ulične linije, dobro organizovanim zelenim površinama sa živim ogradama, ulicama se može dati nov, karakterističan izgled. Ulice mogu da bude prepoznatljivije i po određenoj vrsti drveća, šiblja, puzavica ili cvetnica.

USLOVI U POGLEDU MJERA ZAŠTITE

Prilikom izrade projektne dokumentacije, a zavisno od vrste objekata, primijeniti:

- Zakon o zaštiti i spašavanju (Sl. list CG br. 13/07,05/08,86/09 i 32/11 smjernice Nacionalne strategije za vanredne situacije i nacionalni i opštinski planovi zaštite i spašavanja.
- Pravilnik o tehničkim normativima za pristupne puteve, okretnice i uređene platoe za vatrogasna vozila u blizini objekata povećanog rizika od požara (Sl. list SFRJ, br. 8/95).
- Pravilnik o tehničkim normativima za zaštitu visokih objekata od požara (Sl. list SFRJ, br. 7/84),
- Pravilnik o tehničkim normativima za zaštitu skladišta od požara i eksplozija (Sl. list SFRJ, br. 24/87),
- Pravilnik o izgradnji postrojenja z zapaljive tečnosti i o uskladištenju i pretakanju zapaljivih tečnosti (Sl. list SFRJ, br. 20/71 i 23/71),
- Pravilnik o izgradnji stanica za snabdijevanje gorivom motornih vozila i o uskladištenju i pretakanju goriva (Sl. list SFRJ, br. 27/71),
- Pravilnik o izgradnji postrojenja za tečni naftni gas i o uskladištenju i pretakanju tečnog naftnog gasa (Sl. list SFRJ, br. 24/71 i 26/71),
- Pravilnik o tehničkim normativima za zaštitu elektroenergetskih vodova nazivnog napona od 1 kV do 400 kV (Sl. list SFRJ, br. 65/88 i Sl. list SFRJ, br. 18/92).

OSTALI USLOVI

Projekat uraditi u skladu sa izdatim urbanističko-tehničkim uslovima kod ovlašćenog privrednog društva koje je upisano u centralni registar Privrednog suda za obavljanje djelatnosti izrade tehničke dokumentacije I koje ispunjavaju uslove propisane Zakonom o uređenju prostora i izgradnji objekata ("Službeni list Crne Gore", br. 064/17 od 06.10.2017, 044/18 od 06.07.2018, 063/18 od 28.09.2018, 011/19 od 19.02.2019, 082/20 od 06.08.2020, 086/22 od 03.08.2022).

Projektnu dokumentaciju, reviziju tehničke dokumentacije uraditi u skladu sa Zakona o uređenju prostora i izgradnji objekata a u skladu sa Pravilnikom o načinu izrade i sadržini tehničke dokumentacije za građenje objekta ("Službeni list Crne Gore", br. 044/18 od 06.07.2018, 043/19 od 31.07.2019. godine).

OBRADA GRAFIČKIH PRILOGA:

Vlatko Mijanović, teh.

Vlatko Mijanović

**OVLAŠĆENO SLUŽBENO LICE I
ZA LEGALIZACIJU BESPRAVNIH OBJEKATA**

Arh. Vesna Doderović, dipl.ing.



PRILOZI:

- Grafički prilozi iz DUP-a
- Uslovi " VODOVOD I KANALIZACIJA" DOO
- List nepokretnosti i kopija katastarskog plana

DOSATAVLJENO:

- Podnosiocu zahtjeva
- Ministarstvu prostornog planiranja, urbanizma i državne imovine
- A/a



UPRAVA ZA NEKRETNINE

CRNA GORA

**PODRUČNA JEDINICA
PODGORICA**

Broj: 101-919-1903/2024

Datum: 17.01.2024

KO: DONJA GORICA

Na osnovu člana 173 Zakona o državnom premjeru i katastru nepokretnosti ("Sl. list RCG" br. 29/07, "Sl. list CG" br. 73/10, 032/11, 040/11, 043/15, 037/17 i 17/18), postupajući po zahtjevu SEKRETARIJAT ZA PLANIRANJE 101-917/24-79, , za potrebe izdaje se

LIST NEPOKRETNOSTI 331 - PREPIS

Podaci o parcelama									
Broj	Podbroj	Broj zgrade	Plan Skica	Datum upisa	Potes ili ulica i kućni broj	Način korišćenja Osnov sticanja	Bon. klasa	Površina m ²	Prihod
814			12 56		DONJA GORICA	Dvorište NASLJEDE		494	0.00
814	1		12 56		DONJA GORICA	Porodična stambena zgrada NASLJEDE		94	0.00
								588	0.00

Podaci o vlasniku ili nosiocu				
Matični broj - ID broj	Naziv nosioca prava - adresa i mjesto		Prava	Obim prava
	DOBRILLOVIĆ PREDRAG DIMITRIJE		Susvojina	1/4
	DOBRILLOVIĆ JOVAN Podgorica		Susvojina	1/4
	DOBRILLOVIĆ KRISTINA Podgorica		Susvojina	1/4
	DOBRILLOVIĆ MIRKO SVETLANA		Susvojina	1/4

Podaci o objektima i posebnim djelovima						
Broj	Podbroj	Broj zgrade	Način korišćenja Osnov sticanja Sobnost	PD Godina izgradnje	Spratnost/ Sprat Površina	Prava Vlasnik ili nosilac prava Adresa, Mjesto
814		1	Porodična stambena zgrada GRADENJE	0	1P 94	/
814		1	Garaža kao dio zgrade GRADENJE Jedna soba	1	1P 16	Svojina DOBRILLOVIĆ RISTO VELJKO
814		1	Stambeni prostor GRADENJE Dvosoban stan	2	P 75	Svojina DOBRILLOVIĆ RISTO VELJKO

Podaci o teretima i ograničenjima							
Broj	Podbroj	Broj zgrade	PD	Redni broj	Način korišćenja	Datum upisa Vrijeme upisa	Opis prava
814		1	1	2	Garaža kao dio zgrade		TERET ZABILJEŽBA UGOVORA O DOŽIVOTNOM IZDRŽAVANJU RS. BR.248/10 OD 8.10.2010 PRIMAOC IZDRŽAVANJA DOBRILLOVIĆ VELJKO, KRSTINJA I ZORA DAVAOC IZDRŽAVNAJA DOBRILLOVIĆ PREDRAG

Podaci o teretima i ograničenjima							
Broj	Podbroj	Broj zgrade	PD	Redni broj	Način korišćenja	Datum upisa Vrijeme upisa	Opis prava
814		1	2	2	Stambeni prostor		TERET ZABILJEŽBA UGOVORA O DOŽIVOTNOM IZDRŽAVANJU RS. BR.248/10 OD 8.10.2010 PRIMAOC IZDRŽAVANJA DOBRILOVIĆ VELJKO, KRSTINJA I ZORA DAVAOC IZDRŽAVNAJA DOBRILOVIĆ PREDRAG
814		1		1	Porodična stambena zgrada	19/02/1999	Nema dozvolu NEMA DOZVOLU
814		1		2	Porodična stambena zgrada		TERET ZABILJEŽBA UGOVORA O DOŽIVOTNOM IZDRŽAVANJU RS. BR.248/10 OD 8.10.2010 PRIMAOC IZDRŽAVANJA DOBRILOVIĆ VELJKO, KRSTINJA I ZORA DAVAOC IZDRŽAVNAJA DOBRILOVIĆ PREDRAG

Naplata takse je oslobođena na osnovu člana 17 Zakona o administrativnim taksama ("Sl.list CG, br. 18/19). Naplata naknade oslobođena je na osnovu člana 174 Zakona o državnom premjeru i katastru nepokretnosti ("Sl. list RCG" br. 29/07, "Sl. list CG" br. 73/10, 032/11, 040/11, 043/15, 037/17 i 17/18).

Ovlašćeno lice:
Marko Bulatović

Marko Bulatović, dipl. pravnik



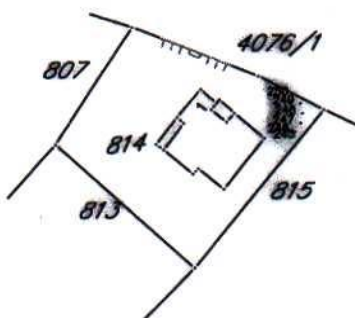
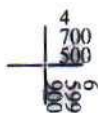
CRNA GORA
UPRAVA ZA NEKRETNINE
PODRUČNA JEDINICA: PODGORICA
Broj: 101-919/24-79
Datum: 22.01.2024.



Katastarska opština: DONJA GORICA
Broj lista nepokretnosti: 331
Broj plana: 12,44
Parcela: 814

KOPIJA PLANA

Razmjera 1: 1000


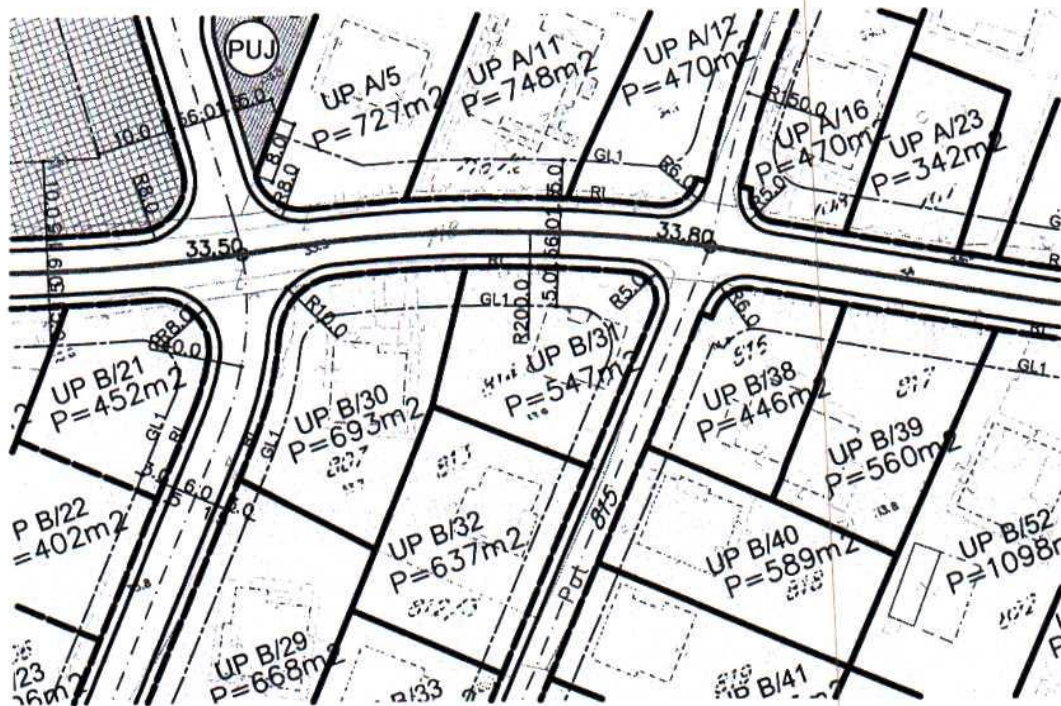




GRAFIČKI PRILOG –Analiza postojećeg stanja –valorizacija objekata

Izvod iz DUP-a „Gornja Gorica 1“ u Podgorici
Za urbanističku parcelu B/31, zona B

02

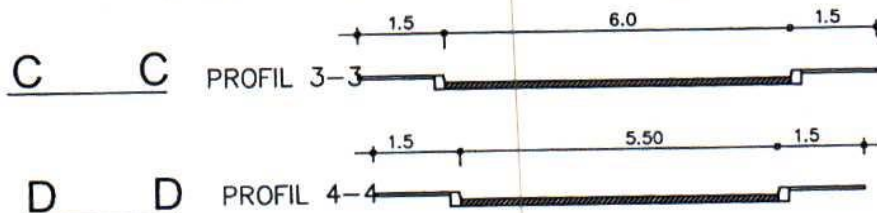
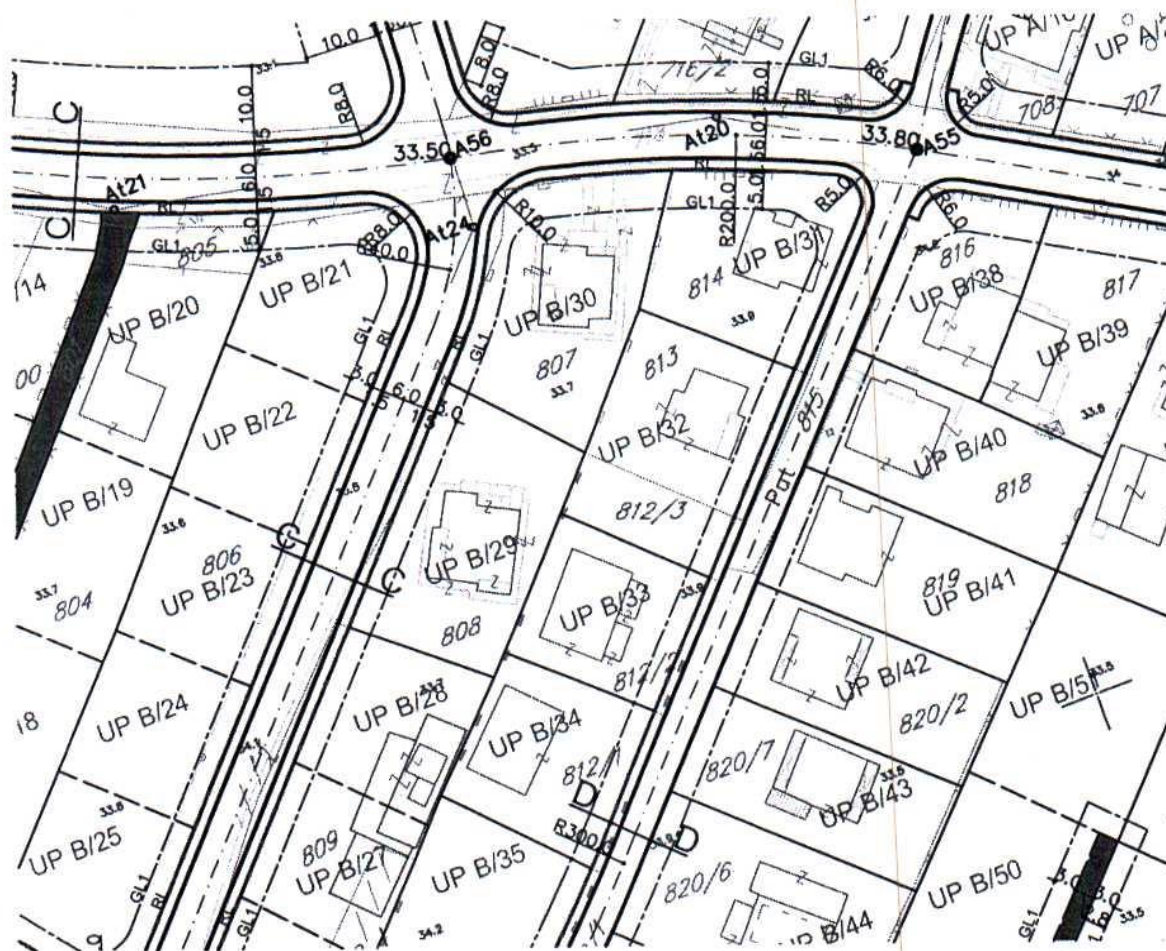


Porodično stanovanje – TIP 2

GRAFIČKI PRILOG –Smjernice za sprovođenje planskog dokumenta

Izvod iz DUP-a „Gornja Gorica 1 “ u Podgorici
Za urbanističku parcelu B/31, zona B

05








GRAFIČKI PRILOG –Plan saobraćaja, nivelacije i regulacije

Izvod iz DUP-a „Gornja Gorica 1“ u Podgorici
Za urbanističku parcelu B/31, zona B

06



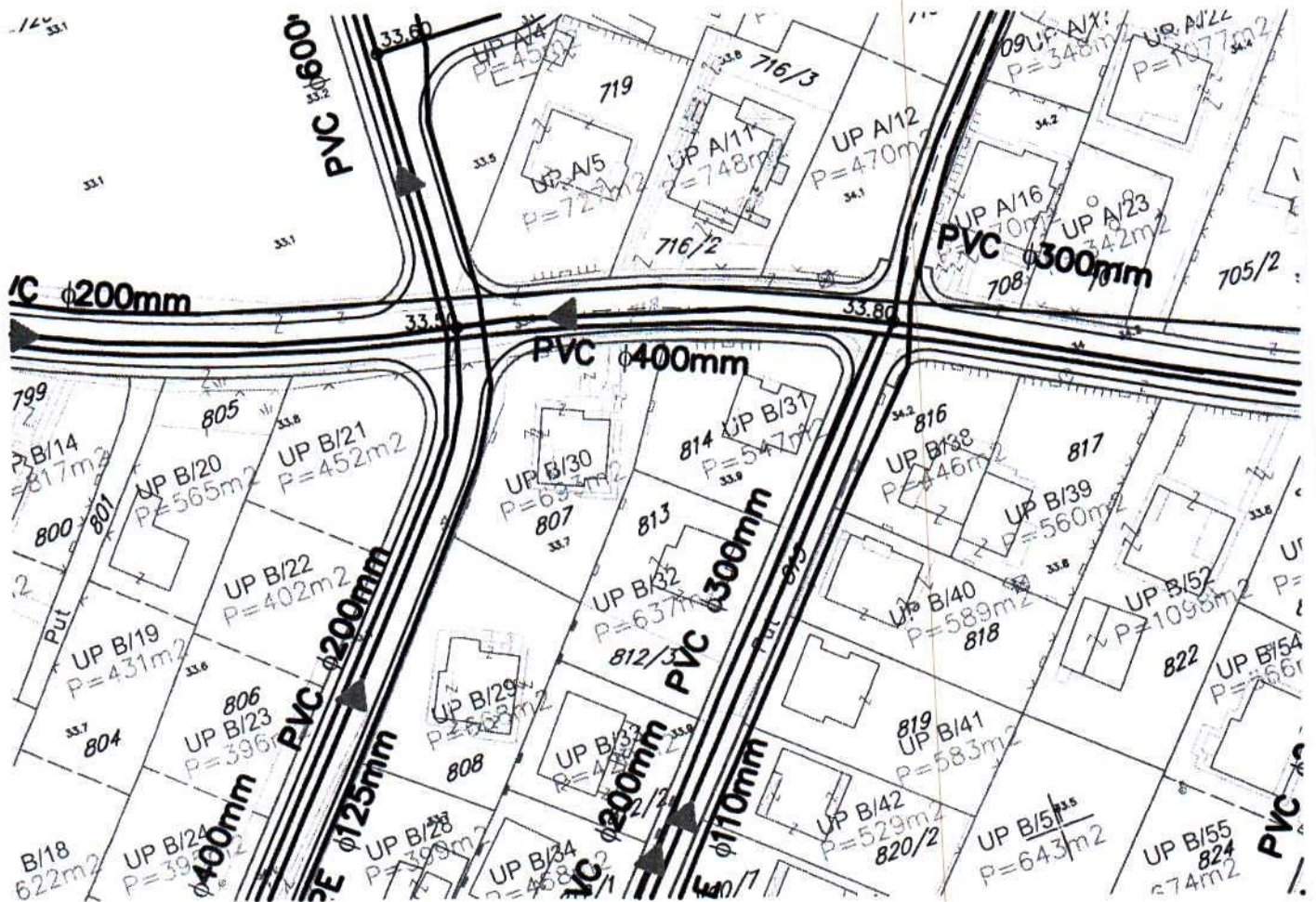
LEGENDA:

-  Postojeće trafostanice
-  Planirane trafostanice
-  Postojeći 10KV-ni vod
-  Postojeći 10KV-ni vod koji se ukida
-  Planirani 10KV-ni vod
-  Postojeći 35KV-ni vod
-  Postojeći 35KV-ni vod koji se ukida

GRAFIČKI PRILOG –Plan elektroenergetske infrastrukture

Izvod iz DUP-a „Gornja Gorica 1 “ u Podgorici
Za urbanističku parcelu B/31,zona B

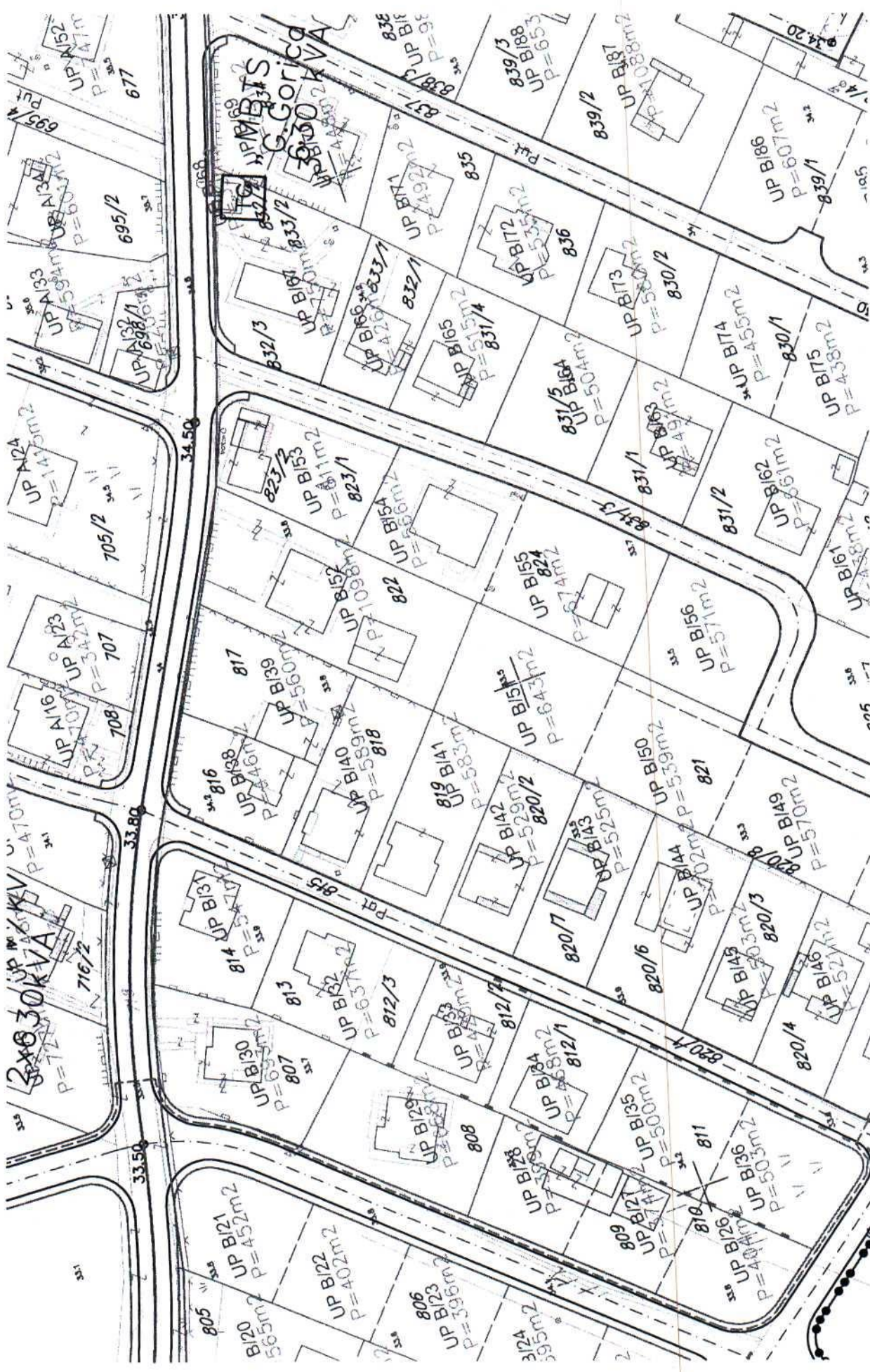
08

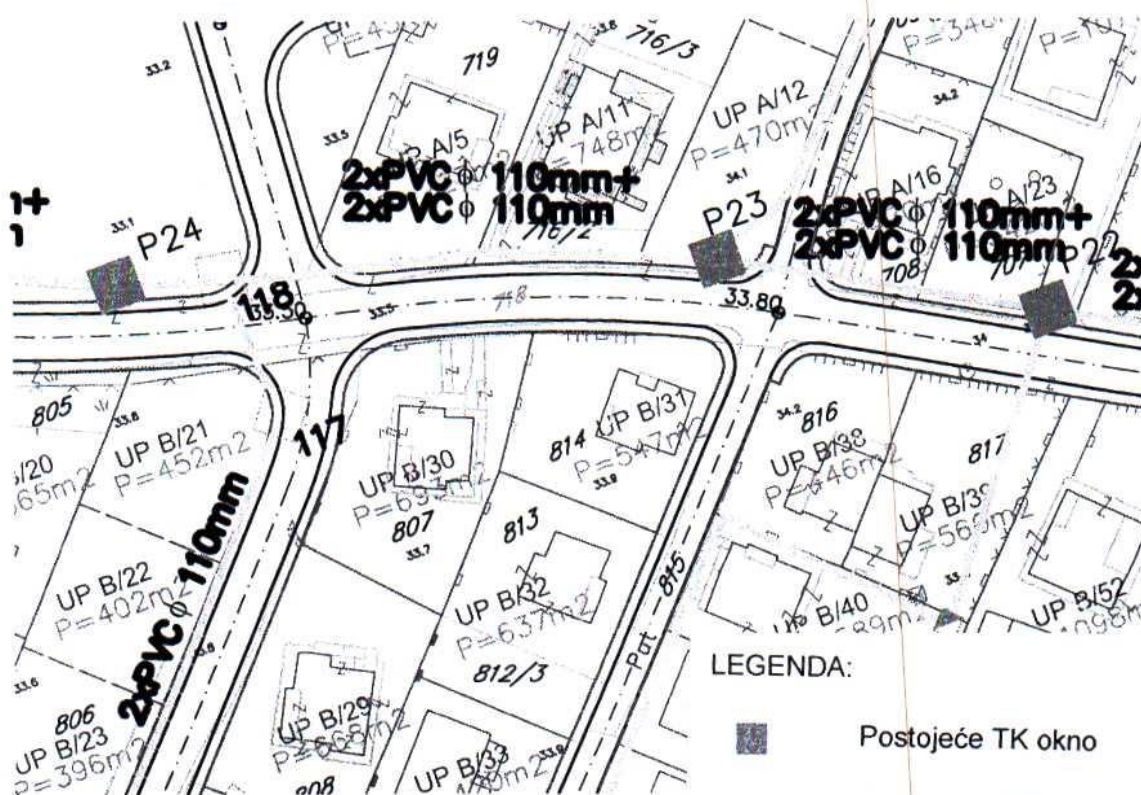


GRAFIČKI PRILOG –Plan hidrotehničke infrastrukture





Izvod iz DUP-a „Gornja Gorica 1 “ u Podgorici
Za urbanističku parcelu B/31,zona B

07





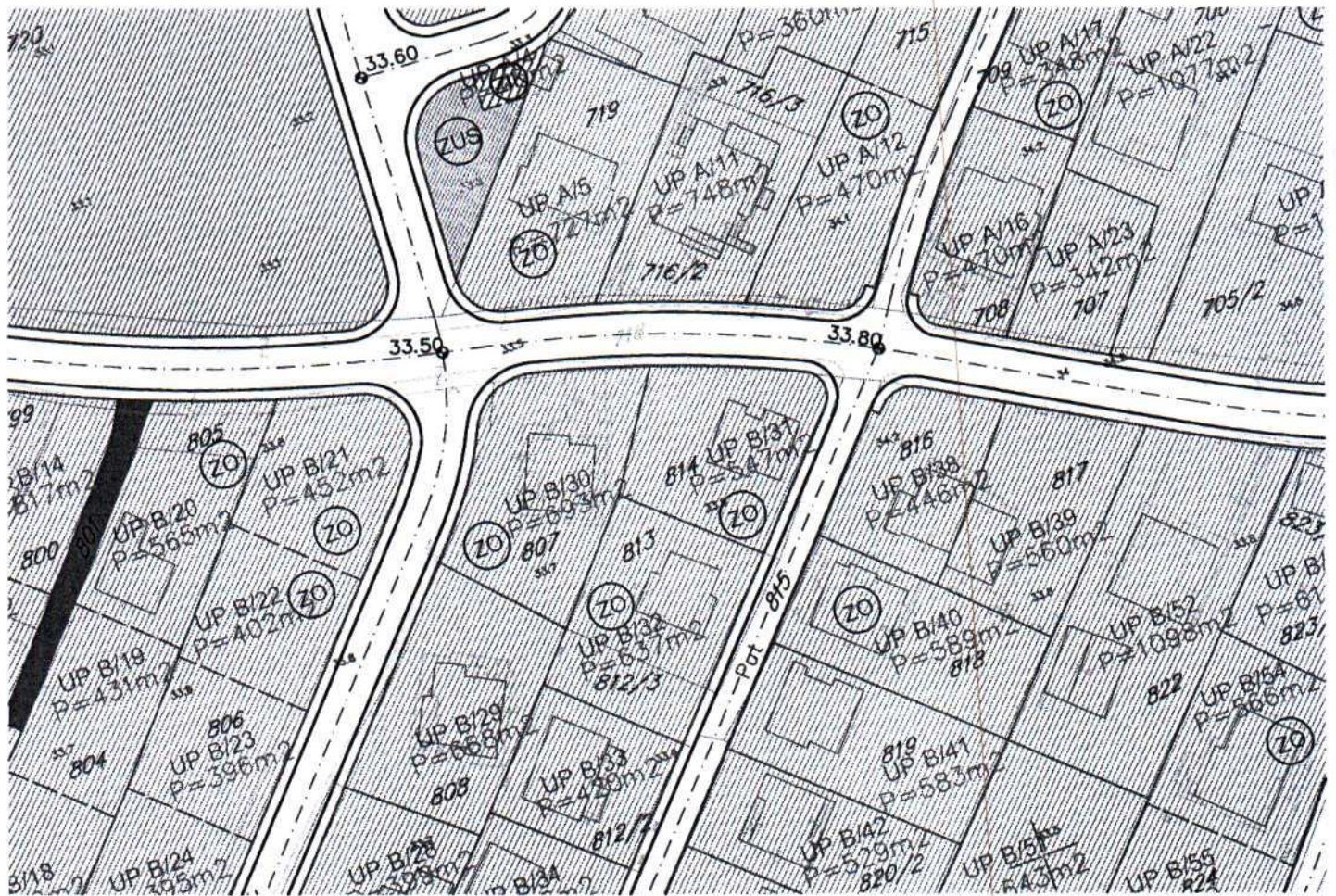
LEGENDA:

-  Postojeće TK okno
-  Postojeća TK kanalizacija
-  Postojeći TKvod-kabal u zemlji
-  Planirano TK okno
-  Planirana TK kanalizacija
-  TK vod koji se ukida

GRAFIČKI PRILOG –Plan telekomunikacione infrastrukture

Izvod iz DUP-a „Gornja Gorica 1 “ u Podgorici
 Za urbanističku parcelu B/31, zona B

09



Zelenilo individualnih stambenih objekata

GRAFIČKI PRILOG –Plan zelenih i slobodnih površina

Izvod iz DUP-a „Gornja Gorica 1“ u Podgorici
 Za urbanističku parcelu B/31, zona B

10