



CRNA GORA
GLAVNI GRAD PODGORICA
Sekretarijat za planiranje prostora
i održivi razvoj
Sektor za izgradnju i legalizaciju
objekata

Ul. Vuka Karadžića br.41
81000 Podgorica, Crna Gora
Telefon: 020/ 625-637, 625-647
Faks: 020/ 625-680
e-mail:
sekretarijat.planiranje.uredjenje@podgorica.me



Broj: 08-332/23-2339

01. februar 2024.godine

AGENCIJA ZA IZGRADNJU I RAZVOJ PODGORICE D.O.O

PODGORICA

Na vaš zahtjev broj 08-332/23-2339 od 29.12.2023.godine, dostavljamo vam jedan primjerak urbanističko-tehničkih uslova broj 08-332/23-2339 od 01.02.2024.godine za izradu Glavnog projekta rekonstrukcije Vučedolske ulice, od Ulice Slobode do Njegoševe ulice, u zahvatu UP-a "Nova Varoš – blok N" (Sl.List CG - opštinski propisi broj 06/12) u Podgorici, sa tehničkim uslovima priključenja na gradski vodovod i kanalizaciju broj UPI-02-041/24-193/2 od 30.01.2024.godine izdatim od strane "Vodovod i kanalizacije" d.o.o.



mr. Radmila Maljević, dipl.ing.saob.
Rukovoditeljka Sektora za izgradnju
i legalizaciju objekata

Prilog: kao u tekstu

URBANISTIČKO - TEHNIČKI USLOVI

GLAVNI GRAD PODGORICA
SEKRETARIJAT ZA PLANIRANJE PROSTORA
I ODRŽIVI RAZVOJ
Broj: D 08-332/23-2339
Podgorica, 01.02.2024.godine



SEKRETARIJAT ZA PLANIRANJE PROSTORA I ODRŽIVI RAZVOJ GLAVNI GRAD PODGORICA

na osnovu člana 74. Zakona o planiranju prostora i izgradnji objekata ("Sl.list CG" br.64/17, 44/18, 63/18,011/19, 082/20, 086/22, 004/23), Uredbe o povjeravanju dijela poslova Ministarstva ekologije, prostornog planiranja i urbanizma jedinicama lokalne samouprave ("Sl. list CG", br. 87/18,28/19, 75/19, 116/20 i 76/21, 141/21 i 151/22), UP-a "Nova varoš - blok N", evidentiran u Registru planske dokumentacije Ministarstva prostornog planiranja, urbanizma i državne imovine podnijetog zahtjeva Agencije za izgradnju i razvoj Podgorice, d.o.o. Podgorica, izdaje:

URBANISTIČKO-TEHNIČKE USLOVE

za izradu tehničke dokumentacije -

za izradu Glavnog projekta rekonstrukcije Vučedolske ulice, od Ulice Slobode do Njegoševe ulice, u zahvatu UP-a "Nova varoš - blok N" u Podgorici

PODNOŠILAC ZAHTJEVA:

Agencija za izgradnju i razvoj
Podgorice, d.o.o. Podgorica

1 POSTOJEĆE STANJE

Uvidom u priloženu dokumentaciju i planske smjernice može se konstatovati da saobraćajnica nije izgrađena shodno smjernicama plana.

2 PLANIRANO STANJE

2.1. Namjena parcele odnosno lokacije

Saobraćajnica u zahvatu UP-a "Nova Varoš – blok N" u Podgorici - Vučedolska ulica, od Ulice Slobode do Njegoševe ulice, koja je predmet UTU –a, markirana je na graf. prilogu "Saobraćaj".

Saobraćajnica pripada mreži sekundarnih ulica. Sekundarni dio mreže predložen je tako da, dopunjujući primarni sistem mreže, obezbjeđuje pristupačnost do svake parcele.

Urbanističko-tehnički uslovi za saobraćajne površine

Planom je navedeno da na grafičkim prilogima su dati analitičko-geodetski elementi za obilježavanje kao što su koordinate ukrasnih tačaka osovina raskrsnica, koordinate tjemena krivina, radijusi na raskrsnicama i karakteristični poprečni profili.

Na geodetskoj podlozi je nedovoljan broj kota, pa prilikom dalje razrade dokumentacije,

	<p>ovo treba imati u vidu odnosno da su kote iz plana orjentacione i treba ih terenski provjeriti i usaglasiti sa stvarnim stanjem.</p> <p>Preporuka je da su zastori kolskih saobraćajnica od asfalta.</p> <p>Sve saobraćajnice treba da su opremljene rasvjetom i odgovarajućom saobraćajnom signalizacijom.</p> <p>Bitna pretpostavka za funkcionisanje i ambijentalno oblikovanje prostora je učešće pješačkih površina. Njih možemo podijeliti u nekoliko grupa:</p> <p>široki prostori trgova (Trg republike, trg ispred opštine,...); pješačke staze uz kolovoz; pješački prolazi-pasarele kroz prostor blokova, uz proširenja u vidu pjaceta, kojima se povezuju suprotne ulice i obezbjeđuje nivo transparentnosti blokova; kategorisane pješačke ulice (Hercegovačka, Njegoševa ulica); ulica Slobode koja u planu ima poseban tretman kao jedna od od najznačajnijih pješačkih osovina i sa posebnim režimom kolskog saobraćaja; parkovske staze i trgovi.</p> <p>Obrada pješačkih površina treba da bude od različitih materijala, zavisno od značaja. Ti zastori mogu biti od asfalta, kamena, betona, keramike odnosno od elemenata izgrađenih od ovih materijala.</p> <p>Kod svih ulica koje su jednim dijelom ili čitavom dužinom pretvaraju u pješačke (Hercegovačka, Njegoševa) potrebno je, prilikom izrade projektne dokumentacije odnosno prilikom dimenzionisanja njihove konstrukcije, ostaviti u poprečnom profilu prostor, širine 6m, za prolaz vozila za snabdijevanje i specijalnih vrsta vozila (vatrogasci, hitna pomoć,...).</p> <p>Pri projektovanju i građenju saobraćajnih površina potrebno je pridržavati se odredbi ovog planskog dokumenta, kao i standarda i propisa koji karakterišu ovu oblast.</p> <p>Osnovni elementi poprečnog profila saobraćajnice dati su na grafičkom prilogu "Plan saobraćaja".</p>
2.2.	<p>Pravila parcelacije, građevinska i regulaciona linija, odnos prema susjednim parcelama</p> <p>Prilikom izrade tehničke dokumentacije poštovati važeći Pravilnik o načinu izrade i sadržini tehničke dokumentacije za građenje objekata, kojim je propisano da tehnička dokumentacija sadrži grafički prikaz trase objekta na ažurnim kat. podlogama, kao i tehničke propise, normative i standarde za projektovanje ove vrste objekata.</p>
3	<p>PREPORUKE ZA SMANJENJE UTICAJA I ZAŠTITU OD ZEMLJOTRESA, KAO I DRUGE USLOVE ZA ZAŠTITU OD ELEMENTARNIH NEPOGODA I TEHNIČKO-TEHNOLOŠKIH I DRUGIH NESREĆA</p> <p>Potrebno je da se pri izgradnji na predmetnom prostoru, skupom urbanističkih i građevinskih karakteristika zadovolje potrebe zaštite i to pre svega tako da se smanje dejstva eventualnog mogućeg razaranja objekata. Zbog toga je, pri planiranju na ovom prostoru obavezno obezbediti mere zaštite od elementarnih i drugih većih nepogoda. U tom smislu, sa aspekta zaštite na predmetnom području su razrađene i sprovedene mere i dati parametri povredivosti. Kao optimalna mera za smanjenje povredivosti, ostvaren je koncept kojim je predmetni prostor koncipiran kao urbani sistem, koji će funkcionisati u sklopu celokupnog naselja.</p>


4	USLOVI I MJERE ZAŠTITE ŽIVOTNE SREDINE
	Tehničkom dokumentacijom poštovati odredbe koje se odnose na zaštitu životne sredine u skladu sa odredbama Zakona o procjeni uticaja na životnu sredinu („Službeni list CG“, br.40/10, 73/10, 40/11, 27/13, 52/16) i Zakonom za zaštitu prirode („Službeni list CG“, br.54/16).
5	USLOVI ZA PEJZAŽNO OBLIKOVANJE
	Projektom obuhvatiti i fazu hortikulture shodno grafičkom prilogu ovih uslova. Detaljne podatke o planu pejzažne arhitekture potrebno je preuzeti iz tekstualnog dijela Urbanističkog projekta "Nova varoš - blok N", koji je dostupan na internet stranici Registra planske dokumentacije: https://lamp.gov.me/PlanningDocument/Map , koju vodi Ministarstvo prostornog planiranja, urbanizma i državne imovine
6	USLOVI I MJERE ZAŠTITE NEPOKRETNIH KULTURNIH DOBARA I NJIHOVE ZAŠTIĆENE OKOLINE
	Ukoliko se pri izradi projektne dokumentacije i izvođenju radova naiđe na tragove ostataka iz prošlosti, investitor je obavezan da o tome obavijesti nadležni organ koji će preduzeti Zakonom propisane mjere u cilju zaštite kulturnog dobra.
7	USLOVI ZA LICA SMANJENE POKRETLJIVOSTI I LICA SA INVALIDITETOM
	Potrebno je prilikom projektovanja i izvođenja radova obezbjediti nesmetan pristup svakom objektu tako da ga mogu koristiti lica smanjene pokretljivosti i lica sa invaliditetom, u skladu sa važećim "Pravilnikom o bližim uslovima i načinu prilagođavanja objekata za pristup i kretanje lica smanjene pokretljivosti i lica sa invaliditetom" (Sl. List CG br. 048/13 i 044/15).
8	USLOVI ZA POSTAVLJANJE I GRADNJU POMOĆNIH OBJEKATA
	/
9	USLOVI ZA OBJEKTE KOJI MOGU UTICATI NA BEZBJEDNOST VAZDUŠNOG SAOBRAĆAJA
	/
10	USLOVI ZA OBJEKTE KOJI MOGU UTICATI NA PROMJENE U VODNOM REŽIMU
	/
11	MOGUĆNOST FAZNOG GRAĐENJA OBJEKTA
	/
12	USLOVI ZA PRIKLJUČENJE NA INFRASTRUKTURU
12.1.	Uslovi priključenja na elektroenergetsku infrastrukturu

	<p>Detaljne podatke o elektroenergetskoj infrastrukturi potrebno je preuzeti iz tekstualnog dijela Urbanističkog projekta "Nova varoš - blok N", koji je dostupan na internet stranici Registra planske dokumentacije:</p> <p>https://lamp.gov.me/PlanningDocument/Map, koju vodi Ministarstvo prostornog planiranja, urbanizma i državne imovine</p> <p>Tehničku dokumentaciju u dijelu elektroenergetskih instalacija potrebno je izraditi u skladu sa planom elektroenergetske infrastrukture, važećim tehničkim propisima i normativima. Prilikom izrade tehničke dokumentacije za fazu elektroenergetske infrastrukture potrebno je poštovati regulative, standarde i normative, te pribaviti saglasnost nadležnog preduzeća. Mjesto i način priključenja objekta na elektroenergetsku mrežu odrediće se nakon izrade tehničke dokumentacije stručne službe CEDIS-a.</p> <p>Prilikom izrade tehničke dokumentacije potrebno je poštovati sljedeće preporuke EPCG:</p> <ul style="list-style-type: none"> - Tehnička preporuka za priključke potrošača na niskonaponsku mrežu TP-2 (II dopunjeno izdanje) - Tehnička preporuka – Tipizacija mjernih mjesta - Uputstvo i tehnički uslovi za izbor i ugradnju ograničavanja strujnoj opterećenja - Tehnička preporuka TP-1b – Distributivna transformatorska stanica DTS-EPCG 10/0.4kV <p>Javnu rasvjetu projektovati u skladu sa Preporukama za projektovanje, izvođenje i održavanje javne rasvjete na području Glavnog grada – Podgorica.</p>
12.2.	<p>Uslovi priključenja na vodovodnu i kanalizacionu infrastrukturu</p> <p>Tehničku dokumentaciju u dijelu hidrotehničkih instalacija potrebno je izraditi u skladu sa planom hidrotehničke infrastrukture, važećim tehničkim propisima, normativima, i uslovima priključenja na vodovodnu i fekalnu kanalizacionu infrastrukturu, u skladu sa aktom preduzeća "Vodovod i kanalizacija" d.o.o. koji je sastavni dio ovih uslova.</p> <p>Detaljne podatke o hidrotehničkoj infrastrukturalnoj mreži i smjernicama za sprovođenje plana u dijelu hidrotehnikе (vodovodna, fekalna i atmosferska kanalizacija) potrebno je preuzeti iz tekstualnog dijela Urbanističkog projekta "Nova varoš - blok N", koji je dostupan na internet stranici Registra planske dokumentacije:</p> <p>https://lamp.gov.me/PlanningDocument/Map, koju vodi Ministarstvo prostornog planiranja, urbanizma i državne imovine</p> <p>Instalacije vodovoda i kanalizacije projektovati u svemu prema važećim propisima i normama za tu vrstu objekata, a priključiti ih na gradsku infrastrukturu prema uslovima nadležnog organa koji su sastavni dio ovih UTU –a .</p>
12.3.	<p>Uslovi priključenja na saobraćajnu infrastrukturu</p> <p>Kontaktne zone predmetne lokacije detaljno je planski razradjena važećim DUP-om koji je definisao regulacione elemente obodnih javnih saobraćajnica i način priključenja na saobraćajnu infrastrukturu.</p> <p>Saobraćajnu infrastrukturu projektovati u svemu prema važećim propisima i normama za tu vrstu objekata.</p> <p>NAPOMENA Tekstualni i grafički dio UP-a "Nova varoš - blok N" u kojem su detaljno propisani način izgradnje i uslovi za priključenje na infrastrukturalnu mrežu na nivou planskog dokumenta, dostupni su u Registru važeće planske dokumentacije na sljedećoj adresi: https://lamp.gov.me/PlanningDocument/Map, kojeg vodi Ministarstvo prostornog planiranja, urbanizma i državne imovine</p>

12.4.	Uslovi priključenja na elektronsko komunikacionu infrastrukturu		
	<ul style="list-style-type: none"> - sajt na kome se nalaze relevantni propisi u skladu sa kojim se obavlja izrada tehničke dokumentacije http:// www.ekip.me/regulativa/; - sajt na kome Agencija objavljuje podatke o postojećem stanju elektronske komunikacione infrastrukture http://ekinfrastuktura.ekip.me/ekip.me kao i adresu web portala http://ekinfrastuktura.ekip.me/ekip/login.jsp preko koga sve zainteresovane strane od Agencije za telekomunikacije i poštansku djelatnost mogu da zatraže otvaranje korisničkog naloga, kako bi pristupili georeferenciranoj bazi podataka elektronske komunikacione infrastrukture. - Detaljne podatke o elektronsko komunikacionoj infrastruktornoj mreži i smjernicama za sprovođenje plana u dijelu elektronsko komunikacione infrastrukture potrebno je preuzeti iz tekstualnog dijela Urbanističkog projekta "Nova varoš - blok N", koji je dostupan na internet stranici Registra planske dokumentacije: <p>https://lamp.gov.me/PlanningDocument/Map, koju vodi Ministarstvo prostornog planiranja, urbanizma i državne imovine</p>		
13.	POTREBA IZRADE GEODETSKIH, GEOLOŠKIH -GEOTEHNIČKIH, INŽENJERSKO- GEOLOŠKIH, HIDROGEOLOŠKIH, GEOMEHANIČKIH I SEIZMIČKIH) PODLOGA, KAO I VRŠENJA GEOTEHNIČKIH ISTRAŽNIH RADOVA I DRUGIH ISPITIVANJA		
	/		
14.	POTREBA IZRADE URBANISTIČKOG PROJEKTA		
	/		
15.	NAPOMENA Tekstualni i grafički dio UP-a "Nova varoš - blok N" u kojem su detaljno propisani način izgradnje i uslovi za priključenje na infrastrukturnu mrežu na nivou planskog dokumenta, dostupni su u Registru važeće planske dokumentacije na sljedećoj adresi: https://lamp.gov.me/PlanningDocument/Map , kojeg vodi Ministarstvo prostornog planiranja, urbanizma i državne imovine		
	DOSTAVLJENO: Podnosiocu zahtjeva, Ministarstvo prostornog planiranja, urbanizma i državne imovine a/a		
	<table border="0" style="width: 100%;"> <tr> <td style="width: 50%; vertical-align: top;"> OBRADIVAČ URBANISTIČKO-TEHNIČKIH USLOVA : Damir Aljošević, spec.sci.arh.  </td> <td style="width: 50%; vertical-align: top;"> OVLAŠĆENO SLUŽBENO LICE RUKOVODILAC SEKTORA ZA IZGRADNJU I LEGALIZACIJU OBJEKATA: mr Radmila Maljević, dipl.ing. saob.   </td> </tr> </table>	OBRADIVAČ URBANISTIČKO-TEHNIČKIH USLOVA : Damir Aljošević, spec.sci.arh. 	OVLAŠĆENO SLUŽBENO LICE RUKOVODILAC SEKTORA ZA IZGRADNJU I LEGALIZACIJU OBJEKATA: mr Radmila Maljević, dipl.ing. saob.  
OBRADIVAČ URBANISTIČKO-TEHNIČKIH USLOVA : Damir Aljošević, spec.sci.arh. 	OVLAŠĆENO SLUŽBENO LICE RUKOVODILAC SEKTORA ZA IZGRADNJU I LEGALIZACIJU OBJEKATA: mr Radmila Maljević, dipl.ing. saob.  		
	PRILOZI		
	-Grafički prilozi iz planskog dokumenta - Tehnički uslova "Vodovod i kanalizacija", d.o.o. Podgorica		

Crna Gora
Glavni Grad Podgorica
**Sekretariat za planiranje prostora i
održivi razvoj**

Broj: 08-332/23-2339
Podgorica, 15.01.2024.godine



GRAFIČKI PRILOG –Geodetska podloga

Izvod iz DUP-a „Nova Varoš-blok N “ u Podgorici

01

Urbanistički projekat
"Nova Varoš-blok N" u Podgorici



R = 1 : 500

2

plan
GEODETSKA PODLOGA


- granica kvarta
- N** oznaka kvarta
- up 4 broj objekta - parcele
- 3951 katastarska parcela
- objekti

Br.	X	Y
1	604 201.55	700 453.70
2	604 330.89	700 403.51
3	604 294.74	700 306.47
4	604 164.11	700 355.24

površina bloka 1.45 ha

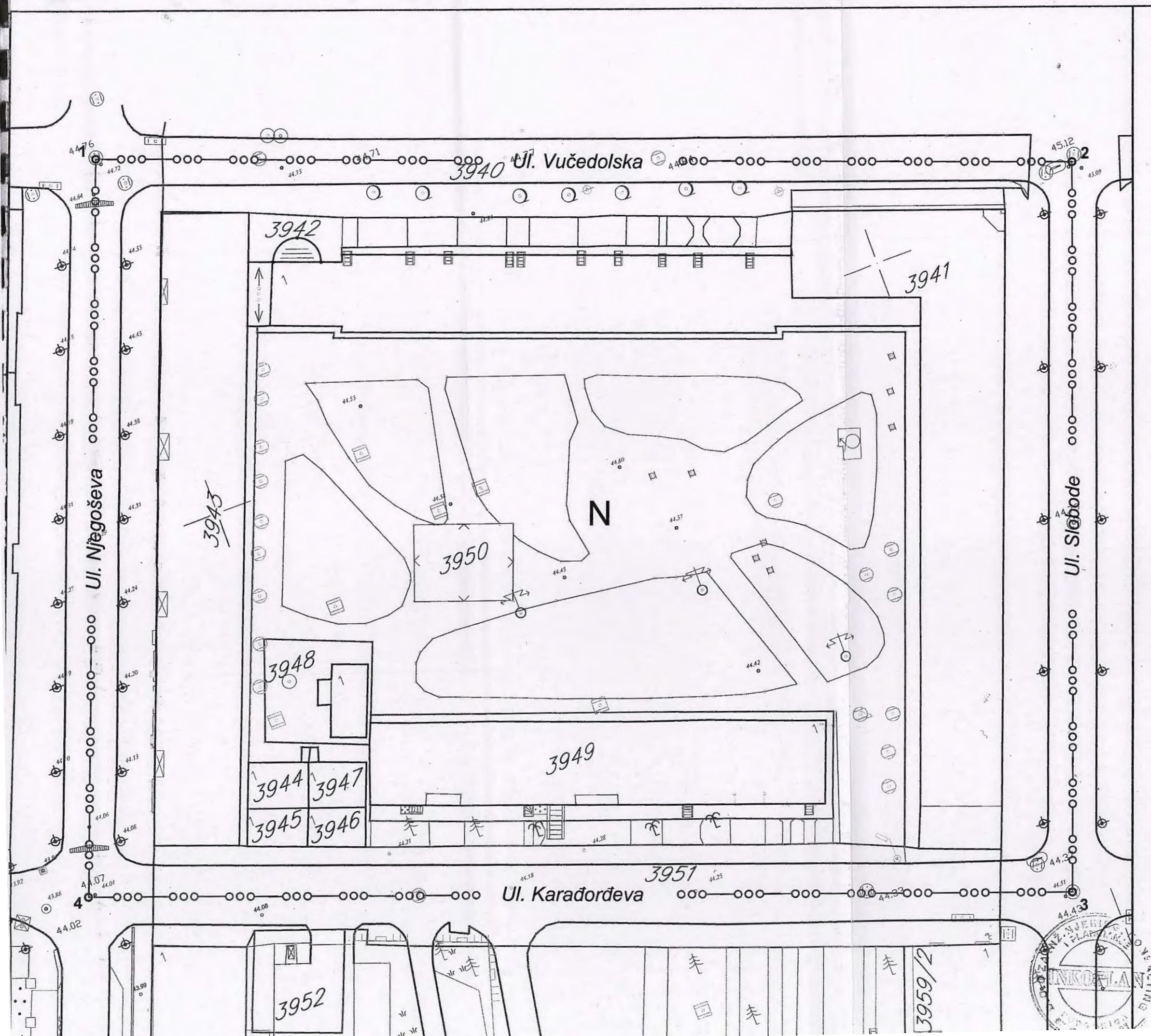
Odluka o Urbanističkom projektu
"Nova Varoš- Blok N"
Br.01-030/12-160
Podgorica, 16.02.2012 godine

Predsjednik Skupštine Glavnog Grada
Slobodan Stojanović



Naručilac
Opština Podgorica
Agencija za izgradnju i razvoj Podgorice

Obradivač
INKOPLAN d. o. o - Podgorica
Decembar, 2011 . godina



Crna Gora
Glavni Grad Podgorica
**Sekretariat za planiranje prostora i
održivi razvoj**

Broj: 08-332/23-2339
Podgorica, 15.01.2024.godine

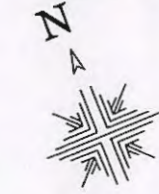


GRAFIČKI PRILOG –Plan saobraćaja

Izvod iz DUP-a „Nova Varoš-blok N “ u Podgorici



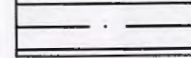
02


Urbanistički projekat
"Nova Varoš-blok N" u Podgorici



R = 1 : 500 9c

plan
SAOBRAĆAJ

-  pješačka ulica
-  kolsko-pješačka ulica
-  kolska ulica

 grad. linija garaže

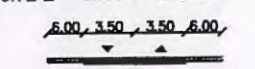
koordinate presjeka osovina

O31 6604331.32 4700403.57	O38 6604163.86 4700355.42
O32 6604245.54 4700436.20	O39 6604220.58 4700334.22
O33 6604200.71 4700453.29	O40 6604267.58 4700317.32
O34 6604201.89 4700454.27	O41 6604294.74 4700306.50
O35 6604216.07 4700494.03	O42 6604196.51 4700343.17
O36 6604065.21 4700507.70	O43 6604278.71 4700345.59
O37 6604026.61 4700406.61	O44 6604293.13 4700384.10


koordinatne garaže

1 6604197.92 4700372.56
2 6604214.80 4700416.50
3 6604296.91 4700385.85
4 6604280.48 4700341.78


presjek 2-2 ulica "Slobode"




presjek 4-4 ulica "Njegoseva"



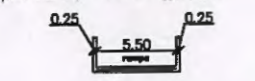
presjek 6-6 ulica "Karadorđeva"




presjek 7-7 ulica "Vučedolska"



presjek 16-16 ulaz u garažu



presjek 17-17

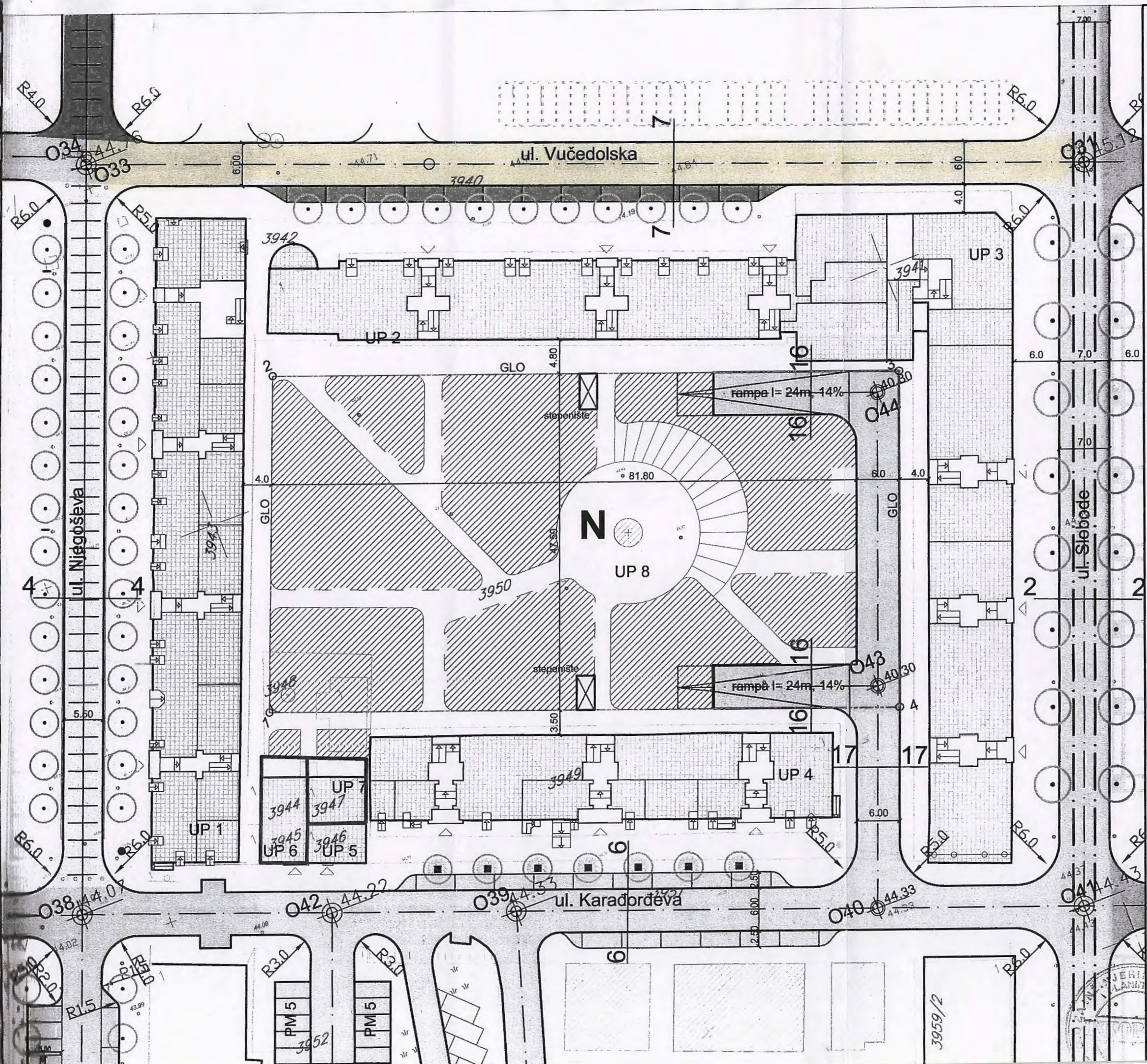


Odluka o Urbanističkom projektu
"Nova Varoš- Blok N"
Br.01-030/12-160
Podgorica, 16.02.2012.godine

Predsjednik Skupštine Glavnog grada
Slobodan Stojanović

Naručilac
Opština Podgorica
Agencija za izgradnju i razvoj Podgorice

Obradivač
INKOPLAN d. o. o - Podgorica
Decembar, 2011. godina



Crna Gora
Glavni Grad Podgorica
**Sekretarijat za planiranje prostora i
održivi razvoj**

Broj: 08-332/23-2339
Podgorica, 15.01.2024.godine



GRAFIČKI PRILOG –Plan hidrotehničke infrastrukture

Izvod iz DUP-a „Nova Varoš-blok N “ u Podgorici

03

Urbanistički projekat
"Nova Varoš-blok N" u Podgorici

R = 1 : 500 **12d**

plan
VODOVOD I KANALIZACIJA

- Postojeći cjevovod
- Postojeća fekalna kanalizacija
- Postojeća atmosferska kanalizacija
- - - Planirani cjevovod
- - - Planirana atmosferska kanalizacija

Odluka o Urbanističkom projektu
"Nova Varoš- Blok N"
Br.01-030/12-160
Podgorica, 16.02.2012 godine

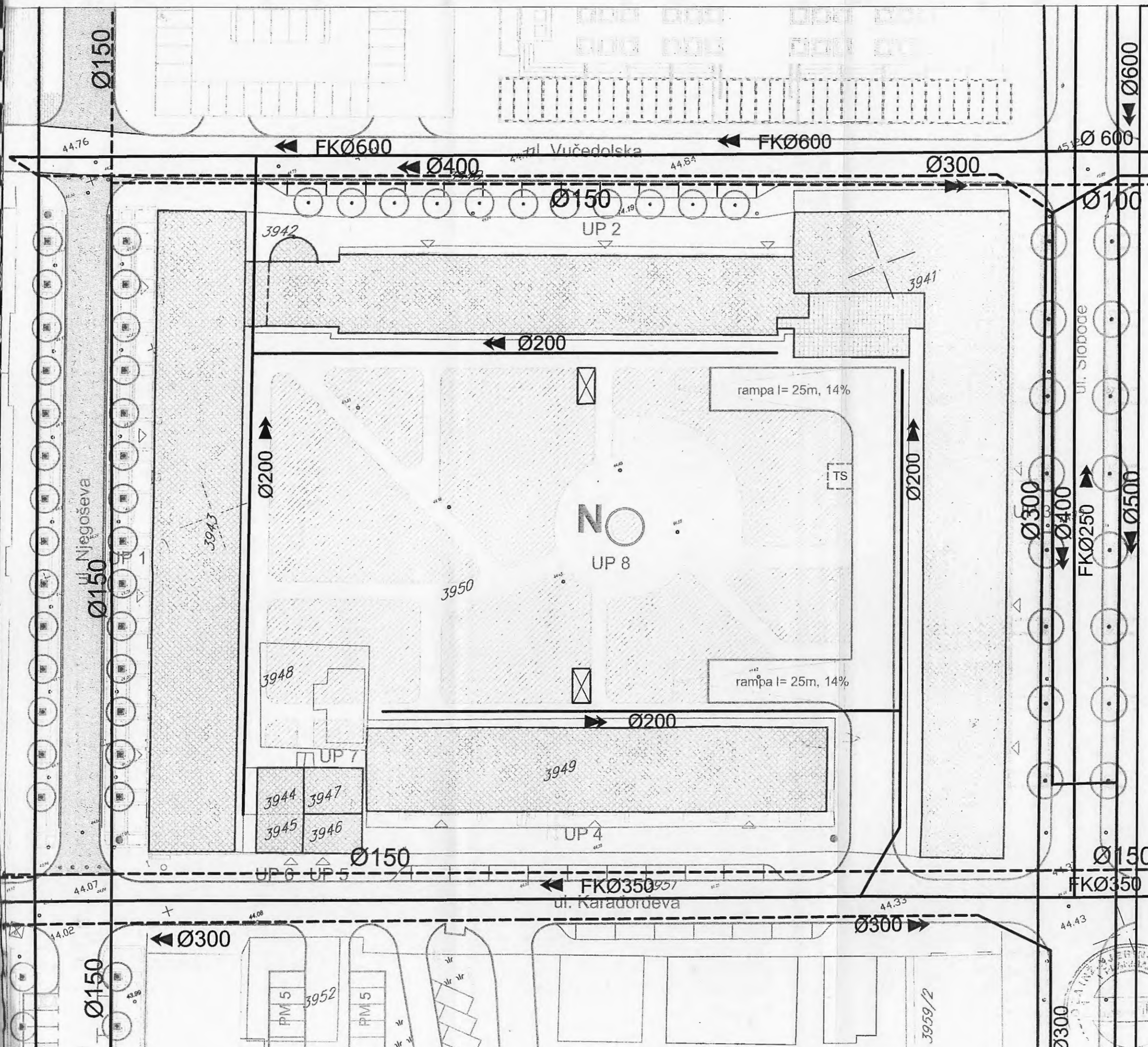
Predsjednik Skupštine Glavnog grada
Slobodan Stojanović

[Signature]

Naručilac
Opština Podgorica
Agencija za izgradnju i razvoj Podgorice

Obrađivač
INKOPLAN d. o. o - Podgorica
Decembar, 2011 . godina

[Signature]



Crna Gora
Glavni Grad Podgorica
**Sekretariat za planiranje prostora i
održivi razvoj**

Broj: 08-332/23-2339
Podgorica, 15.01.2024.godine




GRAFIČKI PRILOG –Plan elektroenergetske infrastrukture

Izvod iz DUP-a „Nova Varoš-blok N “ u Podgorici

04

Urbanistički projekat
"Nova Varoš-blok N" u Podgorici



R = 1 : 500

13c

plan

ELEKTROENERGETIKA

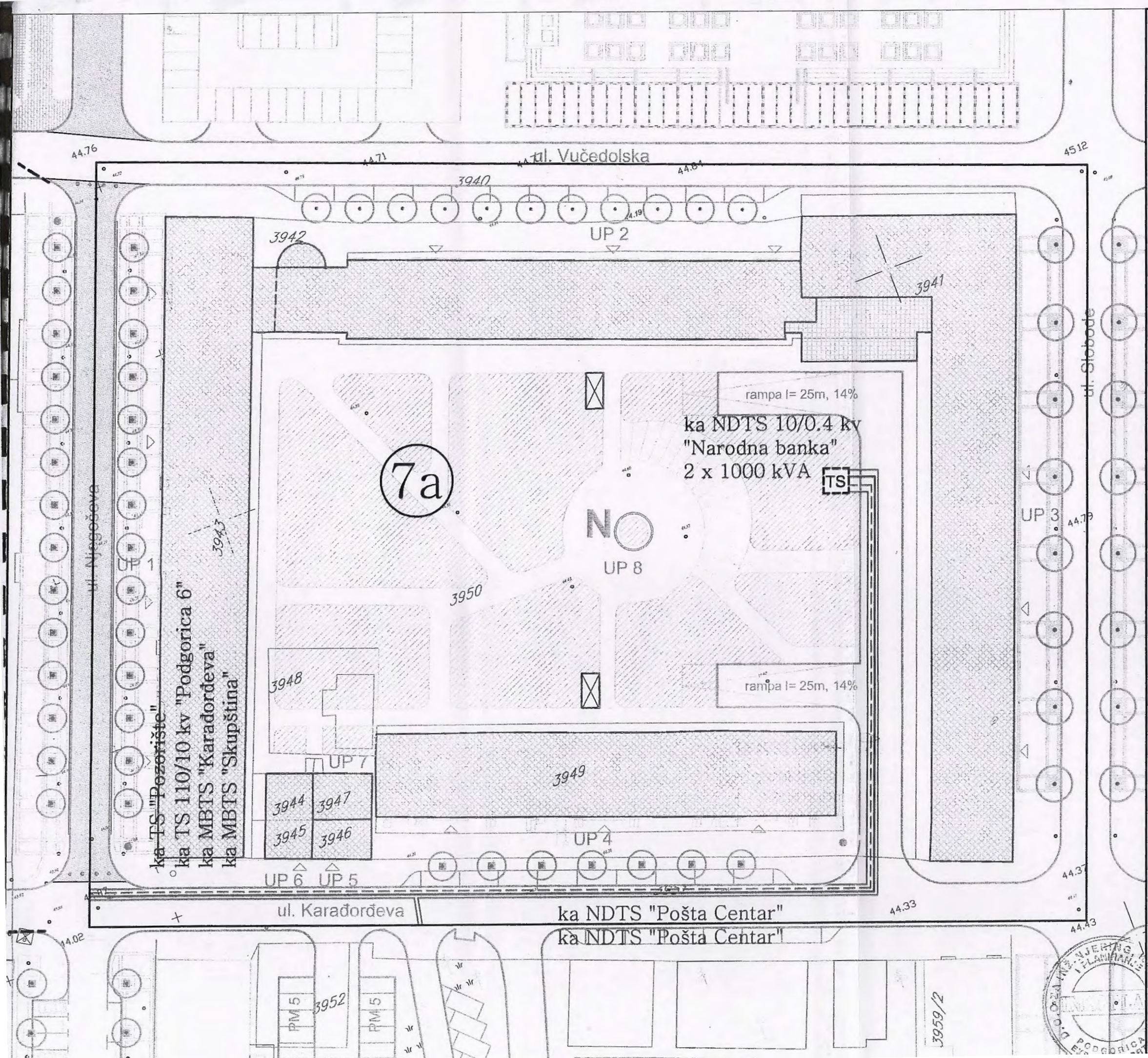
- TS TS 10/0.4 kv
- TS PLANIRANA TS 10/0.4 kv
- 100 kv KABL NOVI
- 10 kv KABL
- 10 kv KABL PLANIRANI
- Granica zone

Odluka o Urbanističkom projektu
"Nova Varoš- Blok N"
Br.01-030/12-160
Podgorica, 16.02.2012 godine

Predsjednik Skupštine Glavnog grada
Slobodan Stojanović

Naručilac
Opština Podgorica
Agencija za izgradnju i razvoj Podgorice

Obrađivač
INKOPLAN d. o. o - Podgorica
Decembar, 2011. godina



Crna Gora
Glavni Grad Podgorica
**Sekretarijat za planiranje prostora i
održivi razvoj**

Broj: 08-332/23-2339
Podgorica, 15.01.2024.godine



GRAFIČKI PRILOG –Plan telekomunikacione infrastrukture






Izvod iz DUP-a „Nova Varoš-blok N “ u Podgorici

05

Urbanistički projekat
"Nova Varoš-blok N" u Podgorici



R = 1 : 500 **14b**

plan
**TELEKOMUNIKACIONA
INFRASTRUKTURA**

-  postojeće tk okno
-  postojeća tk kanalizacija
-  postojeći spoljasnji tk izvod
-  postojeći unutrašnji tk izvod
-  planirana tk kanalizacija
- 2xPVC broj PVC cijevi 110mm u planiranoj tk kanalizaciji



Odluka o Urbanističkom projektu
"Nova Varoš- Blok N"
Br.01-030/12-160
Podgorica, 16.02.2012 godine

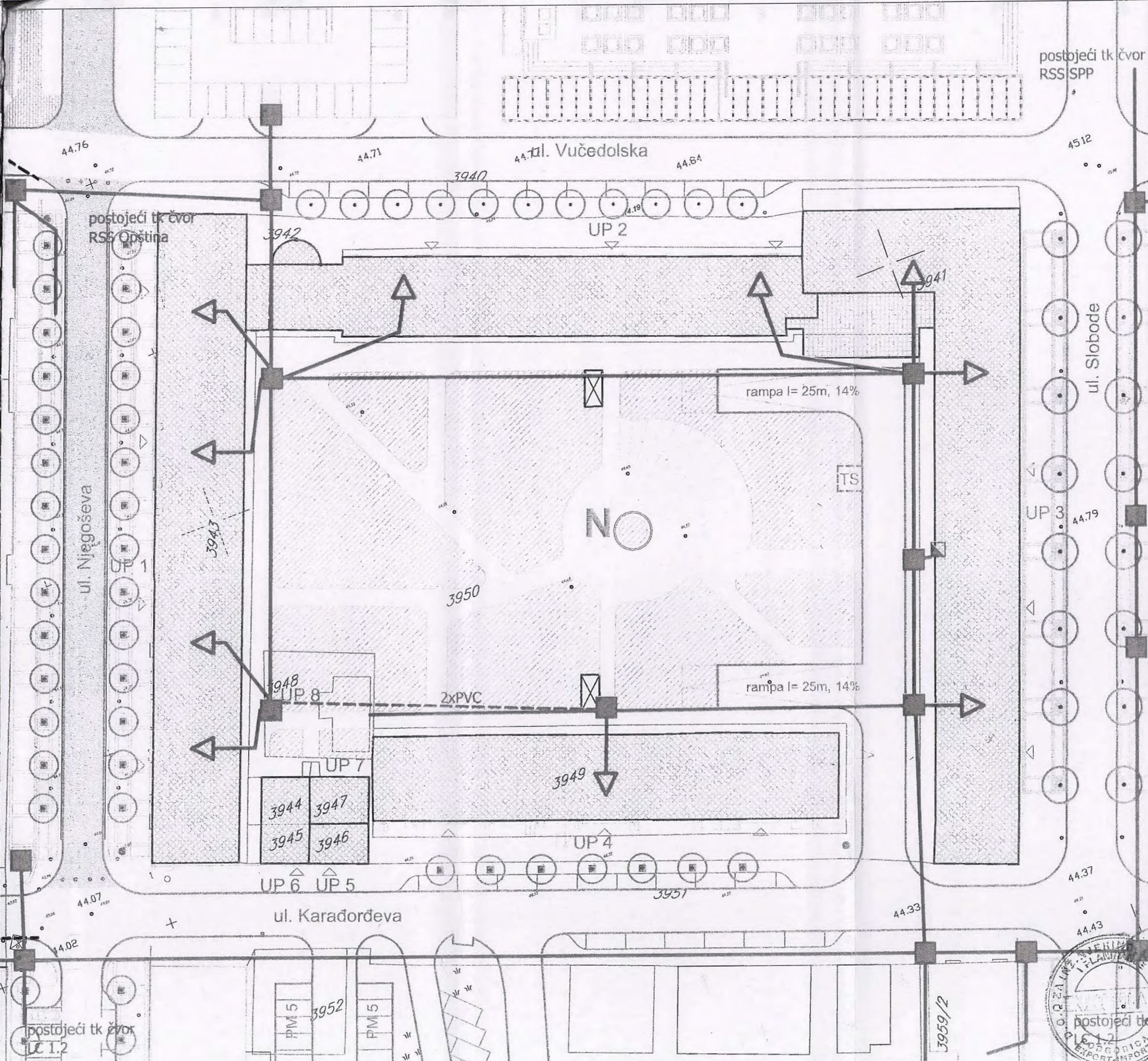
Predsjednik Skupštine Glavnog grada
Slobodan Stojanović

Naručilac
Opština Podgorica
Agencija za izgradnju i razvoj Podgorice

Obradivač
INKOPLAN d. o. o - Podgorica
Decembar, 2011. godina



Crna Gora
Glavni Grad Podgorica
**Sekretariat za planiranje prostora i
održivi razvoj**

Broj: 08-332/23-2339
Podgorica, 15.01.2024.godine



GRAFIČKI PRILOG –Plan pejzažne arhitekture

Izvod iz DUP-a „Nova Varoš-blok N “ u Podgorici

06

Urbanistički projekat
"Nova Varoš-blok N" u Podgorici



R = 1 : 500

10

PEJZAŽNA ARHITEKTURA

POVRŠINE ZA PEJZAŽNO UREDJENJE-PU

Objekti pejzažne arhitekture
javne namjene-PUJ

zelenilo uz saobraćajnice-drvoređi

linearno zelenilo-drvoređi

Objekti pejzažne arhitekture
ograničene namjene-PUO

zelenilo stambenih objekata
i blokova

Pješačka ulica

Dječije igralište

Trafostanica

oznaka bloka

broj objekta - parcele

katastarska parcela

granica bloka

Odluka o Urbanističkom projektu
"Nova Varoš- Blok N"
Br.01-030/12-160
Podgorica, 16.02.2012 godine

Predsjednik Skupštine Glavnog grada
Slobodan Stojanović

Naručilac
Opština Podgorica
Agencija za izgradnju i razvoj Podgorice

Obrađivač
INKOPLAN d. o. o - Podgorica
Decembar, 2011. godina

