


URBANISTIČKO - TEHNIČKI USLOVI

GLAVNI GRAD PODGORICA
SEKRETARIJAT ZA PLANIRANJE PROSTORA
I ODRŽIVI RAZVOJ
Broj: D 08-332/23-2155
Podgorica, 26.12.2023.godine





SEKRETARIJAT ZA PLANIRANJE PROSTORA I ODRŽIVI RAZVOJ GLAVNI GRAD PODGORICA	
<p>na osnovu člana 74. Zakona o planiranju prostora i izgradnji objekata ("Sl.list CG" br.64/17, 44/18, 63/18,011/19, 082/20, 086/22, 004/23), Uredbe o povjeravanju dijela poslova Ministarstva ekologije, prostornog planiranja i urbanizma jedinicama lokalne samouprave ("Sl. list CG", br. 87/18,28/19, 75/19, 116/20 i 76/21, 141/21 i 151/22), DUP-a "Momišići A - dio zone 1", evidentiran u Registru planske dokumentacije Ministarstva prostornog planiranja, urbanizma i državne imovine podnijetog zahtjeva Agencije za izgradnju i razvoj Podgorice, d.o.o. Podgorica, izdaje:</p>	
URBANISTIČKO-TEHNIČKE USLOVE	
za izradu tehničke dokumentacije -	
za izradu Glavnog projekta dijela Ulice 7.omladnske brigade u zahvatu DUP-a "Momišići A - dio zone 1" u Podgorici	
PODNOŠILAC ZAHTJEVA:	Agencija za izgradnju i razvoj Podgorice, d.o.o. Podgorica
1	POSTOJEĆE STANJE
	Uvidom u priloženu dokumentaciju i planske smjernice može se konstatovati da saobraćajnica nije izgrađena.
2	PLANIRANO STANJE
2.1.	Namjena parcele odnosno lokacije
	<p>Saobraćajnica u zahvatu DUP-a "Momišići A - dio zone 1" u Podgorici, koja je predmet UTU –a, markirana je na graf. prilogu "Saobraćaj".</p> <p>Saobraćajnica pripada mreži sekundarnih ulica. Sekundarni dio mreže predložen je tako da, dopunjujući primarni sistem mreže, obezbjeđuje pristupačnost do svake parcele.</p> <p><u>Urbanističko-tehnički uslovi za saobraćajne površine</u> Kao osnova za izradu planirane mreže saobraćajnica korišćen je detaljni urbanistički plan Momišići A i postojeće stanje na terenu.</p> <p>Planom je navedeno da su Bregalnička ulica i ulica 7. Omladinske brigade prenešene iz Glavnog projekta ovih saobraćajnica.</p>

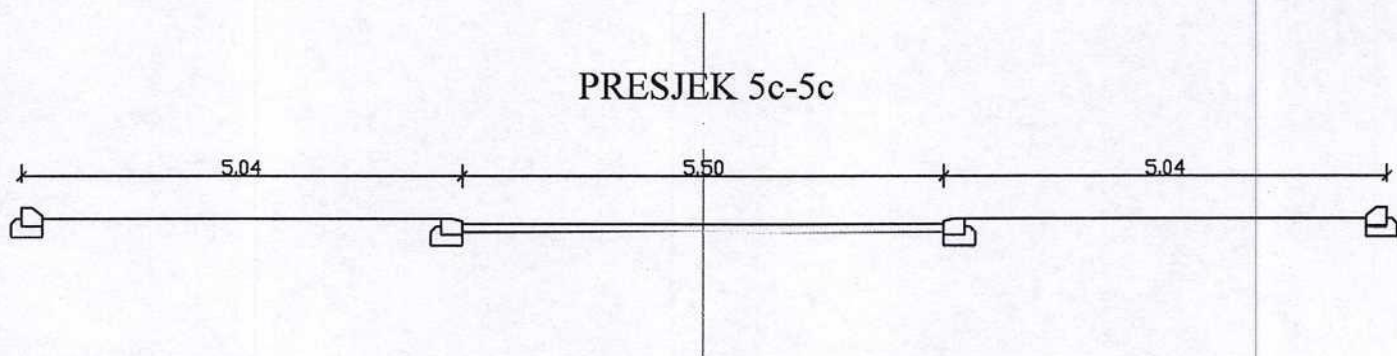
	<p>Obije ulice su projektovane sa širinom od 5.5 m bez trotoara, jer za to nije bilo prostornih mogućnosti. Visinske kote, tjemena i tačke raskrsnica su preuzete iz projekta. Na situacionom planu su naznačeni projektovani zidovi i prikazani na poprečnim presjecima.</p> <p>Poprečna veza ulice 7. Omladinske brigade i ulice Gavra Vukovića je planirana sa širinom od 5.50 m i trotoarom širine 1.5 m na lijevoj strani, gledano od ulice Gavra Vukovića.</p> <p>U nastavku ulice 7. Omladinske brigade od tjemena T41 u potpunosti se zadržava rešenje dato planom Momišići A.</p> <p>Ulica je definisana koordinatama tjemena i tačaka raskrsnica, radijusima i visinskim kotama.</p> <p>Sve saobraćajnice raditi sa zastorom od asfalta. Ovičenja predvidjeti ivičnjacima 18/24 ili 20/24.</p> <p>Sve saobraćajnice treba da su opremljene odgovarajućom infrastrukturom.</p> <p>Prilikom izrade glavnih projekata saobraćajnica sastavni dio je i projekat saobraćajne signalizacije i saobraćajno - tehničke opreme. Saobraćajnu signalizaciju uraditi u skladu sa važećim zakonskim propisima.</p>
2.2.	Pravila parcelacije, građevinska i regulaciona linija, odnos prema susjednim parcelama
	Prilikom izrade tehničke dokumentacije poštovati važeći Pravilnik o načinu izrade i sadržini tehničke dokumentacije za građenje objekata, kojim je propisano da tehnička dokumentacija sadrži grafički prikaz trase objekta na ažurnim kat. podlogama, kao i tehničke propise, normative i standarde za projektovanje ove vrste objekata.
3	PREPORUKE ZA SMANJENJE UTICAJA I ZAŠTITU OD ZEMLJOTRESA, KAO I DRUGE USLOVE ZA ZAŠTITU OD ELEMENTARNIH NEPOGODA I TEHNIČKO-TEHNOLOŠKIH I DRUGIH NESREĆA
	<p>Mjere zaštite od elementarnih nepogoda obuhvataju preventivne mjere kojima se sprečava ili ublažava dejstvo elementarnih nepogoda.</p> <p>Elementarne nepogode mogu biti:</p> <ol style="list-style-type: none"> Prirodne nepogode - zemljotres, klizanje tla, požari, poplave, orkanski vjetrovi, nanosi i dr.; Nepogode izazvane djelovanjem čovjeka - nesolidna gradnja, havarije postrojenja, požari velikih razmjera, eksplozije i dr.); Drugi oblik opšte opasnosti - tehničko-tehnološke i medicinske katastrofe, kontaminacija i dr. <p>Naročito su izražene štete od zemljotresa, požara, poplava, klizišta i jakih vjetrova. Za prostor ovog plana najveću opasnost predstavljaju zemljotresi i požari.</p> <p>U cilju zaštite od elementarnih nepogoda postupiti u skladu sa Zakonom o zaštiti i spašavanju ("Sl.list CG br.13/2007) i Pravilnikom o mjerama zaštite od elementarnih nepogoda ("Sl.list RCGbr. 8/1993).</p>
4	USLOVI I MJERE ZAŠTITE ŽIVOTNE SREDINE
	Tehničkom dokumentacijom poštovati odredbe koje se odnose na zaštitu životne sredine

	u skladu sa odredbama Zakona o procjeni uticaja na životnu sredinu („Službeni list CG“, br.40/10, 73/10, 40/11, 27/13, 52/16) i Zakonom za zaštitu prirode („Službeni list CG“, br.54/16).
5	USLOVI ZA PEJZAŽNO OBLIKOVANJE
	<p>Projektom obuhvatiti i fazu hortikulture shodno grafičkom prilogu ovih uslova.</p> <p>Detaljne podatke o planu pejzažne arhitekture potrebno je preuzeti iz tekstualnog dijela Detaljnog urbanističkog plana “Momišići A - dio zone 1”, koji je dostupan na internet stranici Registra planske dokumentacije:</p> <p>https://lamp.gov.me/PlanningDocument/Map, koju vodi Ministarstvo prostornog planiranja, urbanizma i državne imovine</p>
6	USLOVI I MJERE ZAŠTITE NEPOKRETNIH KULTURNIH DOBARA I NJIHOVE ZAŠTIĆENE OKOLINE
	Ukoliko se pri izradi projektne dokumentacije i izvođenju radova naiđe na tragove ostataka iz prošlosti, investitor je obavezan da o tome obavijesti nadležni organ koji će preduzeti Zakonom propisane mjere u cilju zaštite kulturnog dobra.
7	USLOVI ZA LICA SMANJENE POKRETLJIVOSTI I LICA SA INVALIDITETOM
	<p>Rampa za potrebe savladavanja visinske razlike do 120 cm, u unutrašnjem ili spoljašnjem prostoru može imati dopušteni nagib do 1:20 (5%), a izuzetno, za visinsku razliku do 76 cm, dopušteni nagib smije biti do 1:12 (8,3%).</p> <p>Potrebno je u projektovanju i izvođenju obezbediti pristup svakom objektu koji mogu da koriste lica sa ograničenim mogućnostima kretanja. U tu svrhu projektovati svuda uz stepenišne prostore i odgovarajuće rampe, sa dopuštenim maksimalnim nagibom 1 : 12. Nivelacije svih pješačkih staza i prolaza raditi takođe u skladu sa važećim propisima o kretanju invalidnih lica.</p>
8	USLOVI ZA POSTAVLJANJE I GRADNJU POMOĆNIH OBJEKATA
	/
9	USLOVI ZA OBJEKTE KOJI MOGU UTICATI NA BEZBJEDNOST VAZDUŠNOG SAOBRAĆAJA
	/
10	USLOVI ZA OBJEKTE KOJI MOGU UTICATI NA PROMJENE U VODNOM REŽIMU
	/
11	MOGUĆNOST FAZNOG GRAĐENJA OBJEKTA
	/
12	USLOVI ZA PRIKLJUČENJE NA INFRASTRUKTURU
12.1.	Uslovi priključenja na elektroenergetsku infrastrukturu
	Detaljne podatke o elektroenergetskoj infrastrukturi potrebno je preuzeti iz tekstualnog dijela Detaljnog urbanističkog plana “Momišići A - dio zone 1”, koji je dostupan na internet stranici Registra planske dokumentacije:

	<p>https://lamp.gov.me/PlanningDocument/Map, koju vodi Ministarstvo prostornog planiranja, urbanizma i državne imovine</p> <p>Tehničku dokumentaciju u dijelu elektroenergetskih instalacija potrebno je izraditi u skladu sa planom elektroenergetske infrastrukture, važećim tehničkim propisima i normativima. Prilikom izrade tehničke dokumentacije za fazu elektroenergetske infrastrukture potrebno je poštovati regulative, standarde i normative, te pribaviti saglasnost nadležnog preduzeća. Mjesto i način priključenja objekta na elektroenergetsku mrežu odrediće se nakon izrade tehničke dokumentacije stručne službe CEDIS-a.</p> <p>Prilikom izrade tehničke dokumentacije potrebno je poštovati sljedeće preporuke EPCG:</p> <ul style="list-style-type: none"> - Tehnička preporuka za priključke potrošača na niskonaponsku mrežu TP-2 (II dopunjeno izdanje) - Tehnička preporuka – Tipizacija mjernih mjesta - Uputstvo i tehnički uslovi za izbor i ugradnju ograničavanja strujnoj opterećenja - Tehnička preporuka TP-1b – Distributivna transformatorska stanica DTS-EPCG 10/0.4kV <p>Javnu rasvjetu projektovati u skladu sa Preporukama za projektovanje, izvođenje i održavanje javne rasvjete na području Glavnog grada – Podgorica.</p>
12.2.	<p>Uslovi priključenja na vodovodnu i kanalizacionu infrastrukturu</p> <p>Tehničku dokumentaciju u dijelu hidrotehničkih instalacija potrebno je izraditi u skladu sa planom hidrotehničke infrastrukture, važećim tehničkim propisima, normativima, i uslovima priključenja na vodovodnu i fekalnu kanalizacionu infrastrukturu, u skladu sa aktom preduzeća "Vodovod i kanalizacija" d.o.o. koji je sastavni dio ovih uslova.</p> <p>Detaljne podatke o hidrotehničkoj infrastrukturnoj mreži i smjernicama za sprovođenje plana u dijelu hidrotehnikе (vodovodna, fekalna i atmosferska kanalizacija) potrebno je preuzeti iz tekstualnog dijela Detaljnog urbanističkog plana "Momišići A - dio zone 1", koji je dostupan na internet stranici Registra planske dokumentacije:</p> <p>https://lamp.gov.me/PlanningDocument/Map, koju vodi Ministarstvo prostornog planiranja, urbanizma i državne imovine</p> <p>Instalacije vodovoda i kanalizacije projektovati u svemu prema važećim propisima i normama za tu vrstu objekata, a priključiti ih na gradsku infrastrukturu prema uslovima nadležnog organa koji su sastavni dio ovih UTU –a .</p>
12.3.	<p>Uslovi priključenja na saobraćajnu infrastrukturu</p> <p>Kontaktne zone predmetne lokacije detaljno je planski razradjena važećim UP-om koji je definisao regulacione elemente obodnih javnih saobraćajnica i način priključenja na saobraćajnu infrastrukturu.</p> <p>Saobraćajnu infrastrukturu projektovati u svemu prema važećim propisima i normama za tu vrstu objekata.</p> <p>NAPOMENA Tekstualni i grafički dio DUP-a "Momišići A - dio zone 1" u kojem su detaljno propisani način izgradnje i uslovi za priključenje na infrastrukturnu mrežu na nivou planskog dokumenta, dostupni su u Registru važeće planske dokumentacije na sljedećoj adresi: https://lamp.gov.me/PlanningDocument/Map, kojeg vodi Ministarstvo prostornog planiranja, urbanizma i državne imovine</p>

12.4.	Uslovi priključenja na elektronsko komunikacionu infrastrukturu	
	<ul style="list-style-type: none"> - sajt na kome se nalaze relevantni propisi u skladu sa kojim se obavlja izrada tehničke dokumentacije http:// www.ekip.me/regulativa/; - sajt na kome Agencija objavljuje podatke o postojećem stanju elektronske komunikacione infrastrukture http://ekinfrastuktura.ekip.me/ekip.me kao i adresu web portala http://ekinfrastuktura.ekip.me/ekip/login.jsp preko koga sve zainteresovane strane od Agencije za telekomunikacije i poštansku djelatnost mogu da zatraže otvaranje korisničkog naloga, kako bi pristupili georeferenciranoj bazi podataka elektronske komunikacione infrastrukture. - Detaljne podatke o elektronsko komunikacionoj infrastrukturnoj mreži i smjernicama za sprovođenje plana u dijelu elektronske komunikacione infrastrukture potrebno je preuzeti iz tekstualnog dijela Detaljnog urbanističkog plana "Momišići A - dio zone 1", koji je dostupan na internet stranici Registra planske dokumentacije: <p>https://lamp.gov.me/PlanningDocument/Map, koju vodi Ministarstvo prostornog planiranja, urbanizma i državne imovine</p>	
13.	POTREBA IZRADE GEODETSKIH, GEOLOŠKIH -GEOTEHNIČKIH, INŽENJERSKO-GEOLOŠKIH, HIDROGEOLOŠKIH, GEOMEHANIČKIH I SEIZMIČKIH) PODLOGA, KAO I VRŠENJA GEOTEHNIČKIH ISTRAŽNIH RADOVA I DRUGIH ISPITIVANJA	
	/	
14.	POTREBA IZRADE URBANISTIČKOG PROJEKTA	
	/	
15.	NAPOMENA Tekstualni i grafički dio DUP-a "Momišići A - dio zone 1" u kojem su detaljno propisani način izgradnje i uslovi za priključenje na infrastrukturnu mrežu na nivou planskog dokumenta, dostupni su u Registru važeće planske dokumentacije na sljedećoj adresi: https://lamp.gov.me/PlanningDocument/Map , kojeg vodi Ministarstvo prostornog planiranja, urbanizma i državne imovine	
	DOSTAVLJENO: Podnosiocu zahtjeva, Ministarstvo prostornog planiranja, urbanizma i državne imovine a/a	
	OBRAĐIVAČ URBANISTIČKO-TEHNIČKIH USLOVA : Damir Aljošević, spec.sci.arh. 	OVLAŠĆENO SLUŽBENO LICE RUKOVODILAC SEKTORA ZA IZGRADNJU I LEGALIZACIJU OBJEKATA: mr Radmila Maljević, dipl.ing. saob. 
	PRILOZI	
	-Grafički prilozi iz planskog dokumenta - Tehnički uslova "Vodovod I kanalizacija", d.o.o. Podgorica	

PRESJEK 5c-5c





LEGENDA



TS 10/0.4 kV



TS 10/0.4 kV NOVA



Kabal 10 kV



Kabal 10 kV NOVI



Kabal 10 kV Izmješta se



GRANICE TRAFIČNE REONE

KOORDINATE TJEMENA I TACAKA RASKRSNICA
DUP MOMIŠIĆI A dio zone 1









T86n	6603990.783	4701591.632
95n	6603910.683	4701645.840
94	6603921.550	4701663.503
T36n	6603925.155	4701669.402
T37n	6603943.115	4701689.062
T37'n	6603961.093	4701714.258
T37''n	6603968.481	4701726.139
T38'n	6603977.269	4701739.490
T38n	6603994.816	4701771.406
93n	6604006.907	4701804.693
12	6604072.461	4701779.555
13	6604073.100	4701779.310
T3'	6604042.054	4701700.228
11	6604039.829	4701689.587
T39'n	6604024.345	4701848.126
T39n	6604034.150	4701878.588
T40n	6604044.188	4701901.418
T41	6604066.882	4701959.587
23	6603938.285	4701872.894
23'	6603951.037	4701860.686
13'	6604125.263	4701912.555
13''	6604099.631	4701922.728

KOORDINATE TJEMENA I TACAKA RASKRSNICA
DUP MOMIŠIĆI A

9	6604006.136	4701528.460
65	6603982.228	4701528.478
68	6603948.704	4701528.503
10	6604016.680	4701578.884
17	6604133.812	4701650.598
T3	6604148.901	4701972.155
14	6604140.069	4701959.577
15	6604160.666	4701951.707
T4	6604121.490	4702086.522
27	6604078.420	4702002.693
T42	6604072.419	4701989.687
92	6604066.777	4701986.924
91	6604051.932	4701996.991
89	6604028.216	4702005.447
90	6604004.191	4701937.938
22	6604002.779	4702014.516
T7	6603956.776	4701885.527
24	6603871.237	4701817.861
T9	6603850.930	4701802.032
T97	6603915.363	4701761.813
T84	6603909.857	4701672.088
T85	6603878.476	4701640.494
T35	6603889.688	4701635.359
T34	6603863.647	4701610.203
T8	6603924.506	4701886.085
T10	6603862.327	4701835.303



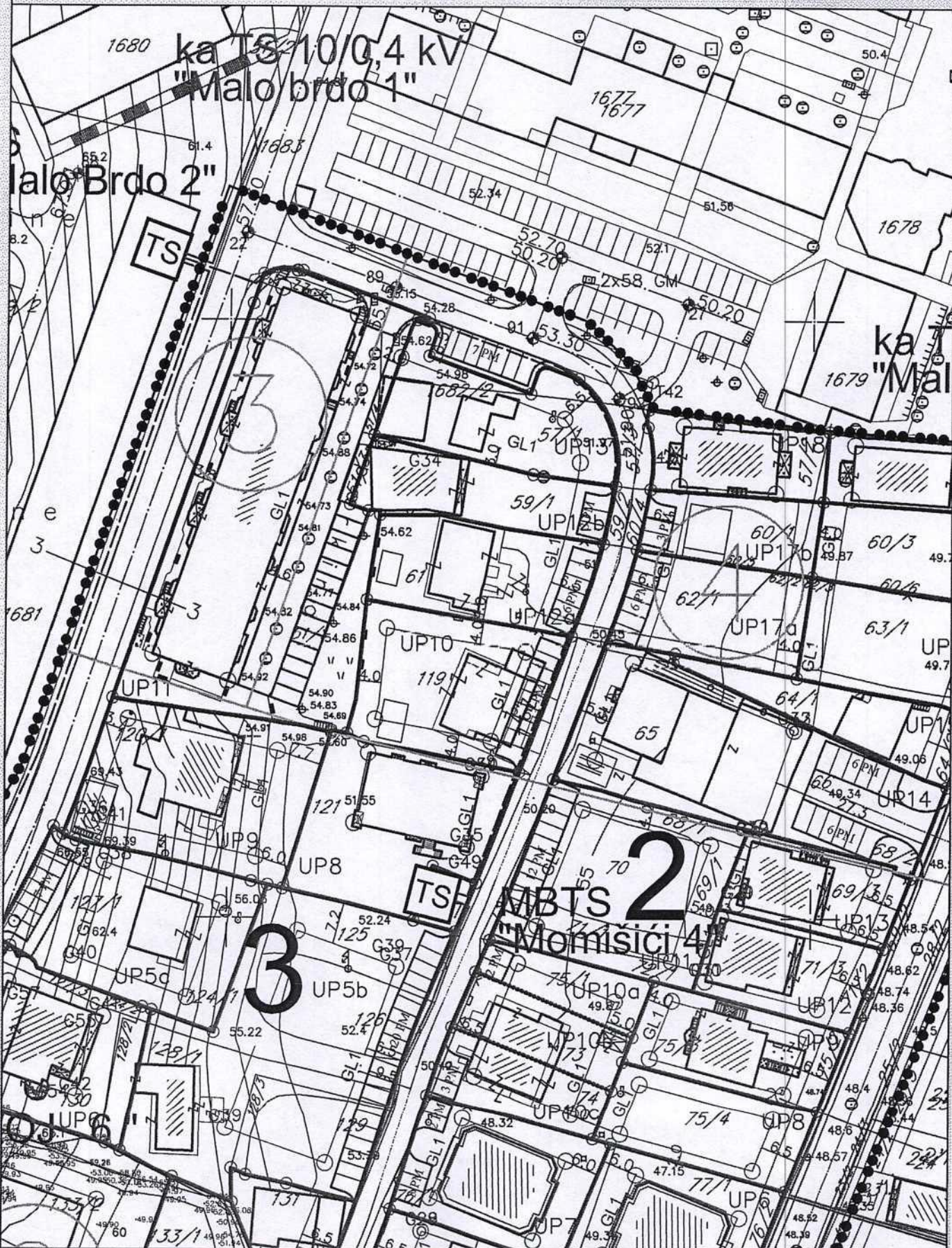
LEGENDA

	POSTOJEĆI VODOVOD
	POSTOJEĆI VODOVOD KOJI SE UKIDA
	POSTOJEĆA FEKALNA KANALIZACIJA
	POSTOJEĆA FEKALNA KANALIZACIJA KOJA SE UKIDA
	POSTOJEĆA ATMOSFERSKA KANALIZACIJA
	PLANIRANI VODOVOD
	PLANIRANA FEKALNA KANALIZACIJA
	PLANIRANA ATMOSFERSKA KANALIZACIJA

CRNA GORA
GLAVNI GRAD- PODGORICA
Sekretarijat za planiranje
prostora i održivi razvoj
Broj: 08-332/23-2155

DUP "Momišići A - dio zone I" izmjene i dopune
Podgorica

Podnosilac zahtjeva :
Agencija za izgradnju i razvoj Podgorice






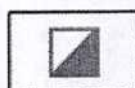
LEGENDA




postojeći TK podzemni vod



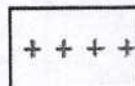
postojeći unutrašnji TK izvod




postojeći spoljasnji tk izvod



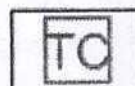
postojeće TK okno



planirani TK podzemni vod




planirano tk okno



TELKOMUNIKACIONA CENTRALA



LEGENDA



granica izmena DUP-a



Granice urbanističkih parcela

UP 1..N

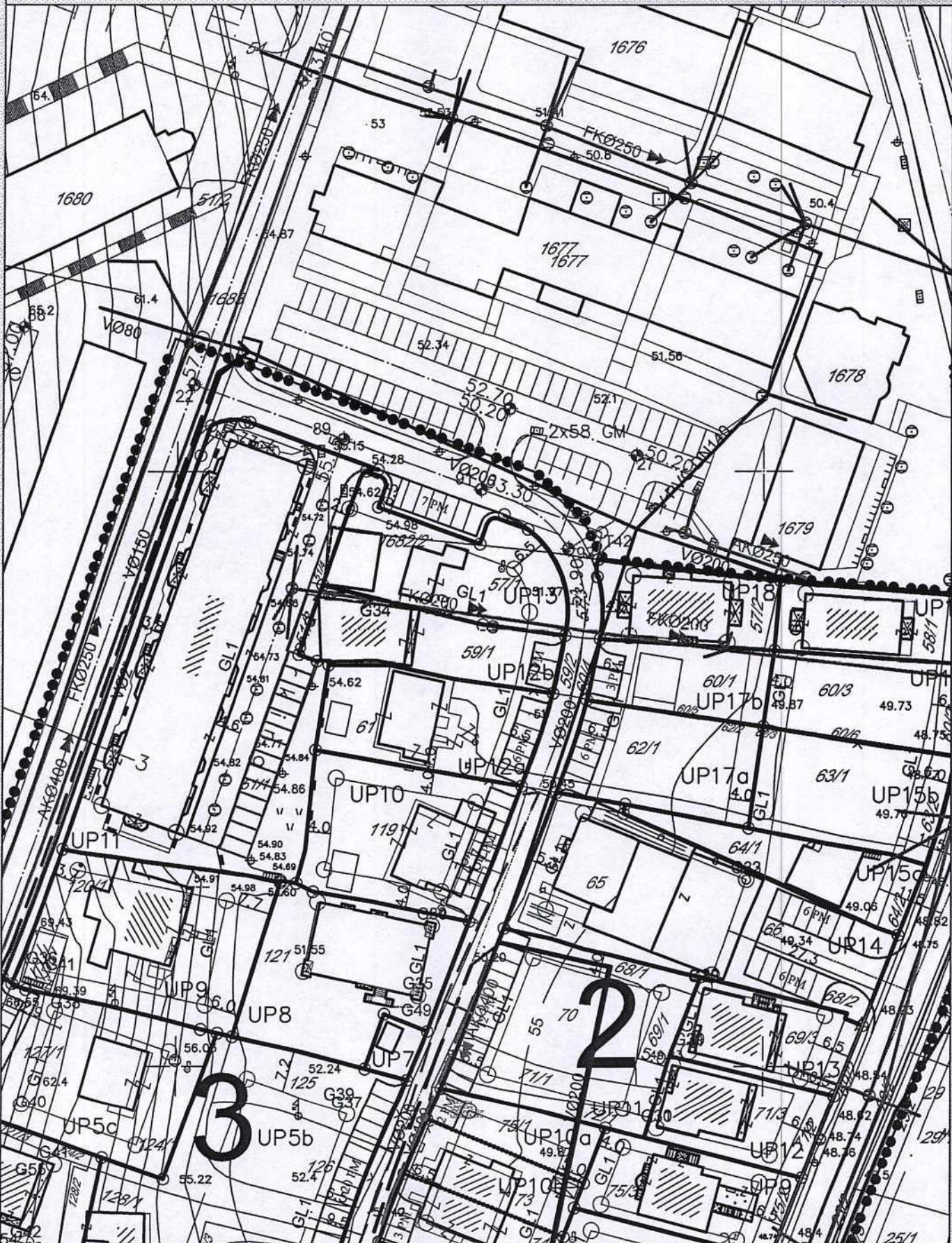
brojevi urbanističkih parcela



koordinatne tačke urbanističkih parcela

1...

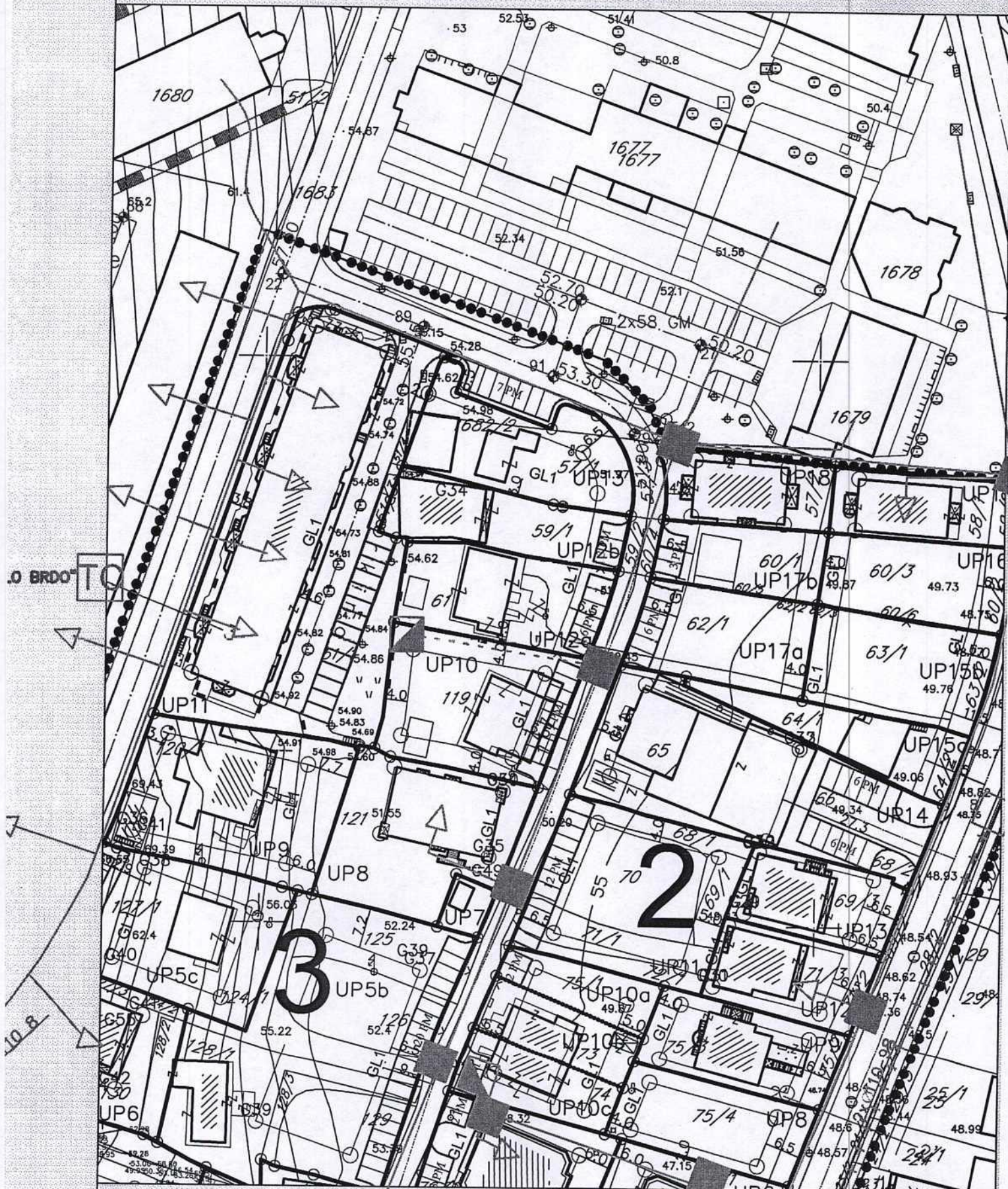
Oznaka bloka



CRNA GORA
GLAVNI GRAD - PODGORICA
Sekretarijat za planiranje
prostora i održivi razvoj
Broj: 08-332/23-2155

DUP "Momišići A - dio zone I" izmjene i dopune
Podgorica

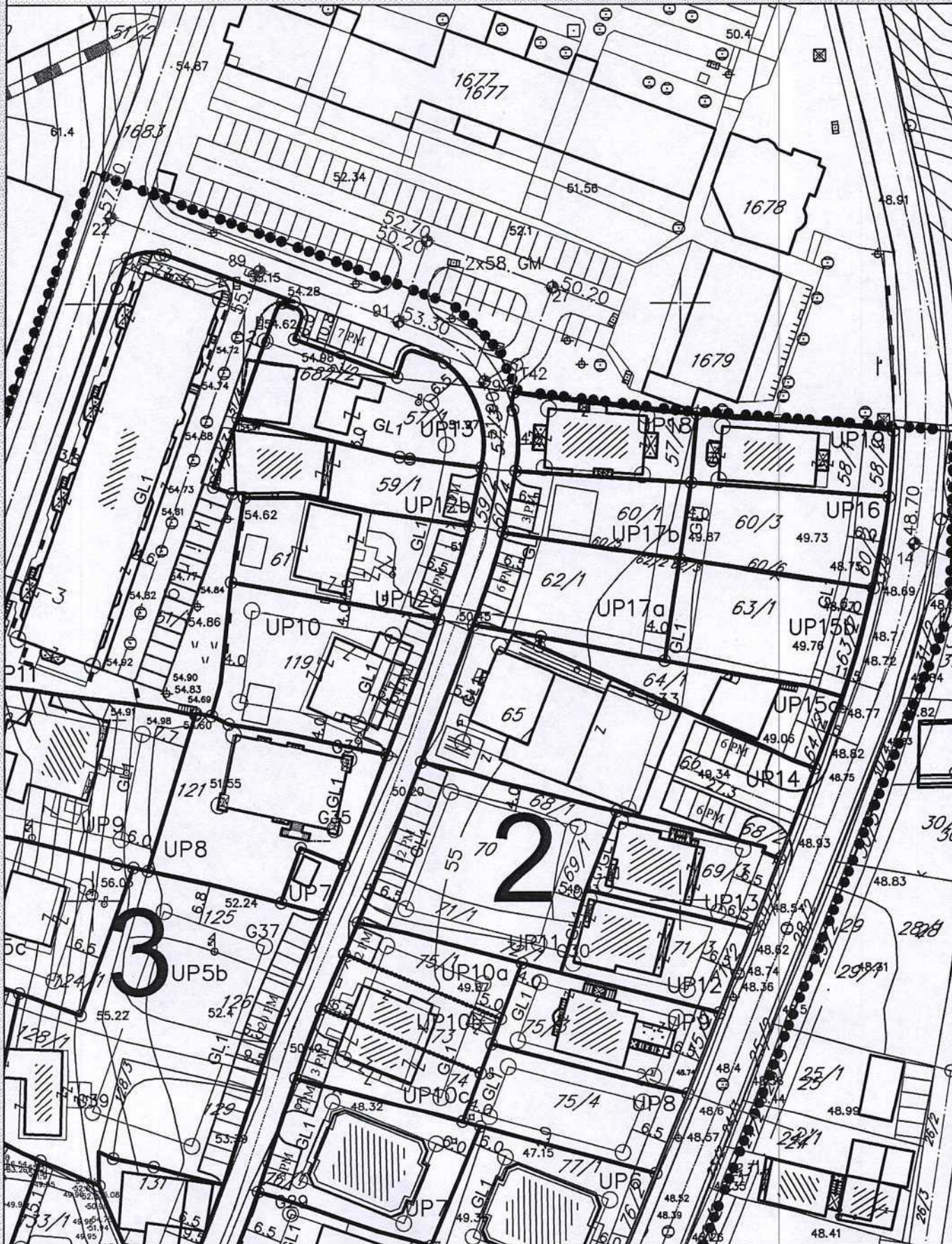
Podnosilac zahtjeva:
Agencija za izgradnju i razvoj Podgorice



CRNA GORA
GLAVNI GRAD- PODGORICA
Sekretarijat za planiranje
prostora i održivi razvoj
Broj: 08-332/23-2155

DUP "Momišići A - dio zone I" izmjene i dopune
Podgorica

Podnosilac zahtjeva :
Agencija za izgradnju i razvoj Podgorice



Plan parcelacije, regulacije i nivelacije prilog 6

KOORDINATE URBANISTIČKIH PARCELA

BLOK 1

1 6604000.64 4701590.11
 2 6604006.33 4701592.88
 3 6604009.08 4701606.03
 4 6603971.07 4701626.60
 5 6603964.95 4701613.12
 6 6603964.81 4701612.81
 7 6603944.54 4701626.54
 8 6603952.65 4701639.24
 9 6603982.50 4701645.53
 10 6603979.65 4701646.55
 11 6604013.75 4701628.37
 12 6604018.13 4701647.20
 13 6603990.65 4701663.09
 14 6603974.52 4701672.27
 15 6603969.37 4701665.02
 16 6603963.34 4701656.19
 17 6603963.10 4701656.33
 18 6603941.53 4701682.89
 19 6603934.56 4701675.26
 20 6603926.97 4701666.36
 21 6603918.61 4701653.04
 22 6603919.99 4701643.43
 23 6603942.06 4701628.22
 24 6603954.65 4701647.94
 25 6603957.15 4701646.27
 26 6604024.59 4701670.39
 27 6603995.38 4701686.53
 28 6603986.92 4701691.19
 29 6603960.06 4701707.66
 30 6603946.73 4701689.10
 31 6603973.08 4701727.69
 32 6603994.18 4701715.66
 33 6603982.28 4701697.54
 34 6604006.15 4701708.37
 35 6604008.87 4701707.05
 36 6603982.58 4701742.95
 37 6603988.25 4701753.26
 38 6604019.17 4701738.05
 39 6604019.32 4701738.26
 40 6604013.24 4701727.95
 41 6604014.36 4701727.40
 42 6604040.42 4701714.96
 43 6604032.68 4701694.66
 44 6604044.83 4701726.11
 45 6604048.13 4701734.51
 46 6604052.69 4701746.14
 47 6604027.12 4701757.60
 48 6604025.80 4701758.33
 49 6604007.33 4701768.57
 50 6603997.83 4701771.43
 51 6603992.87 4701761.66
 52 6604003.92 4701787.75
 53 6604032.81 4701775.32
 54 6604059.99 4701764.11
 55 6604063.39 4701776.70
 56 6604060.30 4701779.66
 57 6604010.79 4701798.65
 58 6604006.93 4701795.20
 59 6604050.02 4701783.60
 60 6604044.62 4701770.46

BLOK 2

1 6604069.60 4701787.26
 2 6604065.24 4701787.25
 3 6604038.39 4701797.37
 4 6604016.71 4701805.25
 5 6604013.04 4701811.81
 6 6604016.60 4701820.92
 7 6604043.63 4701810.85
 8 6604074.59 4701799.71
 9 6604080.67 4701815.16
 10 6604058.34 4701823.06
 11 6604022.56 4701835.69
 12 6604028.25 4701850.59
 13 6604057.63 4701841.45
 14 6604063.00 4701839.64
 15 6604087.22 4701831.66
 16 6604095.96 4701853.67
 17 6604066.09 4701861.76
 18 6604063.02 4701862.60
 19 6604034.55 4701870.07
 20 6604038.85 4701881.62
 21 6604042.85 4701890.95
 22 6604045.18 4701896.24
 23 6604069.64 4701879.93
 24 6604068.04 4701875.76
 25 6604066.19 4701870.92
 26 6604073.28 4701889.39
 27 6604079.88 4701887.71
 28 6604106.75 4701880.86
 29 6604101.40 4701867.39
 30 6604112.36 4701894.99
 31 6604084.12 4701901.75
 32 6604055.85 4701923.10
 33 6604089.33 4701915.01
 34 6604117.08 4701906.89
 35 6604123.11 4701922.08
 36 6604076.23 4701942.55
 37 6604076.50 4701944.17
 38 6604064.84 4701946.14
 39 6604097.41 4701940.18
 40 6604099.95 4701957.08
 41 6604132.94 4701952.12
 42 6604135.71 4701967.45
 43 6604101.88 4701969.88
 44 6604069.95 4701961.59
 45 6604072.18 4701971.88
 46 6604071.70 4701982.22
 47 6604071.87 4701985.14
 48 6604102.89 4701981.53
 49 6604136.44 4701978.60
 50 6604127.82 4701934.07

BLOK 3

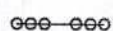
1 6603976.81 4701744.87
 2 6603950.19 4701759.75
 3 6603920.68 4701776.24
 4 6603936.58 4701812.41
 5 6603969.53 4701794.66
 6 6603969.92 4701794.44
 7 6603994.91 4701780.45
 8 6603988.19 4701765.66
 9 6603962.27 4701778.53
 10 6603981.08 4701752.63
 11 6603955.63 4701768.16
 12 6604015.71 4701834.70
 13 6604001.17 4701851.72
 14 6603991.06 4701855.99
 15 6603988.12 4701857.24
 16 6603979.56 4701861.73
 17 6603947.77 4701871.83
 18 6603945.49 4701872.67
 19 6603952.25 4701860.91
 20 6603951.90 4701855.42
 21 6603962.86 4701895.05
 22 6603960.42 4701896.59
 23 6603970.18 4701915.19
 24 6603971.78 4701913.96
 25 6603974.03 4701912.91
 26 6604004.12 4701906.22
 27 6604009.48 4701904.97
 28 6604032.02 4701899.60
 29 6604039.29 4701897.71
 30 6604049.95 4701924.45
 31 6604023.13 4701929.54
 32 6604020.26 4701930.96
 33 6604017.54 4701931.07
 34 6604017.58 4701931.39
 35 6603980.34 4701936.70
 36 6604003.91 4702002.69
 37 6604005.62 4702007.68
 38 6604012.31 4702008.21
 39 6604034.11 4702000.34
 40 6604032.05 4702000.09
 41 6604020.52 4701969.27
 42 6604023.70 4701968.14
 43 6604025.72 4701967.48
 44 6604024.65 4701980.87
 45 6604034.14 4701994.00
 46 6604051.66 4701987.75
 47 6604059.86 4701990.18
 48 6604066.21 4701972.47
 49 6604052.14 4701974.31
 50 6604064.15 4701962.69
 51 6604058.68 4701947.18
 52 6604023.49 4701952.95
 53 6604006.92 4701905.57
 54 6604022.35 4701851.81
 55 6604001.11 4701857.48
 56 6603982.15 4701860.38
 57 6603987.40 4701884.31
 58 6603997.94 4701880.61

Koordinate gradjevinskih linija

G1	6603966.93	4701656.97	G26	6604073.55	4701814.81
G2	6603965.12	4701651.66	G27	6604056.56	4701839.01
G3	6603978.50	4701643.74	G28	6604053.23	4701829.06
G4	6603975.10	4701623.10	G29	6604033.85	4701846.88
G5	6603968.66	4701626.69	G30	6604081.97	4701889.36
G6	6603949.16	4701646.79	G31	6604087.41	4701902.52
G7	6603962.74	4701664.53	G32	6604089.94	4701913.33
G8	6603978.88	4701649.91	G33	6604097.04	4701931.53
G9	6603986.91	4701669.71	G34	6604043.56	4701923.72
G10	6603994.50	4701683.63	G35	6604041.14	4701911.97
G11	6603981.45	4701705.19	G36	6603976.85	4701916.18
G12	6603988.73	4701716.28	G37	6604029.24	4701892.26
G13	6603979.35	4701728.80	G38	6603979.05	4701909.35
G14	6603985.35	4701739.69	G39	6604000.05	4701864.29
G15	6604007.15	4701728.71	G40	6603973.50	4701893.45
G16	6604009.62	4701734.04	G41	6603979.11	4701883.18
G17	6604015.91	4701747.65	G42	6603974.33	4701869.69
G18	6604021.03	4701758.72	G43	6603957.71	4701875.14
G19	6604045.71	4701783.65	G44	6603987.78	4701779.87
G20	6604041.68	4701773.84	G45	6603972.73	4701788.28
G21	6604037.03	4701800.79	G46	6603958.04	4701759.94
G22	6604040.55	4701809.81	G47	6603960.55	4701794.96
G23	6604023.85	4701821.24	G48	6603947.70	4701765.72
G24	6604027.84	4701831.42	G49	6603928.00	4701776.74
G25	6604069.51	4701804.64	G50	6603940.68	4701805.66



LEGENDA



Granica izmena DUP-a



Oznaka bloka




Granice urbanističkih parcela

UP 1..n

Brojevi urbanističkih parcela

OBJEKTI PEJZAŽNE ARHITEKTURE JAVNOG KORIŠĆENJA



linearno zelenilo

OBJEKTI PEJZAŽNE ARHITEKTURE OGRANICENOG KORIŠĆENJA



zelenilo stambenih objekata sa poslovanjem

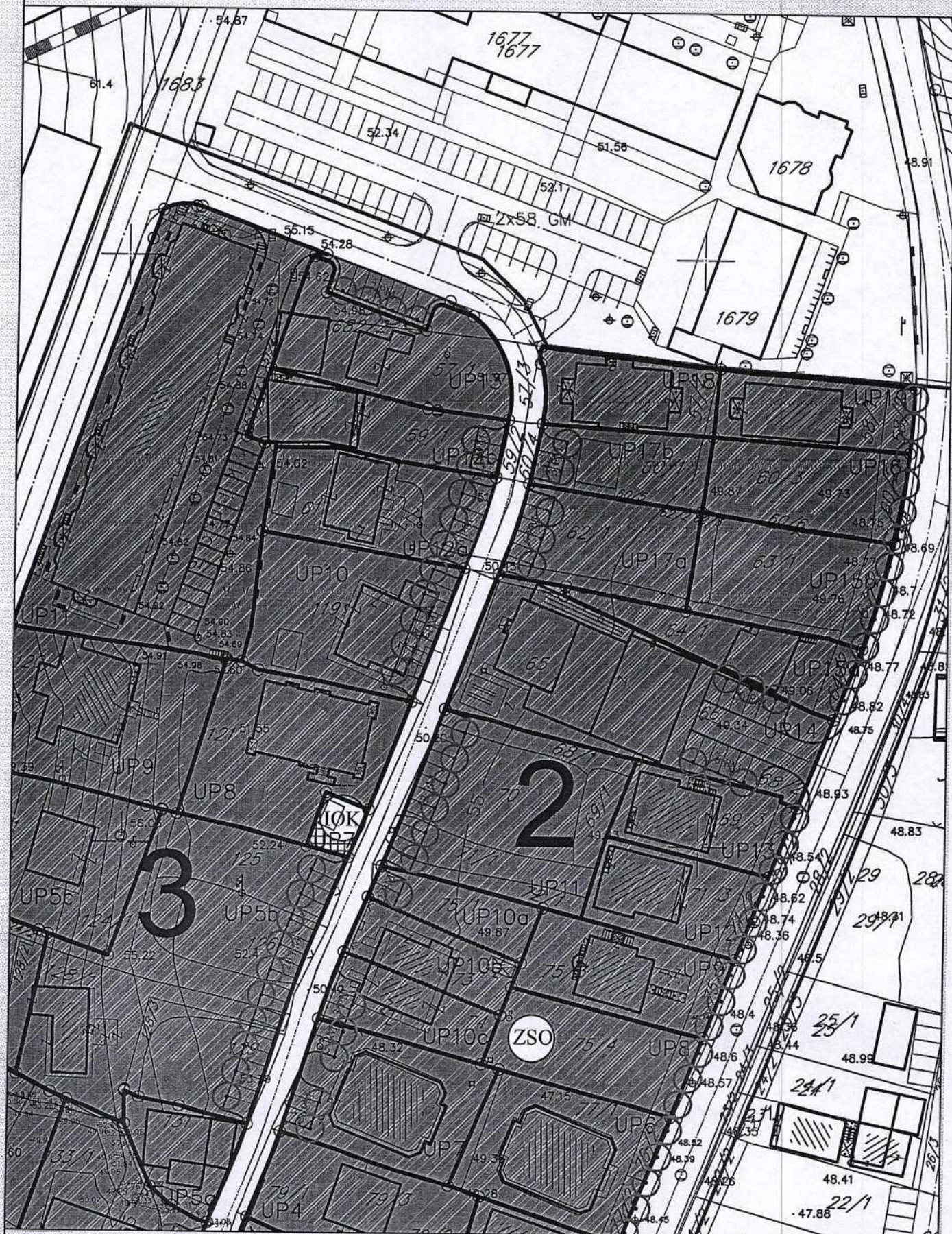


Komunalne djelatnosti - Objekti komunalne
infrastrukture

CRNA GORA
GLAVNI GRAD- PODGORICA
Sekretarijat za planiranje
prostora i održivi razvoj
Broj: 08-332/23-2155

DUP "Momišići A - dio zone I" izmjene i dopune
Podgorica

Podnosilac zahtjeva :
Agencija za izgradnju i razvoj Podgorice



Crna Gora
Glavni Grad Podgorica
Sekretarijat za planiranje prostora i
održivi razvoj

Broj: 08-332/23-2155
Podgorica, 26.12.2023.godine

Glavni grad Podgorica









GRAFIČKI PRILOG – Katastarsko geodetska podloga
Izvod iz DUP-a „Momišići A – dio zone 1” u Podgorici

1



LEGENDA

-  granica izmjena DUP-a
-  Granice urbanističkih parcela
-  Građevinske linije novoplaniranih objekata
- UP 1..N brojevi urbanističkih parcela
- G₁-n koordinatne tačke građevinskih linija
-
-  DUP MOMIŠIĆI A dio zone 1
-  DUP MOMIŠIĆI A
-  postojeće saobraćajnice podržane planom

CRNA GORA
GLAVNI GRAD- PODGORICA
Sekretarijat za planiranje
prostora i održivi razvoj
Broj: 08-332/23-2155

DUP "Momišići A - dio zone I" izmjene i dopune
Podgorica

Podnosilac zahtjeva :
Agencija za izgradnju i razvoj Podgorice

