

URBANISTIČKO - TEHNIČKI USLOVI

GLAVNI GRAD PODGORICA
SEKRETARIJAT ZA PLANIRANJE PROSTORA
I ODRŽIVI RAZVOJ
Broj: D 08-332/23-1576
Podgorica, 10.10.2023.godine



SEKRETARIJAT ZA PLANIRANJE PROSTORA I ODRŽIVI RAZVOJ GLAVNI GRAD PODGORICA

na osnovu člana 74. Zakona o planiranju prostora i izgradnji objekata ("Sl.list CG" br.64/17, 44/18, 63/18,011/19, 082/20, 086/22 i 004/23), Uredbe o povjeravanju dijela poslova Ministarstva održivog razvoja i turizma jedinicama lokalne samouprave ("Sl. list CG" br. 87/18, 28/19, 75/19, 116/20, 76/21 i 141/21), DUP-a "Blok V" izmjene i dopune, DUP-a "Stambena zajednica VI – Kruševac dio" i DUP-a "Univerzitetski centar" izmjene i dopune, evidentiran u Registru planske dokumentacije Ministarstva ekologije, prostornog planiranja i podnietog zahtjeva Agencije za izgradnju i razvoj Podgorice, d.o.o. Podgorica, izdaje:

URBANISTIČKO-TEHNIČKE USLOVE	
za izradu tehničke dokumentacije -	
za izradu Glavnog projekta rekonstrukcije raskrsnice Bulevara Mihaila Lalića i Ulice Meše Selimovića, u zahvatu DUP-a "Blok V" izmjene i dopune, DUP-a "Stambena zajednica VI – Kruševac dio" i DUP-a "Univerzitetski centar" izmjene i dopune, u Podgorici	
PODNOŠILAC ZAHTJEVA:	Agencija za izgradnju i razvoj Podgorice, d.o.o. Podgorica
1	POSTOJEĆE STANJE
	Uvidom u priloženu dokumentaciju i planske smjernice može se konstatovati predmetna raskrsnica nije izgrađena.
2	PLANIRANO STANJE
2.1.	Namjena parcele odnosno lokacije

	<p>rješenja.</p> <p>Saobraćajnice predviđene u okviru plana projektovati sa savremenim fleksibilnim kolovozn zazorom. Predlažemo konstrukciju Tipa 3 prema JUS standardima.</p> <p>Konstrukcija se sastoji od tri sloja: asfaltni slojevi (zastor+bitumenizirani noseći slojev noseći sloj od zrnastog kamenog materijala stabilizovanog cementom ili sličnim hidrauličn vezivom i treći, noseći sloj od zrnastog kamenog materijala.</p> <p>Debljine pojedinih slojeva zavise od frekvencije saobraćaja i zastupljenosti teških vozila njegovoj strukturi.</p> <p>Oivičenje kolovoza izvesti betonskim ivičnjacima sa vidnim površinama od bijelog ili sivog betona.</p> <p>Svim saobraćajnicama na području plana treba odrediti odgovarajuću svjetlotehničku klasu. Na raskrsnicama svih ovih saobraćajnica postići svjetlotehničku klasu za jedan stepen veću od samih ulica koje se ukrštaju.</p> <p>Sastavni dio ovih UTU-a su grafički prilozi iz DUP-a "Stambena zajednica VI – Kruševac dio" izmjene i dopune.</p> <p><u>Urbanističko-tehnički uslovi dati za rekonstrukciju raskrsnice Bulevara Mihaila Lalića I Ulice Meše Selimovića na osnovu smjernica DUP-a "Univerzitetski centar izmjene i dopune:</u></p> <p>Osnovni elementi poprečnih profila saobraćajnica dati su na prilogu "SAOBRAĆAJ".</p> <p>Planiranu fizičku strukturu u sjeverozapadnom dijelu kompleksa, saobraćajno povezati, trasu ul. Meše Selimovića – nastavak.Trase saobraćajnica u situacionom i nivelacionom planu prilagoditi terenu i kotama izvedenih saobraćajnica.</p> <p>Kolovoznu konstrukciju saobraćajnica utvrditi shodno očekivanom opterećenju i saobraćajnoj mjerodavnog vozila u ovoj zoni uglavnom putnički automobili sa teretnim dostavnim vozilima manje, i samo povremeno veće nosivosti.</p> <p>Priključak na glavne gradske saobraćajnice (bulevare) regulisati svjetlosnom saobraćajničkom signalizacijom (semafori). Semafori duž bulavara moraju biti povezani međusobno i u koordinaciji.</p> <p>Sastavni dio ovih UTU-a su grafički prilozi iz DUP-a "Univerzitetski centar" izmjene i dopune.</p>
2.2.	<p>PRAVILA PARCELACIJE, GRAĐEVINSKA I REGULACIONA LINIJA, ODNOS PREMA SUSJEDNIM PARCELAMA</p>
	<p>Prilikom izrade tehničke dokumentacije poštovati važeći Pravilnik o načinu izrade i sadržini tehničke dokumentacije za građenje objekata, kojim je propisano da tehnička dokumentacija sadrži grafički prikaz trase objekta na ažurnim kat. podlogama, kao i tehničke propise, normative I standarde za projektovanje ove vrste objekata.</p>

Raskrsnica u zahvatu DUP-a "Blok V" izmjene i dopune, DUP-a "Stambena zajednica VI – Kruševac dio" i DUP-a "Univerzitetski centar" izmjene i dopune u Podgorici, koja je predmet UTU –a, markirana je na graf. prilogu "Saobraćaj".

Urbanističko-tehnički uslovi dati za rekonstrukciju raskrsnice Bulevara Mihaila Lalića i Ulice Meše Selimovića na osnovu smjernica DUP-a "Blok V" izmjene i dopune:

Dimenzionisanje poprečnih profila saobraćajnica izvršeno je na osnovu procjena preuzetih iz ranijih rješenja za primarnu gradsku mrežu. Primjenjeni poprečni profili prikazani su na grafičkom prilogu -Saobraćaj.

Nivelaciono rješenje je prilagođeno postojećim saobraćajnicama i postojećim objektima. Visinske nivelacije u planu su date orjentaciono i to ne na svim raskrsnicama zbog nedostatka kota, ili veoma malo kota na geodetskoj podlozi i u fazi projektovanja ih treba proveriti na svim mjestima gdje to bude potrebno zbog eventualne rekonstrukcije ulice ili izgradnje prilaza i rampi za garaže (samostalne ili u novim objektima).

Eventualnu rekonstrukciju neke saobraćajnice u okviru plana projektovati sa savremenim fleksibilnim kolovoznim zastorom. Debljine pojedinih slojeva zavise od frekvencije saobraćaja i eventualna zastupljenost teških vozila u njegovoj strukturi. Ovičenje kolovoza izvesti betonskim ivičnjacima sa obrađenim vidnim površinama pomoću bijelog maltera.

Kako je Blok 5 lociran na ravnom i blago nagnutom terenu, to su podužni nagibi i nivelete saobraćajnica mali, ali i dovoljni za efikasno odvodnjavanje do kolektora atmosferske kanalizacije.

Sastavni dio ovih UTU-a su grafički prilozi iz DUP-a "Blok V" izmjene i dopune.

Urbanističko-tehnički uslovi dati za rekonstrukciju raskrsnice Bulevara Mihaila Lalića i Ulice Meše Selimovića na osnovu smjernica DUP-a "Stambena zajednica VI – Kruševac dio":

Glavna saobraćajna veza Bloka 6 i centra Podgorice je Bulevar Mihaila Lalića koji se nadovezuje na Bulevar Svetog Petra Cetinjskog.

Ulica Meše Selimovića je postojeća, granična ulica sa Blokom 5 i ima važnu ulogu veze Bulevara Mihaila Lalića i Nove Dalmatinske ulice. Profil ove saobraćajnice od 2 x 6,0m u potpunosti zadovoljava potrebe. Uz ulicu postoje trotoari širine 2,5 do 5,0m.

Dimenzionisanje poprečnih profila saobraćajnica izvršeno je na osnovu urađenih glavnih projekata ili procjena preuzetih iz ranijih rješenja za primarnu gradsku mrežu i prilagođavaju potrebama koje su se sagledale u postupku detaljnog pristupa problemu rješavanja ulične mreže.

Primjenjeni poprečni profili prikazani su na grafičkom prilogu Saobraćaj.

Nivelaciono rješenje je maksimalno prilagođeno terenskim uslovima i postojećim objektima. Visinske nivelacije u planu su date orjentaciono, prema snimljenoj geodetskoj podlozi i u fazi projektovanja ih treba proveriti na čitavoj dužini saobraćajnica.

Prilikom izrade glavnog projekta moguće su manje korekcije trase i poprečnog profila u smislu usklađivanja sa postojećim stanjem i u cilju postizanja boljih saobraćajno-tehničkih













3	PREPORUKE ZA SMANJENJE UTICAJA I ZAŠTITU OD ZEMLJOTRESA, KAO I DRUGE USLOVE ZA ZAŠTITU OD ELEMENTARNIH NEPOGODA I TEHNIČKO-TEHNOLOŠKIH I DRUGIH NESREĆA
	<p>Mjere zaštite od elementarnih nepogoda obuhvataju preventivne mjere kojima se sprječava ili ublažava dejstvo elementarnih nepogoda. Smjernice za zaštitu su definisane u Nacionalnoj strategiji za vanredne situacije te nacionalnom i opštinskom planu zaštite i spašavanja.</p> <p>Elementarne nepogode mogu biti:</p> <ul style="list-style-type: none"> - Prirodne nepogode (zemljotres, požari, klizanje tla, poplave, orkanski vetrovi, snježne lavine i nanosi i dr.); - Nepogode izazvane djelovanjem čovjeka (nesolidna gradnja, havarije industrijskih postrojenja, požari velikih razmera, eksplozije i dr.); - ili drugi oblik opšte opasnosti (tehničko-tehnološke katastrofe, kontaminacija, i dr.) <p>Štete izazvane elementarnim nepogodama u Crnoj Gori su veoma velike (materijalna dobra i gubici ljudskih života). Naročito su izražene štete od zemljotresa, požara, poplava, klizišta i jakih vjetrova.</p> <p>Kako su štete od elementarnih nepogoda po karakteru slične ratnim katastrofama, ciljevi i mjere zaštite su delimično identični.</p> <p>U cilju zaštite od elementarnih nepogoda postupiti u skladu sa Zakonom o zaštiti i spašavanju ("Sl.list CG br.13/07, 05/08, 86/09, 32/11 i 54/16) i Pravilnikom o mjerama zaštite od elementarnih nepogoda ("Sl.list RCG br. 8/93).</p>
4	USLOVI I MJERE ZAŠTITE ŽIVOTNE SREDINE
	Tehničkom dokumentacijom poštovati odredbe koje se odnose na zaštitu životne sredine u skladu sa odredbama Zakona o procjeni uticaja na životnu sredinu („Službeni list CG“, br.40/10, 73/10, 40/11, 27/13, 52/16) i Zakonom za zaštitu prirode („Službeni list CG“, br.54/16).
5	USLOVI ZA PEJZAŽNO OBLIKOVANJE
	Projektom obuhvatiti i fazu hortikulture shodno grafičkom prilogu ovih uslova.
6	USLOVI I MJERE ZAŠTITE NEPOKRETNIH KULTURNIH DOBARA I NJIHOVE ZAŠTIĆENE OKOLINE
	Ukoliko se pri izradi projektne dokumentacije i izvođenju radova naiđe na tragove ostataka iz prošlosti, investitor je obavezan da o tome obavijesti nadležni organ koji će preduzeti Zakonom propisane mjere u cilju zaštite kulturnog dobra.
7	USLOVI ZA LICA SMANJENE POKRETLJIVOSTI I LICA SA INVALIDITETOM
	Pri projektovanju i građenju saobraćajnih površina potrebno je pridržavati se odredbi ovih DUP – ova kao i standarda i propisa koji karakterišu ovu oblast (Pravilnik o bližim uslovima i načinu prilagođavanja objekata za pristup i kretanje lica smanjene pokretljivosti, Sl.list CG br.10/09.)
8	USLOVI ZA POSTAVLJANJE I GRADNJU POMOĆNIH OBJEKATA
	/

9	USLOVI ZA OBJEKTE KOJI MOGU UTICATI NA BEZBJEDNOST VAZDUŠNOG SAOBRAĆAJA
	/
10	USLOVI ZA OBJEKTE KOJI MOGU UTICATI NA PROMJENE U VODNOM REŽIMU
	/
11	MOGUĆNOST FAZNOG GRAĐENJA OBJEKTA
	/
12	USLOVI ZA PRIKLJUČENJE NA INFRASTRUKTURU
12.1.	Uslovi priključenja na elektroenergetsku infrastrukturu
	<p>Detaljne podatke o snabdjevenosti planiranih kapaciteta u zahvatu planskog dokumenta elektroenergetskom infrastrukturu potrebno je preuzeti iz tekstualnog dijela Detaljnog urbanističkog plana "Blok V" izmjene i dopune, Detaljnog urbanističkog plana "Stambena zajednica VI – Kruševac dio" i Detaljnog urbanističkog plana "Univerzitetski centar" izmjene i dopune, koji su dostupni na internet stranici Registra planske dokumentacije:</p> <p>http://www.planovidozvole.mrt.gov.me/LAMP/PlanningDocument?m=PG, koju vodi Ministarstvo ekologije, prostornog planiranja i urbanizma</p> <p>Tehničku dokumentaciju u dijelu elektroenergetskih instalacija potrebno je izraditi u skladu sa planom elektroenergetske infrastrukture, važećim tehničkim propisima i normativima. Prilikom izrade tehničke dokumentacije za fazu elektroenergetske infrastrukture potrebno je poštovati regulative, standarde i normative, te pribaviti saglasnost nadležnog preduzeća. Mjesto i način priključenja objekta na elektroenergetsku mrežu odrediće se nakon izrade tehničke dokumentacije stručne službe CEDIS-a.</p> <p>Prilikom izrade tehničke dokumentacije potrebno je poštovati sljedeće preporuke EPCG:</p> <ul style="list-style-type: none"> - Tehnička preporuka za priključke potrošača na niskonaponsku mrežu TP-2 (II dopunjeno izdanje) - Tehnička preporuka – Tipizacija mjernih mjesta - Uputstvo i tehnički uslovi za izbor i ugradnju ograničavanja strujnoj opterećenja - Tehnička preporuka TP-1b – Distributivna transformatorska stanica DTS-EPCG 10/0.4kV <p>Javnu rasvjetu projektovati u skladu sa Preporukama za projektovanje, izvođenje i održavanje javne rasvjete na području Glavnog grada – Podgorica.</p>
12.2.	Uslovi priključenja na vodovodnu i kanalizacionu infrastrukturu
	<p>Tehničku dokumentaciju u dijelu hidrotehničkih instalacija potrebno je izraditi u skladu sa planom hidrotehničke infrastrukture, važećim tehničkim propisima, normativima, i uslovima priključenja na vodovodnu i fekalnu kanalizacionu infrastrukturu, u skladu sa aktom preduzeća "Vodovod i kanalizacija" d.o.o. koji je stastavni dio ovih uslova. Detaljne podatke o hidrotehničkoj infrastrukturoj mreži i smjernicama za sprovođenje plana u dijelu hidrotehnik (vodovodna, feklana i atmosferska kanalizacija) potrebno je preuzeti iz tekstualnog dijela urbanističkog plana "Blok V" izmjene i dopune, Detaljnog urbanističkog plana "Stambena zajednica VI – Kruševac dio" i Detaljnog urbanističkog plana "Univerzitetski centar" izmjene i dopune, koji su dostupni na internet stranici</p>

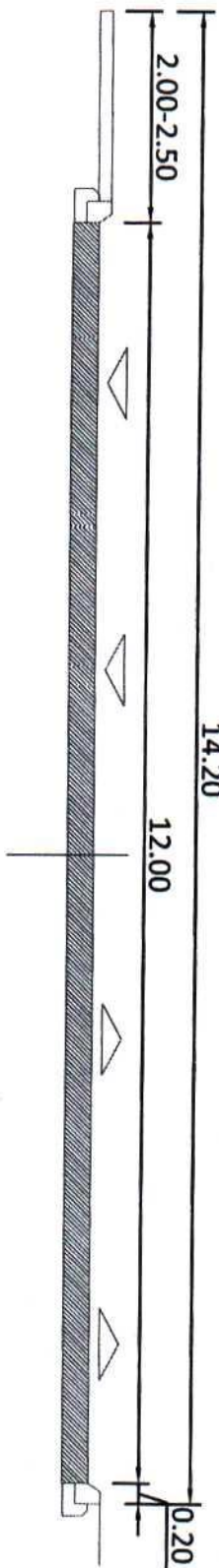
	<p>Registra planske dokumentacije:</p> <p>http://www.planovidozvole.mrt.gov.me/LAMP/PlanningDocument?m=PG, koju vodi Ministarstvo održivog razvoja i turizma.</p> <p>Instalacije vodovoda i kanalizacije projektovati u svemu prema važećim propisima i normama za tu vrstu objekata, a priključiti ih na gradsku infrastrukturu prema uslovima nadležnog organa koji su sastavni dio ovih UTU –a .</p>
12.3.	<p>Uslovi priključenja na saobraćajnu infrastrukturu</p> <p>Kontaktne zone predmetne lokacije detaljno je planski razradjena važećim DUP-om koji je definisao regulacione elemente obodnih javnih saobraćajnica i način priključenja na saobraćajnu infrastrukturu.</p> <p>Saobraćajnu infrastrukturu projektovati u svemu prema važećim propisima i normama za tu vrstu objekata.</p> <p>NAPOMENA Tekstualni i grafički dio urbanističkog plana "Blok V" izmjene i dopune, Detaljnog urbanističkog plana "Stambena zajednica VI – Kruševac dio" i Detaljnog urbanističkog plana "Univerzitetski centar" izmjene i dopune u kojem su detaljno propisani način izgradnje i uslovi za priključenje na infrastrukturnu mrežu na nivou planskog dokumenta, dostupni su u Registru važeće planske dokumentacije na sljedećoj adresi:</p> <p>http://www.planovidozvole.mrt.gov.me/LAMP/PlanningDocument?m=PG, kojeg vodi Ministarstvo ekologije, prostornog planiranja i urbanizma.</p>
12.4.	<p>Ostali infrastrukturni uslovi</p> <ul style="list-style-type: none"> - sajt na kome se nalaze relevantni propisi u skladu sa kojim se obavlja izrada tehničke dokumentacije http://www.ekip.me/regulativa/; - sajt na kome Agencija objavljuje podatke o postojećem stanju elektronske komunikacione infrastrukture http://ekinfrastuktura.ekip.me/ekip.me kao i - adresu web portala http://ekinfrastuktura.ekip.me/ekip/login.jsp preko koga sve zainteresovane strane od Agencije za telekomunikacije i poštansku djelatnost mogu da zatraže otvaranje korisničkog naloga, kako bi pristupili georeferenciranoj bazi podataka elektronske komunikacione infrastrukture.
13.	<p>POTREBA IZRADE GEODETSKIH, GEOLOŠKIH -GEOTEHNIČKIH, INŽENJERSKO-GEOLOŠKIH, HIDROGEOLOŠKIH, GEOMEHANIČKIH I SEIZMIČKIH) PODLOGA, KAO I VRŠENJA GEOTEHNIČKIH ISTRAŽNIH RADOVA I DRUGIH ISPITIVANJA</p> <p>/</p>
14.	<p>POTREBA IZRADE URBANISTIČKOG PROJEKTA</p> <p>/</p>
	<p>DOSTAVLJENO: Podnosiocu zahtjeva, Direkciji za inspekcijski nadzor a/a</p>

	OBRADIVAČ URBANISTIČKO-TEHNIČKIH USLOVA : Damir Aljošević, spec.sci.arh. 	OVLAŠĆENO SLUŽBENO LIČE RUKOVODILAC SEKTORA ZA IZGRADNJU I LEGALIZACIJU OBJEKATA: mr. Radmila Maljević, dipl.ing. saob. 
		
	PRILOZI -Grafički prilozi iz planskih dokumenata - Tehnički uslova "Vodovod I kanalizacija", d.o.o. Podgorica	

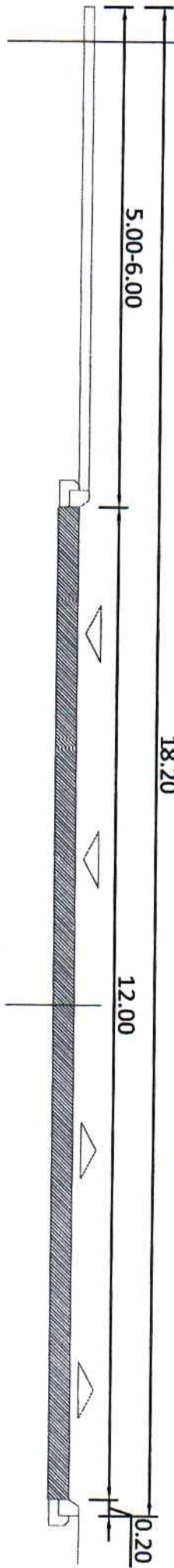


LEGENDA	
	granica zahvata plana
	oznaka urbanističkog bloka
	granica urbanističkog bloka
	granica katastarske parcele
	broj katastarske parcele
	granica urbanističke parcele
	broj urbanističke parcele
	kolsko-pješačke površine
	pješačke površine
	javni parking
	ulice u naseljima (na površini)
	biciklistička staza

PRESJEK 5-5 (Ulica Meše Selimovića)



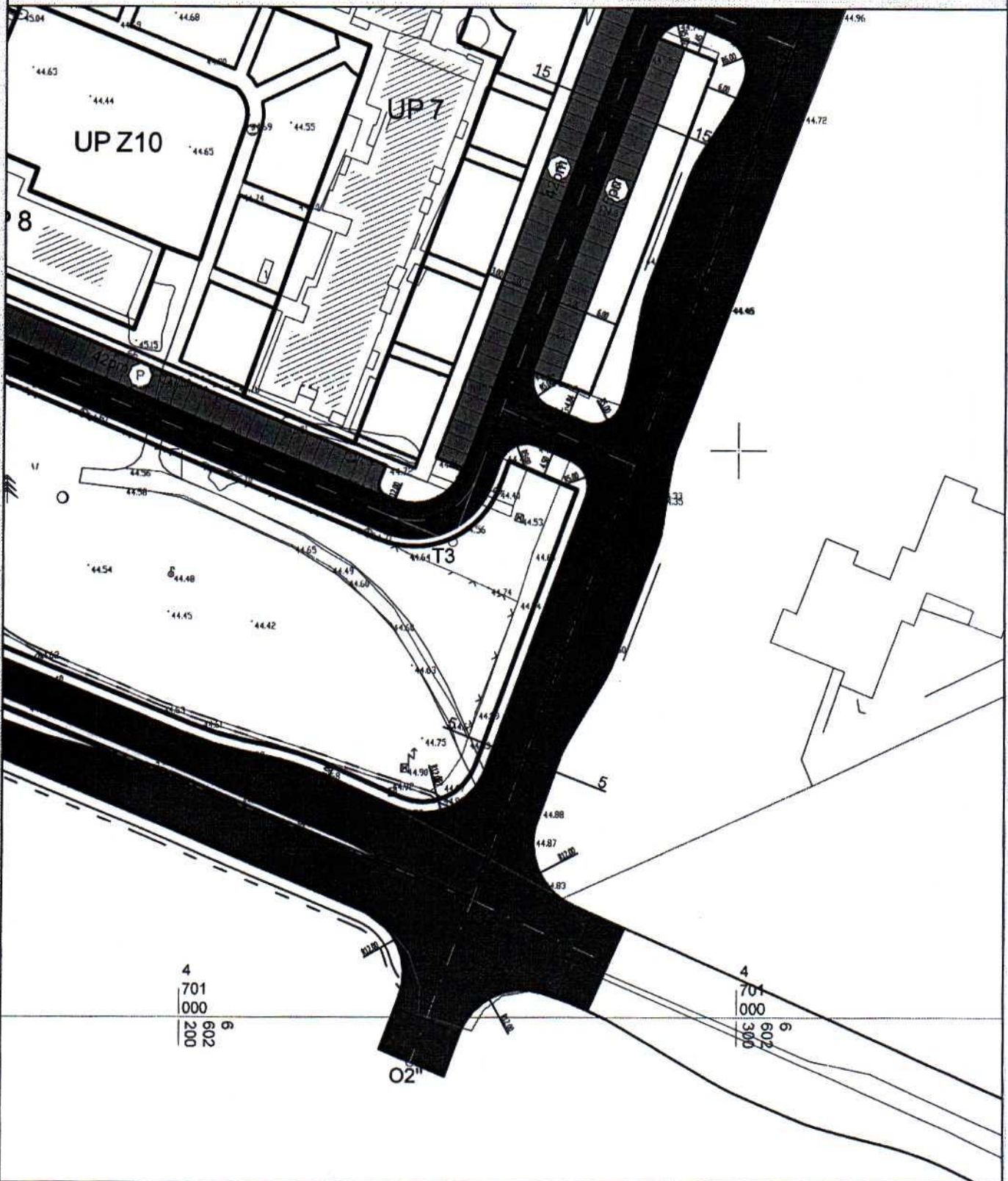
PRESJEK 6-6 (Ulica Meše Selimovića)



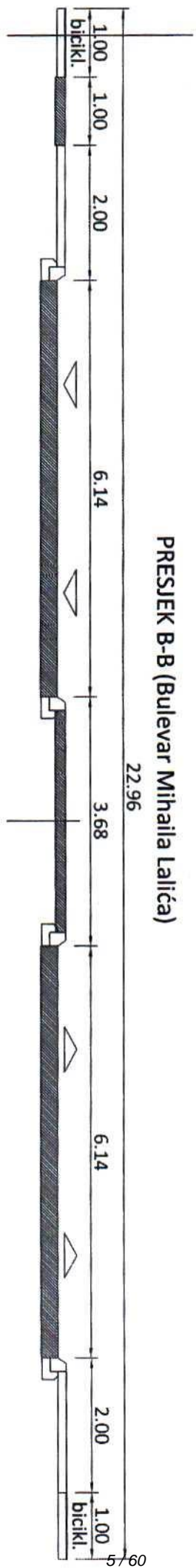
CRNA GORA
GLAVNI GRAD- PODGORICA
Sekretarijat za planiranje
prostora i održivi razvoj
Broj: 08-332/23-1576

DUP "Stambena zajednica VI - Kruševac dio" Podgorica

Podnosilac zahtjeva :
Agencija za izgradnju i razvoj Podgorice



PRESJEK B-B (Bulevar Mihaila Lalića)



Koordinate tačka osovina i tjemena krivina

O1 6601769.62	4701214.33	O46 6602077.36	4701528.91	T1 6602025.73	4701172.59
O2 6602252.37	4701020.92	O47 6602154.18	4701498.22	T2 6602044.37	4701167.11
O3 6601786.83	4701268.93	O48 6601923.03	4701633.33	T3 6602248.60	4701083.70
O4 6601787.02	4701269.55	O49 6602014.00	4701596.89	T4 6602153.42	4701213.53
O5 6601876.42	4701232.80	O50 6602091.77	4701565.74	T5 6602137.78	4701193.99
O6 6601957.45	4701200.12	O51 6602168.85	4701534.86	T6 6602118.53	4701219.76
O7 6602122.24	4701135.31	O52 6601942.67	4701682.35	T7 6601822.84	4701383.22
O8 6602134.16	4701165.22	O53 6602029.11	4701634.61	T8 6601978.28	4701264.73
O9 6602257.53	4701107.29	O54 6601887.99	4701768.04	T9 6601986.28	4701303.61
O10 6602281.43	4701097.30	O55 6601962.33	4701725.23	T10 6601849.57	4701478.71
O11 6602285.18	4701180.31	O56 6602042.35	4701667.65	T11 6601893.16	4701470.81
O12 6602309.38	4701170.76	O57 6602080.89	4701638.00	T12 6602016.64	4701398.43
O13 6602290.35	4701193.98	O58 6602109.52	4701616.79	T13 6602092.25	4701379.34
O14 6601817.16	4701365.18	O59 6602183.20	4701570.68	T14 6602151.26	4701355.70
O15 6602008.06	4701368.01	O60 6602185.70	4701569.11	T15 6602184.59	4701282.44
O16 6602076.09	4701341.59	O61 6602054.62	4701696.17	T16 6602021.65	4701408.20
O17 6601860.37	4701476.91	O62 6602067.86	4701714.78	T17 6601978.30	4701507.77
O18 6601943.25	4701441.45	O63 6602210.94	4701636.05	T18 6602054.65	4701471.60
O19 6602018.47	4701398.78	O64 6602244.60	4701605.14	T19 6602091.93	4701565.67
O20 6602104.58	4701374.40	O65 6602258.13	4701619.87	T20 6601958.33	4701721.44
O21 6602153.47	4701347.51	O66 6602230.35	4701645.38	T21 6601987.05	4701711.00
O22 6602168.73	4701317.31	O67 6602344.58	4701513.30	T22 6602075.95	4701642.03
O23 6602203.85	4701275.18	O68 6602358.11	4701528.03	T23 6602098.12	4701623.92
O24 6602197.49	4701258.34	O69 6602382.93	4701484.27	T24 6602109.13	4701618.41
O25 6602279.42	4701227.42	O70 6602365.12	4701447.74	T25 6602055.22	4701699.77
O26 6602285.78	4701244.26	O71 6602408.20	4701431.82	T26 6602130.88	4701642.28
O27 6602330.87	4701227.24	O72 6601928.89	4701830.82	T27 6602154.76	4701674.57
O28 6601877.11	4701518.68	O73 6601983.94	4701808.17	T28 6602225.78	4701675.43
O29 6601967.52	4701487.37	O74 6602017.69	4701802.44	T29 6602378.17	4701482.46
O30' 6601976.00	4701485.65	O75 6602017.68	4701802.43	T30 6602430.10	4701489.92
O30 6601968.84	4701489.85	O76 6602097.95	4701750.50	T31 6601963.19	4701811.69
O31 6602004.60	4701468.89	O77 6602148.22	4701717.97	T32 6602378.16	4701482.46
O32 6601990.34	4701444.51	O78 6602177.83	4701698.80		
O33 6601976.75	4701452.46	O79 6602048.76	4701844.83		
O34 6602041.87	4701447.04	O80 6602056.22	4701899.05		
O35 6602042.35	4701447.97	O81 6602077.90	4701884.60		
O36 6602118.73	4701409.72	O82 6602133.26	4701829.36		
O37 6602119.96	4701412.80	O83 6602219.85	4701742.95		
O38 6601892.51	4701557.13	O84 6602256.59	4701706.29		
O39 6601986.33	4701527.81	O85 6602450.31	4701512.96		
O40 6602064.53	4701496.53	O86 6601998.10	4701702.34		
O41 6602138.35	4701458.71	O87 6602054.15	4701778.83		
O42 6601908.16	4701596.20	O88 6602413.12	4701472.77		
O43 6602000.16	4701562.33				
O44 6602000.32	4701562.74				
O45 6602078.29	4701531.25				

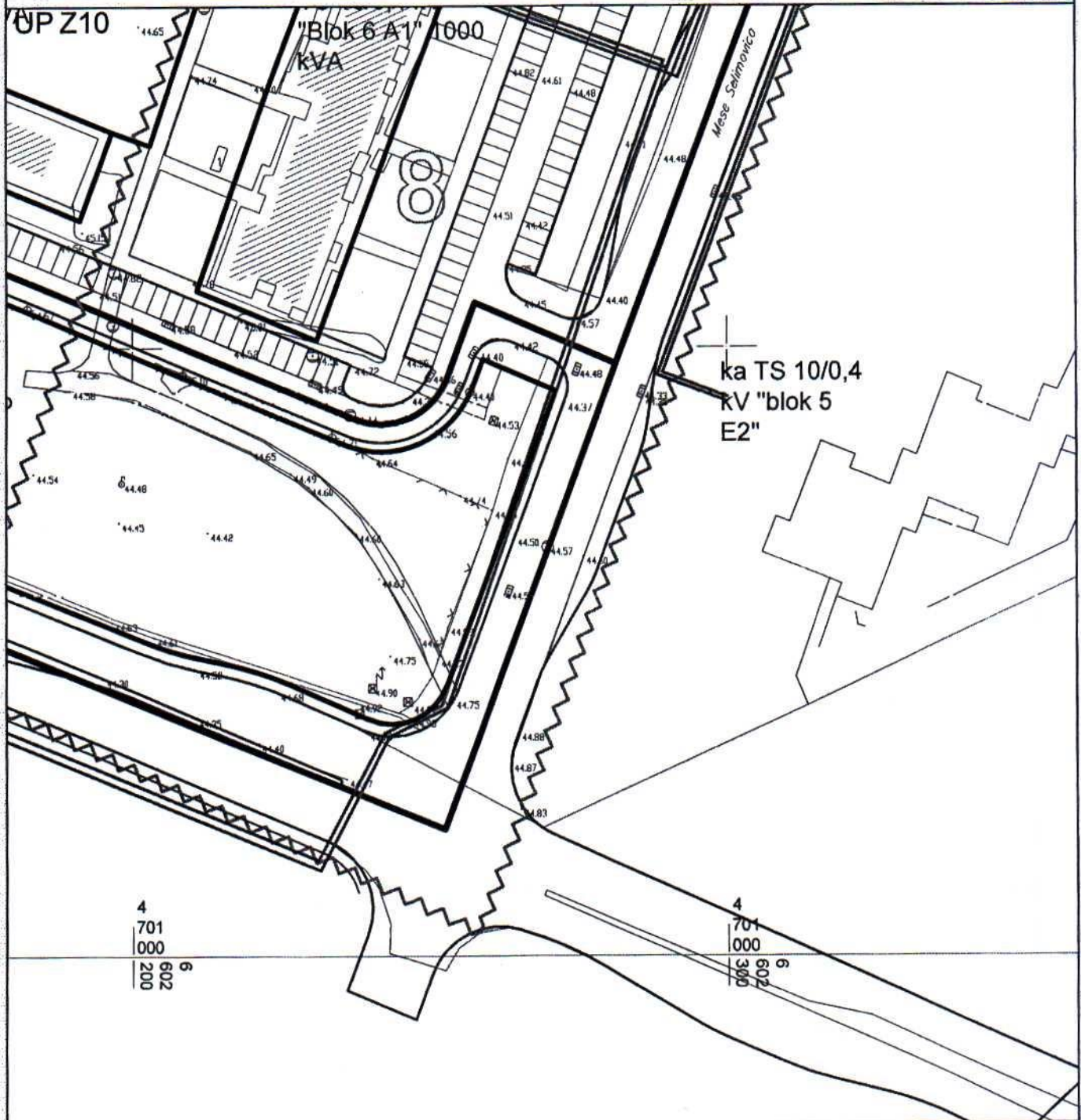


LEGENDA	
	granica zahvata plana
	oznaka urbanističkog bloka
	granica urbanističkog bloka
	granica katastarske parcele
	broj katastarske parcele
	granica urbanističke parcele
	broj urbanističke parcele
	Zona trafo reona
	Oznaka trafo reona
	Postojeća transformatorska stanica
	Planirana transformatorska stanica
	Postojeći elektrovod 10 kV
	Planirani elektrovod 10 kV

CRNA GORA
GLAVNI GRAD- PODGORICA
Sekretarijat za planiranje
prostora i održivi razvoj
Broj: 08-332/23-1576

DUP "Stambena zajednica VI - Kruševac dio" Podgorica

Podnosilac zahtjeva :
Agencija za izgradnju i razvoj Podgorice





LEGENDA	
	granica zahvata plana
	oznaka urbanističkog bloka
	granica urbanističkog bloka
	granica katastarske parcele
	broj katastarske parcele
	granica urbanističke parcele
	broj urbanističke parcele
	postojeći vodovod
	ukidanje vodovoda
	planirani vodovod
	postojeća fekalna kanalizacija
	ukidanje kanalizacionog voda
	planirana fekalna kanalizacija
	postojeća atmosferska kanalizacija
	ukidanje kanalizacionog voda
	planirana fekalna kanalizacija
	planirani vodovodni čvor
	postojeće reviziono okno fekalne kanalizacije
	planirano reviziono okno fekalne kanalizacije
	planirano reviziono okno atmosferske kanalizacije

Opis i sadržaj Detaljnog urbanističkog plana
 "STAMBENA ZAJEDNICA VI KRUŠEVAC - dio"
 Broj: 08-030/19-225 od 16.03.2019. godine

Naručilac:
 GLAVNI GRAD PODGORICA,
 AGENCIJA ZA IZRADU I
 RAZVOJ PODGORICE d.o.o.

Obradnik plana:
 URBUPRO, d.o.o. Podgorica

Dogovorni planer hidrotehničke infrastrukture:
 "NEODIFUSI" d.o.o. Podgorica
 Milica Spasić, dipl. ing. građ.

Dirigent:
 Dušan Čabarković, dipl. ing. arh.

SKUPŠTINA GLAVNOG GRADA - PODGORICE
 Predsjednik Skupštine
 dr. Božica Sukić



LEGENDA	
	granica zahvata plana
	oznaka urbanističkog bloka
	granica urbanističkog bloka
	telefonska centrala - Postojeći elektronski komunikacioni čvor
	TK okno - Postojeće kablovsko okno
	TK podzemni vod - Postojeća elektronska komuniakciona infrastruktura sa 8,4,3,2 i 1 PVC cijevi 110 mm i 1 pE cijevi 40 mm
	planirano TK okno - Planirano kablovsko okno NO 1,..., NO 79
	planirani TK podzemni vod - Planirana elektronska komuniakciona infrastruktura sa 4 PVC cijevi 110 mm

Odgovorni planer elektronske komunikacione (TK) infrastrukture:
"MM PROJEKT" d.o.o., Podgorica
Željko Marai, dipl.ing.et.

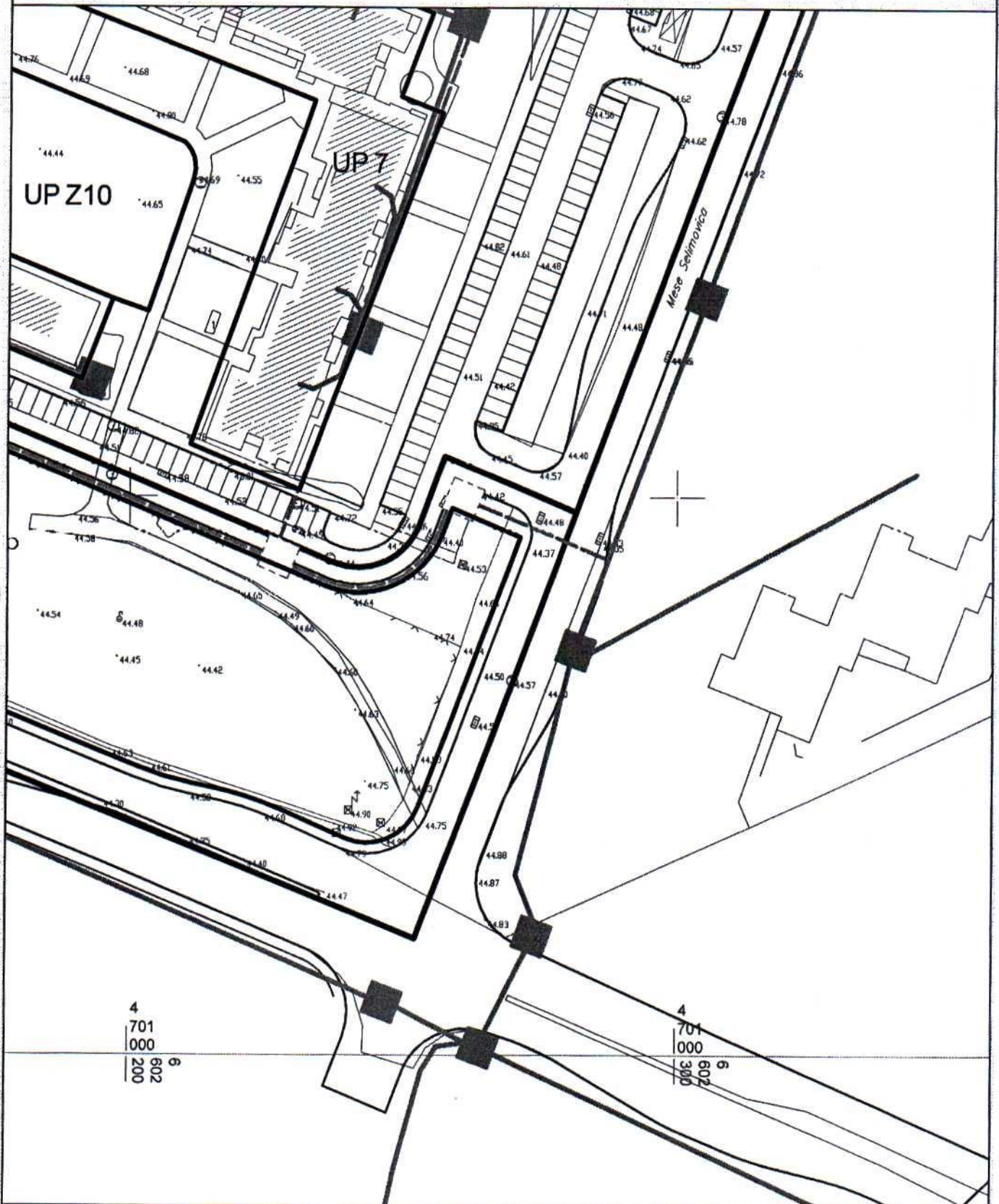
Direktor:
Dušan Džudović, dipl.ing.arh.

SKUPŠTINA GLAVNOG GRADA - PODGORICE
Predsjednik Skupštine
dr Đorđe Suhlić

CRNA GORA
GLAVNI GRAD- PODGORICA
Sekretarijat za planiranje
prostora i održivi razvoj
Broj: 08-332/23-1576

DUP "Stambena zajednica VI - Kruševac dio" Podgorica

Podnosilac zahtjeva :
Agencija za izgradnju i razvoj Podgorice





LEGENDA	
	granica zahvata plana
	oznaka urbanističkog bloka
	granica urbanističkog bloka
	granica katastarske parcele
	broj katastarske parcele
	granica urbanističke parcele
	broj urbanističke parcele
	planirana spratnost objekta
	građevinska linija GL1
	građevinska linija GL0 (podzemne garaze)
	regulaciona linija
	nivelacija

Odluka o donošenju
Detaljnog urbanističkog plana
"STAMBENA ZAJEDNICA VI KRUŠEVAC - DIO"
Broj: 02-030/18-225 od 16.03.2018. godine

Naručilac:
GLAVNI GRAD PODGORICA,
AGENCIJA ZA IZGRADNJU I
RAZVOJ PODGORICE, d.o.o.

Obrađivač plana
URBI.PRO, d.o.o. Podgorica

Odgovorni planer:
Aleksandra Džudović, dipl.ing.arh

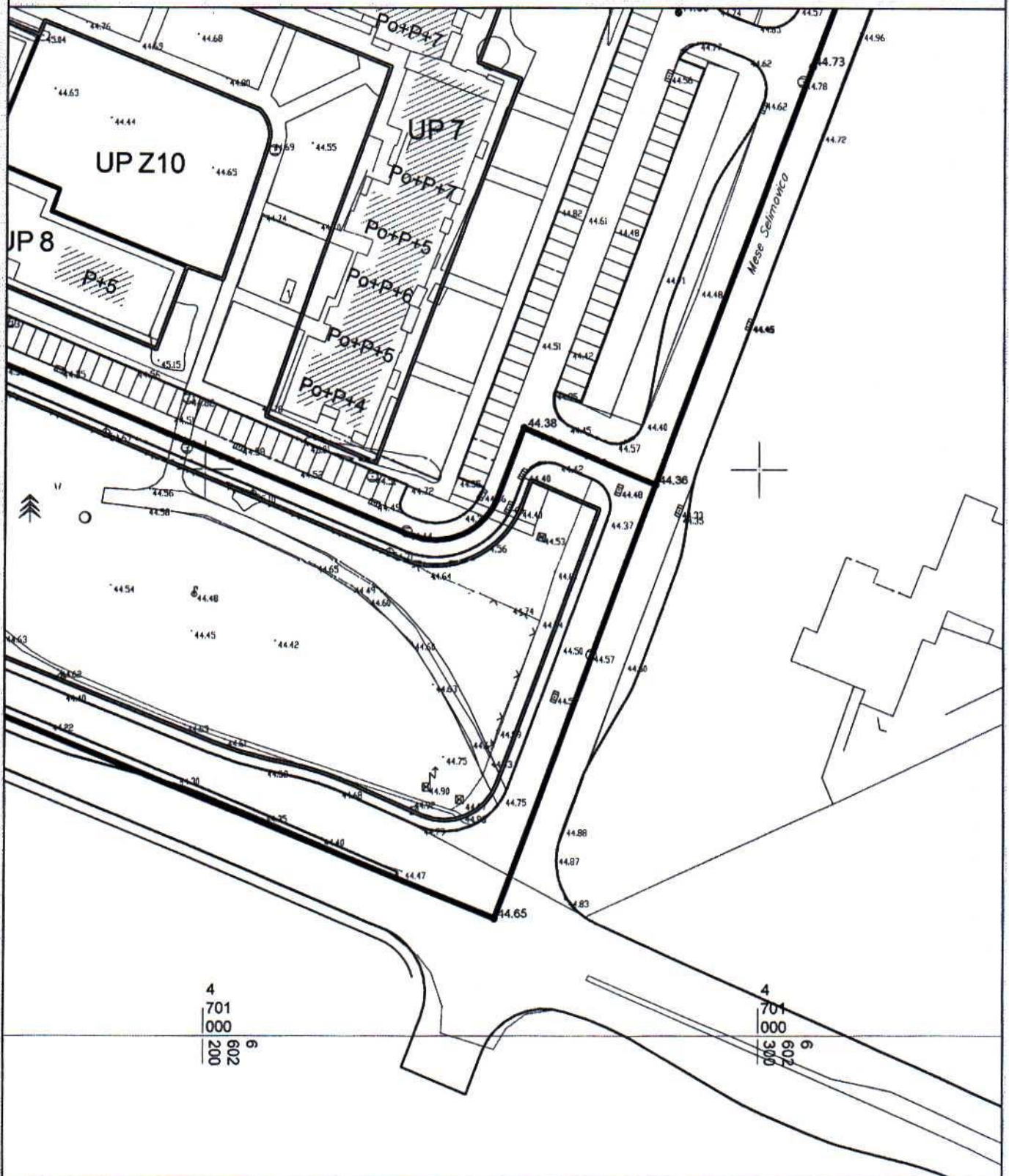
Direktor:
Dušan Džudović, dipl.ing.arh

SKUPŠTINA GLAVNOG GRADA - PODGORICE
Predsjednik Skupštine
dr Đorđe Suih

CRNA GORA
GLAVNI GRAD- PODGORICA
Sekretarijat za planiranje
prostora i održivi razvoj
Broj: 08-332/23-1576

DUP "Stambena zajednica VI - Kruševac dio" Podgorica

Podnosilac zahtjeva :
Agencija za izgradnju i razvoj Podgorice



769 6602170.76 4701178.68
770 6602209.33 4701163.25
771 6602211.44 4701158.64
772 6602211.11 4701156.66
773 6602203.00 4701133.18
774 6602196.59 4701135.40
775 6602172.24 4701145.12
776 6602173.69 4701148.94
777 6602160.83 4701154.27
778 6602169.77 4701176.23
779 6602156.90 4701181.44
780 6602140.91 4701141.99
781 6602164.76 4701131.63
782 6602191.10 4701120.96
783 6602258.85 4701098.06
784 6602271.20 4701092.90
785 6602252.82 4701044.59
786 6602243.47 4701038.15
787 6602239.48 4701038.98
788 6602227.29 4701044.28
789 6602214.88 4701048.19
790 6602211.58 4701048.86
791 6602201.64 4701051.82
792 6602148.59 4701072.95
793 6602145.51 4701076.78
794 6602133.92 4701091.48
795 6602136.99 4701099.16
796 6602112.86 4701108.83
797 6602107.76 4701106.85
798 6602095.32 4701104.89
799 6602095.89 4701099.18
800 6602086.82 4701097.91
801 6602072.13 4701103.87

802 6601932.53 4701160.08
803 6601861.88 4701188.45
804 6601789.05 4701217.49
805 6601783.39 4701225.85
806 6601783.80 4701228.55
807 6601792.45 4701256.00
809 6601799.09 4701259.13
810 6601910.21 4701214.32
811 6602021.33 4701169.51
812 6602027.28 4701167.44
813 6602039.18 4701163.95
814 6602046.45 4701161.40
815 6602140.98 4701122.80
816 6602235.50 4701084.19
817 6602257.17 4701093.63
818 6602110.31 4701171.77
819 6602104.54 4701157.31
820 6602107.10 4701156.30
821 6602125.03 4701149.74
822 6602128.37 4701158.11
823 6602125.01 4701165.91
824 6602114.95 4701169.92
825 6602280.07 4701203.14
826 6602284.13 4701213.89
827 6602291.37 4701233.07
828 6602294.17 4701235.01
829 6602295.23 4701234.81
830 6602315.81 4701227.05
831 6602317.75 4701224.24
832 6602317.56 4701223.17
833 6602306.22 4701193.37
834 6602063.23 4701812.73
835 6602157.43 4701726.78
836 6602191.47 4701725.03
837 6602175.95 4701746.80
838 6602181.32 4701656.78
839 6602175.40 4701649.99
840 6602226.93 4701662.98
841 6602240.67 4701677.94
842 6602254.04 4701665.15

843 6602240.56 4701650.47
844 6602254.19 4701637.96
845 6602267.40 4701652.35
846 6602269.57 4701650.28
847 6602256.40 4701635.93
848 6602284.66 4701609.99
849 6602297.29 4701623.75
850 6602300.90 4701620.29
851 6602288.35 4701606.61
852 6602317.28 4701580.05
853 6602329.29 4701593.12
854 6602331.45 4701591.05
855 6602319.49 4701578.02
856 6602335.12 4701563.68
857 6602346.78 4701576.38
858 6602350.17 4701549.86
859 6602361.54 4701562.25
860 6602363.71 4701560.17
861 6602352.38 4701547.83
862 6602368.11 4701533.39
863 6602379.14 4701545.40
864 6602394.58 4701530.63
865 6602383.85 4701518.95
866 6601973.98 4701455.72
867 6602090.59 4701369.57
868 6602060.00 4701826.72
869 6602194.03 4701670.13
870 6602350.22 4701580.01
871 6602396.74 4701528.56
872 6601993.94 4701444.47
873 6602067.48 4701434.54
874 6602061.63 4701444.47
875 6602069.05 4701416.95
876 6602074.81 4701417.87
877 6602086.23 4701413.30
878 6602089.85 4701422.35
879 6602091.90 4701427.46
880 6602092.87 4701736.70
881 6602114.21 4701718.72
882 6602080.10 4701607.71
883 6602098.90 4701601.58
884 6602074.26 4701427.46
885 6602094.07 4701586.76
886 6602386.32 4701498.65



Površine za pejzažno uređenje - PU

Površine javne namjene - PUJ

 Zelenilo uz saobraćajnice

 Skver

 Park - šuma

 Linearno zelenilo

Površine ograničene namjene - PUO

 Zelenilo stambenih objekata i blokova

 Zelenilo individualnih stambenih objekata

 Zelenilo objekata prosvete

 Zelenilo poslovnih objekata

Površine specijalne namjene - PUS

 Zelenilo infrastrukture

Odluka o donošenju
Detaljnog urbanističkog plana

"STAMBENA ZAJEDNICA VI KRUŠEVAC - DIO"

Broj: 02-030/18-225 od 16.03.2018. godine

Naručilac:
 GLAVNI GRAD PODGORICA,
AGENCIJA ZA IZGRADNJU I
RAZVOJ PODGORICE, d.o.o.

Obradivač plana
 URBIPRO, d.o.o. Podgorica


Odgovorni planar pejzažne arhitekture:
"VERDE PROJEKT" d.o.o., Podgorica

Vesna Jovović, dipl.ing. pejz. arh.

Direktor:
Dušan Džudović, dipl.ing. arh.

SKUPŠTINA GLAVNOG GRADA - PODGORICE

Predsjednik Skupštine
dr. Đorđe Suih



Crna Gora
Glavni Grad Podgorica
**Sekretarijat za planiranje prostora i
održivi razvoj**


Broj: 08-332/23-1576
Podgorica, 26.09. 2023.godine

Glavni grad Podgorica



GRAFIČKI PRILOG – Katastarsko geodetska podloga
Izvod iz DUP-a „Univerzitetski centar” izmjene i dopune u Podgorici

1

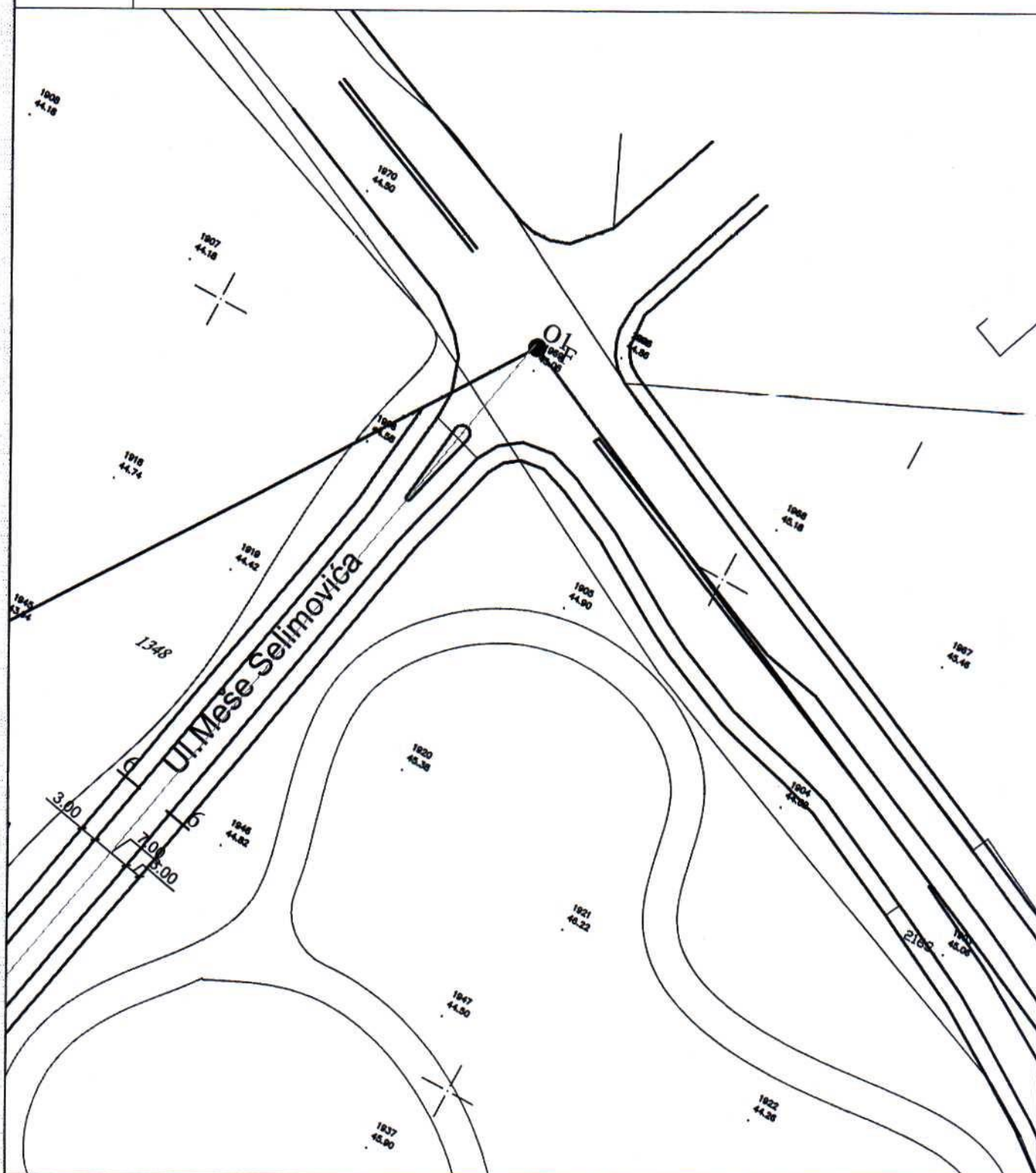
<p>Crna Gora Glavni Grad Podgorica Sekretarijat za planiranje prostora i održivi razvoj</p> <p>Broj: 08-332/23-1576 Podgorica, 26.09. 2023.godine</p>	<p>Glavni grad Podgorica</p> 
--	--

GRAFIČKI PRILOG – Plan saobraćajne infrastrukture	
Izvod iz DUP-a „Univerzitetski centar“ izmjene i dopune u Podgorici	2

CRNA GORA
GLAVNI GRAD- PODGORICA
Sekretarijat za planiranje
prostora i održivi razvoj
Broj: 08-332/23-1576

DUP "Univerzitetski centar" Podgorica

Podnosilac zahtjeva :
Agencija za izgradnju i razvoj Podgorice





LEGENDA

Postojeća TS 10/0,4 kV,

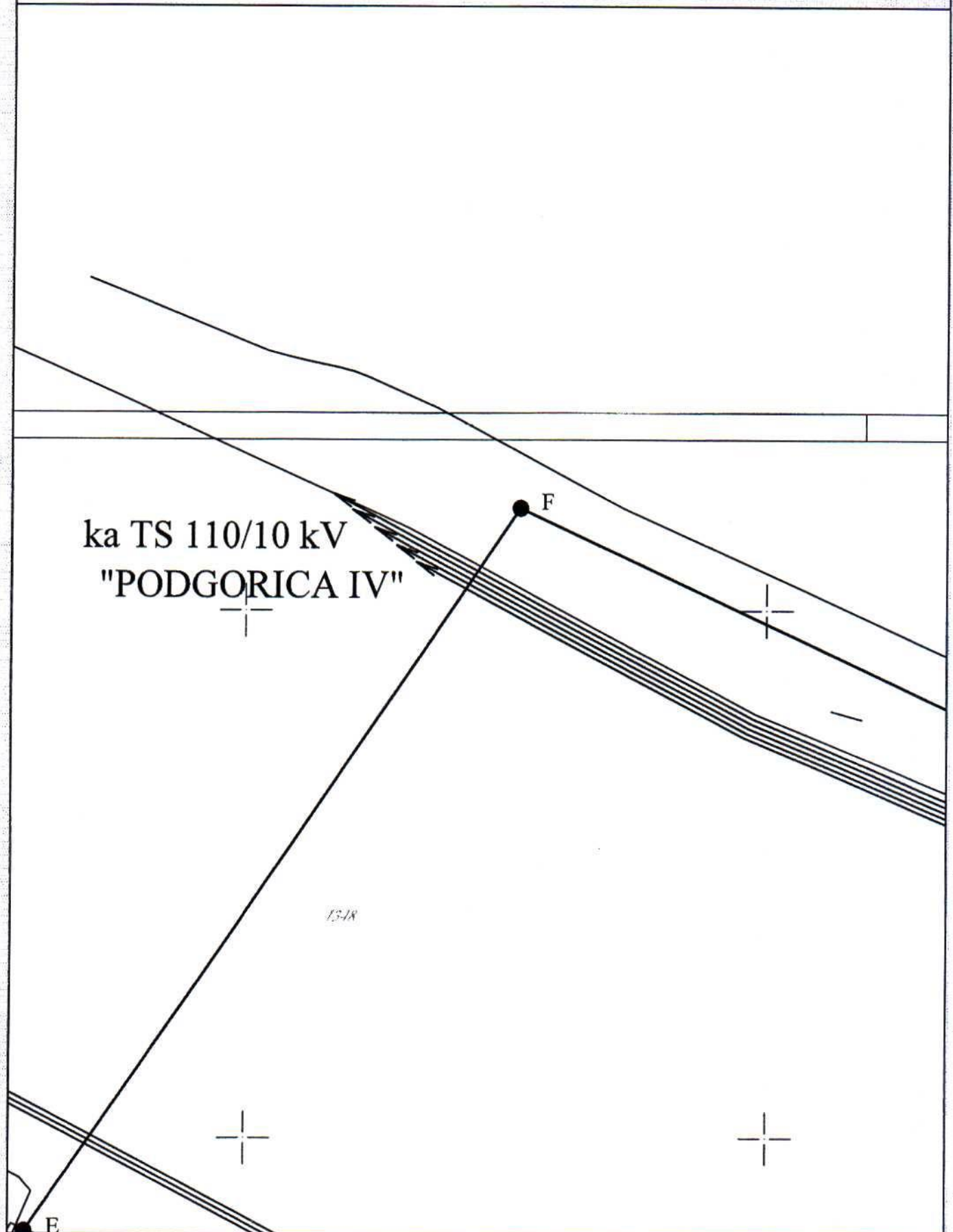
Planirana DTS 10/0,4 kV,

—— Trasa 10 kV kablova

CRNA GORA
GLAVNI GRAD- PODGORICA
Sekretarijat za planiranje
prostora i održivi razvoj
Broj: 08-332/23-1576

DUP "Univerzitetski centar" Podgorica

Podnosilac zahtjeva :
Agencija za izgradnju i razvoj Podgorice





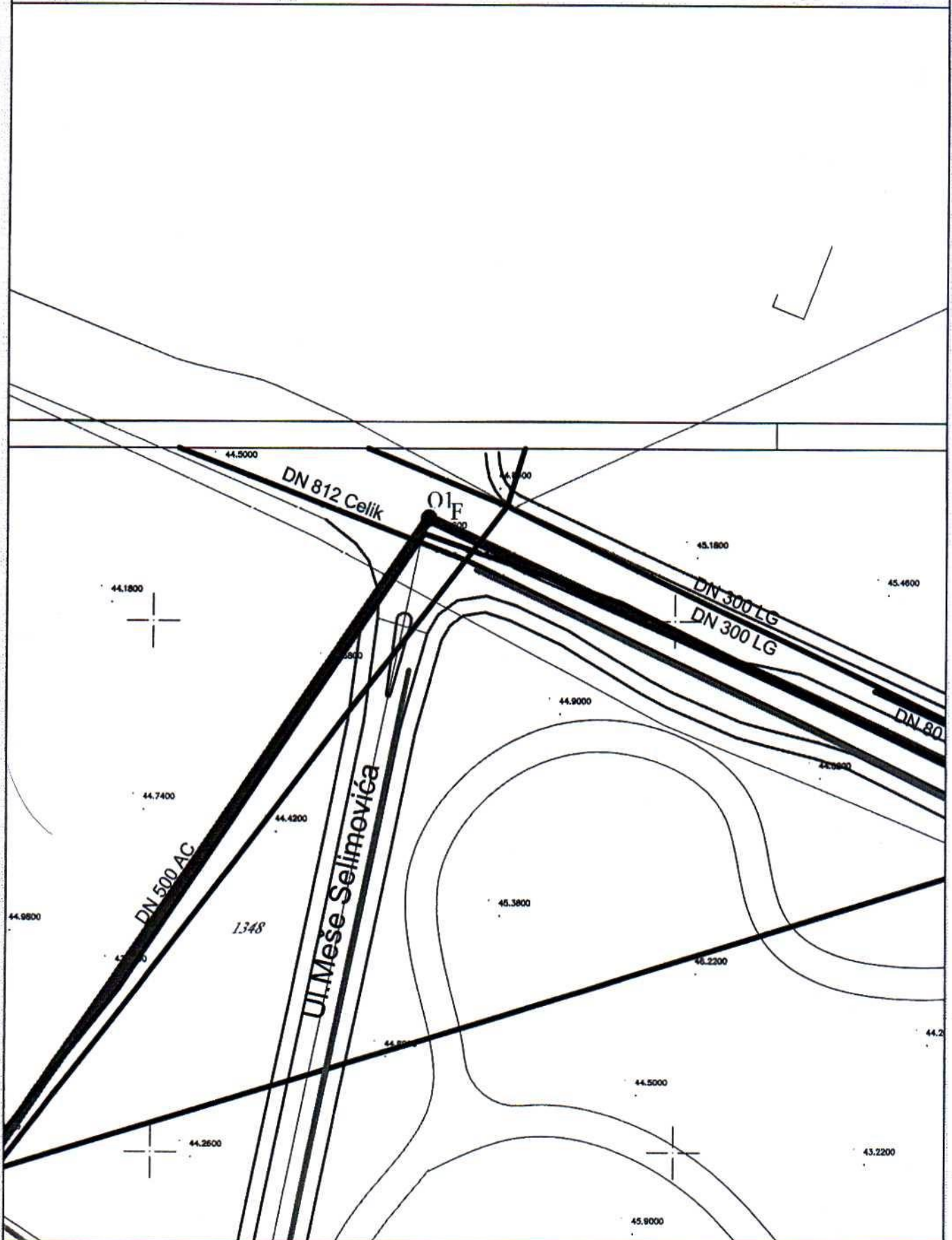
LEGENDA

	GRANICA ZAHVATA
	POSTOJE]I VODOVOD
	NOVOPROJEKTOVANI VODOVOD
	VODOVOD KOJI SE UKIDA
	VODOVOD – ZONE POTROŠNJE
	POSTOJE]A ATMOSFERSKA KANALIZACIJA
	NOVOPROJEKTOVANA ATM. KANALIZACIJA
	ATMOSFERSKA KANALIZACIJA KOJA SE UKIDA
	POSTOJE]A FEKALNA KANALIZACIJA
	NOVOPROJEKTOVANA FEK. KANALIZACIJA
	FEKALNA KANALIZACIJA KOJA SE UKIDA
	POSTOJE]I CVOR VODOVODNE MRE@E
	POSTOJE]E OKNO FEKALNE KANALIZACIJE
	POSTOJE]I SLIVNIK ATM. KANALIZACIJE
	BUNAR ZA ZALIVANJE ZELENIH POVR[INA

CRNA GORA
GLAVNI GRAD- PODGORICA
Sekretarijat za planiranje
prostora i održivi razvoj
Broj: 08-332/23-1576

DUP "Univerzitetski centar" Podgorica

Podnosilac zahtjeva :
Agencija za izgradnju i razvoj Podgorice



Tacke r		
Point No	Easting	Northing
01	6602511.309	4700803.237
02	6602673.512	4700721.492
03	6602781.912	4700719.514
04	6602752.998	4700600.539
05	6602593.692	4700745.129
06	6602556.328	4700624.425
07	6602529.935	4700553.682
09	6602474.328	4700424.477
10	6602637.231	4700466.261
11	6602368.759	4700420.734
12	6602361.935	4700380.751
14	6602287.979	4700462.658
17	6602314.501	4700639.001
18	6602280.306	4700547.203
19	6602301.859	4700539.173
21	6602153.496	4700300.974
22	6602109.502	4700373.106
23	6602078.290	4700466.093
25	6602163.201	4700695.418
26	6602212.026	4700826.585
27	6602343.368	4700716.499
28	6602329.719	4700613.966
29	6602387.130	4700376.897
30	6602440.508	4700376.713
31	6602229.182	4700322.393
32	6602237.484	4700344.841
33	6602327.632	4700288.624
34	6602350.383	4700279.266

Tacke T		
Point No	Easting	Northing
01	6602453.670	4700834.312
02	6602388.411	4700804.475
03	6602218.230	4700857.930
04	6602052.164	4700509.475

Tacke O		
Point No	Easting	Northing
01	6602252.050	4701019.500
02	6602499.752	4700864.046
03	6602484.416	4700822.859
04	6602514.451	4700811.671
05	6602612.475	4700775.158
06	6602683.633	4700748.651
07	6602792.991	4700707.916
08	6602784.450	4700684.987
09	6602772.586	4700653.137
10	6602761.736	4700624.009
11	6602755.803	4700608.081
12	6602604.551	4700753.884
13	6602581.127	4700691.289
14	6602569.149	4700658.939
15	6602575.184	4700675.045
16	6602477.172	4700412.036
18	6602470.502	4700414.519
19	6602463.714	4700375.794
20	6602428.507	4700281.279
21	6602589.794	4700368.872
22	6602810.632	4700488.340
23	6602373.506	4700390.070
24	6602365.665	4700412.381
25	6602379.827	4700407.041
28	6602280.878	4700443.899
29	6602257.351	4700452.663
31	6602166.791	4700209.517
32	6602136.963	4700263.793
33	6602222.577	4700465.616
36	6602143.183	4700252.475
37	6602091.709	4700346.139
38	6602080.233	4700367.022
39	6602065.737	4700393.399
40	6602086.951	4700450.348
41	6602156.314	4700414.549
42	6602108.468	4700508.113
43	6602138.839	4700589.647
44	6602001.024	4700511.153
45	6602131.449	4700675.839
46	6602144.158	4700702.506
47	6602204.607	4700829.347
48	6602281.568	4700517.646
49	6602291.127	4700543.171
50	6602318.943	4700617.984

Tacke O		
Point No	Easting	Northing
51	6602354.100	4700712.500
52	6602374.903	4700768.172
53	6602642.178	4700464.440
54	6602772.146	4700723.151
55	6602159.238	4700295.576
56	6602146.736	4700493.866
57	6602099.707	4700367.610
58	6602596.108	4700756.284
59	6602778.554	4700669.082
60	6602106.403	4700365.116
62	6602152.471	4700298.095
64	6602660.307	4700513.111
65	6602682.277	4700503.558
66	6602646.059	4700345.120
67	6602664.618	4700456.170
68	6602215.826	4700341.150
69	6602226.131	4700337.317
70	6602233.631	4700334.523
71	6602239.253	4700332.428
72	6602276.325	4700431.714
73	6602331.794	4700278.092
74	6602326.745	4700286.241
75	6602350.383	4700279.266
76	6602319.934	4700246.254
77	6602308.756	4700216.243
78	6602451.740	4700319.210
79	6602479.391	4700308.913
80	6602448.702	4700373.764
81	6602451.207	4700380.452
82	6602325.276	4700634.984
83	6602119.931	4700651.501
84	6602135.830	4700643.866
85	6602121.873	4700614.579
86	6602147.786	4700668.953
87	6602638.588	4700440.627
88	6602620.722	4700447.192
89	6602602.888	4700453.745
90	6602626.544	4700408.047
91	6602600.810	4700393.738
92	6602578.635	4700388.637
93	6602610.044	4700472.956
94	6602656.388	4700434.086
95	6602627.878	4700466.403



LEGENDA:

———— GRANICA KOMPLEKSA

—□— POSTOJEĆA TK INFRASTRUKTURA

—☒— PLANIRANA TK INFRASTRUKTURA



LEGENDA

—— GRANICA KOMPLEKSA

G.L. Pr,S —— Gradjevinska linija
prizemlja i sprata

G.L. S —— Gradjevinska linija sprata

G.L. Pr —— Gradjevinska linija prizemlja

—— Gradjevinska linija garaze

Šematski prikaz presjeka za stambene objekte

—— POSTOJECI OBJEKTI

—— NOVOPLANIRANI OBJEKTI

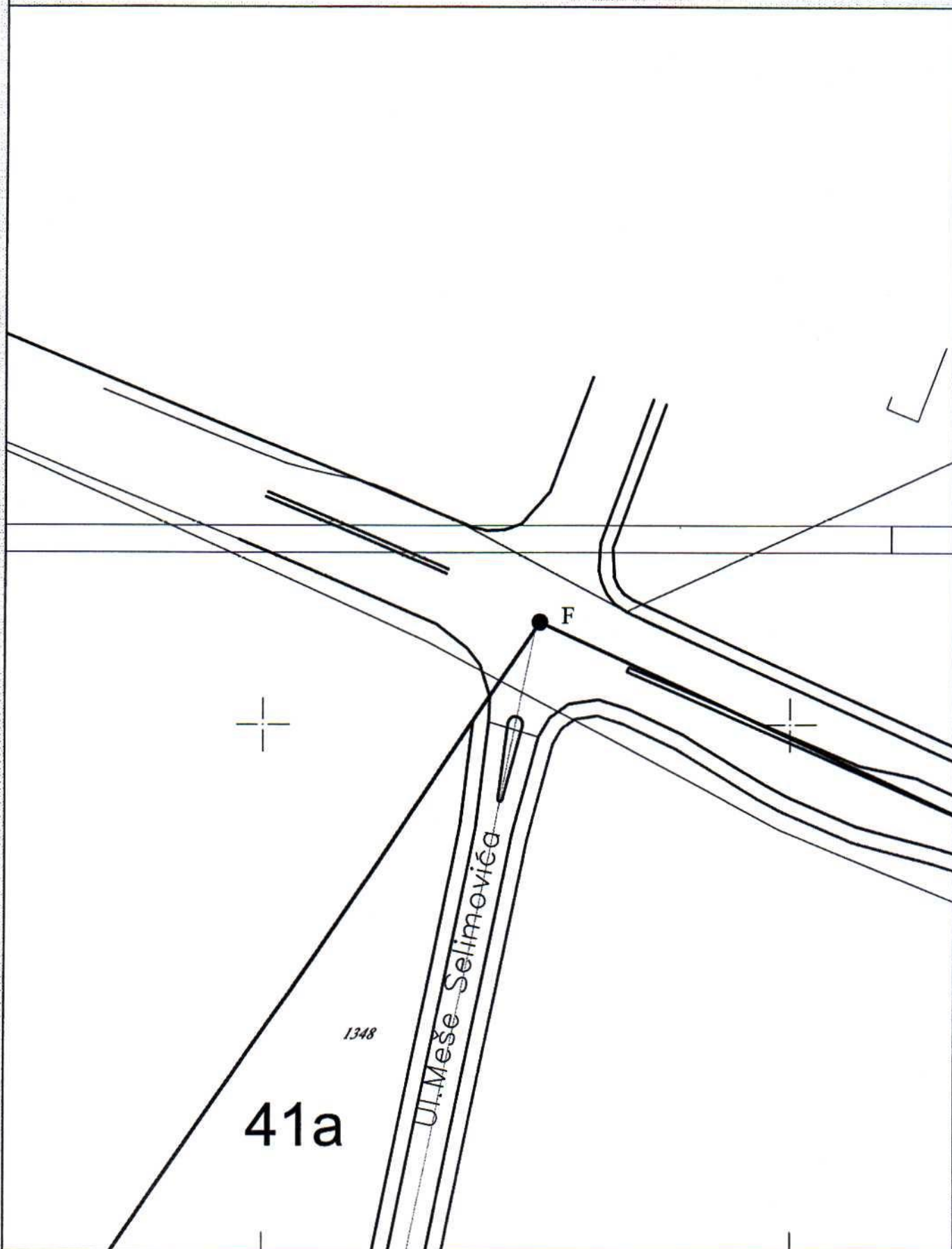
—— URBANISTICKA PARCELA

—— MOGUCA PREPARCELACIJA

CRNA GORA
GLAVNI GRAD- PODGORICA
Sekretarijat za planiranje
prostora i održivi razvoj
Broj: 08-332/23-1576

DUP "Univerzitetski centar" Podgorica













Podnosilac zahtjeva :
Agencija za izgradnju i razvoj Podgorice



KOORDINATE URBANISTICKIH PARCELA

1	6602020.49	4700499.58	76	6602211.45	4700874.25	151	6602352.45	4700963.09	226	6602517.90	4700835.65	301	6602823.88	4700722.42
2	6602020.65	4700496.21	77	6602211.88	4700457.60	152	6602354.19	4700808.05	227	6602510.15	4700816.36	302	6602707.44	4700452.99
3	6602022.85	4700502.00	78	6602212.82	4700188.66	153	6602362.07	4700475.79	228	6602513.48	4700541.05	303	6602846.90	4700713.72
4	6602024.85	4700502.42	79	6602212.90	4700875.14	154	6602363.40	4700705.83	229	6602514.12	4700802.19	304	6602710.01	4700731.89
5	6602031.59	4700476.30	80	6602214.24	4700876.38	155	6602541.04	4700359.10	230	6602513.77	4700826.08	305	6602718.61	4700648.67
6	6602043.40	4700509.30	81	6602215.35	4700877.96	156	6602364.33	4700424.54	231	6602514.81	4700344.72	306	6602719.64	4700515.87
7	6602059.70	4700425.14	82	6602216.31	4700880.50	157	6602365.51	4700711.47	232	6602515.98	4700804.18	307	6602726.72	4700648.85
8	6602059.95	4700519.95	83	6602216.53	4700839.32	158	6602366.54	4700400.58	233	6602516.62	4700833.74	308	6602862.97	4700707.63
9	6602061.27	4700422.28	84	6602217.24	4700435.33	159	6602368.09	4700782.75	234	6602517.24	4700834.90	309	6602738.39	4700569.97
10	6602062.35	4700421.49	85	6602217.29	4700435.43	160	6602368.95	4700954.70	235	6602523.18	4700651.94	310	6602865.13	4700705.60
11	6602063.81	4700421.56	86	6602221.36	4700849.76	161	6602370.99	4700781.55	236	6602523.71	4700657.95	311	6602752.25	4700726.28
12	6602064.84	4700422.49	87	6602223.66	4700453.21	162	6602375.31	4700792.57	237	6602525.21	4700657.37	312	6602755.85	4700735.84
13	6602497.00	4700846.92	88	6602223.71	4700856.08	163	6602375.45	4700511.78	238	6602525.65	4700663.07	313	6602759.97	4700636.44
14	6602066.62	4700495.68	89	6602224.75	4700188.66	164	6602377.11	4700791.91	239	6602701.09	4700766.97	314	6602866.57	4700703.44
15	6602073.93	4700533.99	90	6602224.83	4700456.43	165	6602378.92	4700796.28	240	6602528.35	4700540.70	315	6602867.38	4700701.50
16	6602078.24	4700391.37	91	6602225.03	4700847.73	166	6602381.09	4700469.52	241	6602531.37	4700539.55	316	6602762.09	4700490.62
17	6602081.79	4700468.02	92	6602227.05	4700868.32	167	6602382.82	4700803.10	242	6602542.17	4700829.15	317	6602762.10	4700483.42
18	6602083.24	4700548.62	93	6602227.37	4700340.95	168	6602386.28	4700393.34	243	6602532.95	4700362.00	318	6602763.25	4700560.71
19	6602084.48	4700550.57	94	6602227.45	4700473.93	169	6602389.24	4700810.09	244	6602539.51	4700359.65	319	6602763.85	4700499.54
20	6602091.92	4700368.35	95	6602234.04	4700655.77	170	6602390.29	4700941.38	245	6602544.50	4700713.52	320	6602763.98	4700647.38
21	6602094.70	4700369.01	96	6602234.88	4700191.10	171	6602394.25	4700504.77	246	6602547.11	4700830.03	321	6602867.91	4700698.14
22	6602095.95	4700370.05	97	6602235.37	4700246.38	172	6602397.83	4700815.47	247	6602552.99	4700640.82	322	6602766.92	4700508.76
23	6602100.55	4700361.25	98	6602237.50	4700981.72	173	6602399.61	4700802.99	248	6602559.92	4700435.10	323	6602772.05	4700584.35
24	6602108.27	4700539.10	99	6602237.95	4700427.52	174	6602402.09	4700583.35	249	6602560.95	4700371.58	324	6602774.22	4700519.71
25	6602109.52	4700475.23	100	6602238.51	4700989.61	175	6602404.72	4700930.41	250	6602561.20	4700821.67	325	6602776.35	4700643.23
26	6602111.75	4700607.80	101	6602239.54	4700997.58	176	6602417.38	4700919.47	251	6602563.51	4700635.10	326	6602784.01	4700528.25
27	6602114.95	4700399.94	102	6602239.96	4701000.89	177	6602418.88	4700292.10	252	6602563.54	4700444.90	327	6602785.10	4700703.92
28	6602117.11	4700496.09	103	6602245.60	4700389.63	178	6602420.84	4700576.24	253	6602568.47	4700633.25	328	6602786.68	4700551.96
29	6602119.69	4700398.19	104	6602246.01	4700448.53	179	6602437.48	700877.98	254	6602569.11	4700392.15	329	6602794.41	4700572.71
30	6602123.02	4700514.37	105	6602247.04	4700278.01	180	6602439.81	4700634.55	255	6602570.86	4700639.63	330	6602795.45	4700575.54
31	6602123.15	4700516.00	106	6602249.89	4700465.57	181	6602444.87	4700823.69	256	6602576.34	4700709.67	331	6602795.78	4700533.95
32	6602123.32	4700516.47	107	6602250.13	4700978.61	182	6602510.12	4700841.77	257	6602645.17	4700790.17	332	6602800.54	4700708.31
33	6602123.59	4700513.13	108	6602255.17	4700996.47	183	6602448.88	4700837.30	258	6602578.95	4700716.69	333	6602808.68	4700536.35
34	6602124.90	4700512.14	109	6602256.04	4700553.04	184	6602450.73	4700368.88	259	6602586.51	4700385.77	334	6602811.03	4700542.98
35	6602127.90	4700311.33	110	6602256.04	4700553.04	185	6602453.95	4700825.81	260	6602591.81	4700695.91	335	6602813.58	4700895.20
36	6602130.48	4700467.44	111	6602256.83	4700999.23	186	6602454.42	4700390.97	261	6602590.95	4700810.53	336	6602818.72	4700563.55
37	6602131.18	4700600.62	112	6602259.31	4701001.02	187	6602455.47	4700393.78	262	6602594.43	4700702.94	337	6602867.68	4700695.54
38	6602132.79	4700651.68	113	6602260.37	4700204.73	188	6602458.23	4700837.67	263	6602597.04	4700709.95	338	6602836.77	4700686.47
39	6602137.01	4700485.75	114	6602262.64	4700732.95	189	6602458.28	4700392.73	264	6602599.88	4700772.88	339	6602837.82	4700689.29
40	6602137.95	4700488.39	115	6602263.45	4701001.65	190	6602458.89	4700670.03	265	6602602.40	4700477.73	340	6602867.30	4700693.90
41	6602139.19	4700454.93	116	6602263.85	4700438.45	191	6602462.58	4700681.01	266	6602604.35	4700479.23	341	6602862.13	4700680.11
42	6602140.59	4700454.41	117	6602265.79	4700271.17	192	6602463.23	4700824.35	267	6602605.21	4700557.85			
43	6602148.14	4700274.57	118	6602265.90	4700741.74	193	6602464.48	4700686.12	268	6602704.23	4700767.38			
44	6602148.99	4700481.10	119	6602268.34	4701000.09	194	6602465.68	4700875.32	269	6602607.47	4700479.68			
45	6602149.11	4700262.45	120	6602271.51	4700459.12	195	6602467.43	4700835.60	270	6602611.37	4700479.29			
46	6602149.40	4700687.42	121	6602278.15	4700995.51	196	6602474.80	4700387.32	271	6602617.99	4700766.19			
47	6602150.35	4700280.48	122	6602279.25	4700544.39	197	6602475.09	4700389.20	272	6602705.25	4700767.23			
48	6602151.41	4700268.64	123	6602282.82	4700264.99	198	6602475.35	4700385.08	273	6602627.09	4700618.74			
49	6602151.89	4700592.95	124	6602283.65	4700320.08	199	6602475.51	4700832.43	274	6602641.02	4700613.40			
50	6602156.88	4700500.23	125	6602287.85	4700503.03	200	6602476.83	4700383.13	275	6602648.08	4700674.95			
51	6602158.89	4700683.88	126	6602291.57	4700811.75	201	6602477.62	4700865.51	276	6602650.65	4700681.99			
52	6602159.77	4700327.42	127	6602293.69	4700986.23	202	6602478.34	4700832.20	277	6602653.25	4700689.02			
53	6602162.32	4700238.42	128	6602298.35	4700983.85	203	6602479.44	4700381.68	278	6602658.48	4700703.08			
54	6602163.24	4700889.60	129	6602300.34	4700536.54	204	6602480.80	4700833.62	279	6602662.39	4700669.61			
55	6602164.31	4700236.43	130	6602300.72	4700226.65	205	6602482.31	4700835.50	280	6602667.59	4700683.67			
56	6602166.53	4700235.87	131	6602301.89	4700368.73	206	6602483.20	4700736.37	281	6602668.55	4700457.53			
57	6602166.90	4700324.73	132	6602302.44	4700542.17	207	6602485.82	4700743.39	282	6602672.17	4700467.59			
58	6602168.30	4700240.19	133	6602309.47	4700627.44	208	6602486.03	4700859.67	283	6602672.88	4700697.73			
59	6602179.20	4700210.51	134	6602311.32	4700254.65	209	6602487.11	4700470.14	284	6602674.19	4700745.25			
60	6602179.20	4700269.53	135	6602311.79	4700978.13	210	6602488.34	4700857.09	285	6602682.85	4700762.98			
61	6602182.75	4700674.95	136	6602316.85	4700976.80	211	6602488.41	4700814.98	286	6602683.07	4700661.93			
62	6602186.64	4700579.95	137	6602320.11	4700417.43	212	6602488.43	4700750.40	287	6602680.99	4700776.32			
63	6602186.97	4700200.40	138	6602324.22	4700527.65	213	6602489.10	4700853.75	288	6602683.05	4700775.10			
64	6602187.64	4700761.11	139	6602324.22	4700527.65	214	6602490.67	4700827.99	289	6602684.66	4700773.25			
65	6602194.38	4700194.80	140	6602325.29	4700530.49	215	6602491.07	4700832.12	290	6602685.68	4700668.94			
66	6602197.74	4700260.04	141	6602326.33	4700533.25	216	6602492.44	4700824.13	291	6602684.87	4700768.49			
67	6602200.25	4700432.17	142	6602326.52	4700974.37	217	6602495.63	4700844.37	292	6602685.15	4700770.88			



ZELENE POVRŠINE JAVNOG KORIŠĆENJA	
	zelenilo Univerzitetskog parka
	trgovi, skverovi, parterno zelenilo unutar stambenih blokova, javnih objekata
	drvoredi i linearno zelenilo
ZELENE POVRŠINE OGRANIČENOG KORIŠĆENJA	
	zeleno površine objekata obrazovanja
	sportsko rekreativno zelenilo u zoni Tološke šume
	zelenilo objekata sporta i rekreacije
	zelenilo objekata univerziteta
	zelenilo objekta osnovne škole
	zelenilo objekta predškolske ustanove
	zelenilo objekata sporta i rekreacije
	zelenilo sportskih terena
	zelenilo objekata Vlade Crne Gore

Crna Gora
Glavni Grad Podgorica
Sekretarijat za planiranje prostora i
održivi razvoj

Broj: 08-332/23-1576
Podgorica, 26.09.2023.godine

Glavni grad Podgorica



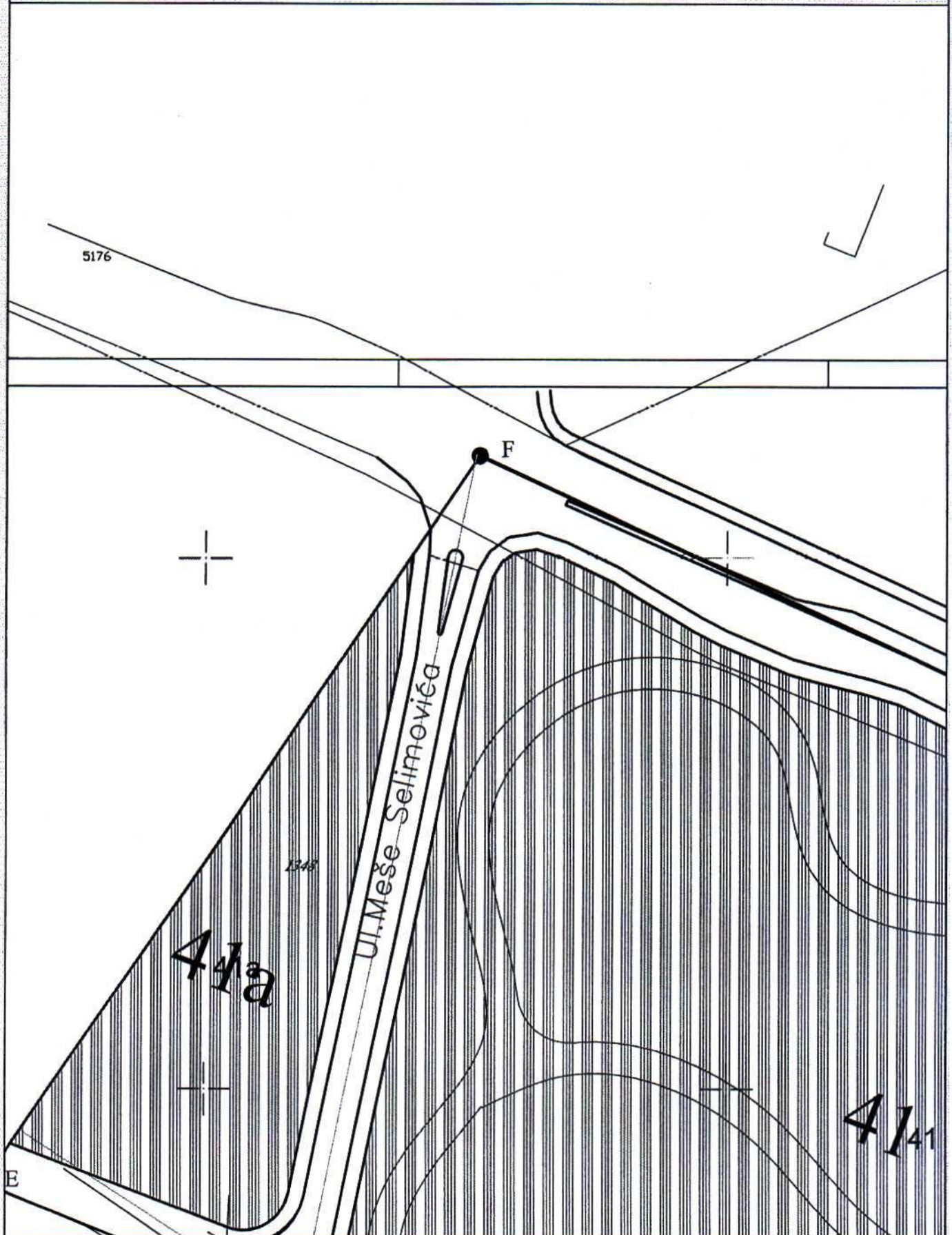
GRAFIČKI PRILOG – Katastarsko geodetska podloga
Izvod iz DUP-a „Blok V” u Podgorici

1

CRNA GORA
GLAVNI GRAD- PODGORICA
Sekretarijat za planiranje
prostora i održivi razvoj
Broj: 08-332/23-1576

DUP "Univerzitetski centar" Podgorica

Podnosilac zahtjeva :
Agencija za izgradnju i razvoj Podgorice



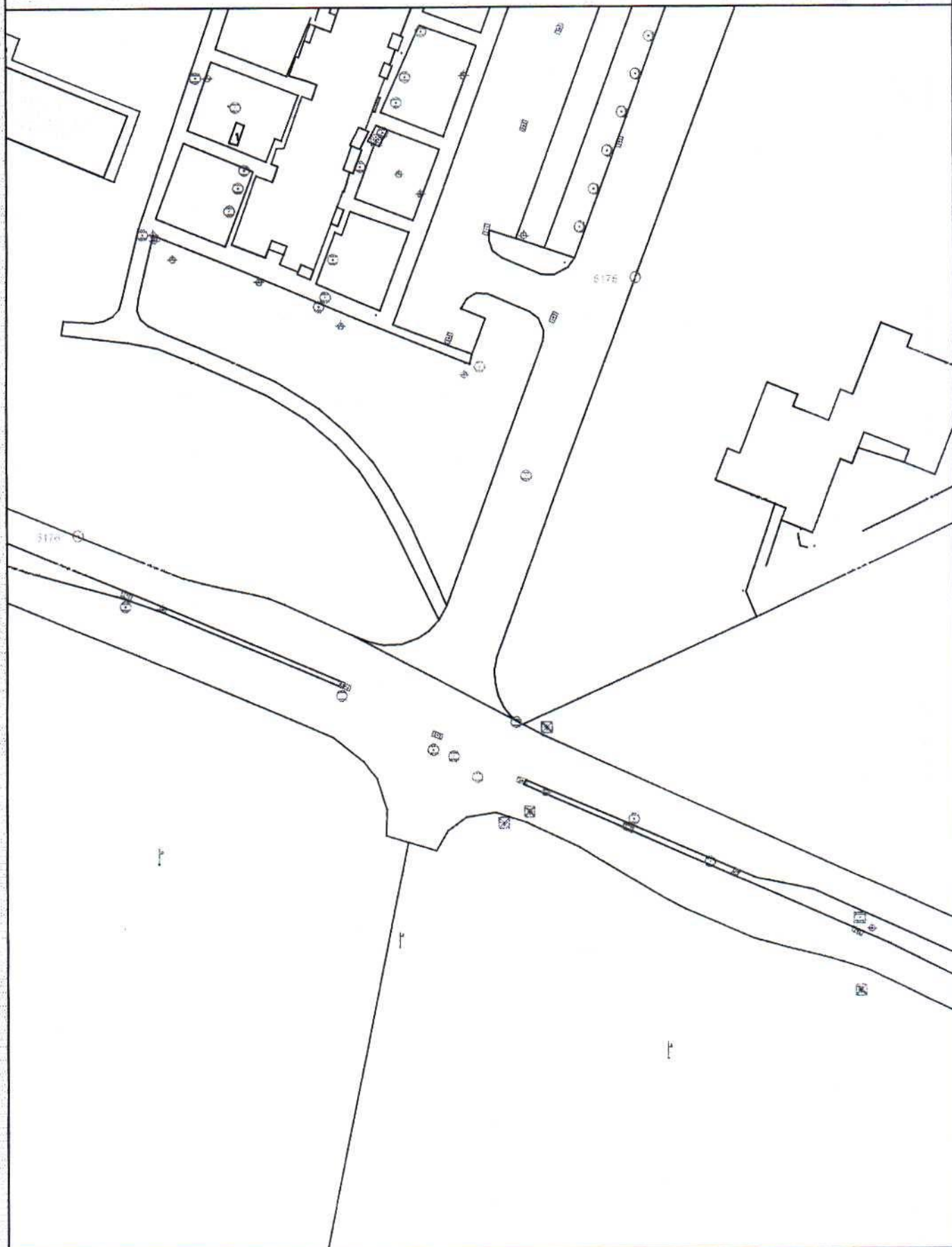
Plan pejzažnog uređenja

prilog 7

CRNA GORA
GLAVNI GRAD- PODGORICA
Sekretarijat za planiranje
prostora i održivi razvoj
Broj: 08-332/23-1576

DUP "Blok V" Podgorica

Podnosilac zahtjeva :
Agencija za izgradnju i razvoj Podgorice



Geodetska podloga

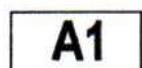
prilog 1



LEGENDA:



granica Izmjena i dopuna DUP-a



oznaka urbanističke parcele



granica urbanističke parcele



postojeći objekti

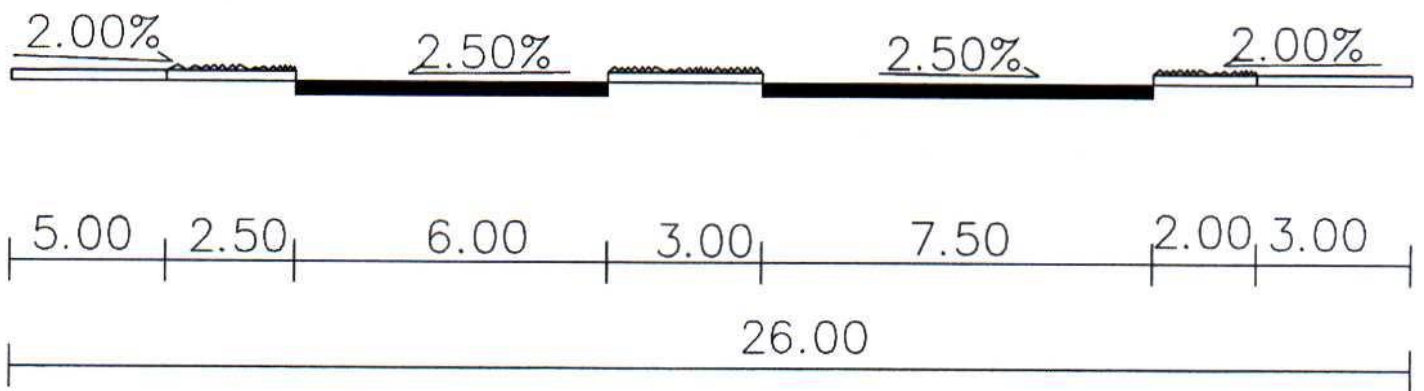


gabariti planiranih objekata (vertikalna projekcija)




pristup školi, vrtiću i Domu zdravlja interventnim vozilima

presjek 2-2
Put Mareza-Podgorica



presjek 3-3
ulica "Doka Miraševića"



T 1	T 2	T 3	T 4	T 5	T 6
R=30.00m DL=43.23m Tg=26.34m q=82.33'39"	R=700.00m DL=109.38m Tg=54.81m q=8.57'11"	R=120.00m DL=35.19m Tg=17.68m q=16.48'13"	R=200.00m DL=64.44m Tg=32.50m q=18.27'39"	R=200.00m DL=75.79m Tg=38.35m q=21.42'44"	R=50.00m DL=78.66m Tg=50.12m q=90.08'25"

T 7	T 8	T 9	T 10	T 11	T 12	T 13
R=78.00m DL=13.62m Tg=6.83m q=10'00'10"	R=12.00m DL=11.65m Tg=6.33m q=55.36'43"	R=10.00m DL=7.72m Tg=4.06m q=44.14'49"	R=750.00m DL=191.46m Tg=96.25m q=14.37'36"	R=2000.00m DL=308.06m Tg=154.34m q=8.49'31"	R=50.00m DL=17.95m Tg=9.06m q=20.34'10"	R=10.00m DL=15.75m Tg=10.05m q=90.15'35"

Koordinate presjeka
osoviha

01 6603036.95 4701093.83
 02 6602961.72 4700894.44
 03 6602894.31 4700715.76
 04 6602892.49 4700710.94
 05 6602698.48 4700784.22
 06 6602499.74 4700864.00
 07 6602252.06 4701019.57
 08 6602281.24 4701097.38
 09 6602309.30 4701170.80
 010 6602309.36 4701170.97
 011 6602323.86 4701208.92
 012 6602330.87 4701227.24
 013 6602346.44 4701267.91
 014 6602408.14 4701431.66
 015 6602450.31 4701512.97
 016 6602480.40 4701404.87
 017 6602556.61 4701352.64
 018 6602617.27 4701306.75
 019 6602655.94 4701277.62
 020 6602711.79 4701235.54
 021 6602712.82 4701234.75
 022 6602728.48 4701222.95
 023 6602730.73 4701221.26
 024 6602772.77 4701189.60
 025 6602852.35 4701130.19
 026 6602916.75 4701090.17
 027 6602945.79 4701005.64
 028 6602927.11 4700955.95
 029 6602911.13 4700913.41
 030 6602895.30 4700871.30
 031 6602713.20 4700823.00
 032 6602712.94 4700822.30
 033 6602657.39 4700843.27
 034 6602657.14 4700842.61
 035 6602666.21 4700866.69
 036 6602672.48 4700883.35
 037 6602679.88 4700903.00
 038 6602686.40 4700920.32
 039 6602692.57 4700936.70
 040 6602764.13 4700909.75
 041 6602768.47 4700900.11
 042 6602764.95 4700890.74
 043 6602758.43 4700873.43
 044 6602751.03 4700853.78
 045 6602744.76 4700837.12
 046 6602876.83 4700878.27
 047 6602859.12 4700884.98
 048 6602847.37 4700853.70
 049 6602857.62 4700827.17
 050 6602919.19 4700862.28
 051 6602943.73 4700949.70
 052 6602930.89 4700915.90
 053 6602962.60 4700999.33
 054 6602978.82 4701042.01
 055 6602954.55 4701094.54
 056 6602953.49 4701096.82
 057 6602923.41 4701107.89
 058 6602885.53 4701007.22
 059 6602901.59 4701158.50
 060 6602886.13 4701135.67
 061 6602884.44 4701133.19
 062 6602863.87 4701147.16
 063 6602831.80 4701168.91
 064 6602814.82 4701181.48
 065 6602784.03 4701204.60
 066 6602754.99 4701226.40
 067 6602756.75 4701260.67
 068 6602740.18 4701272.78
 069 6602706.57 4701260.01
 070 6602665.74 4701290.67
 071 6602624.91 4701321.33
 072 6602607.59 4701334.16
 073 6602568.24 4701366.70
 074 6602528.89 4701399.24
 075 6602437.99 4701291.86
 076 6602590.05 4701234.72
 077 6602686.25 4701164.71
 078 6602706.57 4701157.07
 079 6602661.73 4701100.08
 080 6602663.63 4701099.36
 081 6602680.46 4701093.00
 082 6602682.21 4701092.34
 083 6602346.39 4701200.36
 084 6602364.27 4701193.56
 085 6602413.41 4701174.89
 086 6602382.67 4701241.60
 087 6602369.00 4701259.41
 088 6602331.92 4701162.34
 089 6602349.28 4701155.69
 090 6602367.08 4701148.87
 091 6602376.47 4701145.57
 092 6602355.02 4701117.39
 093 6602330.07 4701105.52
 094 6602305.56 4701093.49
 095 6602538.57 4700887.32
 096 6602569.54 4700875.63
 097 6602603.31 4700862.88
 098 6602634.19 4700851.24
 099 6602530.44 4701402.85
 0100 6602610.85 4701336.37
 0101 6602626.30 4701325.02
 0102 6602709.73 4701262.37
 0103 6602756.38 4701230.09
 0104 6602893.60 4701130.65
 0105 6602927.91 4700875.12
 0106 6602923.79 4700874.47
 0107 6602898.06 4700806.32
 0108 6602894.05 4700805.95

Koordinate tjemena

T1 6602967.40 4701063.13
 T2 6602876.04 4701111.79
 T3 6602494.39 4701399.72
 T4 6602394.41 4700956.36
 T5 6602501.36 4700858.68
 T6 6602856.87 4700768.76
 T7 6602981.16 4701048.17
 T8 6602988.50 4701060.47
 T9 6602976.68 4701086.07
 T10 6602925.02 4701137.90
 T11 6602557.31 4701406.18
 T12 6602430.10 4701489.92
 T13 6602512.13 4700897.30




LEGENDA:

 oznaka urbanističke parcele

 gabariti planiranih objekata

 TS 10 / 0,4 kV

 planirana TS 10 / 0,4 kV

 10 kV kabl

 10 kV kabl izmješten

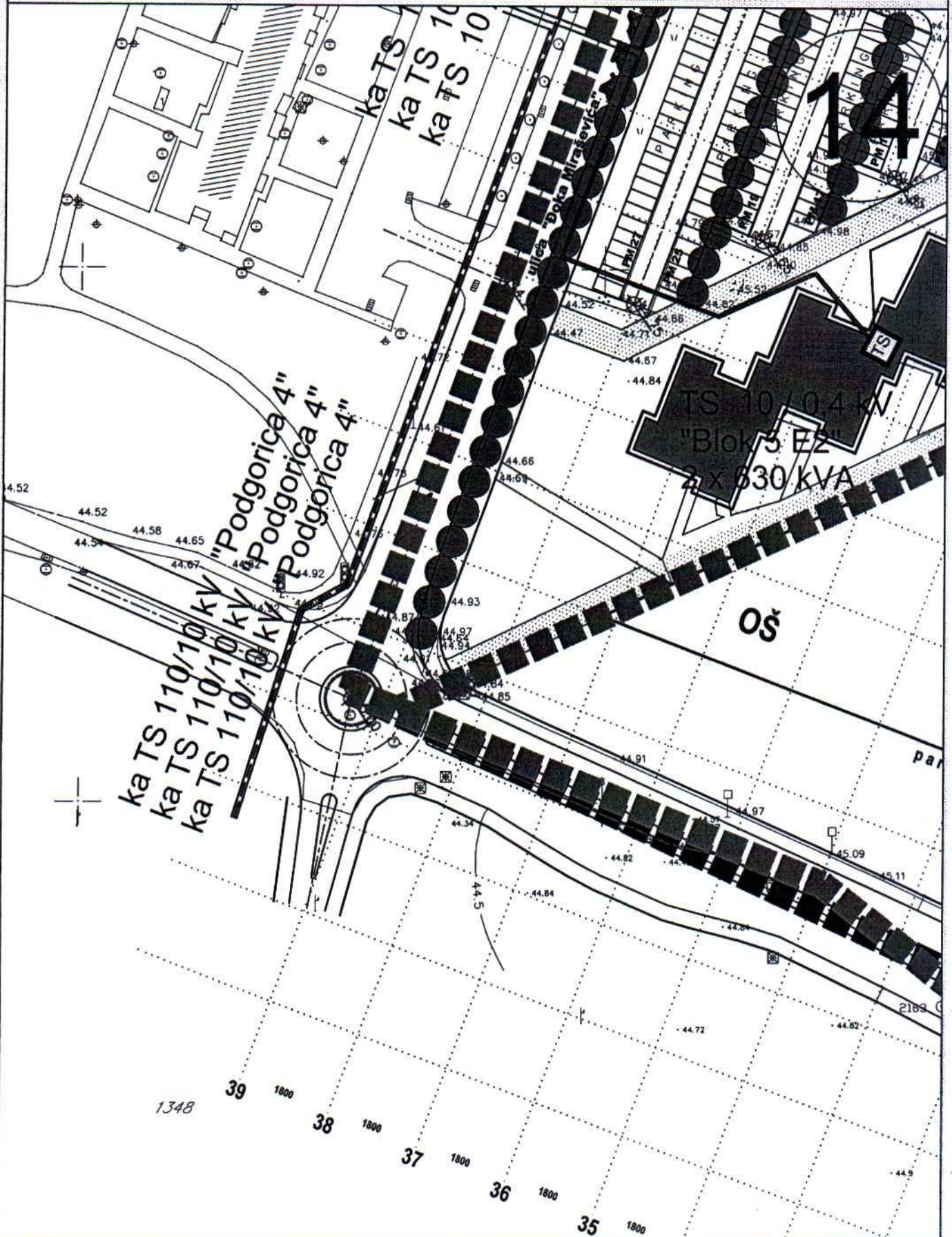
 10 kV kabl planiran

 Granice Zona

CRNA GORA
GLAVNI GRAD- PODGORICA
Sekretarijat za planiranje
prostora i održivi razvoj
Broj: 08-332/23-1576

DUP "Blok V" Podgorica

Podnosilac zahtjeva :
Agencija za izgradnju i razvoj Podgorice








LEGENDA:

 granica Izmjena I dopuna DUP-a




 oznaka urbanističke parcele

 gabariti planiranih objekata




VODOVOD:

 Postojeći vodovod
 Planirani vodovod
 Postojeći vodovod koji se ukida

FEKALNA KANALIZACIJA:

 Postojeća fekalna kanalizacija
 Postojeća fekalna kanalizacija koja se ukida
 Planirana fekalna kanalizacija

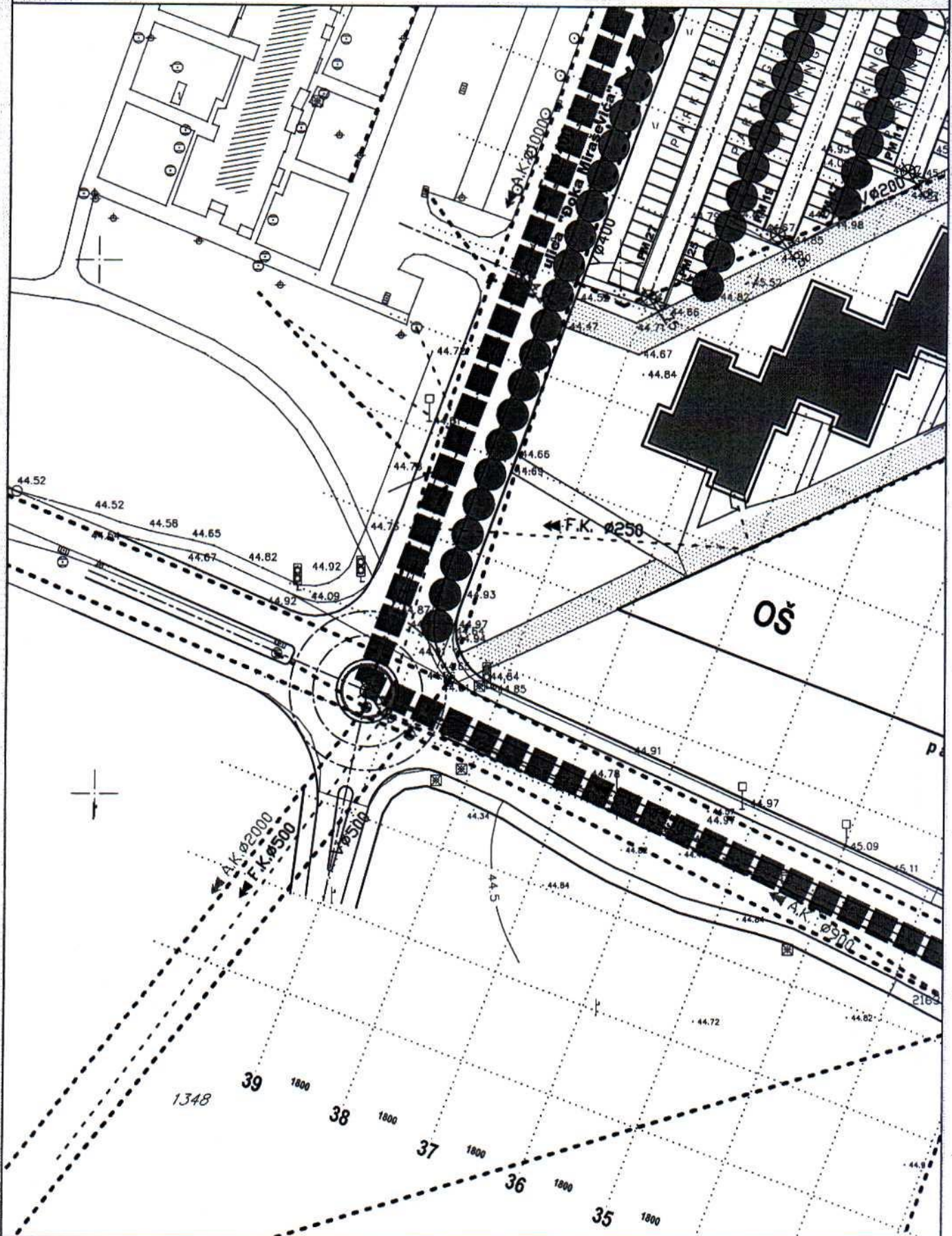
ATMOSFERSKA KANALIZACIJA:

 Postojeća atmosferska kanalizacija
 Planirana atmosferska kanalizacija
 Postojeća atmosferska kanalizacija koja se ukida

CRNA GORA
GLAVNI GRAD- PODGORICA
Sekretarijat za planiranje
prostora i održivi razvoj
Broj: 08-332/23-1576

DUP "Blok V" Podgorica

Podnosilac zahtjeva :
Agencija za izgradnju i razvoj Podgorice





LEGENDA:

 granica Izmjena I dopuna DUP-a


 oznaka urbanističke parcele

 gabariti planiranih objekata

 postojeća tk kanalizacija

 postojeće tk okno

 postojeći tk čvor

 postojeći unutrašnji tk izvod

 planirana tk kanalizacija

 planirano tk okno

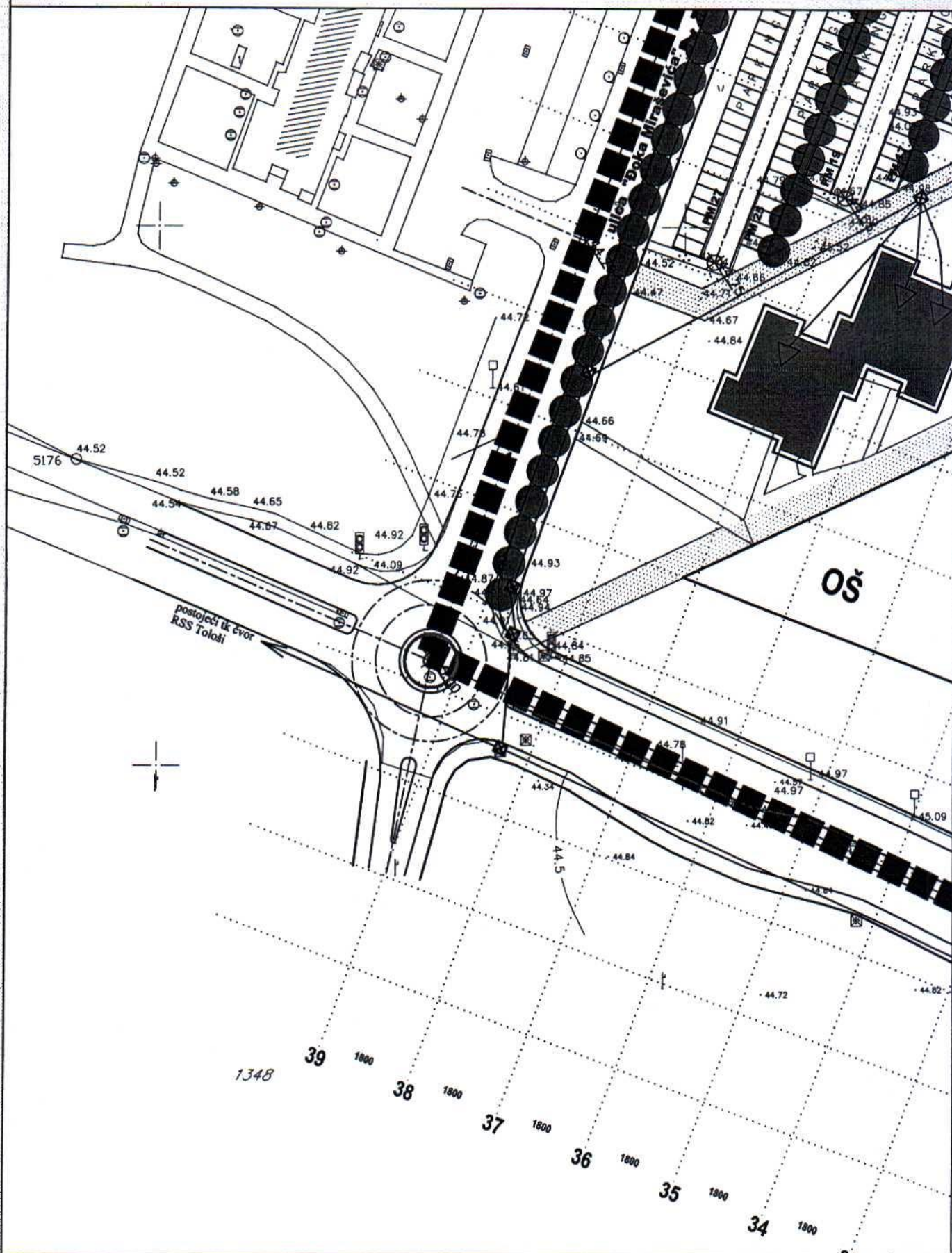
4xPVC broj PVC 110mm cijevi u planiranoj tk kanalizaciji

N.O.1,....,30 broj planiranog tk okna

CRNA GORA
GLAVNI GRAD- PODGORICA
Sekretarijat za planiranje
prostora i održivi razvoj
Broj: 08-332/23-1576












DUP "Blok V" Podgorica

Podnosilac zahtjeva :
Agencija za izgradnju i razvoj Podgorice





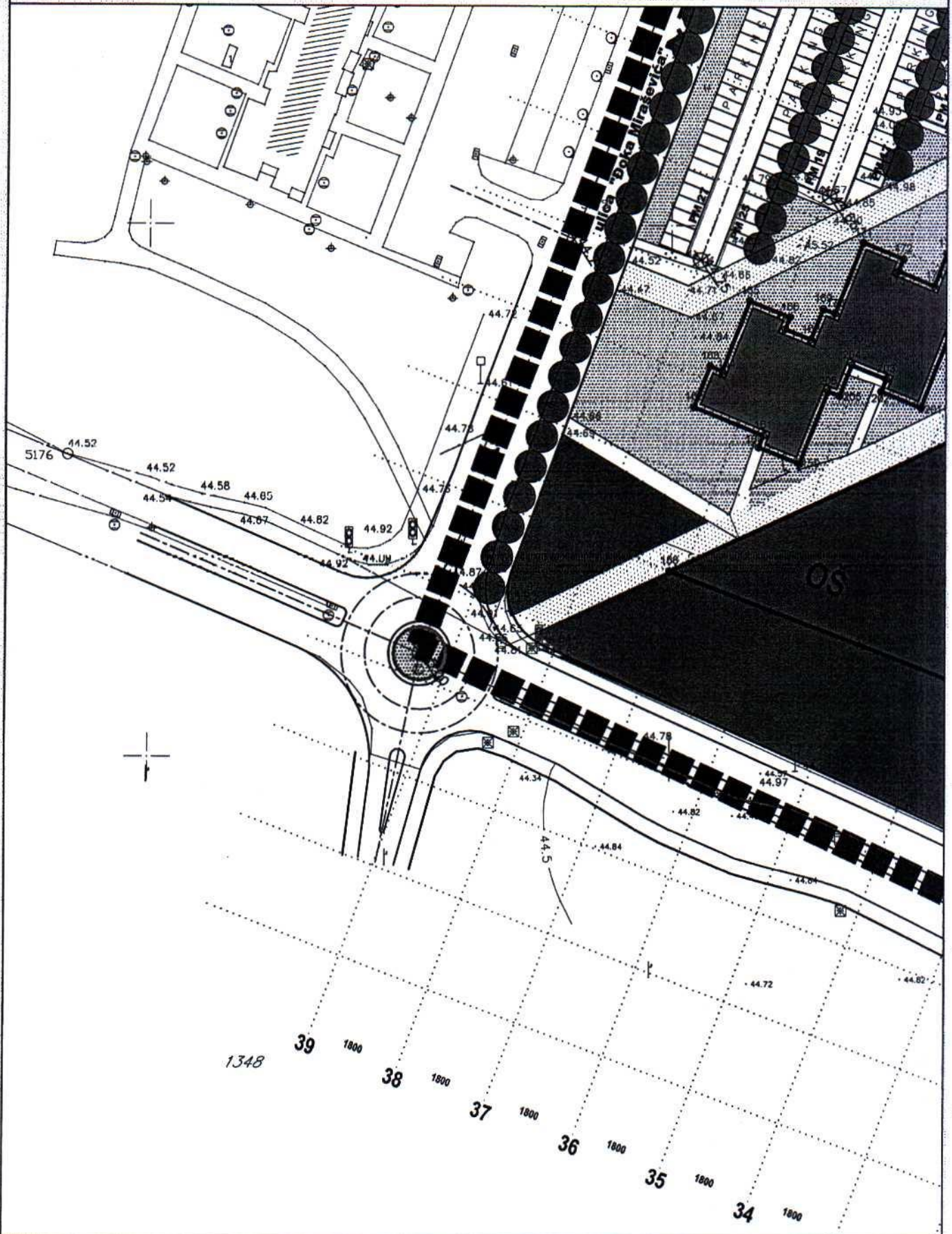
LEGENDA:

-  granica Izmjena i dopuna DUP-a
-  oznaka urbanističke parcele
-  granica urbanističke parcele
-  postojeći objekti
-  gabariti planiranih objekata (vertikalna projekcija)
-  postojeće natkrivene površine
-  planirane natkrivene površine
-  građevinska linija prizemlja objekta
-  građevinska linija
-  građevinska linija struktura nad zemljom (konzole, Ispusti...)
-  prostor predviđen za razradu konkursom

CRNA GORA
GLAVNI GRAD- PODGORICA
Sekretarijat za planiranje
prostora i održivi razvoj
Broj: 08-332/23-1576

DUP "Blok V" Podgorica

Podnosilac zahtjeva :
Agencija za izgradnju i razvoj Podgorice

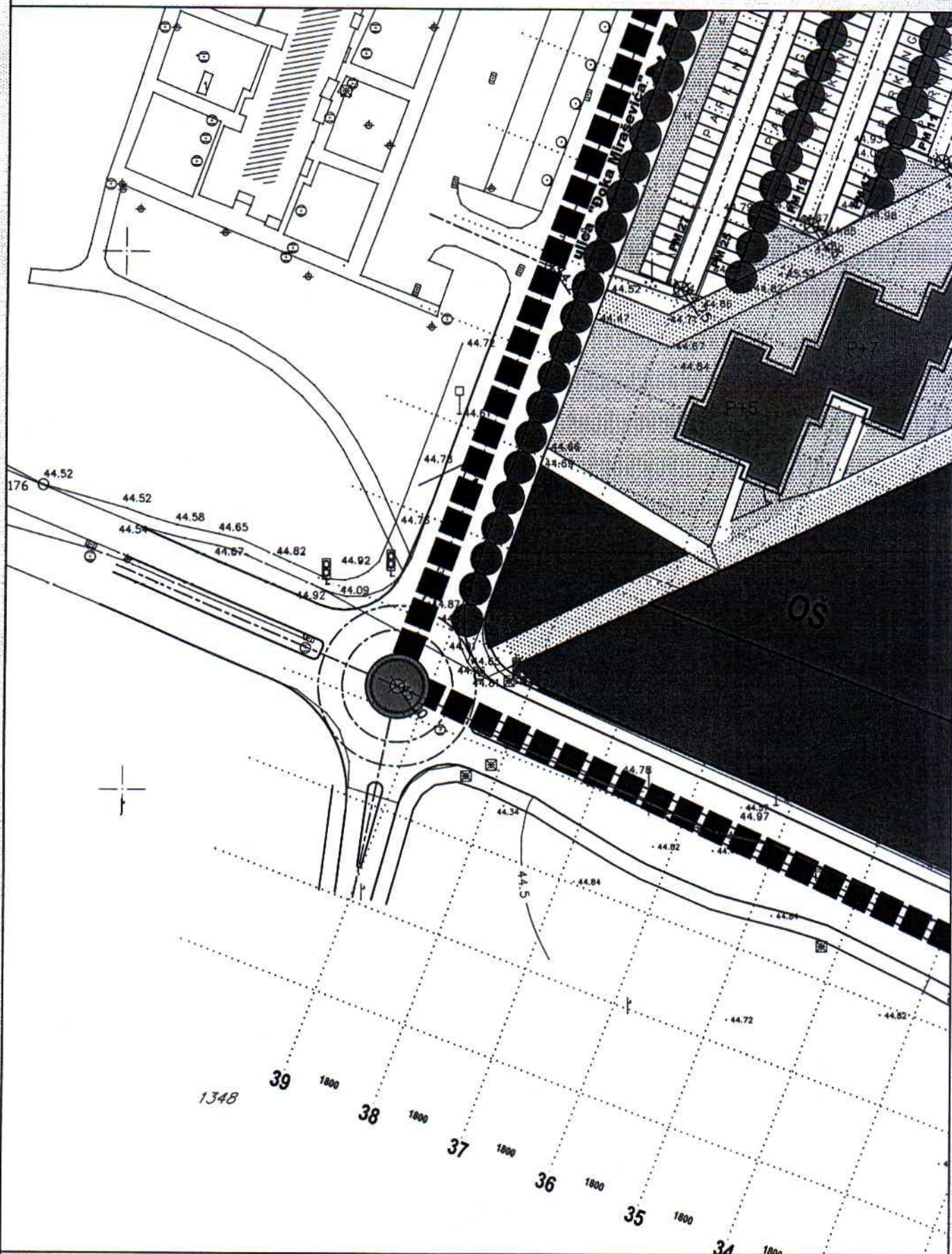


Plan parcelacije, regulacije i nivelacije prilog 6

CRNA GORA
GLAVNI GRAD- PODGORICA
Sekretarijat za planiranje
prostora i održivi razvoj
Broj: 08-332/23-1576

DUP "Blok V" Podgorica

Podnosilac zahtjeva :
Agencija za izgradnju i razvoj Podgorice



Plan parcelacije, regulacije i nivelacije prilog 6



LEGENDA:



drvored



zelenilo uz saobraćajnice



skver



blokovsko zelenilo-parkovsko uređenje



blokovsko zelenilo-zasadi drveća



namjensko zelenilo



krovno zelenilo



zaštitno zelenilo

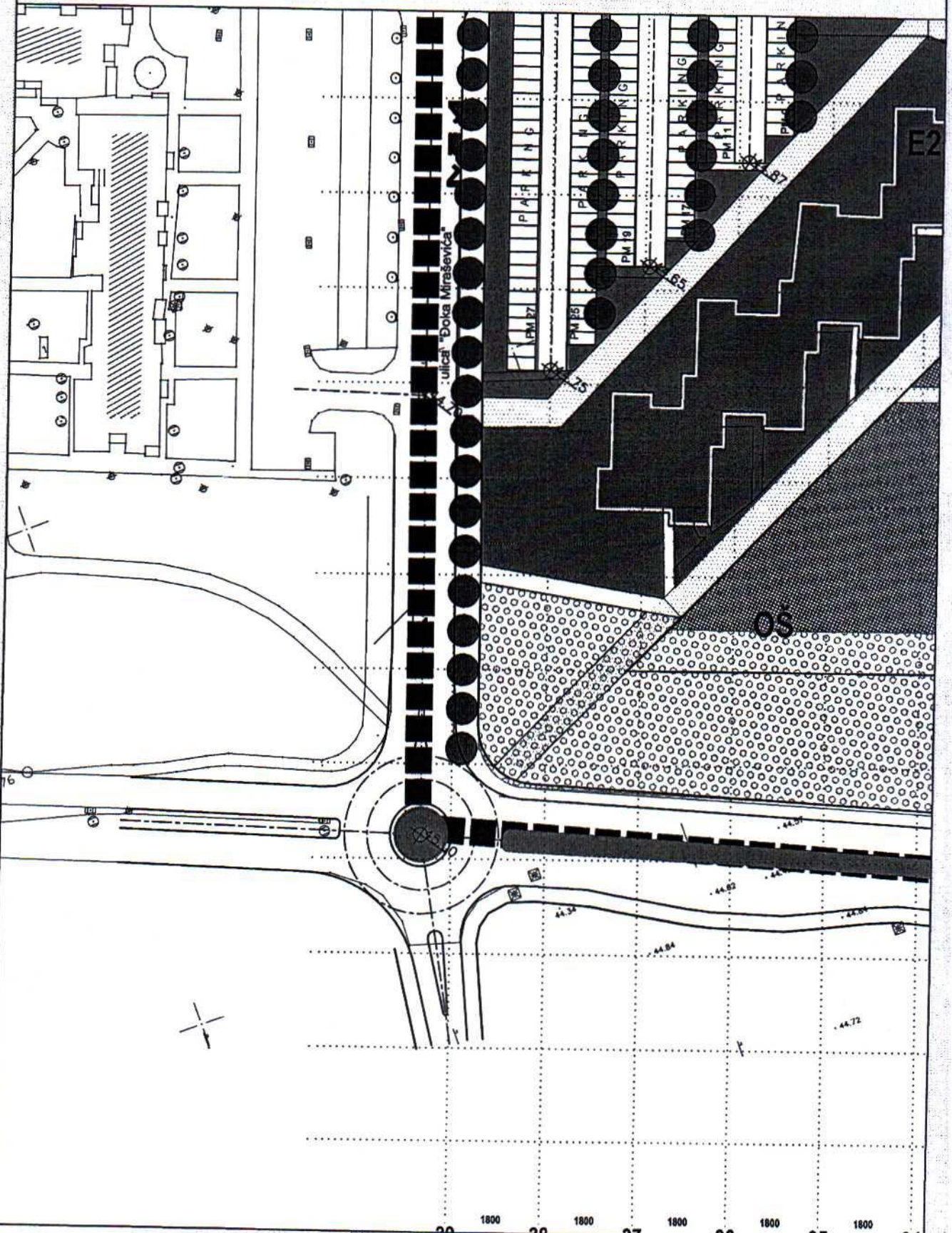
Koordinate urbanističkih parcela:

24	1 6602425.17 4701376.12 2 6602450.08 4701366.72 3 6602414.19 4701271.86 4 6602417.15 4701270.70 5 6602408.06 4701246.13 6 6602415.86 4701243.16 7 6602409.45 4701226.30 8 6602417.35 4701223.29 9 6602413.99 4701214.46 10 6602415.47 4701211.75 11 6602414.70 4701209.08 12 6602410.49 4701210.45 13 6602409.35 4701206.94 14 6602415.43 4701204.79 15 6602413.35 4701199.12 16 6602415.51 4701198.33 17 6602414.86 4701195.71 18 6602411.37 4701193.51 19 6602408.13 4701184.65 20 6602388.99 4701192.22 21 6602391.54 4701202.78 22 6602388.99 4701208.79 23 6602391.63 4701224.07 24 6602388.99 4701232.09 25 6602392.01 4701241.34 26 6602386.43 4701249.77 27 6602390.61 4701261.09 28 6602384.71 4701269.16 29 6602457.61 4701283.47 30 6602477.58 4701336.04 31 6602484.50 4701333.39 32 6602492.27 4701337.28 33 6602494.47 4701342.79 34 6602503.57 4701341.97 35 6602514.45 4701337.92 36 6602512.77 4701333.41 37 6602529.59 4701327.14 38 6602527.82 4701322.61 39 6602544.64 4701316.24 40 6602542.94 4701311.75 41 6602560.09 4701305.24 42 6602558.78 4701301.87 43 6602567.59 4701299.65 44 6602569.00 4701295.51 45 6602572.54 4701294.13 46 6602571.71 4701292.02 47 6602574.08 4701291.10 48 6602572.76 4701287.72 49 6602578.34 4701285.54 50 6602575.96 4701279.70 51 6602582.98 4701277.16 52 6602589.31 4701241.28 53 6602554.82 4701246.79 54 6602567.55 4701280.70 55 6602557.64 4701284.57 56 6602555.85 4701279.88 57 6602549.98 4701282.07 58 6602551.26 4701285.57 59 6602545.64 4701287.56 60 6602547.39 4701292.30 61 6602542.00 4701294.30 62 6602540.38 4701289.62 63 6602534.42 4701291.79 64 6602535.97 4701296.36 65 6602530.15 4701298.55 66 6602531.93 4701303.22 67 6602526.58 4701305.29 68 6602524.83 4701300.61 69 6602519.00 4701302.79 70 6602520.82 4701307.19 71 6602515.06 4701309.37 72 6602516.81 4701314.07 73 6602511.44 4701316.08 74 6602509.68 4701311.36 75 6602503.79 4701313.62 76 6602505.49 4701318.06 77 6602499.88 4701320.19 78 6602501.64 4701324.82 79 6602491.60 4701328.65 80 6602490.01 4701324.36 81 6602491.35 4701321.37 82 6602490.64 4701318.94 83 6602488.72 4701319.65 84 6602484.24 4701307.56 85 6602485.70 4701304.39 86 6602484.39 4701300.42 87 6602481.66 4701301.04 88 6602477.90 4701290.47 89 6602478.93 4701287.77 90 6602478.40 4701285.87 91 6602475.47 4701284.28 92 6602472.97 4701277.73 93 6602510.24 4701252.20 94 6602595.46 4701219.90 95 6602570.81 4701153.92 96 6602485.49 4701186.45 97 6602422.78 4701200.40 98 6602480.90 4701178.46 99 6602464.97 4701136.26	100 6602406.85 4701158.20 101 6602422.41 4701148.45 102 6602463.64 4701132.74 103 6602455.47 4701111.10 104 6602430.81 4701120.20 105 6602416.44 4701132.86 106 6602402.06 4701145.52 107 6602378.33 4701154.48 108 6602371.71 4701136.95 109 6602395.46 4701128.09 110 6602424.66 4701103.46 111 6602438.52 4701098.25 112 6602593.08 4701039.91 113 6602599.43 4701056.75 114 6602561.12 4701071.21 115 6602567.47 4701088.05 116 6602519.32 4701106.23 117 6602512.96 4701089.39 118 6602523.87 4701118.29 119 6602532.40 4701140.94 120 6602639.27 4701100.68 121 6602630.74 4701078.04 122 6602609.22 4701092.68 123 6602624.42 4701071.97 124 6602615.95 4701050.50 125 6602633.11 4701044.03 126 6602641.33 4701065.79 127 6602654.35 4701100.30 128 6602688.03 4701087.58 129 6602675.30 4701053.86 130 6602666.79 4701031.32 131 6602683.63 4701024.96 132 6602682.15 4701047.51 133 6602714.69 4701038.99 134 6602701.72 4701004.63 135 6602735.06 4700992.04 136 6602726.81 4700970.18 137 6602704.60 4700978.56 138 6602696.16 4700956.21 139 6602718.37 4700947.82 140 6602642.79 4700814.84 141 6602595.08 4700832.62 142 6602595.81 4700834.56 143 6602556.29 4700849.47 144 6602555.51 4700847.41 145 6602547.74 4700826.93 146 6602561.98 4700821.81 147 6602557.51 4700809.62 148 6602568.72 4700805.44 149 6602573.19 4700817.22 150 6602587.22 4700811.88 151 6602530.46 4700857.24 152 6602520.57 4700862.01 153 6602511.63 4700867.06 154 6602493.98 4700879.21 155 6602506.42 4700912.29 156 6602540.32 4700899.49 157 6602554.95 4700938.91 158 6602299.90 4701035.15 159 6602324.67 4701055.25 160 6602316.89 4701058.30 161 6602317.77 4701060.54 162 6602304.49 4701065.77 163 6602307.55 4701073.51 164 6602309.86 4701072.60 165 6602315.09 4701085.88 166 6602322.74 4701082.86 167 6602321.85 4701080.61 168 6602326.72 4701078.70 169 6602329.00 4701084.49 170 6602331.28 4701083.59 171 6602336.56 4701098.98 172 6602344.24 4701093.95 173 6602343.34 4701091.65 174 6602350.37 4701088.89 175 6602352.78 4701094.98 176 6602355.07 4701094.07 177 6602361.60 4701107.38 178 6602368.97 4701104.29 179 6602368.23 4701102.50 180 6602375.12 4701099.81 181 6602377.37 4701105.46 182 6602379.60 4701104.60 183 6602384.80 4701118.08 184 6602392.50 4701115.11 185 6602391.64 4701112.87 186 6602405.11 4701107.69 187 6602401.80 4701099.78 188 6602399.83 4701100.75 189 6602394.74 4701087.54 190 6602387.06 4701090.09 191 6602387.83 4701092.50 192 6602381.04 4701095.00 193 6602378.89 4701088.92 194 6602376.62 4701089.81 195 6602371.09 4701075.81 196 6602363.44 4701078.84 197 6602364.38 4701081.21 198 6602357.69 4701083.65 199 6602355.57 4701078.49	200 6602353.26 4701079.40 201 6602347.91 4701085.82 202 6602340.18 4701068.87 203 6602341.11 4701121.23 204 6602334.52 4701073.82 205 6602332.23 4701067.98 206 6602330.02 4701068.84 207 6602514.21 4701392.25 208 6602540.48 4701424.32 209 6602632.52 4701348.38 210 6602609.94 4701319.79 211 6602566.99 4701352.30 212 6602554.22 4701361.96 213 6602653.14 4701287.23 214 6602707.87 4701246.00 215 6602712.30 4701244.85 216 6602716.25 4701247.15 217 6602730.43 4701265.74 218 6602731.98 4701271.74 219 6602728.78 4701277.05 220 6602710.05 4701290.72 221 6602706.76 4701292.88 222 6602703.26 4701294.71 223 6602694.77 4701298.64 224 6602684.70 4701305.51 225 6602674.22 4701315.66 226 6602670.36 4701319.43 227 6602666.17 4701322.83 228 6602762.41 4701252.52 229 6602757.98 4701253.61 230 6602754.07 4701251.27 231 6602738.46 4701230.44 232 6602737.32 4701226.00 233 6602739.65 4701222.05 234 6602782.75 4701189.58 235 6602830.56 4701153.56 236 6602863.68 4701129.64 237 6602888.88 4701113.34 238 6602904.82 4701103.91 239 6602909.09 4701113.44 240 6602918.38 4701137.69 241 6602920.59 4701143.49 242 6602892.76 4701160.09 243 6602877.22 4701170.01 244 6602858.30 4701182.76 245 6602847.47 4701190.53 246 6602794.85 4701228.85 247 6602984.96 4701074.50 248 6602983.17 4701082.74 249 6602989.95 4701080.30 250 6602994.28 4701071.36 251 6602991.53 4701064.40 252 6602973.42 4701056.19 253 6602614.53 4701252.15 254 6602608.62 4701236.68 255 6602609.54 4701236.28 256 6602608.16 4701232.68 257 6602614.00 4701230.31 258 6602615.46 4701233.91 259 6602620.61 4701231.17 260 6602619.56 4701228.50 261 6602624.87 4701225.43 262 6602623.48 4701221.73 263 6602629.31 4701219.54 264 6602630.67 4701223.17 265 6602636.01 4701221.17 266 6602634.61 4701217.53 267 6602640.08 4701215.38 268 6602638.47 4701211.12 269 6602644.50 4701208.84 270 6602645.84 4701212.42 271 6602651.16 4701210.50 272 6602649.82 4701206.79 273 6602661.23 4701202.56 274 6602662.54 4701208.08 275 6602672.70 4701202.42 276 6602641.32 4701119.50 277 6602621.01 4701127.30 278 6602621.72 4701129.12 279 6602619.26 4701130.15 280 6602616.54 4701129.04 281 6602600.95 4701134.72 282 6602599.78 4701137.71 283 6602597.32 4701138.72 284 6602596.40 4701136.46 285 6602590.86 4701138.48 286 6602585.44 4701124.07 287 6602625.94 4701108.67 288 6602626.32 4701109.80 289 6602638.61 4701105.31 290 6602640.74 4701110.89 291 6602646.32 4701108.84 292 6602648.53 4701114.70 293 6602654.19 4701112.61 294 6602657.93 4701118.85 295 6602660.08 4701118.12 296 6602668.14 4701191.41 297 6602684.32 4701192.70 298 6602686.77 4701199.20 299 6602681.04 4701201.42	300 6602683.27 4701207.36 301 6602677.81 4701209.41 302 6602679.01 4701212.63 303 6602676.73 4701213.55 304 6602677.58 4701215.85 305 6602674.23 4701217.10 306 6602675.08 4701219.39 307 6602647.15 4701229.78 308 6602648.78 4701234.24 309 6602631.96 4701240.57 310 6602633.48 4701244.88 311 6602715.70 4701054.96 312 6602706.52 4701058.20 313 6602707.10 4701059.74 314 6602699.45 4701062.70 315 6602700.24 4701064.76 316 6602697.88 4701065.67 317 6602699.23 4701069.18 318 6602693.82 4701071.35 319 6602695.77 4701077.07 320 6602690.18 4701079.23 321 6602716.48 4701148.75 322 6602721.92 4701146.59 323 6602724.19 4701152.60 324 6602729.81 4701150.50 325 6602731.80 4701155.82 326 6602737.89 4701153.84 327 6602741.00 4701155.09 328 6602802.34 4701132.06 329 6602796.49 4701116.42 330 6602795.53 4701116.77 331 6602794.12 4701113.23 332 6602787.31 4701115.38 333 6602789.80 4701118.97 334 6602784.28 4701120.96 335 6602782.94 4701117.39 336 6602771.45 4701121.75 337 6602772.78 4701125.32 338 6602767.42 4701127.27 339 6602765.67 4701122.80 340 6602754.16 4701126.89 341 6602755.90 4701131.70 342 6602750.55 4701133.63 343 6602748.78 4701128.93 344 6602742.82 4701131.17 345 6602743.33 4701132.36 346 6602737.78 4701134.38 347 6602739.05 4701137.94 348 6602729.06 4701115.50 349 6602704.34 4701075.88 350 6602708.38 4701074.37 351 6602711.13 4701075.93 352 6602713.75 4701074.78 353 6602713.33 4701073.68 354 6602721.47 4701070.60 355 6602785.27 4701080.53 356 6602748.88 4700984.49 357 6602800.00 4700964.77 358 6602803.43 4700962.04 359 6602804.50 4700960.73 360 6602817.27 4700926.79 361 6602839.16 4700918.16 362 6602865.91 4700938.36 363 6602866.66 4700989.29 364 6602869.67 4700997.91 365 6602871.16 4701004.35 366 6602834.17 4701017.95 367 6602841.99 4701042.96 368 6602842.36 4701051.55 369 6602839.00 4701058.23 370 6602833.08 4701062.57 371 6602773.07 4700969.76 372 6602794.75 4700961.41 373 6602782.60 4700929.64 374 6602761.14 4700937.55 375 6602812.87 4701115.00 376 6602807.03 4701099.39 377 6602808.07 4701099.00 378 6602806.75 4701095.48 379 6602812.55 4701093.26 380 6602813.94 4701096.80 381 6602815.43 4701096.25 382 6602814.60 4701094.05 383 6602818.47 4701092.73 384 6602817.97 4701091.26 385 6602822.57 4701089.54 386 6602822.22 4701088.60 387 6602823.17 4701088.25 388 6602821.90 4701084.69 389 6602827.87 4701082.42 390 6602829.10 4701085.97 391 6602834.46 4701083.99 392 6602833.19 4701080.54 393 6602844.66 4701076.23 394 6602845.98 4701079.75 395 6602851.23 4701077.70 396 6602849.91 4701074.21 397 6602861.60 4701069.75 398 6602862.91 4701073.22 399 6602872.72 4701069.41	400 6602853.60 4701018.70 401 6602868.44 4701012.97 402 6602888.31 4701065.72 403 6602881.27 4701068.40 404 6602881.99 4701074.01 405 6602877.82 4701076.50 406 6602878.43 4701081.36 407 6602872.54 4701087.40 408 6602830.43 4701103.33 409 6602832.12 4701107.95 410 6602920.67 4701054.06 411 6602936.33 4701048.31 412 6602897.27 4700944.73 413 6602892.82 4700946.40 414 6602886.40 4700929.33 415 6602881.82 4700931.04 416 6602875.48 4700914.18 417 6602870.97 4700915.91 418 6602864.67 4700899.09 419 6602849.05 4700904.93 420 6602852.30 4700913.70 421 6602850.71 4700916.54 422 6602851.92 4700919.13 423 6602854.06 4700918.33 424 6602856.21 4700923.89 425 6602860.73 4700922.24 426 6602863.61 4700928.08 427 6602861.76 4700931.58 428 6602862.68 4700934.30 429 6602864.96 4700933.43 430 6602862.12 4700939.07 431 6602871.74 4700937.36 432 6602877.95 4700954.18 433 6602882.32 4700952.58 434 6602794.20 4700902.92 435 6602849.05 4700904.93 436 6602793.37 4700894.43 437 6602786.12 4700881.42 438 6602796.13 4700878.25 439 6602797.04 4700880.79 440 6602804.27 4700878.20 441 6602802.25 4700872.32 442 6602804.00 4700871.53 443 6602789.23 4700857.71 444 6602807.05 4700855.01 445 6602807.83 4700857.06 446 6602814.61 4700854.85 447 6602812.70 4700848.78 448 6602818.47 4700847.89 449 6602810.22 4700834.36 450 6602817.47 4700831.59 451 6602818.13 4700833.46 452 6602824.94 4700831.09 453 6602822.42 4700824.82 454 6602824.88 4700824.01 455 6602820.40 4700810.52 456 6602827.41 4700807.72 457 6602828.70 4700809.56 458 6602842.10 4700804.53 459 6602845.02 470
----	---	--	--	--	---

CRNA GORA
GLAVNI GRAD- PODGORICA
Sekretariat za planiranje
prostora i održivi razvoj
Broj: 08-332/23-1576

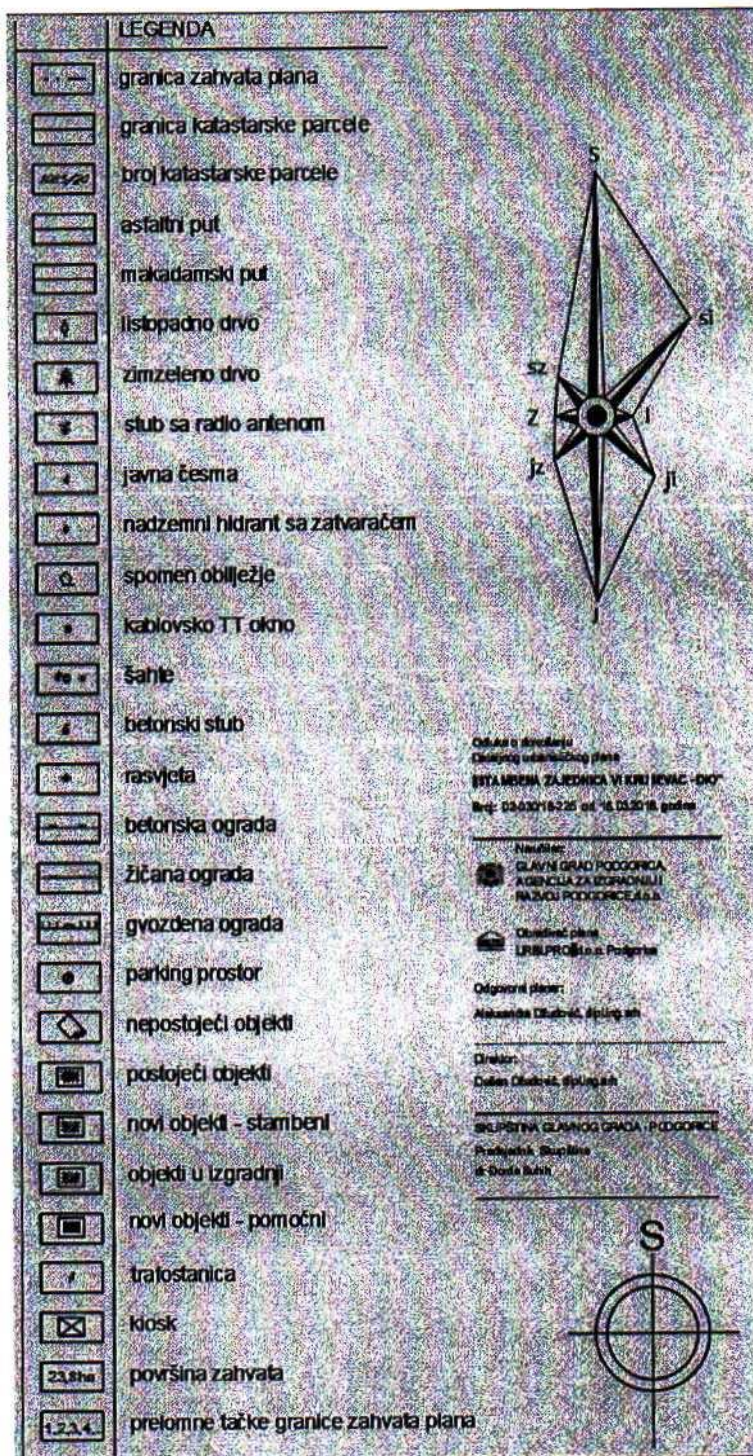
DUP "Blok V" Podgorica

Podnosilac zahtjeva :
Agencija za izgradnju i razvoj Podgorice



Plan pejzažnog uređenja

prilog 7



CRNA GORA
GLAVNI GRAD- PODGORICA
Sekretarijat za planiranje
prostora i održivi razvoj
Broj: 08-332/23-1576

DUP "Stambena zajednica VI - Kruševac dio" Podgorica

Podnosilac zahtjeva :
Agencija za izgradnju i razvoj Podgorice

