

# URBANISTIČKO - TEHNIČKI USLOVI

GLAVNI GRAD PODGORICA  
SEKRETARIJAT ZA PLANIRANJE PROSTORA  
I ODRŽIVI RAZVOJ  
Broj: D 08-332/23-1547  
Podgorica, 08.09.2023.godine



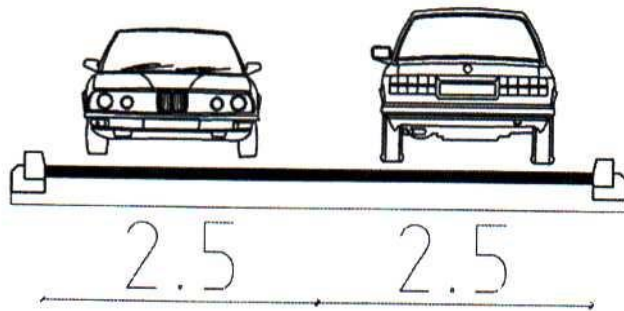
<b>SEKRETARIJAT ZA PLANIRANJE PROSTORA I ODRŽIVI RAZVOJ GLAVNI GRAD PODGORICA</b>	
na osnovu člana 74. Zakona o planiranju prostora i izgradnji objekata ("Sl.list CG" br.64/17, 44/18, 63/18,011/19, 082/20, 086/22 i 004/23), Uredbe o povjeravanju dijela poslova Ministarstva održivog razvoja i turizma jedinicama lokalne samouprave ("Sl. list CG" br. 87/18, 28/19, 75/19, 116/20, 76/21 i 141/21), DUP-a "Naselje 1.maj", evidentiran u Registru planske dokumentacije Ministarstva ekologije, prostornog planiranja i podnietog zahtjeva Agencije za izgradnju i razvoj Podgorice, d.o.o. Podgorica, izdaje:	
<b>URBANISTIČKO-TEHNIČKE USLOVE</b>	
za izradu tehničke dokumentacije -	
za izradu Glavnog projekta saobraćajnice defnisane koordinatama T53'', T53, T53', u zahvatu DUP-a "Naselje 1.maj", u Podgorici	
<b>PODNOŠILAC ZAHTJEVA:</b>	Agencija za izgradnju i razvoj Podgorice, d.o.o. Podgorica
<b>1</b>	<b>POSTOJEĆE STANJE</b>
	Uvidom u priloženu dokumentaciju i planske smjernice može se konstatovati da saobraćajnica nije izgrađena.
<b>2</b>	<b>PLANIRANO STANJE</b>
<b>2.1.</b>	<b>Namjena parcele odnosno lokacije</b>
	Saobraćajnica u zahvatu DUP-a "Naselje 1.maj" u Podgorici, koja je predmet UTU –a, markirana je na graf. prilogu "Saobraćaj".  Saobraćajnica pripada mreži sekundarnih ulica. Sekundarni dio mreže predložen je tako da, dopunjujući primarni sistem mreže, obezbjeđuje pristupačnost do svake parcele.  <b>Urbanističko-tehnički uslovi za saobraćajne površine</b>  Ovim planom je predviđeno da se prostor između obodnih bulevara poveže sa više ulica. Planirane saobraćajnice su zadržane po prethodnom, važećem planu, sa planiranom izgradnjom parking prostora.  Uz saobraćajnicu planiran je trotoar, a širina je prikazana na poprečnim presjecima.

	<p>Tehničku dokumentaciju u dijelu elektroenergetskih instalacija potrebno je izraditi u skladu sa planom elektroenergetske infrastrukture, važećim tehničkim propisima i normativima. Prilikom izrade tehničke dokumentacije za fazu elektroenergetske infrastrukture potrebno je poštovati regulative, standarde i normative, te pribaviti saglasnost nadležnog preduzeća. Mjesto i način priključenja objekta na elektroenergetsku mrežu odrediće se nakon izrade tehničke dokumentacije stručne službe CEDIS-a.</p> <p>Prilikom izrade tehničke dokumentacije potrebno je poštovati sljedeće preporuke EPCG:</p> <ul style="list-style-type: none"> <li>- Tehnička preporuka za priključke potrošača na niskonaponsku mrežu TP-2 (II dopunjeno izdanje)</li> <li>- Tehnička preporuka – Tipizacija mjernih mjesta</li> <li>- Uputstvo i tehnički uslovi za izbor i ugradnju ograničavanja strujnoj opterećenja</li> <li>- Tehnička preporuka TP-1b – Distributivna transformatorska stanica DTS-EPCG 10/0.4kV</li> </ul> <p>Javnu rasvjetu projektovati u skladu sa Preporukama za projektovanje, izvođenje i održavanje javne rasvjete na području Glavnog grada – Podgorica.</p>
12.2.	<p><b>Uslovi priključenja na vodovodnu i kanalizacionu infrastrukturu</b></p> <p>Tehničku dokumentaciju u dijelu hidrotehničkih instalacija potrebno je izraditi u skladu sa planom hidrotehničke infrastrukture, važećim tehničkim propisima, normativima, i uslovima priključenja na vodovodnu i fekalnu kanalizacionu infrastrukturu, u skladu sa aktom preduzeća "Vodovod i kanalizacija" d.o.o. koji je sastavni dio ovih uslova. Detaljne podatke o hidrotehničkoj infrastrukturnoj mreži i smjericama za sprovođenje plana u dijelu hidrotehnike (vodovodna, feklana i atmosferska kanalizacija) potrebno je preuzeti iz tekstualnog dijela Detaljnog urbansitičkog plana "Naselje 1.maj", koji je dostupan na internet stranici Registra planske dokumentacije:</p> <p><b><u><a href="http://www.planovidozvole.mrt.gov.me/LAMP/PlanningDocument?m=PG">http://www.planovidozvole.mrt.gov.me/LAMP/PlanningDocument?m=PG</a></u>, koju vodi Ministarstvo održivog razvoja i turizma.</b></p> <p>Instalacije vodovoda i kanalizacije projektovati u svemu prema važećim propisima i normama za tu vrstu objekata, a priključiti ih na gradsku infrastrukturu prema uslovima nadležnog organa koji su sastavni dio ovih UTU –a .</p>
12.3.	<p><b>Uslovi priključenja na saobraćajnu infrastrukturu</b></p> <p>Kontaktne zone predmetne lokacije detaljno je planski razradjena važećim DUP-om koji je definisao regulacione elemente obodnih javnih saobraćajnica i način priključenja na saobraćajnu infrastrukturu.</p> <p>Saobraćajnu infrastrukturu projektovati u svemu prema važećim propisima i normama za tu vrstu objekata.</p> <p><b>NAPOMENA</b> Tekstualni i grafički dio DUP-a "Naselje 1.maj" u kojem su detaljno propisani način izgradnje i uslovi za priključenje na infrastrukturnu mrežu na nivou planskog dokumenta, dostupni su u Registru važeće planske dokumentacije na sljedećoj adresi: <u><a href="http://www.planovidozvole.mrt.gov.me/LAMP/PlanningDocument?m=PG">http://www.planovidozvole.mrt.gov.me/LAMP/PlanningDocument?m=PG</a></u>, kojeg vodi Ministarstvo ekologije, prostornog planiranja i urbanizma.</p>
12.4.	<p><b>Ostali infrastrukturni uslovi</b></p> <ul style="list-style-type: none"> <li>- sajt na kome se nalaze relevantni propisi u skladu sa kojim se obavlja izrada tehničke dokumentacije <a href="http://www.ekip.me/regulativa/">http:// www.ekip.me/regulativa/</a>;</li> <li>- sajt na kome Agencija objavljuje podatke o postojećem stanju elektronske</li> </ul>

	<p>komunikacione infrastrukture <a href="http://ekinfrastuktura.ekip.me/ekip.me">http://ekinfrastuktura.ekip.me/ekip.me</a> kao i adresu web portala <a href="http://ekinfrastuktura.ekip.me/ekip/login.jsp">http://ekinfrastuktura.ekip.me/ekip/login.jsp</a> preko koga sve zainteresovane strane od Agencije za telekomunikacije i poštansku djelatnost mogu da zatraže otvaranje korisničkog naloga, kako bi pristupili georeferenciranoj bazi podataka elektronske komunikacione infrastrukture.</p>	
13.	<p><b>POTREBA IZRADE GEODETSKIH, GEOLOŠKIH -GEOTEHNIČKIH, INŽENJERSKO-GEOLOŠKIH, HIDROGEOLOŠKIH, GEOMEHANIČKIH I SEIZMIČKIH) PODLOGA, KAO I VRŠENJA GEOTEHNIČKIH ISTRAŽNIH RADOVA I DRUGIH ISPITIVANJA</b></p>	
	/	
14.	<p><b>POTREBA IZRADE URBANISTIČKOG PROJEKTA</b></p>	
	/	
	<p>DOSTAVLJENO: Podnosiocu zahtjeva, Direkciji za inspekcijski nadzor a/a</p>	
	<p><b>OBRADIVAČ URBANISTIČKO-TEHNIČKIH USLOVA :</b></p> <p>Damir Aljošević, spec.sci.arh.</p> 	<p><b>OVLAŠĆENO SLUŽBENO LICE RUKOVODILAC SEKTORA ZA IZGRADNJU I LEGALIZACIJU OBJEKATA:</b></p> <p>mr Radmila Maljević, dipl.ing. saob.</p>  
	<p><b>PRILOZI</b></p>	
	<p>-Grafički prilozi iz planskog dokumenta - Tehnički uslova "Vodovod I kanalizacija", d.o.o. Podgorica</p>	

Koordinate tjemena raskrsnica		
Br.	Y	X
T47	6601525.01	4699694.75
T48	6601582.31	4699700.76
T49	6601565.55	4699750.72
T50	6601679.59	4699710.97
T51	6601674.09	4699730.71
T52	6601674.64	4699739.34
T53	6601665.28	4699787.97
T54	6601681.36	4699694.01
T55	6601721.37	4699715.35
T56	6601734.31	4699718.62
T57	6601709.21	4699807.21
T58	6601852.03	4699642.33
T59	6601775.03	4699733.55
T60	6601809.96	4699751.42
T61	6601820.89	4699723.61
T62	6601766.21	4699864.89
T63	6601799.98	4699883.47
T64	6601853.01	4699722.03
T65	6602010.75	4699737.05
T66	6602013.65	4699716.66
T67	6602019.32	4699658.69
T68	6602053.24	4699677.58
T69	6602054.75	4699662.15
T70	6601889.45	4699798.44
T71	6602036.01	4699864.23
T72	6602075.38	4699880.64
T73	6602105.24	4699892.50
T74	6602090.13	4699846.03
T75	6602223.09	4699955.49
T76	6602268.56	4699972.42
T77	6602298.73	469955.55
T78	6602305.24	4699887.83
T79	6602259.66	4699883.87
T80	6602174.07	4699876.43
T81	6602264.22	4699826.44
T82	6602374.44	4699892.98
T83	6602439.73	4699897.70
T84	6602515.90	4699910.34
T85	6602523.43	4699875.90
T86	6602394.90	4699764.60
T87	6602462.89	4699769.66
T88	6602528.28	4699771.16
T89	6602544.07	4699775.51
T90	6602548.65	4699758.88
T91	6602647.36	4699803.97
T92	6602638.54	4699969.70
T93	6602599.47	4699975.04
T94	6602488.62	4699987.98
T95	6602501.39	4700017.48
T96	6602494.53	4700020.45
T97	6602467.28	4700027.28
T98	6602440.82	4700019.79
T99	6602414.35	4700012.31
T100	6602423.42	4700028.63
T101	6602570.54	4700063.53
T102	6602620.18	4700082.86
T103	4700076.99	4700076.99
T104	6602627.04	4700102.49
T105	6602594.27	4700113.94
T106	6602495.31	4700150.72

11-11





## ELEKTROENERGETSKA INFRASTRUKTURA



**Postojeća transformatorska stanica**




**Planirana transformatorska stanica**



**Postojeći elektrovod 35kV**



**Postojeći elektrovod 10kV**

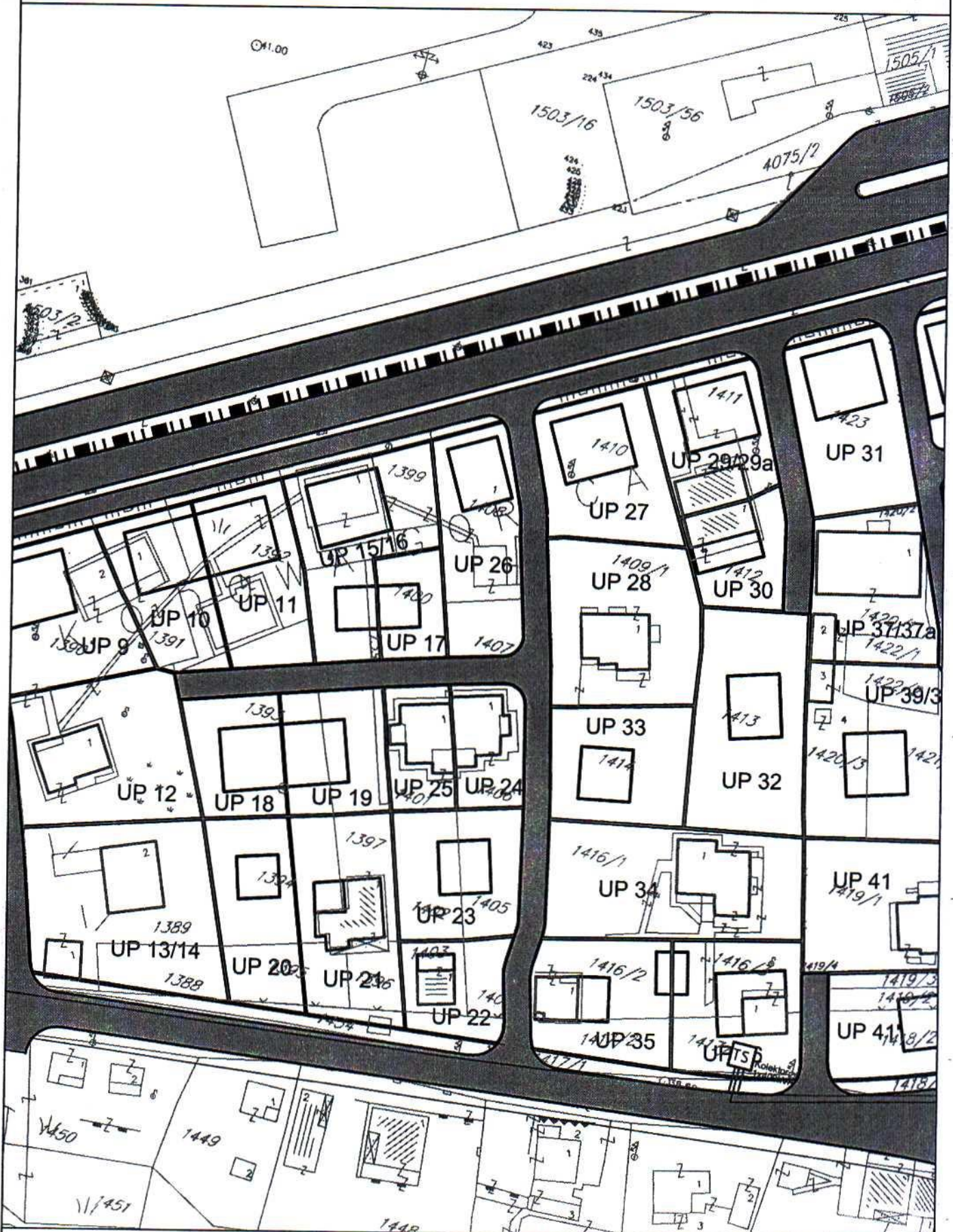


**Planirani elektrovod 10kV**

CRNA GORA  
GLAVNI GRAD- PODGORICA  
Sekretarijat za planiranje  
prostora i održivi razvoj  
Broj: 08-332/23-1547

DUP "Naselje I.maj" Podgorica

Podnosilac zahtjeva :  
Agencija za izgradnju i razvoj Podgorice





### HIDROTEHNIČKA INFRASTRUKTURA:





	Postojeći vodovod
	Postojeći vodovod višeg reda
	Planirani vodovod
	Planirani vodovod višeg reda
	Ukidanje vodovoda
	Postojeća fekalna kanalizacija
	Postojeći kanalizacioni vod višeg reda
	Planirana fekalna kanalizacija
	Planirani kanalizacioni vod višeg reda
	Ukidanje kanalizacionog voda
	Smjer odvođenja fekalne kanalizacije
	Postojeća atmosferska kanalizacija
	Postojeća atmosferska kanalizacija višeg reda
	Planirana atmosferska kanalizacija
	Planirana atmosferska kanalizacija višeg reda
	Smjer odvođenja atmosferske kanalizacije







## ELEKTRONSKA KOMUNIKACIONA INFRASTRUKTURA:

-  TK okno - Postojeće kablovsko okno
-  TK podzemni vod - Postojeća elektronska komunikaciona infrastruktura
-  Planirano TK okno - Planirano kablovsko okno  
NO 01, ..., NO 87
-  Planirani TK podzemni vod - Planirana elektronska komunikaciona infrastruktura sa 4 PVC cijevi prečni.110mm

CRNA GORA  
GLAVNI GRAD- PODGORICA  
Sekretarijat za planiranje  
prostora i održivi razvoj  
Broj: 08-332/23-1547







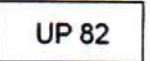
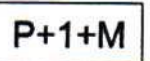


DUP "Naselje I.maj" Podgorica

Podnosilac zahtjeva :  
Agencija za izgradnju i razvoj Podgorice





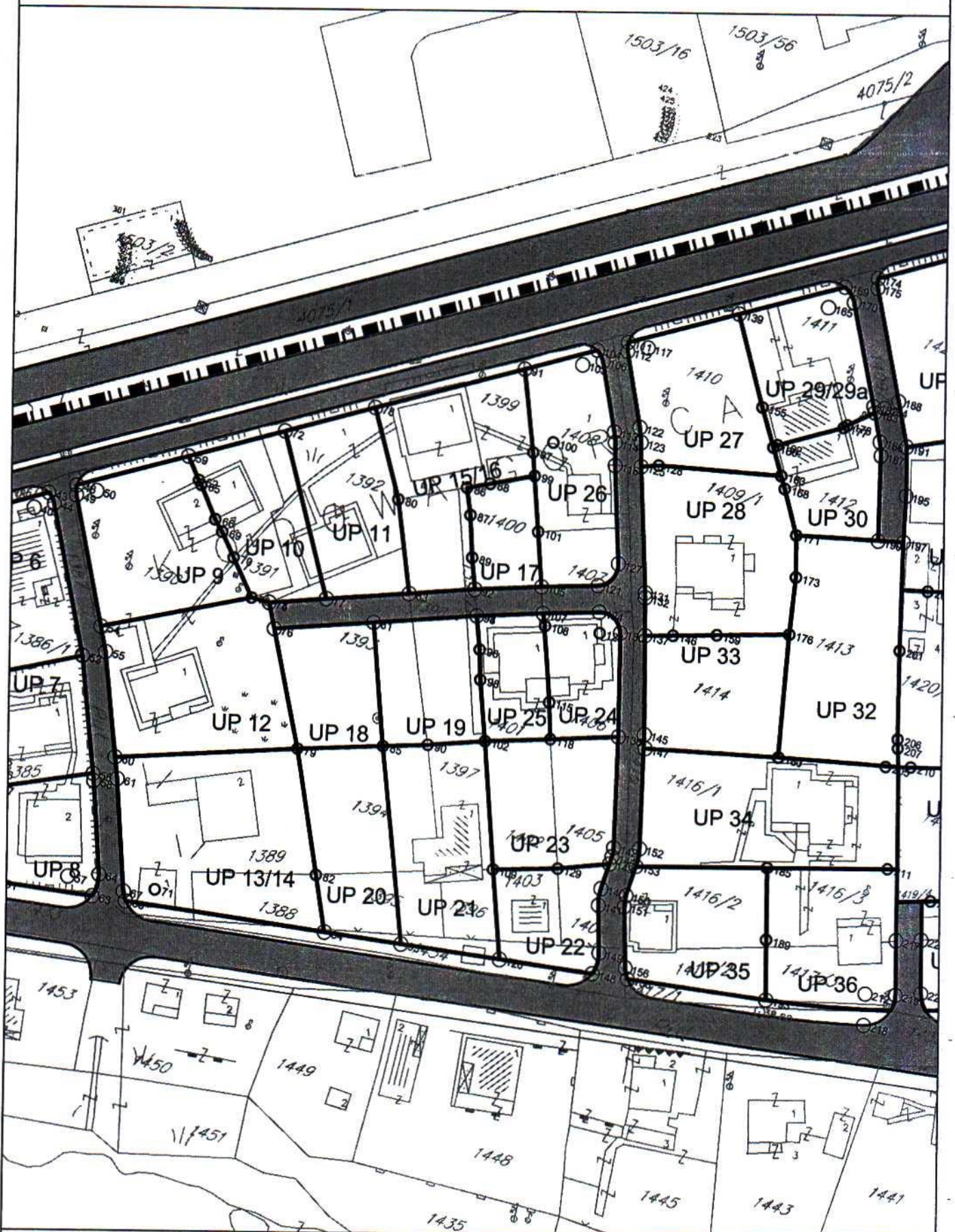
**LEGENDA:**

-  Granica zahvata DUP-a
-  Granica katastarske parcele
-  Broj katastarske parcele
-  Postojeći objekti
-  Planirani objekti
-  Granica urbanističke parcele
-  Broj urbanističke parcele
-  Planirana spratnost objekta
-  Regulaciona linija (koordinate tjemena su date u separatu)
-  Građevinska linija (koordinate tjemena su date u separatu)

CRNA GORA  
GLAVNI GRAD- PODGORICA  
Sekretarijat za planiranje  
prostora i održivi razvoj  
Broj: 08-332/23-1547

DUP "Naselje I.maj" Podgorica

Podnosilac zahtjeva :  
Agencija za izgradnju i razvoj Podgorice

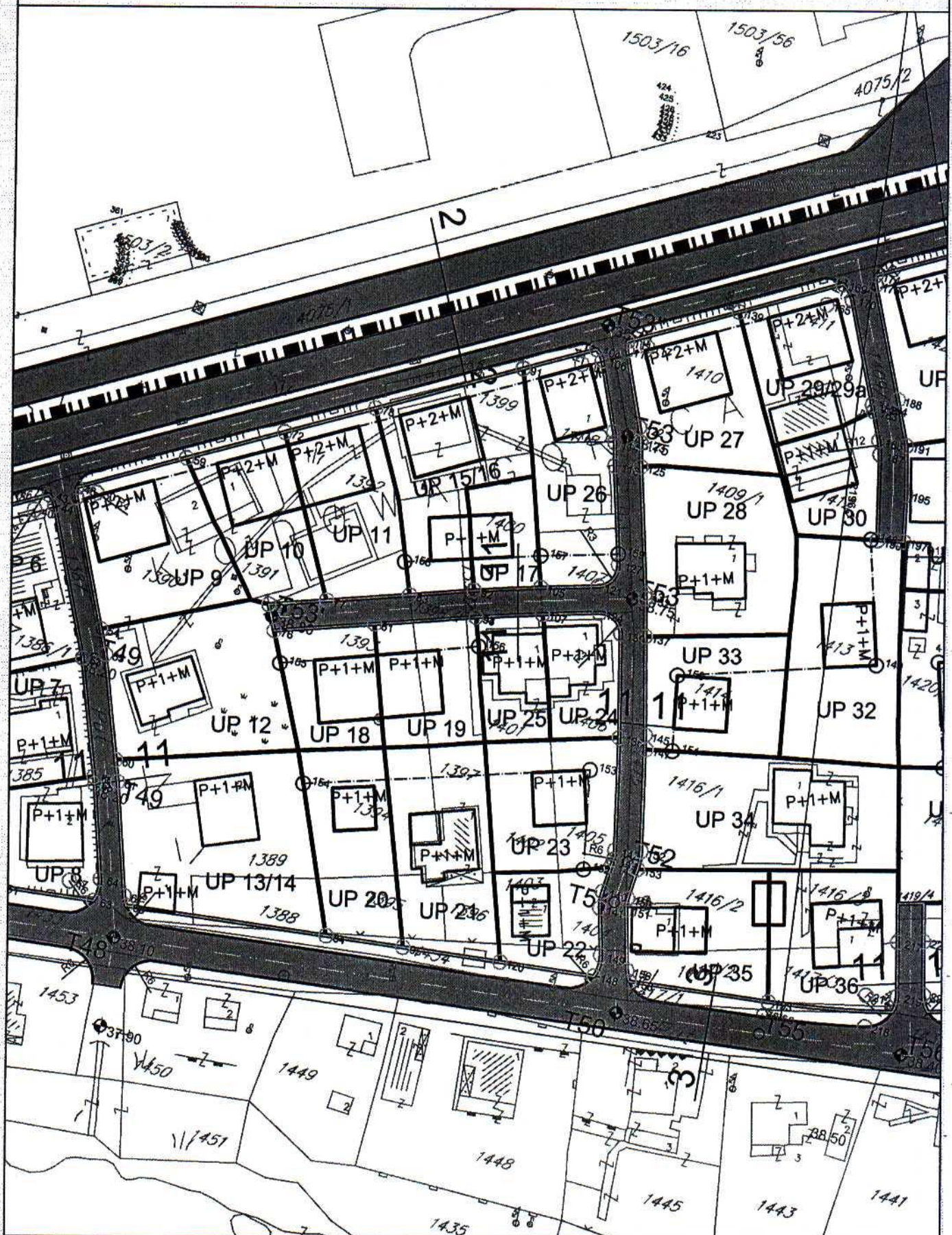


Plan parcelacije, regulacije i nivelacije prilog 6

	<p>Poprečni presjek predmetne saobraćajnice prikazan je na grafičkom prilogu. Osovina saobraćajnice definisana je koordinatama, a ista je očitana sa digitalne geodetske podloge (R=1:1000). Tačnost odgovara tačnosti čitanja sa geodetske podloge. Koordinate tačaka prikazane su na grafičkom prilogu, kao i kote na ukrštajima pojedinih saobraćajnica da bi se vidjela približna nivelacija, a prilikom izrade glavnih projekata saobraćajnica moguće je visinske kote i promijeniti (ukoliko ima neslaganja kod nivelacije to je zbog loše podloge).</p> <p>Zastori svih ulica su od asfalt betona. Zastori novih pješačkih staza uz saobraćajnice i van njih su od betona ili prefabrikovanih betonskih "BEHATON" elemenata. Odvodnjavanje ulica treba riješiti sa atmosferskom kanalizacijom.</p> <p>Prilikom izrade glavnih projekata saobraćajnica sastavni dio je i projekat saobraćajne signalizacije i saobraćajno - tehničke opreme.</p>
2.2.	<p><b>PRAVILA PARCELACIJE, GRAĐEVINSKA I REGULACIONA LINIJA, ODNOS PREMA SUSJEDNIM PARCELAMA</b></p> <p>Prilikom izrade tehničke dokumentacije poštovati važeći Pravilnik o načinu izrade i sadržini tehničke dokumentacije za građenje objekata, kojim je propisano da tehnička dokumentacija sadrži grafički prikaz trase objekta na ažurnim kat. podlogama, kao i tehničke propise, normative i standarde za projektovanje ove vrste objekata.</p>
3	<p><b>PREPORUKE ZA SMANJENJE UTICAJA I ZAŠTITU OD ZEMLJOTRESA, KAO I DRUGE USLOVE ZA ZAŠTITU OD ELEMENTARNIH NEPOGODA I TEHNIČKO-TEHNOLOŠKIH I DRUGIH NESREĆA</b></p> <p>Mjere zaštite od elementarnih nepogoda obuhvataju preventivne mjere kojima se sprječava ili ublažava dejstvo elementarnih nepogoda. Smjernice za zaštitu su definisane u Nacionalnoj strategiji za vanredne situacije te nacionalnom i opštinskom planu zaštite i spašavanja.</p> <p>Elementarne nepogode mogu biti:</p> <ul style="list-style-type: none"> <li>- Prirodne nepogode (zemljotres, požari, klizanje tla, poplave, orkanski vetrovi, snježne lavine i nanosi i dr.);</li> <li>- Nepogode izazvane djelovanjem čovjeka (nesolidna gradnja, havarije industrijskih postrojenja, požari velikih razmera, eksplozije i dr.);</li> <li>- ili drugi oblik opšte opasnosti (tehničko-tehnološke katastrofe, kontaminacija, i dr.)</li> </ul> <p>Štete izazvane elementarnim nepogodama u Crnoj Gori su veoma velike (materijalna dobra i gubici ljudskih života). Naročito su izražene štete od zemljotresa, požara, poplava, klizišta i jakih vjetrova.</p> <p>Kako su štete od elementarnih nepogoda po karakteru slične ratnim katastrofama, ciljevi i mjere zaštite su delimično identični.</p> <p>U cilju zaštite od elementarnih nepogoda postupiti u skladu sa Zakonom o zaštiti i spašavanju ("Sl.list CG br.13/07, 05/08, 86/09, 32/11 i 54/16) i Pravilnikom o mjerama zaštite od elementarnih nepogoda ("Sl.list RCG br. 8/93).</p>
4	<p><b>USLOVI I MJERE ZAŠTITE ŽIVOTNE SREDINE</b></p>

CRNA GORA  
GLAVNI GRAD- PODGORICA  
Sekretarijat za planiranje  
prostora i održivi razvoj  
Broj: 08-332/23-1547

DUP "Naselje I.maj" Podgorica  
Podnosilac zahtjeva :  
Agencija za izgradnju i razvoj Podgorice



Plan parcelacije, regulacije i nivelacije prilog 6

### Koordinate tjemena urbanističkih parcela

Br.	X	Y
31	6601531.426	4699728.91
33	6601535.39	4699730.65
34	6601536.66	4699731.05
35	6601538.29	4699754.42
36	6601538.68	4699757.6
38	6601540.479	4699750.409
39	6601545.32	4699741.54
41	6601547.31	4699737.61
42	6601548.41	4699735.13
45	6601551.61	4699727.17
46	6601552.352	4699724.756
47	6601553.27	4699721.86
62	6601576.45	4699787.74
65	6601577.13	4699787
66	6601581.37	4699781.45
69	6601583.24	4699779.54
70	6601586.6	4699775.42
71	6601588.036	4699710.666
73	6601591.93	4699769.02
79	6601607.89	4699743.57
80	6601614.74	4699793.99
82	6601617.47	4699721.14
85	6601623.709	4699748.171
86	6601627	4699799.43
87	6601628.909	4699794.675
88	6601631.14	4699801.29
89	6601631.242	4699787.023
90	6601631.99	4699750.58
96	6601637.04	4699770.56
97	6601637.67	4699809.08
98	6601638.65	4699765
99	6601639.067	4699804.851
100	6601640.98	4699811.871
101	6601642.35	4699794.91
102	6601642.48	4699754.01
108	6601648.14	4699778.06
109	6601650.15	4699730.7
115	6601652.62	4699764.2
118	6601654.6	4699757.53

126	6601658.731	4699779.39
128	6601661.817	4699812.743
129	6601662.23	4699734
146	6601672.54	4699782.47
155	6601678.34	4699828.43
159	6601680.65	4699784.68
160	6601682.29	4699821.66
162	6601682.969	4699822.261
163	6601685.083	4699816.816
168	6601686.35	4699814.62
171	6601690.64	4699806.76
173	6601692.56	4699799.1
176	6601694.07	4699788.3
177	6601694.32	4699828.58
178	6601694.923	4699829.203
180	6601697.965	4699765.177
181	6601698.04	4699765.19
185	6601701.239	4699744.26
189	6601704.492	4699731.185
201	6601715.43	4699790.65
204	6601717.98	4699802.95
205	6601718.365	4699768.614
206	6601719.34	4699774.29
207	6601719.824	4699772.6
210	6601723.228	4699769.776
211	6601723.674	4699749.842
221	6601733.459	4699746.139
224	6601732.63	4699771.92
227	6601735.878	4699879.87
239	6601747.96	4699809.65
242	6601749.89	4699803.37
246	6601759.04	4699777.96
247	6601760.689	4699772.784
248	6601761.098	4699813.934
249	6601763.6	4699814.75
250	6601764.78	4699759.94
254	6601766.208	4699755.403
255	6601768.38	4699748.5
257	6601769.564	4699898.408
269	6601783.976	4699906.34
285	6601803.688	4699917.188
290	6601810.275	4699824.721



304	6601825.847	4699833.589
310	6601832.216	4699822.944
322	6601842.293	4699843.038
323	6601842.91	4699892.55
325	6601852.37	4699872.51
326	6601852.47	4699825.04
330	6601860.98	4699853.88
332	6601862.38	4699849.86
335	6601868.42	4699830.18
336	6601868.89	4699910.837
339	6601874.1	4699812.31
340	6601874.925	4699893.57
342	6601879.501	4699961.014
343	6601879.548	4699961.381
345	6601882.019	4699922.72
347	6601884.71	4699896.99
348	6601887.61	4699857.28
351	6601891.84	4699899.58
352	6601894.067	4699894.528
353	6601894.203	4699894.545
358	6601903.08	4699946.05
359	6601903.3	4699940
360	6601904.62	4699929.81
361	6601905.12	4699946.95
363	6601905.48	4699927.72
364	6601906.21	4699925.25
366	6601906.94	4699922.78
368	6601908.273	4699972.066
370	6601909.108	4699970.306
372	6601910.5	4699966.14
374	6601913.024	4699966.92
379	6601914.462	4699962.779
380	6601914.611	4699975.947
381	6601914.63	4699950.56
382	6601915.01	4699960.44
384	6601915.85	4699937.26
385	6601916.612	4699928.516
387	6601916.81	4699954.11
396	6601919.69	4699956.23
397	6601921.37	4699958.48
398	6601921.98	4699961.2
399	6601922.91	4699963.84

402	6601925.01	4699969.37
408	6601934.666	4699807.356
418	6601941.279	4699793.893
468	6602046.991	4699858.72
473	6602065.96	4699847.75
474	6602067.68	4699844.421
478	6602073.425	4699804.587
489	6602086.996	4699875.057
498	6602100.681	4699798.157
500	6602107.345	4699783.405
501	6602108.17	4699856.24
503	6602110.04	4699851.14
505	6602119.426	4699825.588
506	6602119.43	4699825.59
508	6602123.15	4699815.45
509	6602123.65	4699813.06
510	6602124.252	4699892.154
511	6602124.672	4699808.154
513	6602129.495	4699785.161
514	6602129.509	4699785.162
515	6602130.32	4699781.31
516	6602130.737	4699779.241
521	6602140.153	4699899.524
529	6602151.619	4699852.805
545	6602165.572	4699905.154
546	6602166.264	4699902.353
547	6602170.273	4699887.645
553	6602178.822	4699848.863
556	6602182.921	4699907.34
559	6602188.11	4699789.809
564	6602197.826	4699910.499
565	6602198.054	4699908.654
566	6602198.057	4699908.655
567	6602200.379	4699890.26
570	6602203.197	4699867.422
572	6602205.645	4699847.376
574	6602207.364	4699928.511
576	6602208.728	4699913.6
577	6602208.973	4699909.603
581	6602213.242	4699791.802
582	6602214.047	4699785.847
584	6602215.746	4699770.935

585	6602215.947	4699939.521
587	6602219.1	4699912.67
588	6602219.289	4699910.499
589	6602219.462	4699908.507
590	6602219.981	4699902.529
593	6602224.207	4699854.187
598	6602230.436	4699793.166
599	6602230.443	4699793.166
600	6602231.049	4699787.195
601	6602231.509	4699940.712
602	6602231.976	4699772.222
603	6602232.139	4699933.586
605	6602233.461	4699918.644
606	6602233.464	4699918.645
607	6602233.894	4699913.776
608	6602234.068	4699911.783
611	6602247.45	4699938.53
612	6602247.46	4699948.72
613	6602247.588	4699936.044
614	6602248.894	4699913.071
620	6602255.26	4699789.115
621	6602255.969	4699774.124
624	6602267.462	4699950.336
625	6602268.285	4699940.854
626	6602268.545	4699937.865
632	6602277.775	4699842.048
634	6602279.909	4699964.641
639	6602292.729	4699843.234
650	6602309.559	4699973.689
651	6602310.29	4699953.4
655	6602313.92	4699978.56
656	6602314.253	4699976.721
658	6602315.12	4699953.79
661	6602319.058	4699977.32
664	6602320.32	4699900.094
665	6602320.74	4699964.03
668	6602321.977	4699954.662
670	6602324.96	4699925.39
671	6602325.6	4699955.14
672	6602326.76	4699936.83
673	6602328.64	4699925.85
677	6602337.22	4699981.35

678	6602337.8	4699956.41
679	6602338.6	4699971.78
680	6602338.98	4699966.97
681	6602339.022	4699965.867
682	6602339.11	4699963.58
683	6602339.28	4699950.8
684	6602340.22	4699941.66
688	6602345.21	4699927.65
689	6602346.21	4699942.39
690	6602346.28	4699921.02
693	6602348.433	4699830.202
695	6602350.464	4699804.589
700	6602355.15	4699943.46
704	6602367.26	4699945.9
705	6602368.349	4699987.363
707	6602370.309	4699977.833
710	6602372.17	4699970.72
713	6602374.638	4699949.569
714	6602374.8	4699946.9
716	6602376.399	4699951.473
718	6602376.709	4699946.373
720	6602377.899	4699932.263
734	6602388.693	4699922.946
736	6602389.86	4699928.58
737	6602390.946	4699923.208
739	6602391.49	4699920.52
741	6602393.31	4699909.31
742	6602393.53	4699928.24
745	6602396.89	4699927.67
746	6602397.4	4699863.45
748	6602399.36	4699927.67
749	6602400.57	4699927.95
750	6602400.582	4699927.884
751	6602401.03	4699953.88
752	6602401.948	4699840.589
753	6602402.095	4699919.285
754	6602402.481	4699837.772
756	6602405.35	4699822.61
757	6602405.353	4699822.593
759	6602405.54	4699821.59
760	6602406.22	4699817.76
761	6602406.63	4699961.75

763	6602408.66	4699958.67
764	6602409.891	4699797.038
765	6602410.382	4699794.27
766	6602410.41	4699823.55
769	6602411.67	4699931.41
770	6602412.59	4699956.85
772	6602414.96	4699982.59
773	6602415.26	4699843.06
774	6602416.06	4699955.25
775	6602417.16	4699979.04
776	6602417.23	4699957.23
778	6602417.511	4699978.021
779	6602417.97	4699958.47
780	6602418.49	4699825.05
782	6602419.03	4699944.07
786	6602422.16	4699930.503
788	6602422.556	4699981.139
790	6602422.94	4699927.12
796	6602426.35	4699962.09
799	6602426.73	4699963.1
800	6602427.47	4699990.3
803	6602429.39	4699963.44
804	6602430.332	4699985.897
809	6602434.49	4699988.45
816	6602437.43	4699944.34
823	6602441.03	4699978.79
827	6602441.95	4699820.04
837	6602447.42	4699969.44
840	6602449.24	4700009.55
842	6602449.47	4699970.51
845	6602450.214	4699890.319
847	6602452.345	4699872.92
849	6602454.08	4699950.24
850	6602455.47	4699994.78
854	6602457.316	4699939.924
855	6602458.46	4700051.63
857	6602459.4	4700057.04
858	6602459.68	4699983.98
861	6602461.154	4700047.285
863	6602462.17	4699924.45
864	6602462.42	4699923.77
865	6602463.04	4699975.6

867	6602465.33	4699969.97
868	6602465.78	4699968.72
870	6602466.633	4699794.092
874	6602467.7	4700036.73
883	6602471.733	4699953.008
884	6602471.786	4699765.446
885	6602472.008	4699892.92
887	6602473.85	4699947.42
894	6602476.82	4700057
900	6602481.361	4699796.785
905	6602484.35	4700116.29
907	6602486.39	4700113.27
909	6602487.441	4700012.948
910	6602487.582	4700061.776
912	6602487.974	4699798.148
919	6602491.343	4700055.798
920	6602491.833	4699896.208
924	6602494.5	4700049.84
930	6602496.64	4700100.63
937	6602500	4700095.015
938	6602500.52	4700038.53
940	6602501.11	4700093.16
944	6602502.692	4700088.667
947	6602503.36	4700040.37
953	6602507.39	4700107.17
956	6602508.1	4700106.16
957	6602508.5	4700078.93
959	6602509.444	4699900.142
961	6602512.38	4700108.03
965	6602513.41	4700069.68
966	6602514.082	4699798.341
967	6602514.69	4699989.123
968	6602515.477	4700110.326
971	6602516.486	4699782.933
974	6602518.1	4700111.24
975	6602518.22	4700062.71
976	6602518.78	4700112.55
977	6602519.56	4700117.37
978	6602519.99	4700048.61
979	6602520.47	4699975.255
980	6602520.56	4700121.37
981	6602521.07	4700049.56

982	6602521.4	4700059.06
983	6602521.41	4700107.04
984	6602521.76	4700123.57
988	6602522.78	4700050.24
989	6602523.12	4700055.63
994	6602523.53	4700125.88
998	6602525.587	4700051.954
999	6602526.25	4700081.47
1003	6602528.069	4700078.418
1004	6602528.4	4700102.07
1015	6602534.79	4700056.84
1022	6602536.82	4700066.4
1023	6602537.265	4699841.952
1027	6602538.729	4699904.744
1029	6602539.79	4700060.51
1032	6602541.649	4700070.393
1033	6602542.139	4699890.155
1034	6602542.357	4699972.515
1035	6602542.88	4700086.98
1037	6602543.108	4700068.315
1040	6602546.553	4700073.836
1042	6602547.28	4700072.8
1043	6602547.525	4700082.38
1044	6602547.916	4699985.363
1053	6602549.978	4699868.853
1054	6602551.255	4700039.905
1056	6602552.17	4700077.78
1057	6602552.224	4699843.68
1058	6602553.557	4699852.601
1064	6602555.58	4700078.11
1068	6602557.74	4700072.14
1078	6602562.029	4699815.207
1079	6602562.339	4699909.512
1081	6602562.56	4699813.34
1082	6602563.315	4699809.405
1084	6602565.929	4699894.934
1088	6602566.954	4699794.782
1096	6602577.27	4700090.44
1102	6602584.2	4700098.66
1106	6602584.813	4699914.051
1107	6602585.5	4699815.451
1110	6602588.455	4700097.711

1111	6602588.609	4699899.514
1112	6602588.719	4699800.779
1113	6602588.9	4700097.61
1123	6602594.66	4700101.34
1131	6602596.97	4700099.84
1133	6602597.831	4699861.727
1137	6602601.548	4699932.174
1142	6602602.165	4700092.895
1147	6602603.72	4700094.57
1148	6602603.827	4700101.539
1149	6602603.96	4700101.43
1154	6602606.45	4700092.62
1159	6602607.098	4699821.403
1164	6602608.539	4699843.011
1165	6602608.582	4700056.59
1169	6602610.414	4700034.078
1170	6602610.414	4699806.758
1172	6602610.88	4699804.7
1179	6602616.548	4699932.207
1194	6602623.23	4699846.039
1196	6602625.17	4700031.307

### Koordinate tjemena regulacionih linija

Br.	X	Y
1	6601474.886	4699730.599
2	6601477.277	4699738.699
3	6601479.958	4699721.177
5	6601490.561	4699701.481
7	6601495.485	4699698.878
9	6601507.341	4699755.244
10	6601509.108	4699736.127
11	6601510.107	4699731.499
12	6601510.121	4699731.436
13	6601512.139	4699741.86
14	6601512.756	4699740.738
15	6601513.871	4699737.756
16	6601513.995	4699737.183
17	6601514.11	4699742.945
19	6601515.008	4699732.491
20	6601516.081	4699744.029
21	6601516.283	4699726.585
22	6601517.999	4699740.544
23	6601518.128	4699739.059
24	6601520.623	4699727.829
25	6601520.743	4699701.528
26	6601520.807	4699704.186
27	6601521.104	4699725.447
28	6601525.528	4699703.539
29	6601526.555	4699701.201
32	6601532.161	4699768.903
37	6601539.607	4699702.57
40	6601547.091	4699774.836
43	6601549.162	4699778.259
44	6601550.699	4699776.562
48	6601554.061	4699780.955
49	6601554.451	4699779.147
50	6601558.06	4699780.873
51	6601558.554	4699704.558
52	6601563.26	4699750.3
53	6601563.318	4699750.189
54	6601565.288	4699756.489
55	6601567.413	4699752.047
56	6601571.009	4699729.098

57	6601571.267	4699708.908
58	6601571.48	4699727.81
59	6601573.434	4699791.616
60	6601574.307	4699733.185
61	6601575.736	4699729.273
63	6601576.748	4699706.466
64	6601576.978	4699710.748
67	6601582.325	4699708.826
68	6601583.181	4699707.141
72	6601590.371	4699800.937
74	6601595.489	4699769.032
75	6601595.501	4699769.009
76	6601597.711	4699764.471
77	6601606.034	4699772.477
78	6601606.141	4699809.615
81	6601616.007	4699770.456
83	6601621.226	4699777.424
84	6601621.755	4699711.186
91	6601632.115	4699823.909
92	6601633.247	4699781.356
93	6601634.88	4699776.63
94	6601634.88	4699776.629
95	6601636.564	4699712.74
103	6601642.781	4699827.496
104	6601644.852	4699830.919
105	6601645.595	4699785.061
106	6601646.436	4699829.123
107	6601647.16	4699780.31
111	6601650.212	4699833.868
112	6601650.557	4699832.16
113	6601651.943	4699816.751
114	6601652.601	4699814.862
116	6601653.689	4699810.637
117	6601654.211	4699833.786
120	6601655.621	4699714.738
121	6601656.139	4699788.01
122	6601656.511	4699818.785
123	6601657.443	4699816.109
124	6601657.655	4699783.243
125	6601658.589	4699811.693
127	6601658.907	4699792.963
130	6601662.603	4699780.396

131	6601665.309	4699788.969
132	6601665.569	4699788.089
135	6601667.246	4699761.244
136	6601667.248	4699761.236
137	6601667.322	4699781.105
139	6601669.504	4699844.485
140	6601671.332	4699732.413
141	6601671.633	4699729.286
142	6601671.723	4699740.549
143	6601671.724	4699737.342
144	6601671.84	4699738.805
145	6601671.983	4699762.901
147	6601672.813	4699760.377
148	6601673.727	4699716.637
149	6601674.026	4699720.688
150	6601676.344	4699732.37
151	6601676.545	4699730.286
152	6601676.608	4699741.612
153	6601676.804	4699738.18
156	6601679.611	4699719.269
158	6601680.537	4699717.352
165	6601685.698	4699849.973
169	6601687.756	4699854.53
170	6601690.208	4699852.133
174	6601693.551	4699857.719
175	6601693.943	4699855.909
182	6601698.915	4699833.952
183	6601699.428	4699832.856
184	6601701.029	4699834.153
186	6601701.81	4699827.768
187	6601702.66	4699825.267
188	6601703.43	4699836.1
190	6601706.098	4699809.694
191	6601707.137	4699828.183
193	6601707.283	4699720.157
195	6601709.34	4699819.23
196	6601710.423	4699867.003
197	6601710.99	4699810.693
200	6601713.886	4699863.847
202	6601717.08	4699870.667
203	6601717.474	4699866.815
208	6601722.908	4699844.197

212	6601725.385	4699726.071
213	6601724.142	4699852.295
214	6601726.593	4699836.173
217	6601728.728	4699737.311
218	6601726.616	4699720.199
219	6601731.199	4699727.328
220	6601729.822	4699840.012
222	6601730.714	4699837.98
223	6601733.556	4699738.64
225	6601736.015	4699728.902
226	6601735.396	4699880.746
228	6601743.6	4699724.558
229	6601736.22	4699814.21
231	6601737.907	4699807.403
232	6601741.851	4699730.297
233	6601740.498	4699815.659
234	6601742.223	4699808.368
236	6601744.675	4699848.186
237	6601744.797	4699863.662
238	6601747.085	4699843.805
240	6601748.666	4699844.675
241	6601748.846	4699888.148
243	6601753.717	4699847.455
244	6601755.855	4699892.006
245	6601758.207	4699871.042
251	6601765.016	4699875.36
252	6601765.505	4699854.216
253	6601765.592	4699853.99
256	6601769.082	4699899.285
258	6601771.939	4699738.993
259	6601773.514	4699858.459
260	6601773.549	4699858.369
261	6601778.242	4699882.639
262	6601778.484	4699882.201
263	6601778.506	4699820.498
264	6601778.587	4699906.798
268	6601783.494	4699907.216
270	6601787.403	4699865.993
271	6601787.43	4699779.75
272	6601789.189	4699910.35
273	6601790.218	4699815.139
274	6601792.655	4699890.57

275	6601792.896	4699890.132
276	6601793.339	4699782.029
277	6601797.39	4699757.626
278	6601799.667	4699753.175
279	6601801.815	4699873.924
280	6601802.055	4699759.425
281	6601802.253	4699874.165
282	6601803.206	4699918.064
286	6601806.634	4699876.576
287	6601806.834	4699833.312
288	6601808.763	4699829.808
289	6601809.247	4699765.789
291	6601812.367	4699901.418
292	6601813.912	4699767.588
293	6601816.69	4699763.431
294	6601819.034	4699745.271
295	6601820.565	4699840.868
296	6601820.574	4699840.873
297	6601820.923	4699751.226
298	6601820.923	4699751.228
299	6601821.123	4699751.359
300	6601821.527	4699884.772
301	6601823.7	4699747.07
302	6601824.146	4699838.273
303	6601824.955	4699843.284
305	6601827.112	4699931.219
306	6601827.553	4699723.179
307	6601828.095	4699721.772
308	6601830.995	4699772.987
309	6601831.795	4699718.665
311	6601832.646	4699774.09
313	6601833.801	4699934.901
314	6601833.801	4699934.901
315	6601834.283	4699934.024
316	6601834.392	4699718.168
317	6601838.072	4699850.503
318	6601840	4699846.998
319	6601841.058	4699764.672
320	6601841.568	4699895.801
321	6601841.579	4699895.807
324	6601846.536	4699782.905
328	6601856.175	4699947.213

329	6601858.669	4699775.544
331	6601861.562	4699950.178
333	6601862.405	4699791.904
334	6601864.977	4699952.654
337	6601869.563	4699956.943
338	6601872.748	4699797.2
341	6601877.963	4699961.509
344	6601879.949	4699800.738
346	6601882.674	4699788.11
349	6601889.9	4699714.23
350	6601889.901	4699714.229
354	6601897.044	4699971.659
355	6601899.466	4699796.202
356	6601901.636	4699774.017
357	6601902.195	4699768.307
362	6601905.261	4699736.958
365	6601906.281	4699976.573
367	6601907.307	4699918.11
369	6601908.887	4699896.379
371	6601909.566	4699863.819
373	6601912.294	4699918.473
375	6601913.781	4699898.025
376	6601913.837	4699803.262
377	6601913.96	4699897.013
378	6601914.434	4699895.894
383	6601915.704	4699894.436
386	6601916.79	4699865.97
388	6601917.281	4699918.836
389	6601917.607	4699775.579
390	6601917.709	4699893.501
391	6601918.194	4699983.1
392	6601918.202	4699983.096
393	6601918.353	4699904.086
394	6601919.501	4699983.803
395	6601919.633	4699893.463
400	6601924.09	4699770.449
401	6601924.723	4699763.98
403	6601925.525	4699779.469
404	6601925.966	4699829.284
405	6601927.347	4699973.551
406	6601928.44	4699824.247
407	6601932.237	4699812.301

409	6601935.984	4699957.485
410	6601936.134	4699896.363
411	6601936.264	4699940.609
412	6601936.27	4699940.61
413	6601936.478	4699932.996
414	6601936.725	4699924.556
415	6601937.655	4699895.835
416	6601938.695	4699894.573
417	6601939.847	4699889.264
419	6601942.58	4699878.36
420	6601943.925	4699788.507
421	6601944.21	4699874.368
425	6601950.6	4699766.511
426	6601952.449	4699747.601
427	6601952.741	4699744.616
428	6601953.033	4699741.63
432	6601960.732	4699826.207
433	6601968.079	4699800.373
434	6601970.65	4699830.787
435	6601973.361	4699800.889
436	6601976.476	4699769.041
437	6601990.735	4699838.989
438	6601992.981	4699839.135
439	6601994.762	4699797.815
440	6601997.001	4699798.034
441	6601997.376	4699771.086
443	6601999.81	4699746.205
466	6602044.323	4699857.348
467	6602045.857	4699861.498
470	6602053.44	4699839.68
471	6602056.85	4699865.987
472	6602061.726	4699823.512
477	6602071.807	4699803.913
481	6602079.341	4699789.265
482	6602081.051	4699875.87
483	6602081.476	4699872.704
484	6602083.335	4699781.501
485	6602084.063	4699780.085
486	6602084.412	4699853.063
488	6602086.494	4699754.667
490	6602089.151	4699839.245
491	6602091.664	4699848.801

492	6602093.004	4699844.71
493	6602093.68	4699841.83
494	6602095.161	4699813.645
495	6602096.461	4699882.162
496	6602096.9	4699814.37
497	6602099.52	4699816.94
499	6602104.598	4699885.485
502	6602109.477	4699756.526
504	6602111.21	4699888.756
507	6602122.868	4699894.816
512	6602127.154	4699892.914
517	6602134.24	4699758.453
518	6602134.357	4699865.422
519	6602135.316	4699898.257
520	6602137.795	4699903.933
522	6602142.297	4699835.119
523	6602142.808	4699869.665
524	6602147.749	4699851.792
525	6602147.776	4699814.207
526	6602148.304	4699909.555
527	6602149.593	4699856.255
528	6602150.485	4699841.351
532	6602153.78	4699791.293
533	6602154.052	4699827.736
534	6602154.062	4699787.739
535	6602154.111	4699787.113
536	6602156.246	4699760.198
537	6602156.246	4699760.198
538	6602156.767	4699877.863
539	6602161.463	4699808.261
540	6602162.302	4699917.044
541	6602163.083	4699787.825
542	6602164.743	4699766.89
543	6602165.217	4699760.909
544	6602165.218	4699760.908
548	6602170.709	4699886.052
549	6602170.732	4699886.179
550	6602171.152	4699868.917
551	6602174.781	4699870.641
552	6602175.551	4699866.522
554	6602181.932	4699829.947
557	6602184.43	4699810.082



	Tehničkom dokumentacijom poštovati odredbe koje se odnose na zaštitu životne sredine u skladu sa odredbama Zakona o procjeni uticaja na životnu sredinu („Službeni list CG“, br.40/10, 73/10, 40/11, 27/13, 52/16) i Zakonom za zaštitu prirode („Službeni list CG“, br.54/16).
<b>5</b>	<b>USLOVI ZA PEJZAŽNO OBLIKOVANJE</b>
	Projektom obuhvatiti i fazu hortikulture shodno grafičkom prilogu ovih uslova.
<b>6</b>	<b>USLOVI I MJERE ZAŠTITE NEPOKRETNIH KULTURNIH DOBARA I NJIHOVE ZAŠTIĆENE OKOLINE</b>
	Ukoliko se pri izradi projektne dokumentacije i izvođenju radova naiđe na tragove ostataka iz prošlosti, investitor je obavezan da o tome obavijesti nadležni organ koji će preduzeti Zakonom propisane mjere u cilju zaštite kulturnog dobra.
<b>7</b>	<b>USLOVI ZA LICA SMANJENE POKRETLJIVOSTI I LICA SA INVALIDITETOM</b>
	Kretanje lica sa invaliditetom omogućiti projektovanjem oborenih ivičnjaka na mjestu pješačkih prelaza, kao i povezivanje rampi viših i nižih prostora, obezbjeđenjem dovoljne širine bezbjednih nagiba i odgovarajućom obradom površina. Pri projektovanju i građenju saobraćajnih površina potrebno je pridržavati se standarda i propisa koji regulišu ovu oblast (Pravilnik o bližim uslovima i načinu prilagođavanja objekata za pristup i kretanje lica smanjene pokretljivosti, "Sl. list CG" br.48/13 i 44/15).
<b>8</b>	<b>USLOVI ZA POSTAVLJANJE I GRADNJU POMOĆNIH OBJEKATA</b>
	/
<b>9</b>	<b>USLOVI ZA OBJEKTE KOJI MOGU UTICATI NA BEZBJEDNOST VAZDUŠNOG SAOBRAĆAJA</b>
	/
<b>10</b>	<b>USLOVI ZA OBJEKTE KOJI MOGU UTICATI NA PROMJENE U VODNOM REŽIMU</b>
	/
<b>11</b>	<b>MOGUĆNOST FAZNOG GRAĐENJA OBJEKTA</b>
	/
<b>12</b>	<b>USLOVI ZA PRIKLJUČENJE NA INFRASTRUKTURU</b>
<b>12.1.</b>	<b>Uslovi priključenja na elektroenergetsku infrastrukturu</b>
	<p>Detaljne podatke o snabdjevenosti planiranih kapaciteta u zahvatu planskog dokumenta elektroenergetskom infrastrukturom potrebno je preuzeti iz tekstualnog dijela Detaljnog urbansitičkog plana "Naselje 1.maj", koji je dostupan na internet stranici Registra planske dokumentacije:</p> <p><b><u><a href="http://www.planovidozvole.mrt.gov.me/LAMP/PlanningDocument?m=PG">http://www.planovidozvole.mrt.gov.me/LAMP/PlanningDocument?m=PG</a></u></b>, koju vodi Ministarstvo ekologije, prostornog planiranja i urbanizma</p>

558	6602184.655	4699887.388
560	6602192.52	4699763.074
561	6602194.658	4699934.399
562	6602194.667	4699934.374
563	6602194.99	4699933.45
568	6602200.57	4699888.771
569	6602203.019	4699868.917
571	6602203.879	4699831.687
573	6602206.355	4699940.375
575	6602207.619	4699831.983
578	6602209.861	4699832.161
579	6602210.491	4699812.148
580	6602211.172	4699889.692
583	6602215.588	4699945.266
586	6602216.355	4699764.964
591	6602222.757	4699870.623
595	6602226.06	4699833.446
596	6602228.373	4699813.566
597	6602230.391	4699952.35
604	6602232.45	4699766.24
609	6602235.801	4699891.832
610	6602245.88	4699958.371
615	6602249.751	4699893.044
616	6602250.74	4699873.054
617	6602253.707	4699835.638
618	6602254.008	4699815.599
619	6602254.976	4699795.112
622	6602256.443	4699768.143
623	6602264.982	4699965.485
627	6602269.167	4699874.701
628	6602270.276	4699917.94
629	6602270.536	4699914.951
630	6602271.794	4699841.574
631	6602275.351	4699796.727
633	6602277.815	4699970.264
635	6602285.645	4699966.4
636	6602290.707	4699942.787
637	6602291.357	4699936.427
638	6602292.647	4699919.884
640	6602292.906	4699916.895
641	6602294.489	4699896.931
642	6602296.083	4699876.835

643	6602298.71	4699843.708
644	6602302.266	4699798.862
645	6602302.266	4699798.862
646	6602304.4	4699771.945
647	6602304.778	4699972.224
648	6602308.312	4699978.53
649	6602309.349	4699953.234
652	6602311.341	4699937.431
653	6602312.37	4699937.39
654	6602313.794	4699979.943
657	6602314.339	4699899.619
659	6602316.078	4699877.688
660	6602317.623	4699858.209
662	6602319.903	4699828.046
663	6602320.014	4699828.054
666	6602320.753	4699894.109
667	6602321.626	4699884.146
669	6602323.646	4699782.247
674	6602329.361	4699894.732
675	6602333.673	4699773.195
676	6602337.157	4699985.962
685	6602343.771	4699863.691
686	6602344.028	4699860.451
687	6602344.286	4699857.197
691	6602346.283	4699857.356
692	6602346.333	4699856.688
694	6602349.93	4699896.22
696	6602350.481	4699989.395
697	6602353.589	4699967.57
699	6602354.441	4699989.959
701	6602357.525	4699968.31
702	6602366.219	4699887.372
703	6602366.791	4699993.597
706	6602369.694	4699865.566
708	6602370.642	4699859.619
709	6602370.8	4699858.628
711	6602373.44	4699924.08
712	6602374.596	4699868.297
715	6602374.803	4699995.661
717	6602376.47	4699903.92
719	6602376.886	4699898.17
721	6602378.157	4699929.728

722	6602378.948	4699921.954
723	6602379.306	4699805.251
724	6602379.529	4699916.243
725	6602379.703	4699802.759
726	6602380.039	4699912.503
727	6602380.119	4699908.663
728	6602381.751	4699898.522
729	6602383.811	4699774.481
730	6602384.017	4699861.47
731	6602384.739	4699888.712
732	6602385.213	4699885.739
733	6602388.157	4699835.489
735	6602388.963	4699862.202
738	6602391.247	4699816.099
740	6602392.888	4700000.777
743	6602395.114	4699791.836
744	6602395.381	4699899.508
747	6602397.85	4699774.668
755	6602403.664	4700003.825
758	6602405.434	4699900.235
762	6602407.617	4699887.359
767	6602410.667	4699868.841
768	6602411.16	4699865.88
771	6602413.789	4699775.034
777	6602417.404	4700007.712
781	6602418.554	4699866.98
783	6602420.699	4699923.194
784	6602421.71	4699870.58
785	6602421.78	4699867.46
787	6602422.252	4699867.544
789	6602422.644	4699844.432
791	6602423.635	4699923.811
792	6602424.406	4700009.693
793	6602425.306	4699901.269
794	6602425.911	4699826.425
795	6602426.13	4699845.08
797	6602426.459	4699843.25
798	6602426.46	4699843.25
801	6602428.242	4699901.885
802	6602429.37	4699827.07
805	6602430.577	4699800.703
806	6602430.597	4699892.03

807	6602430.96	4699818.2
808	6602431.134	4699889.061
810	6602434.634	4699869.709
811	6602434.823	4699796.903
813	6602435.144	4699775.524
815	6602436.154	4700042.302
817	6602438.686	4699775.605
818	6602438.914	4699902.636
819	6602438.932	4699934.372
820	6602439.142	4699902.674
821	6602439.66	4699937.103
822	6602440.041	4699870.718
824	6602441.046	4699927.512
826	6602441.831	4699935.152
828	6602443.337	4699918.61
829	6602443.442	4700015.077
830	6602443.579	4700025.509
831	6602443.789	4700056.054
832	6602443.934	4699928.328
833	6602444.471	4699846.225
834	6602446.243	4699919.358
835	6602446.278	4699889.607
836	6602447.132	4699903.866
839	6602448.994	4699821.219
841	6602449.392	4699872.393
843	6602449.56	4699894.265
844	6602450.07	4699904.486
846	6602451.665	4700069.188
848	6602452.993	4699799.115
851	6602455.937	4699836.21
852	6602457.005	4699830.306
853	6602457.169	4699776.029
856	6602458.644	4700029.77
859	6602460.457	4700030.283
862	6602461.69	4700020.24
866	6602463.653	4699793.553
869	6602465.91	4700092.942
871	6602467.137	4699875.419
873	6602467.578	4700095.724
875	6602467.957	4699907.453
877	6602468.834	4699764.912
878	6602470.191	4699875.386

879	6602470.691	4699897.77
880	6602470.706	4700030.766
881	6602470.82	4700031.79
882	6602471.709	4699944.439
886	6602472.583	4699762.553
888	6602474.057	4700020.426
889	6602474.55	4699945.33
890	6602474.875	4700030.015
891	6602475.959	4699878.37
892	6602476.486	4699876.43
893	6602476.602	4699839.948
895	6602477.104	4700077.936
896	6602477.67	4699834.044
897	6602479.1	4700075.26
898	6602479.509	4700079.73
899	6602480.091	4699929.447
901	6602481.649	4700119.186
902	6602482.426	4699991.287
903	6602483.648	4699910.055
904	6602483.871	4699799.761
906	6602485.202	4699983.386
908	6602486.651	4699910.553
911	6602487.595	4699799.986
913	6602488.413	4700016.828
914	6602489.098	4700131.608
915	6602490.379	4699901.035
916	6602491.112	4700011.36
917	6602491.308	4700025.897
918	6602491.308	4700025.897
921	6602493.222	4699960.558
923	6602494.089	4699768.48
925	6602495.647	4700142.529
926	6602496.196	4699881.727
927	6602496.36	4699980.285
928	6602496.603	4699987.538
929	6602496.617	4699987.571
931	6602496.778	4699879.796
932	6602497.284	4699879.88
934	6602499.109	4700143.368
935	6602499.13	4700027
936	6602499.989	4699800.735
941	6602501.508	4699936.971

942	6602502.456	4699854.791
945	6602502.86	4699852.832
946	6602502.956	4699961.51
948	6602503.566	4699849.404
949	6602504.108	4699917.503
951	6602504.762	4699913.557
954	6602507.59	4700031.91
955	6602507.882	4699918.829
958	6602508.789	4699904.088
960	6602510.069	4699817.86
962	6602513.082	4699993.328
963	6602513.109	4699803.108
964	6602513.362	4699900.95
969	6602515.716	4700019.999
970	6602516.294	4700023.086
972	6602517.724	4699774.993
973	6602518.008	4699918.668
985	6602522.044	4699858.829
986	6602522.406	4699903.743
987	6602522.741	4699855.47
990	6602523.154	4699853.442
991	6602523.245	4699968.638
992	6602523.25	4699968.64
993	6602523.466	4699898.985
995	6602524.19	4700041.542
996	6602524.53	4699969.1
997	6602525.022	4700127.294
1000	6602526.318	4699997.978
1001	6602526.47	4699884.415
1005	6602529.601	4699869.222
1006	6602529.657	4699821.898
1007	6602529.714	4699971.448
1008	6602530.4	4699946.53
1009	6602532.085	4699939.109
1011	6602533.75	4700097.75
1013	6602534.212	4700097.284
1016	6602535.243	4699782.413
1017	6602535.306	4699841.548
1018	6602535.499	4699922.2
1019	6602535.907	4699780.003
1020	6602536.23	4700095.06
1021	6602536.326	4700099.381

1024	6602537.692	4699782.918
1025	6602538.178	4699906.928
1026	6602538.609	4700050.798
1028	6602539.721	4699820.129
1030	6602539.974	4699967.008
1031	6602541.503	4700104.516
1036	6602542.957	4699887.745
1038	6602543.68	4700102.45
1039	6602546.268	4700109.848
1041	6602546.804	4699785.769
1045	6602548.399	4699873.031
1046	6602548.549	4700112.701
1047	6602548.56	4700107.91
1048	6602549.108	4699988.117
1050	6602549.493	4700113.881
1051	6602549.749	4700042.5
1052	6602549.917	4699783.863
1055	6602552.06	4700112.288
1059	6602553.917	4700117.606
1060	6602554.38	4700115.19
1061	6602554.86	4699846.27
1062	6602555.105	4699844.117
1063	6602555.121	4699844.014
1065	6602555.61	4699840.79
1066	6602557.103	4700002.091
1067	6602557.562	4700060.908
1070	6602558.431	4699827.612
1071	6602558.783	4700026.931
1072	6602559.381	4699824.182
1073	6602559.641	4700048.24
1074	6602559.68	4699823.21
1075	6602560.54	4699820.44
1076	6602561.612	4699816.673
1077	6602561.801	4699911.699
1080	6602562.482	4700018.287
1083	6602565.147	4699788.06
1085	6602566.237	4700023.199
1086	6602566.528	4699892.505
1087	6602566.808	4700052.399
1089	6602567.552	4700026.239
1090	6602568.848	4699954.514
1091	6602569.691	4699877.331

1092	6602571.751	4699867.132
1093	6602574.144	4699952.222
1094	6602575.114	4699854.342
1095	6602577.13	4700103.21
1097	6602577.982	4699975.622
1098	6602580.131	4700108.595
1099	6602583.278	4699973.331
1100	6602584.131	4700074.291
1101	6602584.152	4699916.212
1103	6602584.21	4699821.33
1104	6602584.626	4700074.505
1105	6602584.805	4699914.049
1108	6602585.523	4700061.278
1114	6602589.227	4699897.088
1115	6602589.247	4700124.963
1116	6602589.88	4699795.49
1117	6602589.968	4699794.9
1118	6602590.859	4699970.05
1119	6602592.057	4699972.818
1120	6602592.88	4700101.45
1121	6602593.09	4699882.055
1122	6602594.26	4700133.9
1124	6602595.707	4699942.892
1125	6602595.723	4699932.202
1126	6602595.723	4699934.362
1127	6602595.744	4699918.605
1128	6602595.744	4699918.602
1129	6602596.013	4700110.417
1130	6602596.03	4699981.999
1132	6602597.213	4699984.735
1134	6602599.187	4699980.863
1135	6602600.557	4699856.968
1136	6602601.188	4700045.758
1138	6602601.594	4699980.16
1139	6602601.618	4700007.89
1140	6602601.788	4700068.298
1141	6602601.897	4700068.345
1143	6602602.678	4699846.676
1145	6602603.695	4699841.742
1150	6602604.153	4699979.559
1151	6602604.738	4699836.682
1152	6602605.513	4700035.125

Crna Gora  
Glavni Grad Podgorica  
Sekretarijat za planiranje prostora i  
održivi razvoj

Broj: 08-332/23-1547  
Podgorica, 08.09.2023.godine

Glavni grad Podgorica



GRAFIČKI PRILOG – Plan pejzažnog uređenja  
Izvod iz DUP-a „Naselje 1.maj” u Podgorici


7

1153	6602605.987	4699969.105
1155	6602606.79	4700156.38
1156	6602606.79	4700105.15
1157	6602606.834	4699826.517
1158	6602606.861	4699825.999
1160	6602607.258	4700106.488
1161	6602607.341	4699979.013
1162	6602607.562	4700049.457
1163	6602608.189	4700074.256
1166	6602609.351	4700071.562
1168	6602609.748	4700070.644
1173	6602611.449	4699800.819
1174	6602613.52	4700086.976
1175	6602613.758	4700087.079
1177	6602614.921	4699902.277
1178	6602615	4700170.96
1180	6602617.163	4700097.73
1182	6602617.989	4699887.084
1184	6602618.318	4700101.034
1185	6602618.508	4699977.486
1186	6602618.715	4699967.365
1187	6602618.813	4700102.45
1188	6602619.272	4700093.153
1190	6602620.468	4700096.575
1191	6602621.858	4700183.847
1193	6602621.979	4700183.827
1195	6602624.93	4699932.204
1197	6602625.62	4699959.03
1198	6602625.648	4699904.443
1199	6602626.214	4700077.252
1201	6602627.552	4699984.617
1202	6602628.444	4699871.122
1203	6602629.852	4700004.012
1205	6602632.066	4699847.861
1207	6602633.402	4699806.869
1208	6602634.024	4700029.693
1209	6602634.078	4700075.922
1211	6602635.881	4700039.109
1213	6602638.386	4699815.087
1215	6602641.377	4700065.162
1218	6602652.04	4700103.021
1219	6602657.077	4700118.305

1221	6602665.26	4700176.458
1222	6602670.919	4700157.533
1223	6602672.736	4700167.076





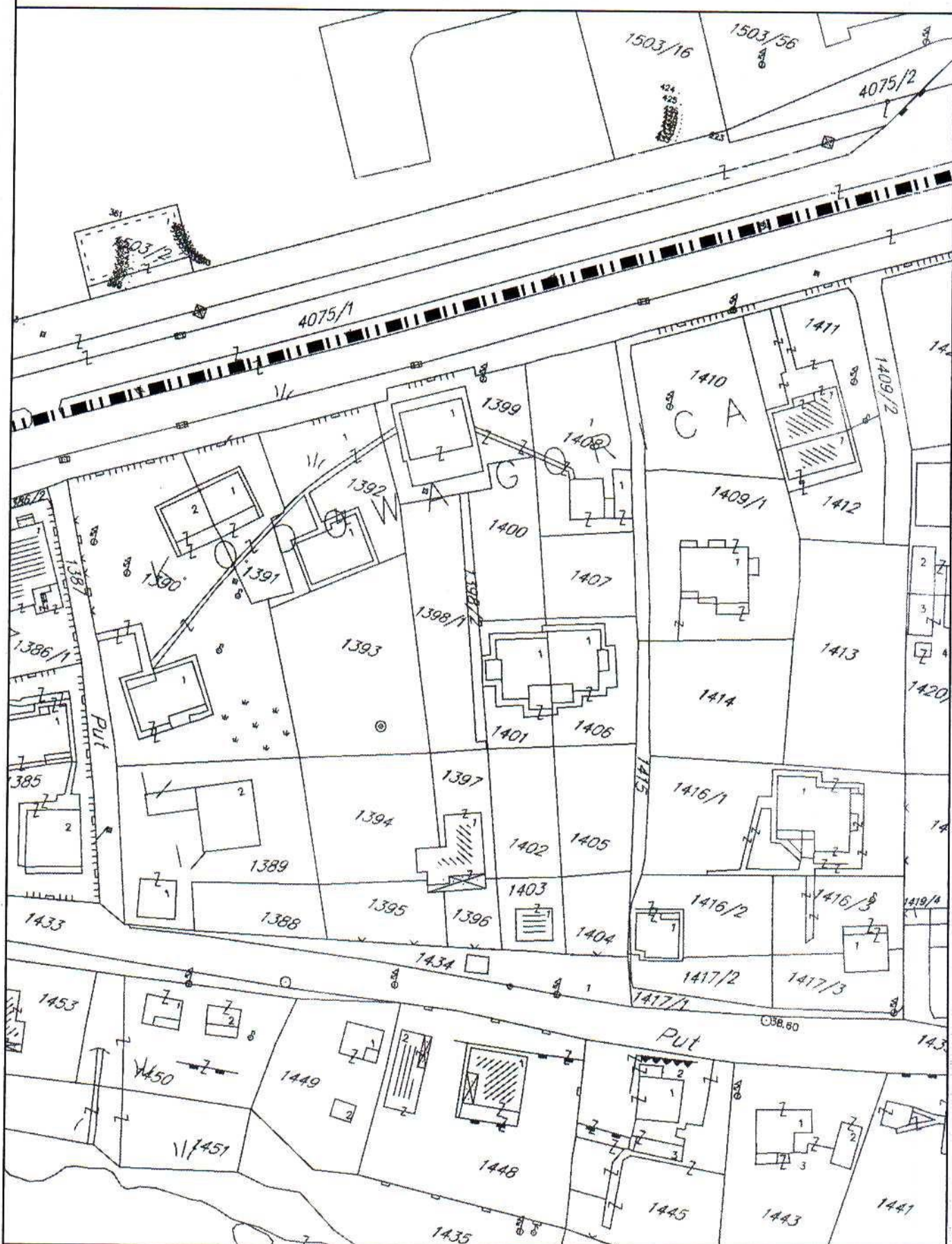
<p>Crna Gora          Glavni Grad Podgorica  <b>Sekretarijat za planiranje prostora i održivi razvoj</b></p> <p>Broj: 08-332/23-1547          Podgorica, 08.09.2023.godine</p>	<p>Glavni grad Podgorica</p> 
--	--

<p><b>GRAFIČKI PRILOG – Katastarsko geodetska podloga</b></p>	
<p>Izvod iz DUP-a „Naselje 1.maj” u Podgorici</p>	<p>1</p>

CRNA GORA  
GLAVNI GRAD- PODGORICA  
Sekretarijat za planiranje  
prostora i održivi razvoj  
Broj: 08-332/23-1547

DUP "Naselje I.maj" Podgorica

Podnosilac zahtjeva :  
Agencija za izgradnju i razvoj Podgorice



Geodetska podloga

prilog 1




## LEGENDA:



Granica zahvata DUP-a



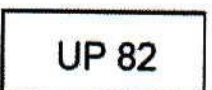
Granica katastarske parcele




Broj katastarske parcele



Granica urbanističke parcele



Broj urbanističke parcele



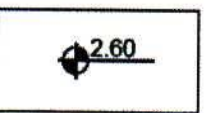
Ivica kolovoza



Ivica trotoara



Osovina saobraćajnice



Nivelaciona kota

CRNA GORA  
GLAVNI GRAD- PODGORICA  
Sekretarijat za planiranje  
prostora i održivi razvoj  
Broj: 08-332/23-1547

DUP "Naselje I.maj" Podgorica

Podnosilac zahtjeva :  
Agencija za izgradnju i razvoj Podgorice

