

URBANISTIČKO - TEHNIČKI USLOVI

GLAVNI GRAD PODGORICA
SEKRETARIJAT ZA PLANIRANJE PROSTORA
I ODRŽIVI RAZVOJ
Broj: D 08-332/23-1284
Podgorica, 27.07.2023.godine



SEKRETARIJAT ZA PLANIRANJE PROSTORA I ODRŽIVI RAZVOJ GLAVNI GRAD PODGORICA

na osnovu člana 74. Zakona o planiranju prostora i izgradnji objekata ("Sl.list CG" br.64/17, 44/18, 63/18,011/19), Uredbe o povjeravanju dijela poslova Ministarstva održivog razvoja i turizma jedinicama lokalne samouprave ("Sl. list CG", br. 87/18, 28/19, 75/19, 116/20 i 76/21, 141/21), DUP-a "Konik - sanacioni plan" izmjene i dopune, evidentiran u Registru planske dokumentacije Ministarstva ekologije, prostornog planiranje i podnietog zahtjeva Agencije za izgradnju i razvoj Podgorice, d.o.o. Podgorica, izdaje:

URBANISTIČKO-TEHNIČKE USLOVE za izradu tehničke dokumentacije -

za izradu Glavnog projekta dijela saobraćajnice sa parkinzima u zoni A, definisane koordinatama 259, 257, 255, 251 i 35' u zahvatu DUP-a "Konik - sanacioni plan" izmjene i dopune, u Podgorici

PODNOŠILAC ZAHTJEVA:

Agencija za izgradnju i razvoj
Podgorice, d.o.o. Podgorica

1 . POSTOJEĆE STANJE

Uvidom u priloženu dokumentaciju i planske smjernice može se konstatovati da saobraćajnica nije izgrađena.

2 . PLANIRANO STANJE

2.1. Namjena parcele odnosno lokacije

Saobraćajnica sa parkinzima u zahvatu DUP-a "Konik - sanacioni plan" izmjene i dopune u Podgorici, koja je predmet UTU –a, markirana je na graf. prilogu "Saobraćaj".

Saobraćajnica pripada mreži sekundarnih ulica.




Urbanističko-tehnički uslovi za saobraćajne površine

Sekundarnu mrežu saobraćajnica u zoni čine novoplanirane ulice označene na grafičkom prilogu. Uglavnom su planirane na trasama postojećih ili na pravcima shodno planiranim namjenama u cilju adekvatnog prikupljanja saobraćajnih tokova i usmjeravanja na primarnu gradsku mrežu saobraćajnica. Ove saobraćajnice se oslanjaju na mrežu

	<p>primarnih saobraćajnica i omogućavaju normalno funkcionisanje saobraćaja unutar zone i jednovremeno povezuju interne saobraćajnice koje služe za prilaz objektima.</p> <p>Širina kolovoza ovih saobraćajnica je 6m ili 5.5m. Uz saobraćajnice se predviđa obostrani trotoar širine 1.5m, odnosno 2m ili 2.5m. Trotoar je moguće djelimično ili u potpunosti izuzeti, ukoliko stanje na terenu i izgrađeni građevinski fond nameću takvo saobraćajno rješenje.</p> <p>Zastore ovih saobraćajnica treba predvidjeti od materijala sposobnih da podnesu kolski saobraćaj i opterećenje vatrogasnih i drugih interventnih vozila. Na mjestu ukrštanja kolsko-pješačkih saobraćajnica sa saobraćajnom mrežom Plana, predviđa se ugradnja oborenih ivičnjaka.</p> <p>Prilikom nivelisanja ovih saobraćajnica potrebno je uzeti u obzir specifičnost terena. Obzirom da se radi o relativno ravnom terenu prilikom projektovanje je potrebno predvidjeti min. nagibe kako bi se obezbjedilo efikasno odvodnjavanje. Podužne nagibe ne treba planirati ispod 0.3% , dok posebnu pažnju treba posvetiti poprečnom odvođenju voda, odnosno na dužine nultih nagiba pri vitoperenju kolovoza. Maksimalni podužni nagibi su 7%.</p> <p>Zastori kolskih saobraćajnica su od asfalta, trotoara i samostalnih pješačkih staza od asfalta, kamena, betona, granita i sl. tj. od elemenata izrađenih od pomenutih mterijala, a planirana parking mjesta su od raster elemenata beton - trava i behaton elemenata, ili od asfalta.</p> <p>Sve saobraćajnice treba da budu opremljene rasvjetom i odgovarajućom saobraćajnom signalizacijom.</p> <p>Odvodnjavanje je riješeno atmosferskom kanalizacijom sa skrivenim slivnicama izvan površine kolovoza. Šahtove svih instalacija osim fekalne, treba locirati van površine kolovoza za motorni saobraćaj.</p> <p>Planirane saobraćajnice definisane su koordinatama tjemena horizontalnih krivina i centara raskrsnica, a u grafičkom prilogu dati su njihovi poprečni presjeci. Obzirom da je geodetska podloga razmjere R 1:1000, što ne daje mogućnost preciznog određivanja visinskih kota, ovim planom su orijentaciono definisane kote raskrsnica. Nakon snimanja geodetske podloge za potrebe izrade glavnih projekata ovih saobraćajnica, biće precizno definisane visinske kote, zavisno od kota postojećih i planiranih objekata kao i uklapanja u postojeće stanje.</p> <p>Mjerodavni minimalni radijusi desnih skretanja, radijusi horizontalnih krivina, kao i poprečni presjeci sa smjerovima i određeni detalji prikazani su na grafičkim priložima.</p>
2.2.	<p>PRAVILA PARCELACIJE, GRAĐEVINSKA I REGULACIONA LINIJA, ODNOS PREMA SUSJEDNIM PARCELAMA</p>
	<p>Prilikom izrade tehničke dokumentacije poštovati važeći Pravilnik o načinu izrade i sadržini tehničke dokumentacije za građenje objekata, kojim je propisano da tehnička dokumentacija sadrži grafički prikaz trase objekta na ažurnim kat. podlogama, kao i tehničke propise, normative I standarde za projektovanje ove vrste objekata.</p>
3	<p>PREPORUKE ZA SMANJENJE UTICAJA I ZAŠTITU OD ZEMLJOTRESA, KAO I DRUGE USLOVE ZA ZAŠTITU OD ELEMENTARNIH NEPOGODA I TEHNIČKO-TEHNOLOŠKIH I DRUGIH NESREĆA</p>







	<p>Prije izvođenja pripremnih radova neophodnih za izgradnju objekata, izvršiti detaljna geomehanička istraživanja terena, kako je to predviđeno propisima.</p> <p>Primjena tehničkih propisa i normativa pri projektovanju građevinskih struktura, uz uslove i ograničenja iz elaborata mikroseizmičke reonizacije, predstavljajući osnov zaštite predmetnog područja od destruktivnih dejstava zemljotresa.</p> <p>Prostornom organizacijom stvoreni su uslovi koji omogućavaju laku intervenciju u slučaju požara i njihovu lokalizaciju. Planiranim rešenjem infrastrukture i planiranim nivoom tehničke opremljenosti prostora upotpuniće se sistem i mjere protivpožarne zaštite.</p>
4	USLOVI I MJERE ZAŠTITE ŽIVOTNE SREDINE
	Tehničkom dokumentacijom poštovati odredbe koje se odnose na zaštitu životne sredine u skladu sa odredbama Zakona o procjeni uticaja na životnu sredinu („Službeni list CG“, br.40/10, 73/10, 40/11, 27/13, 52/16) i Zakonom za zaštitu prirode („Službeni list CG“, br.54/16).
5	USLOVI ZA PEJZAŽNO OBLIKOVANJE
	Projektom obuhvatiti i fazu hortikulture shodno grafičkom prilogu ovih uslova.
6	USLOVI I MJERE ZAŠTITE NEPOKRETNIH KULTURNIH DOBARA I NJIHOVE ZAŠTIĆENE OKOLINE
	Ukoliko se pri izradi projektne dokumentacije i izvođenju radova naiđe na tragove ostataka iz prošlosti, investitor je obavezan da o tome obavijesti nadležni organ koji će preduzeti Zakonom propisane mjere u cilju zaštite kulturnog dobra.
7	USLOVI ZA LICA SMANJENE POKRETLJIVOSTI I LICA SA INVALIDITETOM
	Na svim pješačkim prelazima sa uzdignutim ivičnjakom, kao i na prilazima objektima treba predvidjeti prelaze za hendikepirana lica saglasno važećem pravilniku I standardima.
8	USLOVI ZA POSTAVLJANJE I GRADNJU POMOĆNIH OBJEKATA
	/
9	USLOVI ZA OBJEKTE KOJI MOGU UTICATI NA BEZBJEDNOST VAZDUŠNOG SAOBRAĆAJA
	/
10	USLOVI ZA OBJEKTE KOJI MOGU UTICATI NA PROMJENE U VODNOM REŽIMU
	/
11	MOGUĆNOST FAZNOG GRAĐENJA OBJEKTA
	/




12.	USLOVI ZA PRIKLJUČENJE NA INFRASTRUKTURU
12.1.	Uslovi priključenja na elektroenergetsku infrastrukturu
	<p>Detaljne podatke o snabdjevenosti planiranih kapaciteta u zahvatu planskog dokumenta elektroenergetskom infrastrukturom potrebno je preuzeti iz tekstualnog dijela Detaljnog urbansitičkog plana "Konik – sanacioni plan" izmjene i dopune, koji je dostupan na internet stranici Registra planske dokumentacije:</p> <p><u>http://www.planovidozvole.mrt.gov.me/LAMP/PlanningDocument?m=PG</u>, koju vodi Ministarstvo održivog razvoja i turizma.</p> <p>Tehničku dokumentaciju u dijelu elektroenergetskih instalacija potrebno je izraditi u skladu sa planom elektroenergetske infrastrukture, važećim tehničkim propisima i normativima. Prilikom izrade tehničke dokumentacije za fazu elektroenergetske infrastrukture potrebno je poštovati regulative, standarde i normative, te pribaviti saglasnost nadležnog preduzeća. Mjesto i način priključenja objekta na elektroenergetsku mrežu odrediće se nakon izrade tehničke dokumentacije stručne službe CEDIS-a.</p> <p>Prilikom izrade tehničke dokumentacije potrebno je poštovati sljedeće preporuke EPCG:</p> <ul style="list-style-type: none"> - Tehnička preporuka za priključke potrošača na niskonaponsku mrežu TP-2 (II dopunjeno izdanje) - Tehnička preporuka – Tipizacija mjernih mjesta - Uputstvo i tehnički uslovi za izbor i ugradnju ograničavanja strujnoj opterećenja - Tehnička preporuka TP-1b – Distributivna transformatorska stanica DTS-EPCG 10/0.4kV <p>Javnu rasvjetu projektovati u skladu sa Preporukama za projektovanje, izvođenje i održavanje javne rasvjete na području Glavnog grada – Podgorica.</p>
12.2.	Uslovi priključenja na vodovodnu i kanalizacionu infrastrukturu
	<p>Tehničku dokumentaciju u dijelu hidrotehničkih instalacija potrebno je izraditi u skladu sa planom hidrotehničke infrastrukture, važećim tehničkim propisima, normativima, i uslovima priključenja na vodovodnu i fekalnu kanalizacionu infrastrukturu, u skladu sa aktom preduzeća "Vodovod i kanalizacija" d.o.o. koji je sastavni dio ovih uslova. Detaljne podatke o hidrotehničkoj infrastrukturnoj mreži i smjernicama za sprovođenje plana u dijelu hidrotehnikе (vodovodna, feklana i atmosferska kanalizacija) potrebno je preuzeti iz tekstualnog dijela Detaljnog urbansitičkog plana "Konik – sanacioni plan" izmjene i dopune, koji je dostupan na internet stranici Registra planske dokumentacije:</p> <p><u>http://www.planovidozvole.mrt.gov.me/LAMP/PlanningDocument?m=PG</u>, koju vodi Ministarstvo održivog razvoja i turizma.</p> <p>Instalacije vodovoda i kanalizacije projektovati u svemu prema važećim propisima i normama za tu vrstu objekata, a priključiti ih na gradsku infrastrukturu prema uslovima nadležnog organa koji su sastavni dio ovih UTU –a .</p>
12.3.	Uslovi priključenja na saobraćajnu infrastrukturu
	<p>Kontaktne zone predmetne lokacije detaljno je planski razradjena važećim DUP-om koji je definisao regulacione elemente obodnih javnih saobraćajnica i način priključenja na saobraćajnu infrastrukturu.</p> <p>Saobraćajnu infrastrukturu projektovati u svemu prema važećim propisima i normama za tu vrstu objekata.</p>



	NAPOMENA	
	<p>Tekstualni i grafički dio DUP-a "Konik - sanacioni plan" izmjene i dopune u kojem su detaljno propisani način izgradnje i uslovi za priključenje na infrastrukturnu mrežu na nivou planskog dokumenta, dostupni su u Registru važeće planske dokumentacije na sljedećoj adresi: http://www.planovidozvole.mrt.gov.me/LAMP/PlanningDocument?m=PG, kojeg vodi Ministarstvo ekologije, prostornog planiranje i urbanizma.</p>	
12.4.	Ostali infrastrukturni uslovi	
	<ul style="list-style-type: none"> - sajt na kome se nalaze relevantni propisi u skladu sa kojim se obavlja izrada tehničke dokumentacije http:// www.ekip.me/regulativa/; - sajt na kome Agencija objavljuje podatke o postojećem stanju elektronske komunikacione infrastrukture http://ekinfrastuktura.ekip.me/ekip.me kao i - adresu web portala http://ekinfrastuktura.ekip.me/ekip/login.jsp preko koga sve zainteresovane strane od Agencije za telekomunikacije i poštansku djelatnost mogu da zatraže otvaranje korisničkog naloga, kako bi pristupili georeferenciranoj bazi podataka elektronske komunikacione infrastrukture. 	
13.	POTREBA IZRADE GEODETSKIH, GEOLOŠKIH -GEOTEHNIČKIH, INŽENJERSKO-GEOLOŠKIH, HIDROGEOLOŠKIH, GEOMEHANIČKIH I SEIZMIČKIH) PODLOGA, KAO I VRŠENJA GEOTEHNIČKIH ISTRAŽNIH RADOVA I DRUGIH ISPITIVANJA	
	/	
14.	POTREBA IZRADE URBANISTIČKOG PROJEKTA	
	/	
	DOSTAVLJENO: Podnosiocu zahtjeva, Direkciji za inspeksijski nadzor a/a	
	OBRADIVAČ URBANISTIČKO-TEHNIČKIH USLOVA : Damir Aljošević, spec.sci.arh. 	OVLAŠĆENO SLUŽBENO LICE RUKOVODILAC SEKTORA ZA IZGRADNJU I LEGALIZACIJU OBJEKATA: mr Radmila Maljević, dipl.ing. saob. 
	PRILOZI	
	-Grafički prilozi iz planskog dokumenta - Tehnički uslova "Vodovod I kanalizacija", d.o.o. Podgorica	



LEGENDA

-  granica zahvata
-  granica zona
-  koordinate granice zahvata
-  oznaka zona
-  granica urbanističke parcele
-  granica urbanističke parcele bloka objekata

-  postojeće trafostanice 10/0, 4 kV
-  trase postojećih 10 kV kablova
-  10 kV kablovi koji se izmiještaju

-  planirane trafostanice 10/0, 4 kV
-  trase planiranih 10 kV kablova
-  trasa planiranog 110 kV kabla



LEGENDA:













- Postojeći vodovod
- Postojeća fekalna kanalizacija
- Postojeća atmosferska kanalizacija

- Postojeći vodovod koji se ukida
- Postojeća fekalna kanalizacija koja se ukida

- Planirani vodovod
- Planirana fekalna kanalizacija
- Planirana atmosferska kanalizacija



PEJZAŽNA ARHITEKTURA LEGENDA

-  drvored
-  **ZS** zel. p. duž saobraćajnica i pješačkih komunikacija
-  **P** park
-  **ZO** zelene površine uz obalu Ribnice
-  **ZIS** zelene površine uz individualno stanovanje
-  **ZKS** zelene površine uz kolektivno stanovanje
-  **ZDD** zelene površine objekata društvene djelatnosti
-  **ZUP** zelene površine ugostiteljsko-poslovnih objekata
-  **ZSE** zelene površine servisnih objekata
-  **ZSR** zelene površine uz sportsko-rekreativne sadržaje
-  **ZV** zelene površine vjerskih objekata
-  **G** groblje








Г

Planirano stanje

TK INFRASTRUKTURA

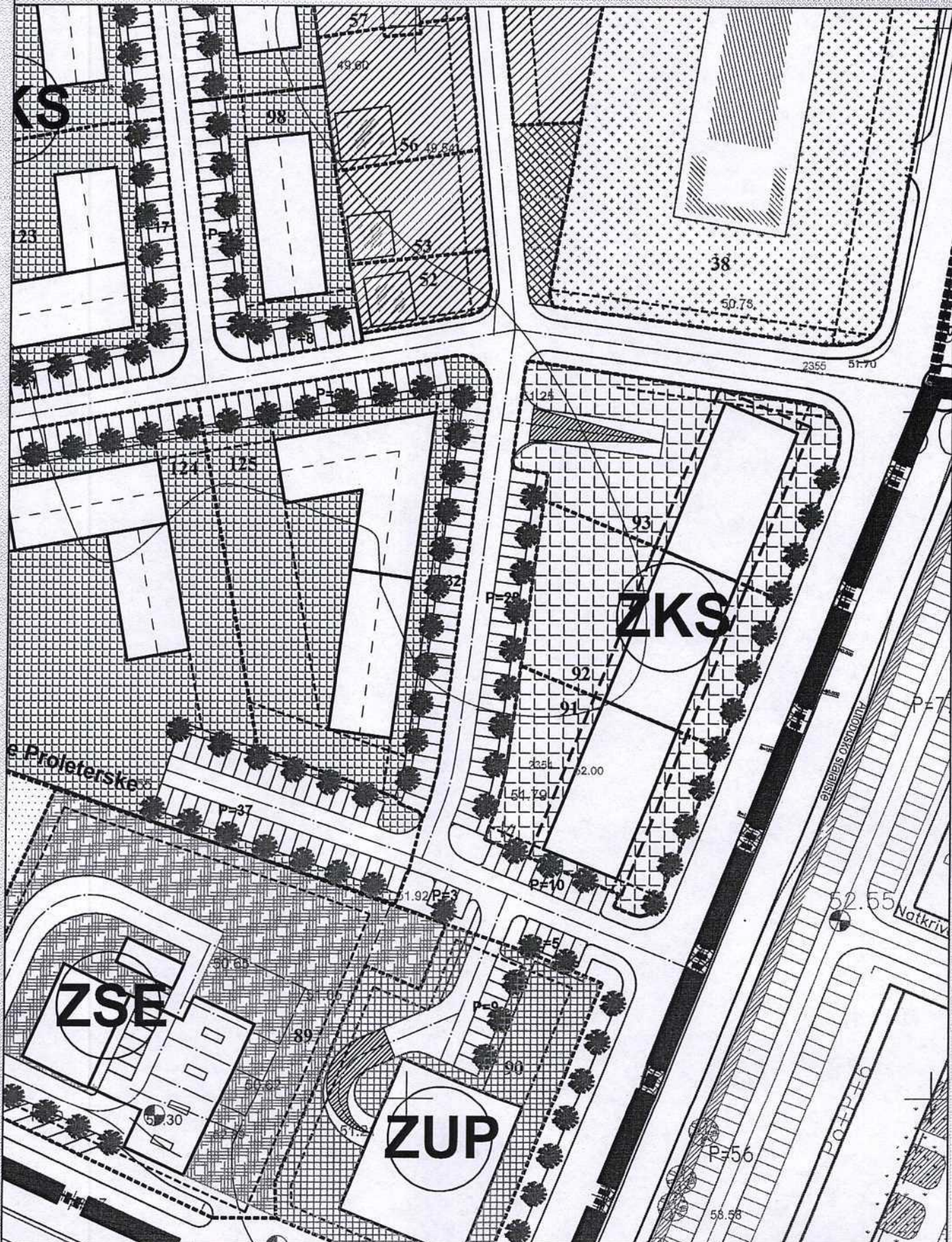
LEGENDA

-  **POSTOJEĆA TK KANAIZACIJA**
-  **UNUTRAŠNJI TK. IZVOD**
-  **SPOLJAŠNJI TK. IZVOD**
-  **ISTURENI PRETPLATN. STEPEN (IPS)**
-  **PLANIRANA TK KANAIZACIJA**

CRNA GORA
GLAVNI GRAD - PODGORICA
Sekretarijat za planiranje
prostora i održivi razvoj
Broj: 08-332/23-1284
Podgorica, 27.07.2023. god.

DUP "Konik - Sanacioni plan" izmjene i dopune Podgorica

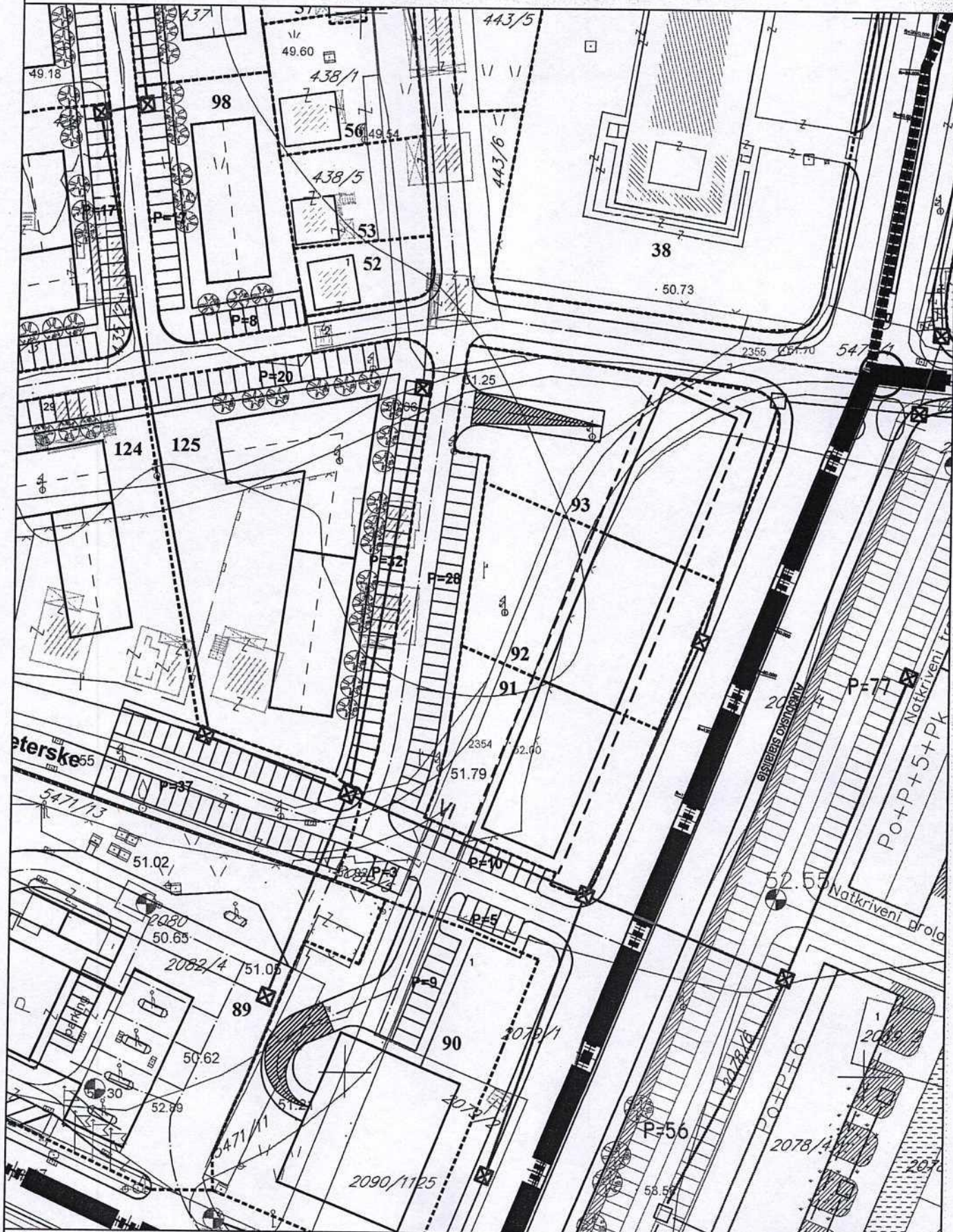
Podnosilac zahtjeva :
Agencija za izgradnju i razvoj Podgorice



CRNA GORA
GLAVNI GRAD- PODGORICA
Sekretarijat za planiranje
prostora i održivi razvoj
Broj: 08-332/23-1284
Podgorica ,27.07.2023. god.
















DUP "Konik - Sanacioni plan" izmjene i dopune Podgorica

Podnosilac zahtjeva :
Agencija za izgradnju i razvoj Podgorice





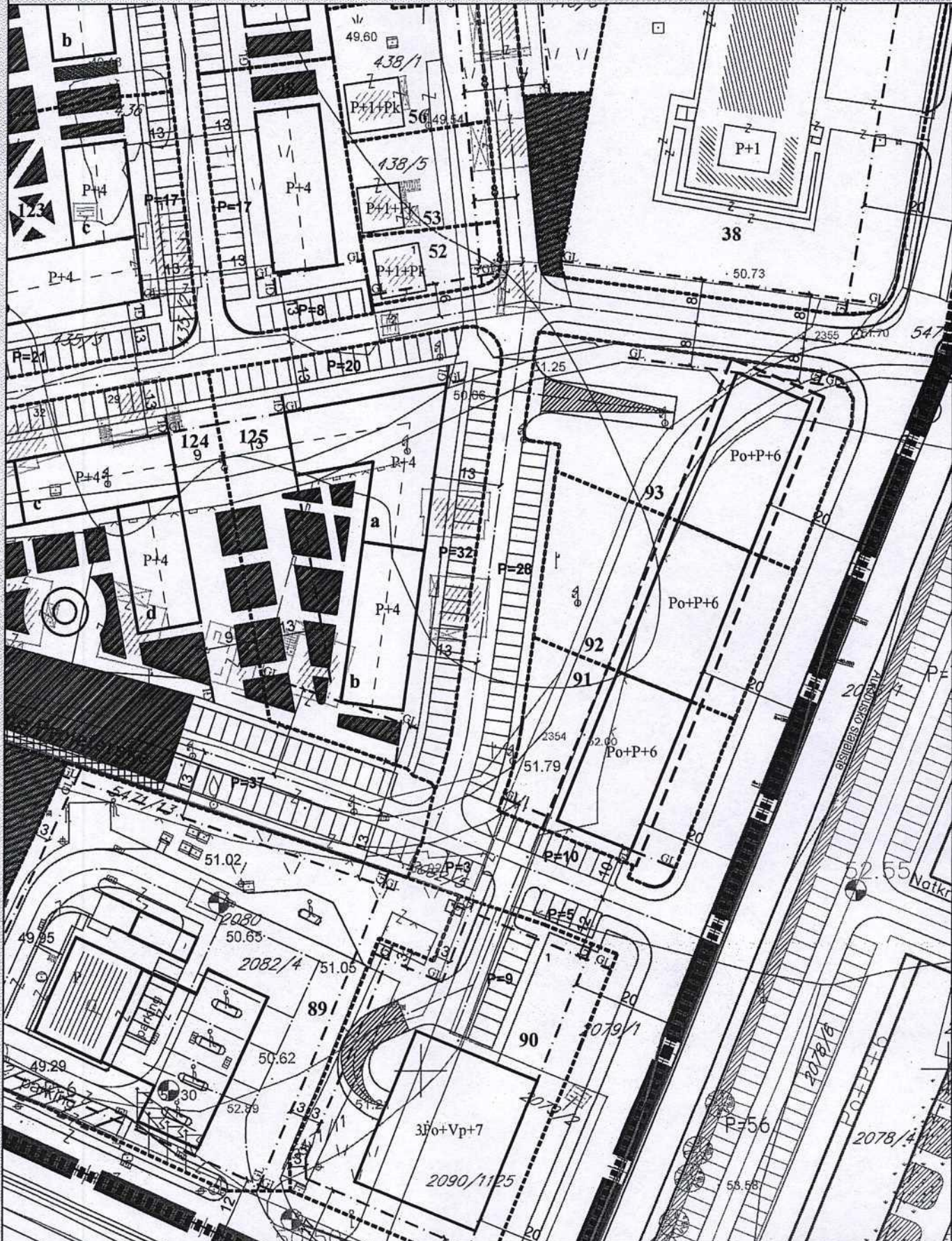
LEGENDA

-  granica zahvata
-  granica zona
-  koordinate granice zahvata
-  oznaka zona
-  granica urbanističke parcele
-  granica urbanističke parcele bloka objekata
-  oznaka bloka
-  građevinska linija
-  broj objekta
-  spratnost objekta
-  pješačke površine
-  zaštitno zelenilo
-  park
-  sport i rekreacija
-  koridor željezničke pruge

CRNA GORA
GLAVNI GRAD- PODGORICA
Sekretarijat za planiranje
prostora i održivi razvoj
Broj: 08-332/23-1284
Podgorica, 27.07.2023. god.

DUP "Konik - Sanacioni plan" izmjene i dopune Podgorica





Podnosilac zahtjeva:
Agencija za izgradnju i razvoj Podgorice



Plan parcelacije, regulacije i nivelacije prilog 7



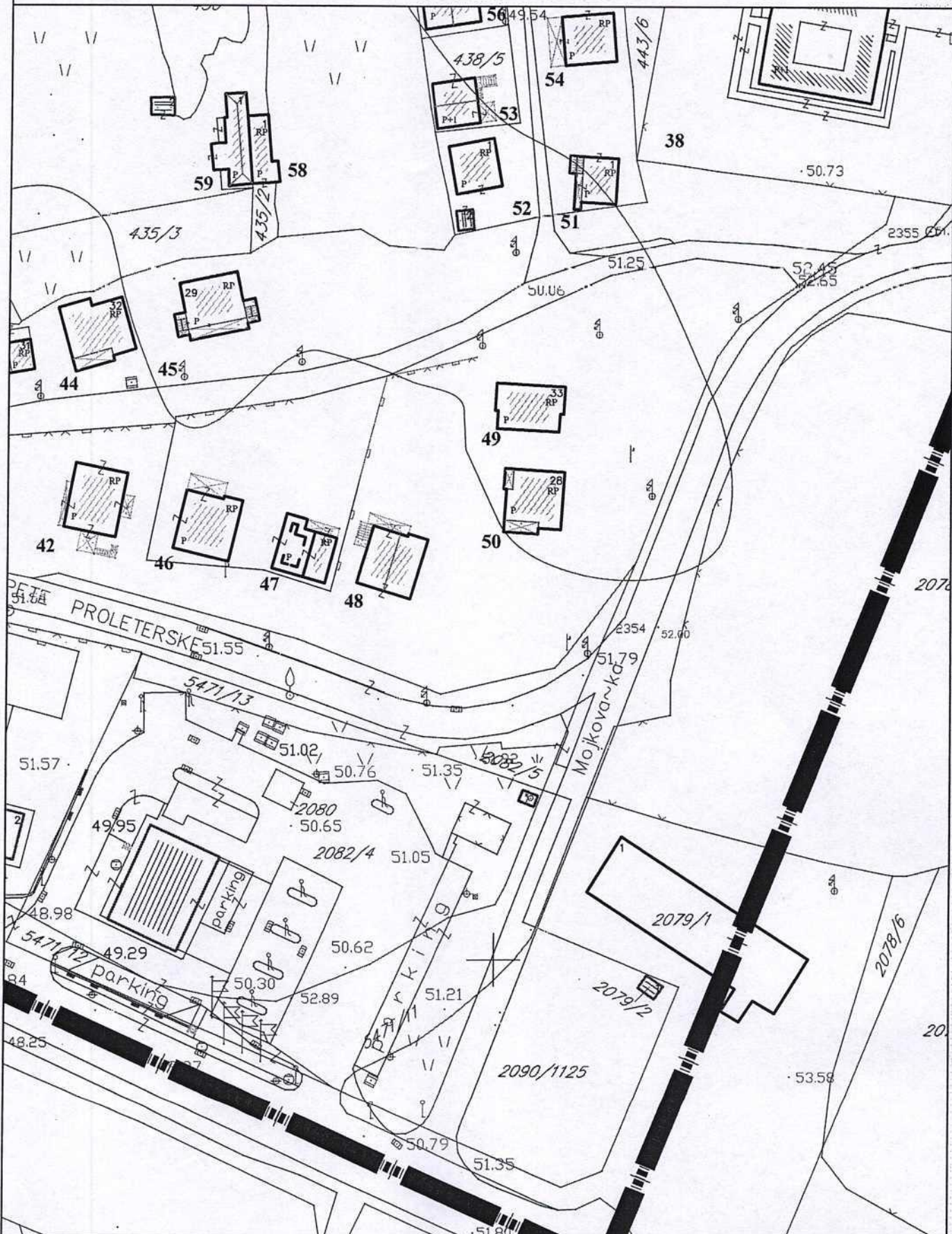
LEGENDA

-  granica zahvata
-  koordinate granice zahvata
-  oznake anketnih zona
-  granice anketnih zona

CRNA GORA
GLAVNI GRAD- PODGORICA
Sekretarijat za planiranje
prostora i održivi razvoj
Broj: 08-332/23-1284
Podgorica, 27.07.2023. god.









DUP "Konik - Sanacioni plan" izmjene i dopune Podgorica

Podnosilac zahtjeva :
Agencija za izgradnju i razvoj Podgorice





LEGENDA

-  granica zahvata
-  planirane saobraćajnice
-  osovine saobraćajnica
-  trotoari
-  nivelacija saobraćajnica
-  denivelisano ukrštanje
-  kolsko-pješačke površine
-  koridor željezničke pruge

