	<p>Crna Gora Glavni Grad Podgorica <b>Sekretarijat za planiranje prostora i održivi razvoj</b></p> <p>broj: 08-332/24-967 Podgorica, 08.08.2024. godine</p>	<p>Ul. Vuka Karadžića br.41 81000 Podgorica, Crna Gora Telefon: 020/ 625-637, 625-647 Faks: 020/ 625-680 e-mail: <a href="mailto:sekretarijat.planiranje.uredjenje@podgorica.me">sekretarijat.planiranje.uredjenje@podgorica.me</a></p>
-----------------------------------------------------------------------------------	-------------------------------------------------------------------------------------------------------------------------------------------------------------------------	-------------------------------------------------------------------------------------------------------------------------------------------------------------------------------------------------------------------------------------------------------------

**Sekretarijat za planiranje prostora i održivi razvoj Glavnog grada**, na osnovu člana 74 Zakona o planiranju prostora i izgradnji objekata ("Službeni list Crne Gore", br. 064/17 od 06.10.2017., 044/18 od 06.07.2018., 063/18 od 28.09.2018., 011/19 od 19.02.2019., 082/20 od 06.08.2020. i 086/22 od 03.08.2022., 004/23 od 13.01.2023.), Uredbe o povjeravanju dijela poslova, Ministarstva prostornog planiranja, urbanizma i državne imovine, jedinicama lokalne samouprave ("Službeni list Crne Gore", br. 087/18, 028/19, 075/19, 116/20, 076/21, 141/21, 151/22, 097/23 i 012/24), Detaljnog urbanističkog plana „Zabjelo B1“ u Podgorici („Službeni list Crne Gore – opštinski propisi", broj 031/19), na zahtjev **Rašović Nataše** iz Podgorice, **izdaje**

**URBANISTIČKO TEHNIČKE USLOVE  
za izradu tehničke dokumentacije**

**ZA IZGRADNJU NA URBANISTIČKOJ PARCELI 96 – ZONA A, U ZAHVATU DETALJNOG URBANISTIČKOG PLANA "ZABJELO B1" U PODGORICI**

1	PODNOŠILAC ZAHTEVA	RAŠOVIĆ NATAŠA
2	POSTOJEĆE STANJE	
	<p>Uvidom u list nepokretnosti broj 4049, konstatovano je sljedeće:</p> <p>Površina katastarske parcele broj 5088/1 KO Podgorica III, iznosi 2.813,00m<sup>2</sup>.</p> <ul style="list-style-type: none"> <li>▪ Podaci o teretima i ograničenjima: Dati su u listu nepokretnosti.</li> <li>▪ Nosioци prava: Rašović Nataša, susvojina 1/5; Rašović Savo Olgica, susvojina 1/5; Kuznjecova Savo Tatjana, susvojina 1/5; Pakrac Savo Vladimir, susvojina 1/5; Rašović Savo Vukica, susvojina 1/5;</li> </ul> <p>List nepokretnosti broj 4049 i kopija plana izdati od strane Uprave za nekretnine, Područna jedinica Podgorica su sastavni dio ovih urbanističko tehničkih uslova.</p>	
3	PLANIRANO STANJE	
3.1.	Namjena parcele / objekta	
	<p>Planirana namjena urbanističke parcele je POVRŠINE ZA STANOVANJE MALIH GUSTINA Za sve objekte ostavljena je mogućnost pretvaranja stambenog u poslovni prostor.</p>	

3.2.	<b>Pravila parcelacije – Urbanistička parcela</b>
	<p>Prostor plana je podijeljen na urbanističke parcele koje se poklapaju sa postojećim katastarskim parcelama i nove urbanističke parcele.</p> <p><i>Precizan podatak, o učešću površine katastarske parcele u površini urbanističke parcele, biće definisan Elaboratom parcelacije po planskom dokumentu, koji izrađuje preduzeće ovlašćeno za geodetske poslove, nakon čega je Elaborat neophodno ovjeriti u Upravi za nekretnine - Područna jedinica Podgorica.</i></p>
3.3.	<b>Regulacija i nivelacija</b>
	<p>Novoplanirani objekti su vezani za osovine saobraćajnica koje su definisane neophodnim elementima za prenošenje na teren.</p> <p>Novi stambeni objekti su dimenzija 12/9 m, <b>12/12 m</b>, 15/15 m, spratnosti od Po, Su, P+1+Pk i P+2+Pk uz mogućnost izdizanja kote ulaza i kote poda prizemlja do 120 cm.</p> <p><b>Predmetni objekat je dimenzija 12x12.</b></p>

<b>4</b>	<b>USLOVI I MJERE ZA ZAŠTITU OD ZEMLJOTRESA PRIRODNIH I TEHNIČKO TEHNOLOŠKIH NESREĆA</b>
	<p><b>Uslovi i mjere zaštite od zemljotresa</b></p> <p>U cilju zaštite od zemljotresa, postupiti u skladu sa odredbama Pravilnika o tehničkim normativima za izgradnju objekata u seizmičkim područjima (Službeni list SFRJ br.52/90).</p> <p>Sve proračune seizmičke stabilnosti zasnivati na posebno izrađenim podacima mikrosezmičke reonizacije, a objekte od zajedničkog značaja računati za 1 stepen više od seizmičkog kompleksa. Objekte koji ne spadaju u visokogradnju realizovati u skladu sa Pravilnikom o tehničkim propisima za građenje u seizmičkim područjima (Sl.list SFRJ br.39/64).</p> <p><b>Zaštita od požara</b></p> <p>Preventivna mjera zaštite od požara je postavljanje objekata na što većem mogućem međusobnom rastojanju kako bi se sprečilo prenošenje požara.</p> <p>Takođe, obavezno je planirati i obezbijediti prilaz vatrogasnih vozila svakom objektu.</p> <p>Svi objekti moraju biti pokriveni spoljnom hidrantskom mrežom regulisanom na nivou kompleksa u skladu sa Pravilnikom o tehničkim normativima za hidrantsku mrežu i gašenje požara (Sl.list SFRJ broj 30/91).</p> <p>Na nivou ovog plana rješenjem saobraćajnica ostvarena je dostupnost do svih mjesta moguće intervencije vatrogasaca.</p> <p>Takođe, saobraćajnice su i protivpožarne barijere za prenošenje požara.</p> <p><b>Prilikom izrade projektne dokumentacije, a zavisno od vrste objekata, primijeniti:</b></p> <ul style="list-style-type: none"> <li>▪ Zakon o zaštiti i spašavanju (Sl. list CG br. 13/07,05/08,86/09 i 32/11 smjernice Nacionalne strategije za vanredne situacije i nacionalni i opštinski planovi zaštite i spašavanja.</li> <li>▪ Pravilnik o tehničkim normativima za pristupne puteve, okretnice i uređene platoe za vatrogasna vozila u blizini objekata povećanog rizika od požara (Sl.list SFRJ, br. 8/95).</li> <li>▪ Pravilnik o tehničkim normativima za zaštitu visokih objekata od požara (Sl.list SFRJ, br.7/84),</li> <li>▪ Pravilnik o tehničkim normativima za zaštitu skladišta od požara i eksplozija (Sl.list SFRJ, br.24/87),</li> <li>▪ Pravilnik o izgradnji postrojenja za zapaljive tečnosti i o uskladištenju i pretakanju zapaljivih tečnosti (Sl.list SFRJ, br.20/71 i 23/71),</li> <li>▪ Pravilnik o izgradnji stanica za snabdijevanje gorivom motornih vozila i o uskladištenju i pretakanju goriva (Sl.list SFRJ, br 27/71),</li> <li>▪ Pravilnik o izgradnji postrojenja za tečni naftni gas i o uskladištenju i pretakanju tečnog</li> </ul>

	<p>naftnog gasa (Sl.list SFRJ,br.24/71 i 26/71),</p> <ul style="list-style-type: none"> <li>▪ Pravilnik o tehničkim normativima za zaštitu elektroenergetskih vodova nazivnog napona od 1 kV do 400 kV (Sl.list SFRJ,br.65/88 i Sl.list SFRJ,br.18/92).</li> </ul> <p><b>Prilikom izrade projektne dokumentacije obavezno izraditi Projekat ili Elaborat zaštite od požara (i eksplozija ako se radi o objektima u kojima se definišu zone opasnosti od požara i eksplozija) i planove zaštite i spašavanja prema izraženoj procjeni ugroženosti za svaki hazard posebno, te na navedeno pribaviti saglasnosti i mišljenja u skladu sa Zakonom.</b></p>
--	---------------------------------------------------------------------------------------------------------------------------------------------------------------------------------------------------------------------------------------------------------------------------------------------------------------------------------------------------------------------------------------------------------------------------------------------------------------------------------------------------------------------------------------------------------------------------------------------------------------------------------------------------------

<b>5</b>	<b>USLOVI I MJERE ZAŠTITE ŽIVOTNE SREDINE</b>
	<p>Jedan od osnovnih ciljeva je zaštita i očuvanje životne sredine kao i očuvanje ekološke ravnoteže. Problem zaštite područja zahvaćenog DUP-om treba posmatrati u okviru prostora grada i Opštine i čitavu problematiku rješavati na tom nivou.</p> <p>Ključni problemi su otpadne vode, zagađivanje tla i aerozagađenja. Da bi se obezbijedila zdrava životna sredina neophodno je obezbijediti:</p> <ul style="list-style-type: none"> <li>▪ zaštitu podzemnih voda (ugradnjom uređaja za prečišćavanje kanalizacije, uključivanje na gradsku kanalizacionu mrežu, vodovod i dr.),</li> <li>▪ zaštitu tla od zagađenja (septičke jame treba izbjegavati i omogućiti priključke na gradsku kanalizaciju, treba regulisati odnošenje smeća),</li> <li>▪ zaštitu vazduha od zagađenja (neophodna je toplifikacija i izbjegavanje individualnih sistema grijanja na goriva koja zagađuju vazduh).</li> </ul> <p>Problem zaštite životne sredine nije takvog stepena da se zacrtanim smjernicama i predviđenim mjerama ne može adekvatno riješiti. Uz relativno mala ulaganja područje plana će predstavljati prostor pogodan za život sa visokim stepenom pogodnosti što uz pejzažne, prirodne i ljudske potencijale daje posebnu vrijednost za budući razvoj ovog područja.</p> <p>Otuda program aktivnosti na zaštiti i unapređenju životne sredine treba tretirati kao integralni dio ekonomskog razvoja ove zajednice. Problemi zaštite životne sredine su svuda prisutni, pa je njihovo rješavanje pravo i obaveza svih radnih ljudi i građana.</p>

<b>6</b>	<b>USLOVI ZA PEJZAŽNO OBLIKOVANJE</b>
	<p><b>Zelenilo porodičnih objekata (okućnice)</b></p> <p>Ova vrsta zelenih površina, koja se nalazi neposredno uz i oko kuća za stanovanje u kompozicionom smislu predstavlja jednu cjelinu. Svojim postojanjem doprinose u prvom redu stvaranju povoljnijih mikroklimatskih uslova sredine. Zeleni nasadi predviđeni su od voćaka i dekorativnih vrsta. (Magnolia grandiflora, Magnolia liliflora, Gardenia jasminoides, Juniperus horisontalis var.Glauca, Rosa Marlena, Pinus mugo var.mugus, Pittosporum tobira itd.) koje će kompoziciono proizaći iz arhitekture i želje samih vlasnika. Granica parcela određena je živom ogradom Syrynga vulgaris, Cornus mast, Lonicera tatarica, Thuja orientalis visine 80-100 cm ili odgovarajućom ogradom. Zelenilo uz individualno i kolektivno stanovanje stvara slobodan prostor za odmor, igru i rekreaciju, što se ostvaruje sadnjom i njegovanjem.</p> <p>Osnovna pravila za uredjenje okućnice:</p> <p><b>Pristup do ulaza u kuću</b> je najatraktivniji, pa mu je potrebno posvetiti posebnu pažnju. Ne treba zaboraviti kolski prilaz, parking i rasvjetu.</p> <p><b>Prostor za boravak</b> dobro je smjestiti u južni, jugoistočni ili jugozapadni dio vrta i neposredno ga povezati sa kuhinjom, kako bi se mogao koristiti kao prostor za ručavanje.</p> <p><b>Prostor za odmor</b> obično se smješta dalje od objekta, tamo gdje se može smjestiti paviljon, pergola i sl. Ovdje su dobrodošli detalji, kao bazenčić, česma...</p> <p><b>Koristan vrt (povrtnjak i voćnjak)</b> trebalo bi smjestiti u najudaljeniji dio vrta.</p> <p><b>Staze u vrtu</b> su važan elemenat. Oblikom ih treba prilagoditi kompoziciji drveća i žbunja. One moraju lako voditi u razne djelove vrta. Kod manjih vrtova postaviti ih uz ivicu parcele, kako bi površina djelovala što kompaktnije.</p>

<b>7</b>	<b>USLOVI I MJERE ZAŠTITE NEPOKRETNIH KULTURNIH DOBARA I NJIHOVE ZAŠTIĆENE OKOLINE</b>
	Na prostoru Plana nema registrovanih spomenika kulture. Ukoliko se prilikom izvođenja radova naiđe na arheološke ostatke, sve radove treba obustaviti i o tome obavijestiti Upravu - za zaštitu kulturnih dobara kako bi se preduzele mjere za njihovu zaštitu u skladu sa članom 87 i članom 88 Zakona o zaštiti kulturnih dobara ("Sl. list Crne Gore", br. 49/10 od 13.08.2010).
<b>8</b>	<b>USLOVI ZA LICA SMANJENE POKRETLJIVOSTI I LICA SA INVALIDITETOM</b>
	Kretanje lica sa posebnim potrebama omogućiti projektovanjem oborenih ivičnjaka na mjestu pješačkih prelaza, kao i povezivanjem rampom denivelisanih prostora, obezbjeđenjem dovoljne širine, bezbjednih nagiba i odgovarajućom obradom površina. Potrebno je omogućiti pristup lica sa posebnim potrebama u sve objekte koji svojom funkcijom podrazumijevaju prisustvo građana koji nisu zaposleni u radnim organizacijama. Kroz objekte u kojima je omogućen rad licima sa posebnim potrebama neophodno je obezbjediti nesmetano kretanje kolica, pristup u odgovarajuće dimenzionisane liftove i sanitarne prostorije. Rampa za savladavanje visinske razlike do 120cm, u unutrašnjem ili spoljašnjem prostoru može imati dopušteni nagib do 1:20(5%), a izuzetno, za visinsku razliku do 76cm, dopušteni nagib smije biti do 1:12(8,3%). Navedene smjernice su u skladu sa Pravilnikom o bližim uslovima u načinu prilagođavanja objekata za pristup i kretanje lica smanjene pokretljivosti i lica sa invaliditetom (Sl. list "Crne Gore", br. 48/13 i 44/15).
<b>9</b>	<b>MOGUĆNOST FAZNOG GRAĐENJA OBJEKTA</b>
	Smatra se da je, kad su u pitanju pojedinačni objekti, pitanje faznosti suvišno, jer se radi o pojedinačnim investitorima koji na postojećoj ili nešto izmijenjenoj parcelaciji mogu, saglasno uslovima i u zavisnosti od mogućnosti, da se ponašaju po pravilima ovoga Plana.
<b>10</b>	<b>USLOVI ZA PRIKLJUČENJE NA INFRASTRUKTURU</b>
<b>10.1.</b>	<b>Uslovi priključenja na elektroenergetsku infrastrukturu</b>
	Elektroenergetske instalacije objekata projektovati odnosno izvesti prema: <ul style="list-style-type: none"> <li>▪ Pravilniku o tehničkim normativima za elektroinstalacije niskog napona ("Sl. list SRJ", broj 28/95);</li> <li>▪ Pravilniku o tehničkim normativima za zaštitu objekata od atmosferskog pražnjenja ("Sl. list SRJ", broj 11/96);</li> <li>▪ Jugoslovenskim standardima - Električne instalacije u zgradama; Zahtjevi za bezbjednost JUS NB2741, JUSNB2743 JUSNB2752,</li> </ul> kao i svim drugim važećim pravilnicima i standardima za ovu vrstu objekata.  Pri izradi projekta poštovati Tehničke preporuke EPCG (koje su dostupne na sajtu EPCG): <ul style="list-style-type: none"> <li>▪ Tehnička preporuka za priključenje potrošača na niskonaponsku mrežu TP-2 (dopunjeno izdanje);</li> <li>▪ Tehnička preporuka – Tipizacija mjernih mjesta.</li> </ul> Mjesto i način priključenja objekta na elektroenergetsku mrežu odrediće, nakon izrade projektne dokumentacije, stručne službe CEDIS-a.
<b>10.2.</b>	<b>Uslovi priključenja na vodovodnu i kanalizacionu infrastrukturu</b>
	Instalacije vodovoda i kanalizacije, projektovati u svemu prema važećim propisima i normativima i Tehničkim uslovima priključenja na gradski vodovod i kanalizaciju izdatim od strane "Vodovod i kanalizacija" doo Podgorica, koji su sastavni dio ovih UTU-a.

10.3.	<b>Uslovi priključenja na saobraćajnu infrastrukturu</b>
	Obzirom da je geodetska podloga korišćena pri izradi detaljnog plana razmjere R 1:1000, što ne stvara uslove za precizno definisanje visinskih kota, ovim planom su orijentaciono definisane visinske kote. Nakon snimanja preciznije geodetske, za potrebe izrade glavnih projekata ovih saobraćajnica, biće precizno definisane visinske kote, zavisno od kota zatečenih i planiranih objekata i uklapanja u okolni teren.
10.4.	<b>Uslovi priključenja na telekomunikacionu infrastrukturu</b>
	<ul style="list-style-type: none"> <li>▪ Propisi u skladu sa kojima se obavlja izrada tehničke dokumentacije nalaze se na sajtu <a href="http://www.ekip.me/regulativa">http://www.ekip.me/regulativa</a>;</li> <li>▪ Podaci o postojećem stanju elektronske komunikacione infrastrukture nalaze se na sajtu <a href="http://ekinfrastuktura.ekip.me/ekip.me">http://ekinfrastuktura.ekip.me/ekip.me</a>;</li> <li>▪ Pristup georeferenciranoj bazi podataka elektronske komunikacione infrastrukture moguć je preko web portala <a href="http://ekinfrastuktura.ekip.me/ekip/login.jsp">http://ekinfrastuktura.ekip.me/ekip/login.jsp</a>.</li> </ul>

<b>11</b>	<b>POTREBA IZRADE GEODETSKIH, GEOLOŠKIH (GEOTEHNIČKIH, INŽENJERSKO-GEOLOŠKIH, HIDROGEOLOŠKIH, GEOMEHANIČKIH I SEIZMIČKIH) PODLOGA, KAO I VRŠENJA GEOTEHNIČKIH ISTRAŽNIH RADOVA I DRUGIH ISPITIVANJA</b>
	Prije izrade tehničke dokumentacije, shodno članu 7 Zakona o geološkim istraživanjima "Sl. list RCG", br. 28/93, 27/94, 42/94, 26/07, 38/11), provjeriti potrebu izrade Projekta geoloških istraživanja tla za predmetnu lokaciju i Elaborata o rezultatima izvršenih geoloških istraživanja.

<b>12</b>	<b>URBANISTIČKI PARAMETRI</b>						
	<table border="1" style="width: 100%;"> <tr> <td style="width: 50%;"><b>Oznaka urbanističke parcele</b></td> <td><b>UP 96 – ZONA A</b></td> </tr> <tr> <td><b>Horizontalni gabarit objekta</b></td> <td><b>12x12m</b></td> </tr> <tr> <td><b>Maksimalna spratnost objekta</b></td> <td><b>Po+P+2+Pk</b></td> </tr> </table>	<b>Oznaka urbanističke parcele</b>	<b>UP 96 – ZONA A</b>	<b>Horizontalni gabarit objekta</b>	<b>12x12m</b>	<b>Maksimalna spratnost objekta</b>	<b>Po+P+2+Pk</b>
<b>Oznaka urbanističke parcele</b>	<b>UP 96 – ZONA A</b>						
<b>Horizontalni gabarit objekta</b>	<b>12x12m</b>						
<b>Maksimalna spratnost objekta</b>	<b>Po+P+2+Pk</b>						
	<b>Parametri za parkiranje odnosno garažiranje vozila</b>						
	U sklopu porodičnog stanovanja (slobodnostojeći objekti, objekti u nizu i dvojni objekti) predviđeno je obezbjeđivanje mirujućeg saobraćaja – parkiranje. Broj parkirnih mjesta određen je saglasno normativima datim planom višeg reda.						
<b>13</b>	<b>Oblikovanje prostora i materijalizacija</b>						
	<p>Rješavanjem zahtjeva korisnika za gradnjom novih ili intervencijama na postojećim objektima, uz striktnu kontrolu tehničke dokumentacije i realizacije, doprinijeće se unapredjenju arhitektonskih i likovnih vrijednosti samih objekata, a samim tim i ukupne slike naselja i grada.</p> <p>Arhitektonski volumeni objekata potrebno je pažljivo projektovati sa ciljem dobijanja homogene slike naselja i grada.</p> <p>Fasade stambenih objekata kao i krovni pokrivači su predviđeni od kvalitetnog i trajnog materijala i kvalitetno ugradjeni.</p> <p>Enterijeri poslovnih prostora moraju biti u odgovarajućem odnosu sa objektom u kome se nalaze. Izlozi treba da su u skladu sa susjednim izlozima i u skladu sa arhitekturom konkretnog objekta. Komercijalni natpisi moraju biti realizovani na visokom likovnom nivou.</p> <p>Urbana oprema i materijale za parterno uređenje pažljivo odabrati, birati i koordinirati sa pažnjom, posebno u okviru prostora gdje se predviđja veće okupljanje.</p>						

	<p>Rasvjetu prostora kolskih i pješačkih komunikacija treba izvesti pažljivo odabranim rasvjetnim tijelima, sa dovoljnim osvjetljajem za potrebe normalne funkcije prostora.</p> <p>Visine objekata su date na grafičkim priložima kao i spratnost objekata uz predpostavljen disciplinovan odnos korisnika, naročito kod novoplanirane gradnje, vodeći računa o susjednim objektima i opštoj slici naselja i grada. Visine nadzitka potkrovlja je 120 cm.</p> <p>Za sve objekte su obavezni kosi krovovi, jednovodni, dvovodni ili četvorovodni, proizvodne površine, a kod komplikovanijih objekata i kombinovani. Krovni pokrivač je crijep, tegola kanadeze ili neki drugi kvalitetan materijal.</p> <p>Preporučuje se izrada prozorskih otvora i vrata od drvene i eloksirane bravarije, pri čemu posebnu pažnju treba posvetiti proporcijama otvora. Preporučujemo za prozorske otvore odnos širina/visina 1/1.5.</p>
--	-----------------------------------------------------------------------------------------------------------------------------------------------------------------------------------------------------------------------------------------------------------------------------------------------------------------------------------------------------------------------------------------------------------------------------------------------------------------------------------------------------------------------------------------------------------------------------------------------------------------------------------------------------------------------------------------------------------------------------------------------------------------------------------------------------------------------------------------------------------------------------------------------------------------------------

<b>14</b>	<b>Uslovi za unapređenje energetske efikasnosti</b>
	<p>U cilju racionalizacije potrošnje energije i sve izraženijih zahtjeva za zaštitom čovjekove okoline predlažu se dvije osnovne mjere: štednja i korišćenje alternativnih izvora energije.</p> <p>Osnovna mjera štednje je poboljšanje toplotne izolacije prostorija, koja ne dozvoljava pregrevanje dok u zimskom zadržava toplotu. Osim odgovarajuće termoizolacije potrebno je voditi računa o adekvatnoj veličini otvora vodeći računa o mikroklimatskim uslovima ovog podneblja.</p> <p>Energetske potrebe u ovom području mogu se podmiriti iz nekonvencijalnih primarnih izvora, kao što su energija vode i energija direktnog sunčevog zračenja. Treba težiti da se primjenjuju one energetske transformacije gdje nema izgaranja ni proizvodnje ugljendioksida.</p>

<b>15</b>	<b>OSTALI USLOVI</b>
	<p>Privredno društvo koje izrađuje tehničku dokumentaciju i koje ispunjava uslove utvrđene Zakonom o planiranju prostora i izgradnji objekata ("Službeni list Crne Gore", br. 087/18 od 31.12.2018., 028/19 od 23.05.2019., 075/19 od 30.12.2019., 116/20 od 04.12.2020., 141/21 od 30.12.2021., 151/22 od 30.12.2022., 004/23 od 13.01.2023.), obavezno je tehničku dokumentaciju uraditi u skladu sa izdatim urbanističko-tehničkim uslovima i Zakonom o planiranju prostora i izgradnji objekata ("Službeni list Crne Gore", br. 087/18 od 31.12.2018., 028/19 od 23.05.2019., 075/19 od 30.12.2019., 116/20 od 04.12.2020., 141/21 od 30.12.2021., 151/22 od 30.12.2022., 004/23 od 13.01.2023.).</p> <p>Privredno društvo koje vrši reviziju tehničke dokumentacije i koje ispunjava uslove utvrđene Zakonom o planiranju prostora i izgradnji objekata ("Službeni list Crne Gore", br. 087/18 od 31.12.2018., 028/19 od 23.05.2019., 075/19 od 30.12.2019., 116/20 od 04.12.2020., 141/21 od 30.12.2021., 151/22 od 30.12.2022., 004/23 od 13.01.2023.), odgovorno je za usklađenost tehničke dokumentacije sa izdatim urbanističko-tehničkim uslovima i Zakonom o planiranju prostora i izgradnji objekata ("Službeni list Crne Gore", br. 087/18 od 31.12.2018., 028/19 od 23.05.2019., 075/19 od 30.12.2019., 116/20 od 04.12.2020., 141/21 od 30.12.2021., 151/22 od 30.12.2022., 004/23 od 13.01.2023.).</p> <p><b>Ovi urbanističko tehnički uslovi važe dok je na snazi planski dokument na osnovu kojih su izdati.</b></p> <p><i>Napomena: Za predmetnu urbanističku parcelu mjerodavne su smjernice DUP-a "Zabjelo B1" u Podgorici, iz Registra planskih dokumenata formiranog u skladu sa članom 11 Zakona o planiranju prostora i izgradnji objekata ("Službeni list Crne Gore", br. 087/18 od 31.12.2018., 028/19 od 23.05.2019., 075/19 od</i></p>

30.12.2019., 116/20 od 04.12.2020., 141/21 od 30.12.2021., 151/22 od 30.12.2022., 004/23 od 13.01.2023. na sajtu Ministarstva prostornog planiranja, urbanizma i državne imovine. <https://lamp.gov.me/>.

Aktom Ministarstvo ekologije, prostornog planiranja i urbanizma od 19.10.2023 br. 08-332-8070/2 konstatovano je, između ostalog, sljedeće: "... državni i lokalni planski dokumenti koji su evidentirani i objavljeni u Registru planskih dokumenata koji vodi Ministarstvo ekologije, prostornog planiranja i urbanizma se primjenjuju, sve dok se u odgovarajućem postupku ne utvrdi da nijesu u saglasnosti sa Ustavom i zakonom, do kada će se smatrati važećim".

16	PRILOZI
	<ul style="list-style-type: none"><li>▪ Izvodi iz grafičkih priloga Detaljnog urbanističkog plana "Zabjelo B1" u Podgorici;</li><li>▪ Tehnički uslovi priključenja na gradski vodovod i kanalizaciju;</li><li>▪ List nepokretnosti broj 4094, KO Podgorica III;</li><li>▪ Kopija katastarskog plana za katastarsku parcelu broj 5088/1KO Podgorica III.</li></ul>

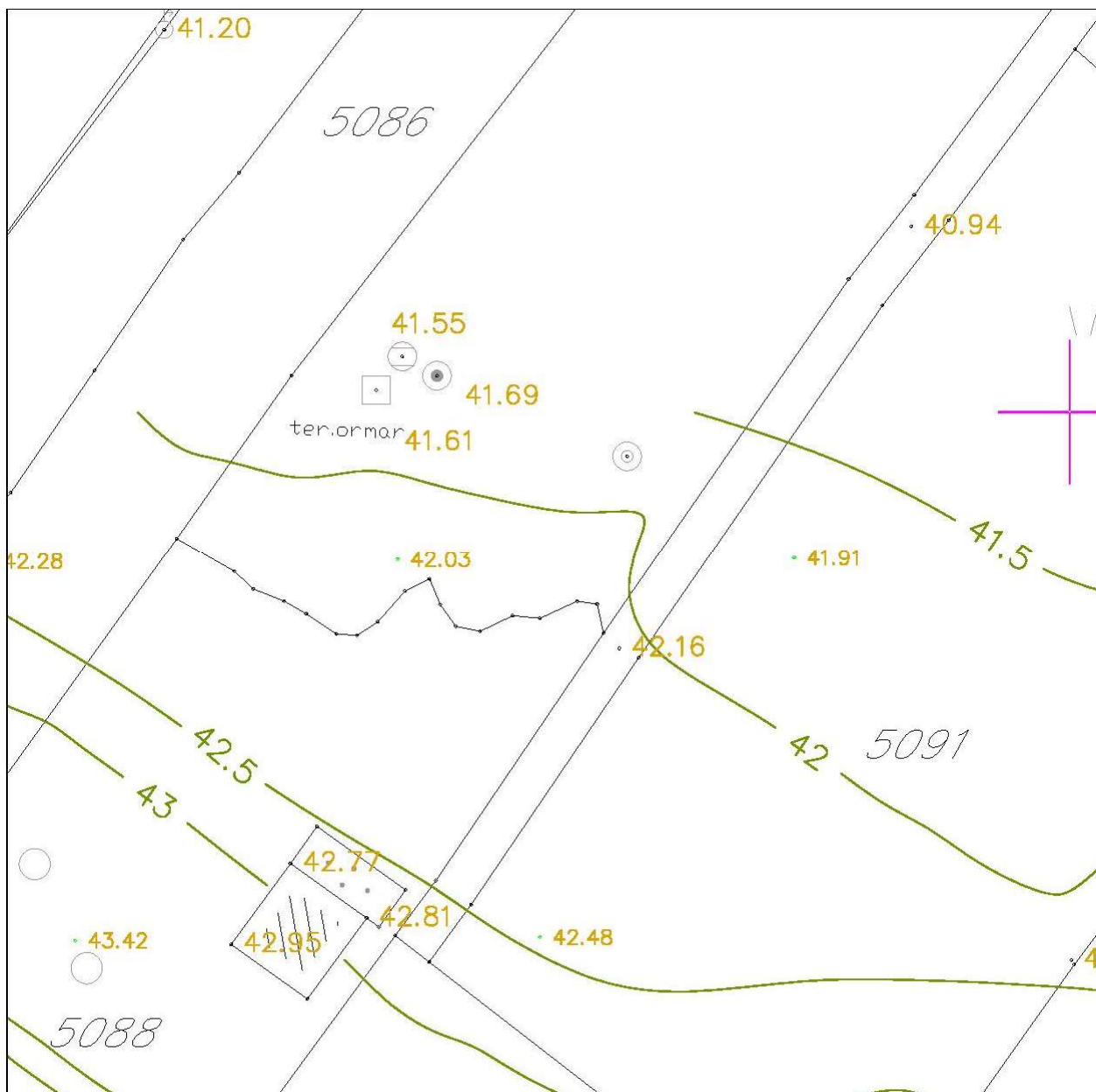
**POMOĆNIK SEKRETARA**  
**Tamara Vučević, dipl.ing.arh.**

**Dostavljeno:**

- Podnosiocu zahtjeva
- Nadležnom Inspekcijском organu Ministarstva prostornog planiranja, urbanizma i državne imovine)
- a/a



broj: 08-332/24-967  
Podgorica, 08.08.2024. godine



Izvod iz grafičkog priloga Detaljnog urbanističkog plana "Zabjelo B1"

1	03 - Topografsko katastarska podloga sa granicom zahvata	UP96 - ZONA A
---	----------------------------------------------------------	---------------





broj: 08-332/24-967  
Podgorica, 08.08.2024. godine

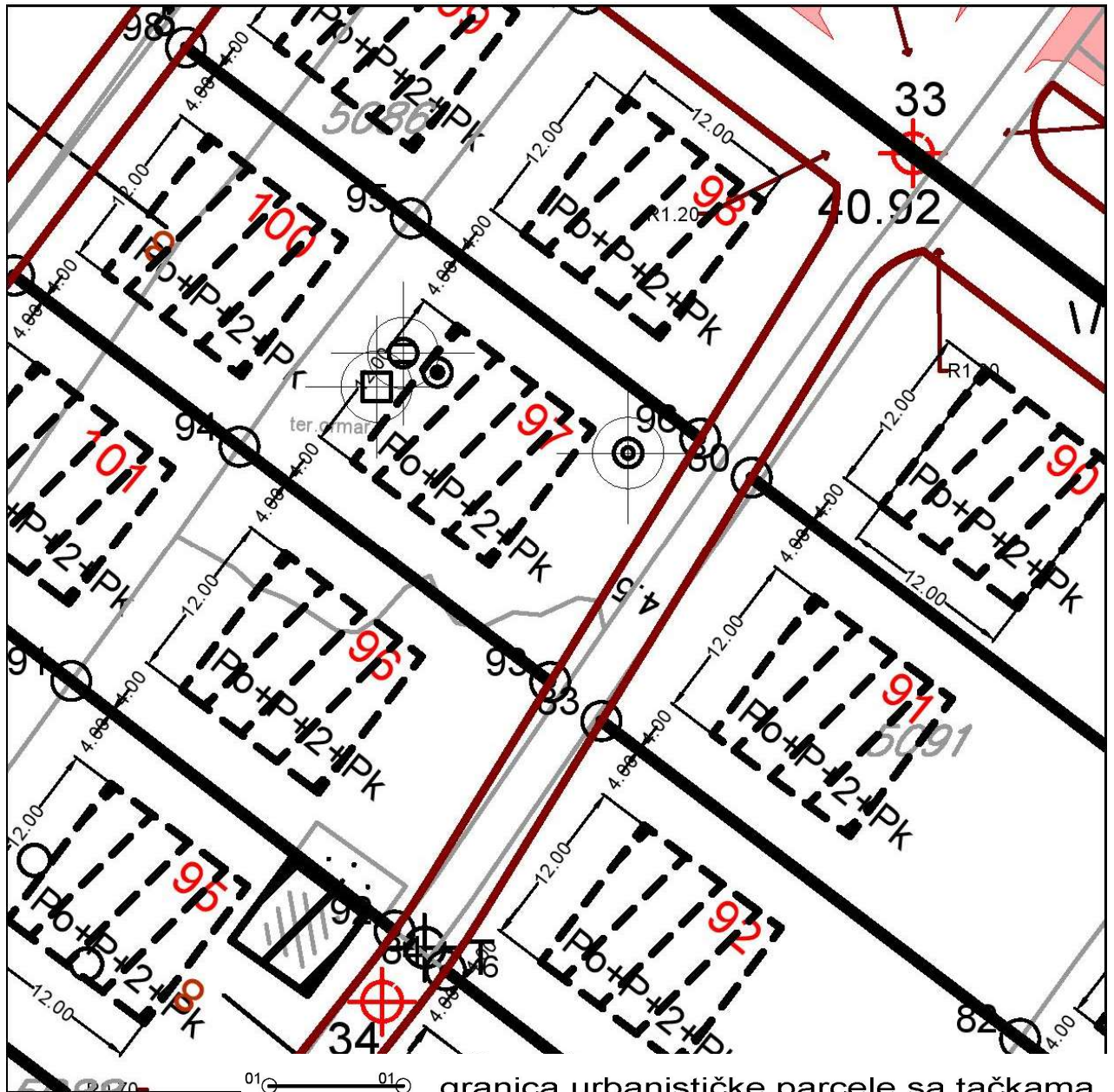


**S** površine za stanovanje malih gustina

Izvod iz grafičkog priloga Detaljnog urbanističkog plana "Zabjelo B1"



broj: 08-332/24-967  
 Podgorica, 08.08.2024. godine



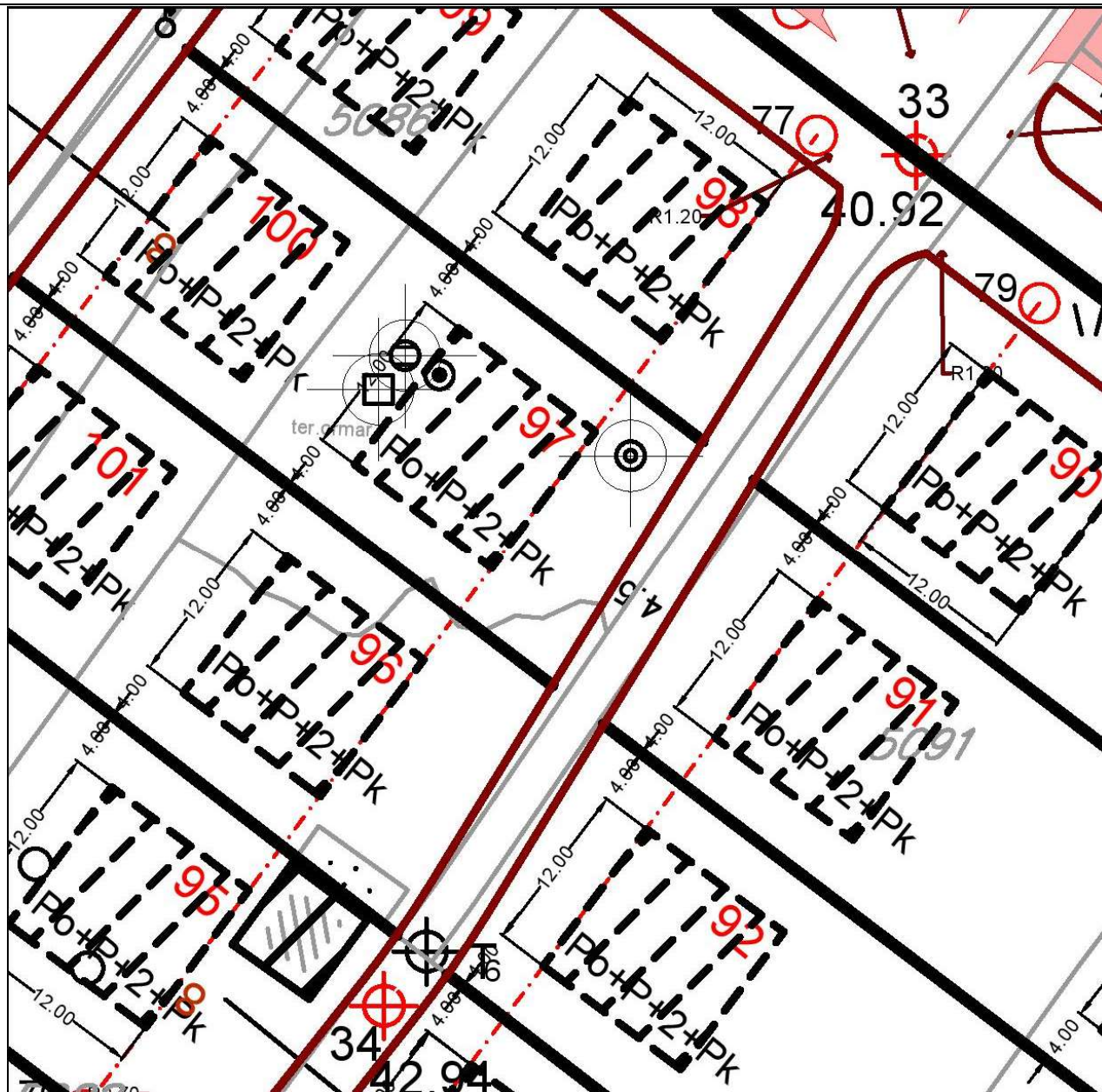
granica urbanističke parcele sa tačkama

91	6602529.904697980.86
92	6602552.554697963.34
93	6602563.454697980.78
94	6602541.684697997.33

Izvod iz grafičkog priloga Detaljnog urbanističkog plana "Zabjelo B1"

3 05 - Plan parcelacije

UP96 - ZONA A



 planirani objekat

Napomena: Koordinate građevinske linije očitane su sa grafičkog priloga Plana:  
76 6602530.68 4697951.08  
77 6602581.94 4698019.26

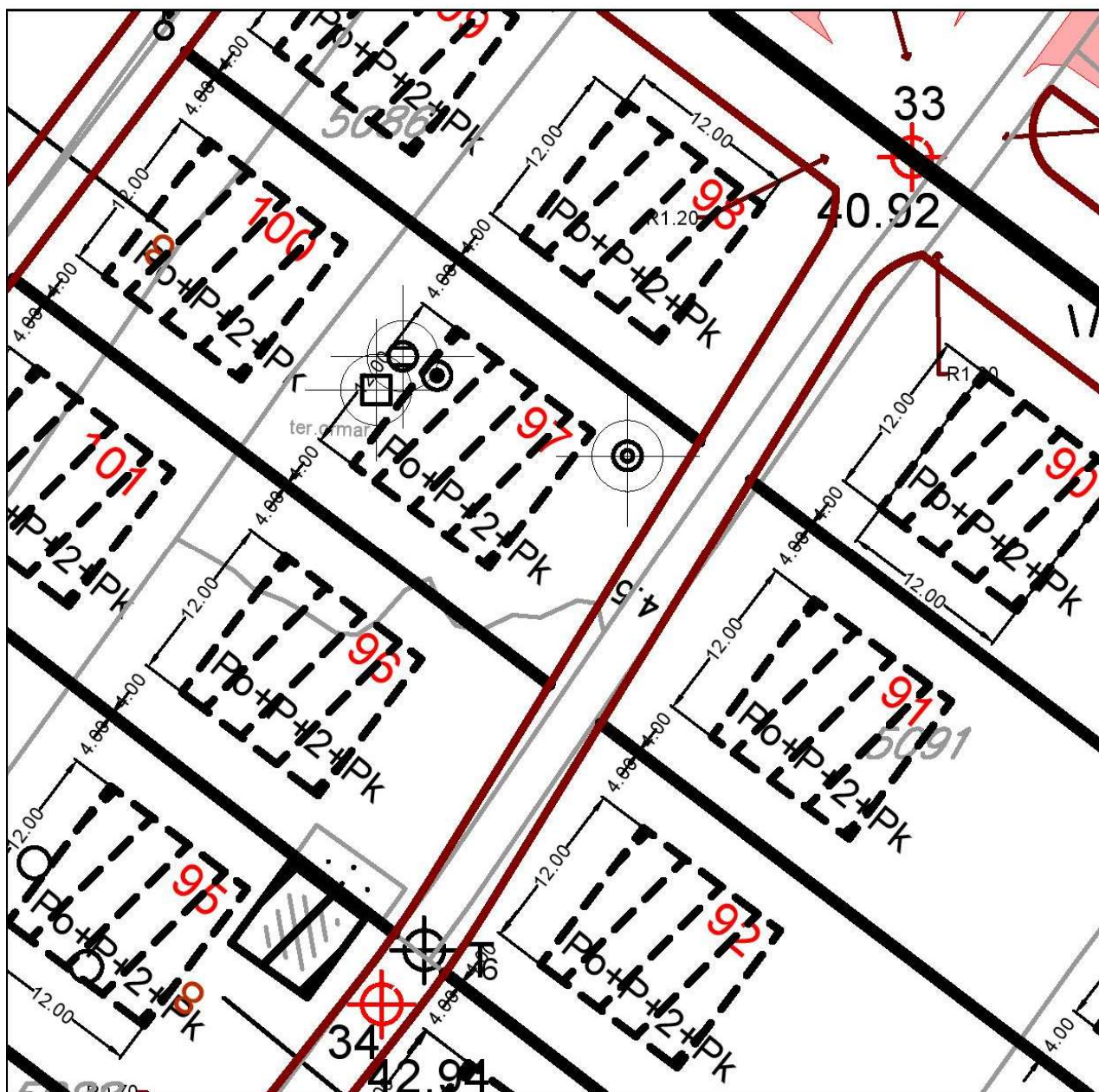
Izvod iz grafičkog priloga Detaljnog urbanističkog plana "Zabjelo B1"

4 05a – Plan nivelacije

UP96 - ZONA A



broj: 08-332/24-967  
Podgorica, 08.08.2024. godine



Izvod iz grafičkog priloga Detaljnog urbanističkog plana "Zabjelo B1"

5 06 – Plan saobraćaja

UP96 - ZONA A



broj: 08-332/24-967  
 Podgorica, 08.08.2024. godine

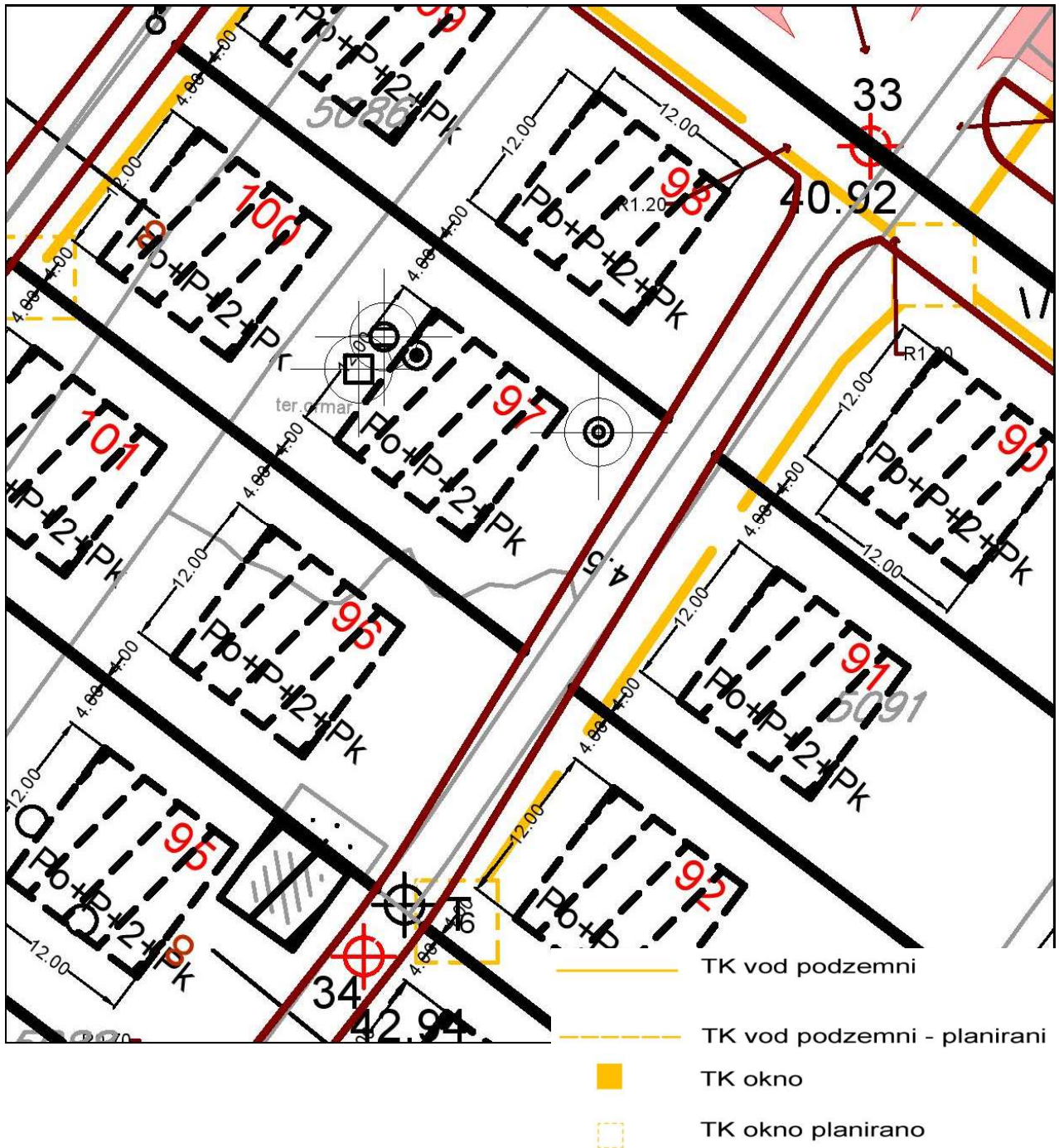


- - - - - elektrovod planirani
- TS postojeća TS
- TS planirana TS

Izvod iz grafičkog priloga Detaljnog urbanističkog plana "Zabjelo B1"



broj: 08-332/24-967  
Podgorica, 08.08.2024. godine



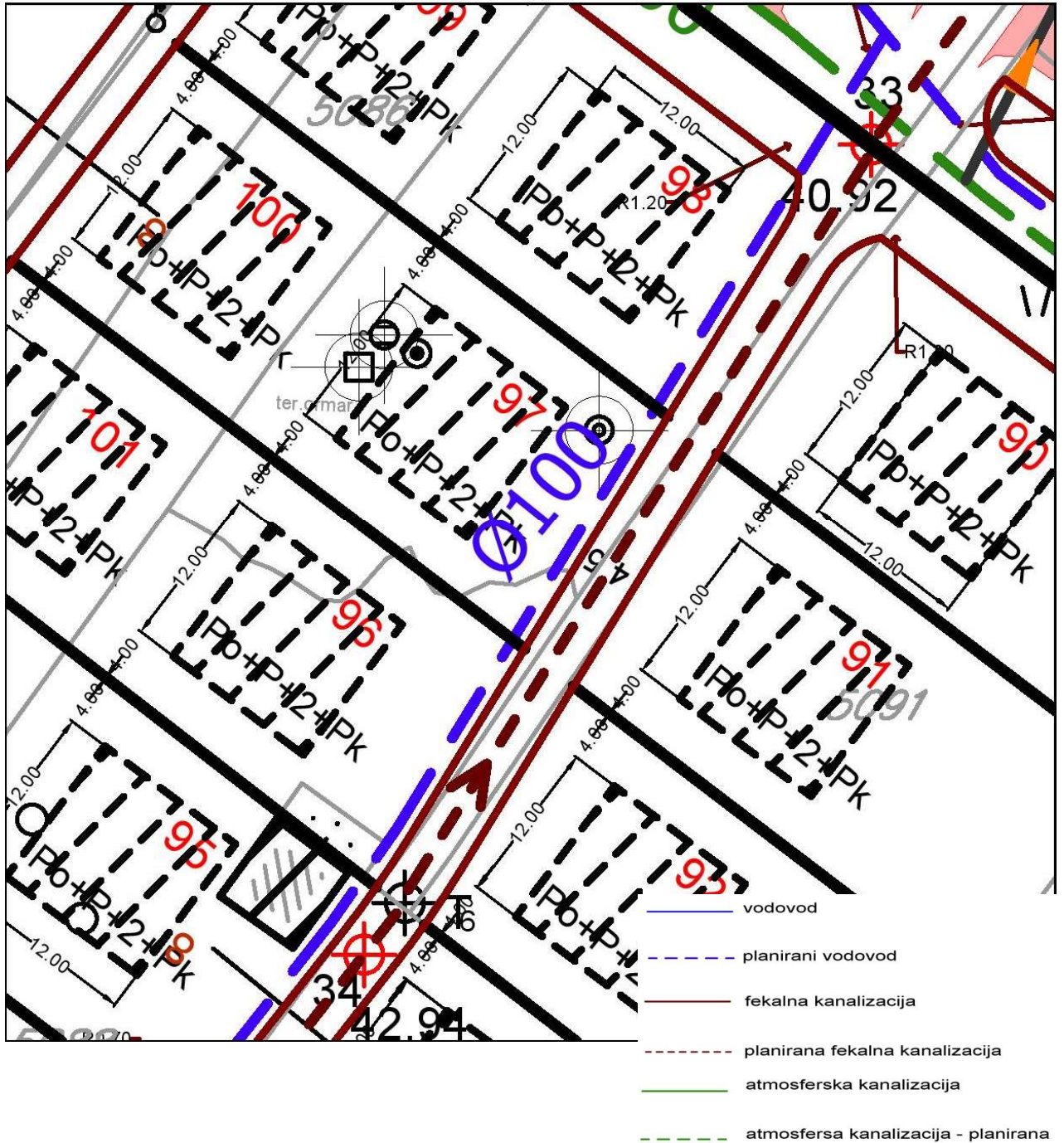
Izvod iz grafičkog priloga Detaljnog urbanističkog plana "Zabjelo B1"

7 08 - Plan telekomunikacione infrastrukture

UP96 - ZONA A



broj: 08-332/24-967  
Podgorica, 08.08.2024. godine



Izvod iz grafičkog priloga Detaljnog urbanističkog plana "Zabjelo B1"

8	09 - Plan hidrotehničke infrastrukture	UP96 - ZONA A
---	----------------------------------------	---------------



broj: 08-332/24-967  
Podgorica, 08.08.2024. godine



 zelenilo stambenih objekata i blokova

Izvod iz grafičkog priloga Detaljnog urbanističkog plana "Zabjelo B1"

9	10 – Plan pejzažne arhitekture	UP96 - ZONA A
---	--------------------------------	---------------





Telefon: Kabinet (+ 382 20 440 300), Korisnički servis (+ 382 20 440 300)  
E-mail: [kabinet@vikpg.me](mailto:kabinet@vikpg.me), [info@vikpg.me](mailto:info@vikpg.me)  
Website: [www.vikpg.me](http://www.vikpg.me)

CRNA GORA

GLAVNI GRAD PODGORICA

Sekretarijat za planiranje prostora i održivi razvoj

Broj: UPI-02-041/24-4843/2

Podgorica, 18. 07. 2024

159112, 3000-499/2024

DOO "Vodovod i kanalizacija" Podgorica postupajući po zahtjevu **Sekretarijata za planiranje prostora i održivi razvoj**, na osnovu člana 74 Zakona o planiranju prostora i izgradnji objekata (Službeni list CG broj 64/17), člana 19 Odluke o javnom vodosnabdijevanju na teritoriji Glavnog grada (Službeni list CG – opštinski propisi br. 027/15 i 034/16), člana 10 Odluke o prikupljanju, prečišćavanju i ispuštanju otpadnih voda na teritoriji Glavnog grada (Službeni list CG – opštinski propisi br. 027/15) i člana 5 Odluke o prikupljanju i ispuštanju atmosferskih voda na teritoriji Glavnog grada (Službeni list CG – opštinski propisi br. 027/15) izdaje

#### TEHNIČKE USLOVE PRIKLJUČENJA NA GRADSKI VODOVOD I KANALIZACIJU

Na osnovu zahtjeva Sekretarijata za planiranje prostora i održivi razvoj broj 08-332/24-967 od 04.07.2024. godine, koji je kod nas evidentiran pod brojem UPI-02-041/24-4843/1 od 08.07.2024. godine, za izdavanje tehničkih uslova priključenja na gradski vodovod i kanalizaciju **za izgradnju objekta stanovanja male gustine sa mogućnošću poslovanja na UP 96, u zahvatu DUP-a "Zabjelo B1" (katastarske parcele 5089 i 5088/1 KO Podgorica III) u Podgorici, investitora Rašović Nataše** (prema urbanističko-tehničkim uslovima 08-332/24-967 od 04.07.2024. godine, izdatim od strane Sekretarijata za planiranje prostora i održivi razvoj), propisujemo sljedeće tehničke uslove priključenja na gradski vodovod i kanalizaciju. U prilogu dostavljamo situaciju sa ucrtanim postojećim hidrotehničkim instalacijama na predmetnoj lokaciji. Položaj prikazanih cjevovoda je ucrtan kao spoj osovina poklopaca šaftova, što ne odgovara stvarnom položaju cijevi, koji kod vodovoda može biti udaljen od osovine poklopca i par metara. Stvarni položaj mora se utvrditi uvidom u svaki šaht pojedinačno. Napominjemo da se u blizini lokacije može naići na priključne cjevovode za koje ovo društvo ne posjeduje potrebne podatke o visinskom i horizontalnom položaju, jer prilikom izgradnje ovih cjevovoda nije urađen katastar instalacija, a na cjevovodu nijesu izvedeni vodovodni šaftovi, te u sadašnjem stanju nema mogućnosti da ih snimimo i ucrtamo njihov tačan položaj. U slučaju da priključne cijevi prolaze preko predmetne parcele, iste se moraju izmjestiti prije početka radova na objektu, a na osnovu zahtjeva investitora. Troškovi izmještanja padaju na teret investitora, a vodoinstalaterske radove izvodi isključivo "Vodovod i kanalizacija" d.o.o. Podgorica.

Urbanističko-tehničkim uslovima je na UP 96 planiran objekat površine prizemlja 144m<sup>2</sup>, spratnosti do Po+P+1+Pk. Namjena objekta je stanovanje male gustine sa mogućnošću poslovanja.

DUP-om je planirana izgradnja saobraćajnice istočno od predmetne parcele, u sklopu koje je planirana izgradnja vodovoda Ø100mm, dok fekalna i atmosferska kanalizacija nijesu planirane, što smatramo nedostatkom. Situacija DUP-om planiranog stanja – faza hidrotehnike

je u prilogu urbanističko-tehničkih uslova. Za realizaciju ulične infrastrukture je nadležna Agencija za izgradnju i razvoj Podgorice d.o.o.

a) Vodovod:

Za trajno priključenje objekta na vodovodnu mrežu trenutno nema uslova. Priključenje postojećih i planiranih objekata na ovoj lokaciji (te i predmetnog objekta) moći će se ostvariti nakon izgradnje DUP-om planiranog vodovoda, njegovog tehničkog prijema i predaje na upravljanje i održavanje ovom društvu. Priključak prema objektu voditi isključivo javnom površinom, kada se za to steknu uslovi.

Do realizacije DUP-om planiranog vodovoda, privremeno priključenje se može izvesti na postojećem cjevovodu PEVG DN63mm, u postojećem vodovodnom šahtu Č4079, ukoliko to ne bude ugrožavalo uredno vodosnabdijevanje postojećih potrošača na predmetnom reonu. Ovaj priključak ne može obezbijediti potrebnu količinu vode za sprinkler sistem, ako se planira u objektu. Nakon izgradnje planiranog vodovoda, potrebno je izvršiti prespajanje priključka objekta na novi cjevovod, a na osnovu zahtjeva investitora ili vlasnika objekta.

U slučaju racionalne i tehnički logične potrošnje u vodovodnom sistemu biće obezbijeđen pritisak na mjestu priključenja oko 2bar.

Za registrovanje utroška vode cijelog objekta, potrebno je predvidjeti ugradnju vodomjera odgovarajućih dimenzija u šahtu ispred objekta, posebno za stambeni, posebno za poslovni dio objekta, ukoliko se planira poslovanje. Pošto se radi o objektu individualnog stanovanja sa mogućnošću poslovanja, potrebno je u šahtu ispred objekta predvidjeti ugradnju vodomjera za mjerenje utroška vode svake stambene i poslovne jedinice posebno (a nikako u objektu i samim jedinicama). Ako se radi o kolektivnom stambenom objektu, onda su uslovi za ugradnju vodomjera drugačiji. Šaht treba da bude u posjedu vlasnika, 1 do 2m od ivice parcele gledajući iz pravca mjesta priključenja na ulični cjevovod. Minimalne dimenzije svijetlog otvora šahta za vodomjer su 1.2x1.2x1.2 m (u koji se mogu smjestiti maksimalno 3 mala vodomjera), obavezno sa drenažom, penjalicama i poklopcem tako postavljenim da se pri silazu u šaht ne gazi po vodomjerima. Projektom obavezno prikazati detalj vodomjernog šahta - vodoinstalaterski i građevinski, sa specifikacijom i pravim dimenzijama fazonskih komada i armatura da bi dokazali usvojene dimenzije, osnovu i presjek kao i njegovu lokaciju na situaciji.

S obzirom na dozvoljenu bruto površinu, ukoliko se u objektu predviđa veći broj stambenih i poslovnih jedinica, za koje bi ugradnja vodomjera u šahtu na cjevovodu bila neracionalna, daje se mogućnost ugradnje internih vodomjera u zajedničkim prostorijama u objektu, stalno dostupnim za očitavanje, kontrolu i održavanje. Obavezno je obezbijediti način odvođenja vode iz skloništa za vodomjere, koja se neminovno javlja na ovakvim mjestima. U tom slučaju, potrebno je ugraditi kontrolne vodomjere u šahtu ispred objekta, posebno za stambeni, posebno za poslovni dio objekta. Za registrovanje utroška vode, potrebno je predvidjeti ugradnju vodomjera za svaku stambenu i poslovnu jedinicu posebno. Vodomjere predvidjeti u objektu - u zajedničkim prostorijama, stalno dostupnim za očitavanje, kontrolu i održavanje (poželjno jedan ormarić za jedan sprat). Obavezno je obezbijediti način odvođenja vode iz skloništa za vodomjere, koja se neminovno javlja na ovakvim mjestima.

Za registrovanje utroška vode cijelog objekta (odnosno svakog ulaza posebno), potrebno je ugraditi kontrolne vodomjere u šahtu ispred objekta, posebno za stambeni, posebno za poslovni dio objekta. Minimalne dimenzije svijetlog otvora šahta za vodomjer su 1.2x1.2x1.2 m (u koji se mogu smjestiti maksimalno 3 mala vodomjera), obavezno sa drenažom, penjalicama i poklopcem tako postavljenim da se pri silazu u šaht ne gazi po vodomjerima. Šaht treba da bude u posjedu podnosioca zahtjeva, 1 do 2m od ivice parcele gledajući iz pravca mjesta priključenja na ulični cjevovod.

Kod vodomjera  $\varnothing$  50 mm i više obavezno se ispred vodomjera ugrađuje zatvarač, hvatač nečistoće, MDK komad, ravni komad za smirenje toka vode, a iza vodomjera ravni komad i zatvarač. Iza vodomjera na koji je spojena hidrantska mreža objekta ili sprinkler sistem za gašenje požara, obavezno se ugrađuje zaštitnik od povratnog toka (nepovratni ventil). Dužina ravnog dijela za smirenje toka ispred i iza vodomjera zavisi od profila vodomjera. Prilikom dimenzionisanja vodomjernog šahta voditi računa o dimenzijama komada koji se ugrađuju.

Projektom obavezno prikazati detalj vodomjernog šahta - vodoinstalaterski i građevinski, sa specifikacijom i pravim dimenzijama fazonskih komada i armatura da bi dokazali usvojene dimenzije, osnovu i presjek, kao i njegovu lokaciju na situaciji.

Svi vodomjeri koji se ugrađuju moraju biti klase C, sa mesinganim, horizontalnim kućištem, impulsnim mehanizmom i radio modulom za daljinsko očitavanje, sa magnetnim ventilom prije i propusnim ventilom poslije vodomjera, koji su prilagođeni usvojenom programu i opremi "Vodovod i kanalizacija" d.o.o. Podgorica. Vodomjeri moraju biti sa horizontalnom osovinom, baždareni i moraju imati važeću plombu Metrološkog zavoda Crne Gore sa oznakom ME.

Nije potrebno razdvajati protivpožarnu od ostale sanitarne vodovodne mreže, jer se protivpožarna voda vrlo rijetko troši, pa voda u cijevima dugo stoji te može biti sanitarno neispravna. Osim toga, kod razdvojenog sistema može se desiti da baš kad je potrebno, ustanovimo da nešto nije u redu sa tom granom vodovodne mreže. Kod zajedničkog sistema, dovoljan je jedan kontrolni vodomjer – kombinovani sa daljinskim očitavanjem. Ne dozvoljava se postavljanje hidrantskih priključaka za vatrogasna vozila na spoljnim zidovima objekata.

Ako uslovi zaštite od požara za predmetni objekat zahtijevaju automatski stabilnu instalaciju za gašenje požara – sprinkler instalaciju, za istu je potrebno predvidjeti minimalno redukovani rezervoar shodno klasi požarne opasnosti, a sve u skladu sa standardom MEST EN – 12845. Projektom unutrašnjih instalacija potrebno je predvidjeti kontinualnu dopunu rezervoara iz spoljašnje vodovodne mreže i prikazati njihovo povezivanje kao i način mjerenja potrošnje te vode. Potrebno je predvidjeti poseban vodomjer i za njega.

Za mjerenje utroška vode za zalivanje zelenih površina oko objekta, takođe je potrebno u šahtu ispred objekta predvidjeti ugradnju vodomjera.

Vodoinstalaterske radove na izradi priključka, nabavci i ugradnji vodomjera izvodi **isključivo** "Vodovod i kanalizacija" d.o.o. Podgorica po zahtjevu korisnika. U slučaju nepoštovanja navedenog, odnosno bespravnog priključenja na vodovodnu mrežu, vodovodni priključak će biti ukinut i preduzete odgovarajuće zakonske mjere. Prilikom izvođenja pripremnih radova za ugradnju vodomjera, obavezno konsultovati nadležnu službu "Vodovod i kanalizacija" d.o.o. Podgorica, koja nabavlja i ugrađuje vodomjere.

Nakon sprovođenja postupka za dobijanje odobrenja za gradnju objekta i prijave gradnje nadležnom organu, potrebno je podnijeti zahtjev ovom društvu za dobijanje gradilišnog vodovodnog priključka, ukoliko za to bude uslova. Investitor, odnosno izvođač radova je dužan da obezbijedi uredno očitavanje vodomjera za gradilište ovlašćenom službeniku ovog društva. Ukoliko umjesto vlastitog gradilišnog priključka investitor za građenje koristi vodu preko svog ili tuđeg registrovanog vodomjera za domaćinstvo, ili na neki drugi način, ta potrošnja će se posebno obračunati i mora da se reguliše prije dobijanja trajnog priključka. Da bi se stekli uslovi za dobijanje trajnog priključka, potrebno je da investitor pribavi potvrdu da je objekat urađen prema revidovanoj projektnoj dokumentaciji, kao i potvrdu o izmirenim obavezama od Agencije za izgradnju i razvoj Podgorice d.o.o. i uz zahtjev za stalni priključak ih dostavi "Vodovod i kanalizacija" d.o.o. Podgorica. Uz zahtjev je potrebno dostaviti i spiskove sa svim potrebnim podacima o vlasnicima stambenih i poslovnih jedinica sa brojevima pripadajućih vodomjera i kupoprodajne ugovore. Do tada će sva utrošena voda biti fakturisana investitoru objekta.

Takođe, napominjemo da će kontrolni vodomjeri, vodomjeri za zalivanje zelenih površina oko objekta i vodomjer za sprinkler sistem biti registrovani na investitora objekta, dok se ne dostavi zahtjev za preregistraciju na neko drugo lice (skupštinu stanara ili neko drugo lice).

#### b) Fekalna kanalizacija:

Gradski sistem kanalizacione mreže je separatni, tako da se ne dozvoljava upuštanje atmosferskih voda u fekalnu kanalizaciju i obrnuto.

Na predmetnoj lokaciji nema izgrađene gradske fekalne kanalizacije na koju bi se mogao priključiti predmetni objekat (postojeća kanalizacija sjeverno od objekta je prilično plitka, te se ne može izvršiti priključenje). Priključenje će biti moguće ostvariti nakon izgradnje kolektora fekalne kanalizacije u saobraćajnici pored predmetne parcele, kao i svih nizvodnih kolektora, njihovog tehničkog prijema i predaje na upravljanje i održavanje ovom društvu. Priključak voditi isključivo javnom površinom, kada se za to steknu uslovi.

Nakon izgradnje gradske kanalizacije u ulici pored predmetne parcele i svih nizvodnih kolektora, tj. stvaranja uslova za priključenje objekta, potrebno je da se investitor (vlasnik) ponovo javi zahtjevom za izdavanje novih uslova priključenja i saglasnosti za priključenje na fekalnu kanalizaciju. Ovi uslovi se odnose na postojeće stanje gradske infrastrukture, odnosno nepostojanje uslova za priključenje na gradsku fekalnu kanalizaciju. Oni ne podrazumijevaju buduće stanje, te ostaje obaveza investitora da pribavi nove uslove kad se stanje na terenu promijeni. Isto se odnosi i na atmosfersku kanalizaciju.

Priključak, izvod iz objekta mora biti izveden od atestiranih PVC kanalizacionih cijevi za uličnu kanalizaciju (tjemene nosivosti ne manje od SN4) prečnika DN160 ili DN200 do uličnog revizionog okna. Kod ukrštanja sa vodovodom, kanalizaciona cijev mora da bude ispod vodovoda i to tako da je minimum 20 cm od tjemena kanalizacione cijevi do dna vodovodne cijevi. Kanalizaciona cijev ne bi smjela biti plića od 1,0 m.

Radove na izgradnji kanalizacionog priključka vrši stranka u vlastitoj režiji, a priključenje na postojeću gradsku kanalizaciju se vrši pod obaveznim nadzorom "Vodovod i kanalizacija" d.o.o. Podgorica, koje je potrebno da obavijestite o početku radova. Posebnu pažnju je potrebno obratiti na vodovod, kao i PTT i elektroinstalacije, čije je katastrofe potrebno pribaviti od nadležnih institucija. Internu kanalizaciju obavezno treba isprati prije priključenja, da šut i otpadni materijal ne bi oštetili postojeću gradsku fekalnu kanalizaciju. Isto se odnosi na priključenje atmosferske kanalizacije. Prije početka radova na izvođenju priključka, treba se obratiti nadležnom organu radi dobijanja protokola za prekop javne površine.

S obzirom da će objekat u budućnosti biti priključen na gradsku fekalnu kanalizaciju, napominjemo da nije preporučljivo gravitaciono priključenje podrumskih i suterenskih etaža objekta na fekalnu kanalizaciju. U slučaju da investitor priključi pomenute etaže na kolektor fekalne kanalizacije bez prepumpavanja, "Vodovod i kanalizacija" d.o.o. Podgorica neće snositi nikakvu odgovornost od eventualnog izlivanja fekalnih voda u naprijed navedenim etažama objekta.

Ukoliko su u okviru sadržaja u objektu predviđeni kafići, restorani ili slični sadržaji, investitor je dužan izvršiti tretman otpadnih voda prije upuštanja istih u gradsku fekalnu kanalizaciju.

#### c) Atmosferska kanalizacija:

Projektom obuhvatiti rješenje odvođenja kišnih voda sa krova objekta, kao i cijele lokacije objekta. Za rješenje odvođenja predvidjeti izgradnju retenzionog bazena (upojni bunar ili rov) na lokaciji predmetne parcele. Dimenzije retenzionog bazena dokazati proračunom. Dimenzionisati ga za prihvatanje prvog poplavnog talasa 15-to minutne kiše intenziteta 264 l/s/ha. Kišne vode se ne smiju upuštati direktno u gradsku atmosfersku kanalizaciju, nego prvo u retenzioni bazen koji se preliva u gradsku atmosfersku kanalizaciju.

Napominjemo da postoji mogućnost da atmosferska kanalizacija kapacitetom neće moći da primi vodu sa krovova i okolnog terena planiranih objekata. Atmosferska kanalizacija se ne projektuje na maksimalnu količinu padavina na određenom području za određeni povratni period, jer bi isto bilo neracionalno. S tim u vezi, ne možemo garantovati uredno odvođenje atmosferskih voda u slučaju dugotrajnih kiša velikog intenziteta, koje mogu izazvati plavljenje podruma i suterena objekta.

Obavezno predvidjeti separatore za prečišćavanje voda sa parkinga i saobraćajnica. Isto važi za sve zatvorene prostore u objektu koji služe za parkiranje automobila (garaže) površine veće od 50m<sup>2</sup>.

d) Tehnička opremljenost projekta hidrotehničkih instalacija

Projekat treba da sadrži sve tekstualne i grafičke priloge za glavni projekat u skladu sa Pravilnikom o načinu izrade i sadržini tehničke dokumentacije za gradjenje objekta (Službeni list CG broj 044/18). Projekat unutrašnjih instalacija vodovoda i kanalizacije treba izraditi u skladu s pravilima struke i odredbama važeće zakonske regulative, a mora obuhvatiti interne instalacije vodovoda i kanalizacije do priključenja na gradski ulični vodovod odnosno do javne ulične kanalizacije uključujući i same spojeve sa istim.

U predmjeru radova obavezno treba razdvojiti radove na unutrašnjoj vodovodnoj instalaciji, koje obavlja izvođač radova na objektu, od dijela vodovodnog priključka, koje izvodi "Vodovod i kanalizacija" d.o.o. Podgorica.

Projekat obavezno mora da sadrži preglednu situaciju u odgovarajućoj razmjeri, sa svim prikazanim elementima relevantnim za izbor projektnog rješenja. Svrha pregledne situacije na kojoj insistiramo kao obaveznom dijelu projekta, je da se može sagledati kako koncepcija kompletnog rješenja, tako i veza svih ostalih priloga datih projektom.

Napominjemo da je potrebno nakon obrade projektne dokumentacije u dijelu spoljnih i unutrašnjih instalacija, projekat dostaviti "Vodovod i kanalizacija" d.o.o. Podgorica na provjeru poštovanja uslova priključenja i davanja saglasnosti na projekat, kao i projekat uredjenja terena i eventualno sprinklera ako je predviđen.

Ovi uslovi važe 6 (šest) mjeseci od dana izdavanja.

Prilog: Situacija R = 1:500

Podgorica,  
17.07.2024. godine

Izvršni direktor,  
Aleksandar Nišavić, dipl.ecc.



2

# Legenda

1:500



Čvorovi



Vodovodna mreža

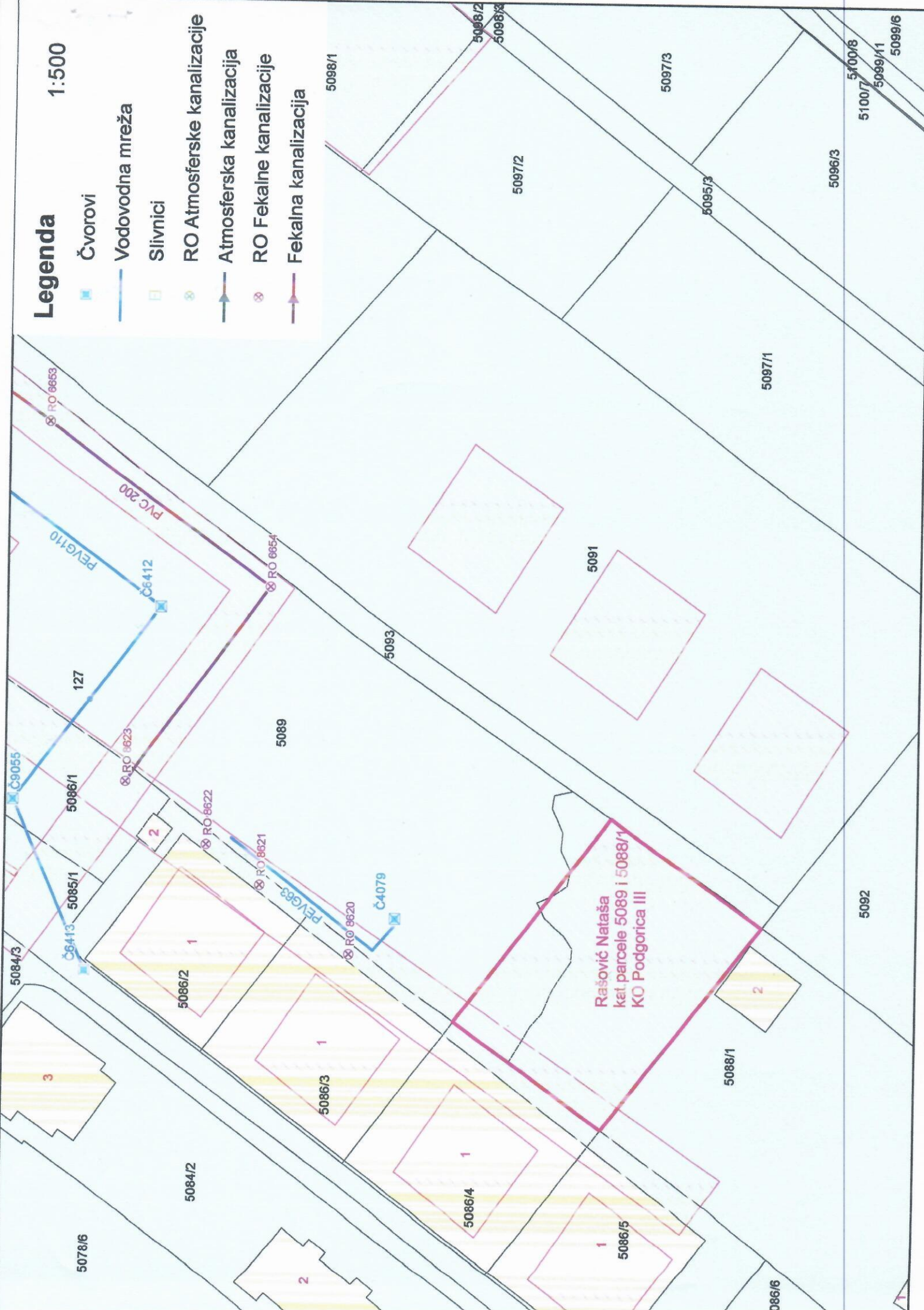


Slivnici

RO Atmosferske kanalizacije



RO Fekalne kanalizacije



Rašović Nataša  
kat. parcele 5089 i 5088/1  
KO Podgorica III

5092

086/6

5078/6

5084/2

5086/4

5086/5

5086/3

5086/2

5088/1

5091

5093

5089

5097/1

5097/2

5097/3

5095/3

5096/3

5100/8

5100/7

5099/11

5099/6

5098/1

5098/2

5098/3

5084/3

5086/1

5085/1

5084/3

2

1

1

1

1

2

3

2

1



UPRAVA ZA NEKRETNINE

CRNA GORA

PODRUČNA JEDINICA  
PODGORICA

Broj: 101-919-29731/2024

Datum: 12.06.2024.

KO: PODGORICA III

Na osnovu člana 173 Zakona o državnom premjeru i katastru nepokretnosti ("Sl. list RCG" br. 29/07, "Sl. list CG" br. 73/10, 032/11, 040/11, 043/15, 037/17 i 17/18), postupajući po zahtjevu SEKRETARIJAT ZA PLANIRANJE PROSTORA I ODRZIVI RAZVOJ 101-917/24-2357DJ, , za potrebe izdaje se


LIST NEPOKRETNOSTI 4094 - IZVOD

Podaci o parcelama									
Broj	Podbroj	Broj zgrade	Plan Skica	Datum upisa	Potes ili ulica i kućni broj	Način korišćenja Osnov sticanja	Bon. klasa	Površina m <sup>2</sup>	Prihod
5088	1		51 39		ZANOSIJER	Voćnjak 3. klase NASLJEĐE		2207	28.03
5088	1		51 39		ZANOSIJER	Dvorište NASLJEĐE		500	0.00
5089			50 38		ZANOSIJER	Livada 3. klase NASLJEĐE		4064	23.16
								6771	51.19

Podaci o vlasniku ili nosiocu				
Matični broj - ID broj	Naziv nosioca prava - adresa i mjesto		Osnov prava	Obim prava
██████████	RAŠOVIĆ NATAŠA ██████████		Susvojina	1/5
██████████	RAŠOVIĆ SAVO OLGICA ██████████		Susvojina	1/5
██████████	KUZNIECOVA SAVO TATJANA ██████████		Susvojina	1/5
██████████	PAKRAC SAVO VLADIMIR ██████████		Susvojina	1/5
██████████	RAŠOVIĆ SAVO VUKICA ██████████		Susvojina	1/5

Podaci o teretima i ograničenjima							
Broj	Podbroj	Broj zgrade	PD	Redni broj	Način korišćenja	Datum upisa Vrijeme upisa	Opis prava
5088	1			3	Voćnjak 3. klase	0:0	Maloljetstvo MALOLJETSTVO ZA KUZNIECOVA TATJANA I RAŠOVIĆ VUKICU I OLGICU.
5088	1			3	Dvorište	0:0	Maloljetstvo MALOLJETSTVO ZA KUZNIECOVA TATJANA I RAŠOVIĆ VUKICU I OLGICU.
5089				2	Livada 3. klase	0:0	Maloljetstvo NA SVIM PARCELAMA ZA RAŠOVIĆ VUKICU I RAŠOVIĆ OLGICU
5089				3	Livada 3. klase	0:0	Maloljetstvo MALOLJETSTVO ZA KUZNIECOVA TATJANA I RAŠOVIĆ VUKICU I OLGICU

Naplata takse je oslobođena na osnovu člana 17 Zakona o administrativnim taksama ("Sl.list CG, br. 18/19). Naplata naknade oslobođena je na osnovu člana 174 Zakona o državnom premjeru i katastru nepokretnosti ("Sl. list RCG" br. 29/07, "Sl. list CG" br. 73/10, 032/11, 040/11, 043/15, 037/17 i 17/18).



Ovlašćeno lice:

*[Handwritten signature]*



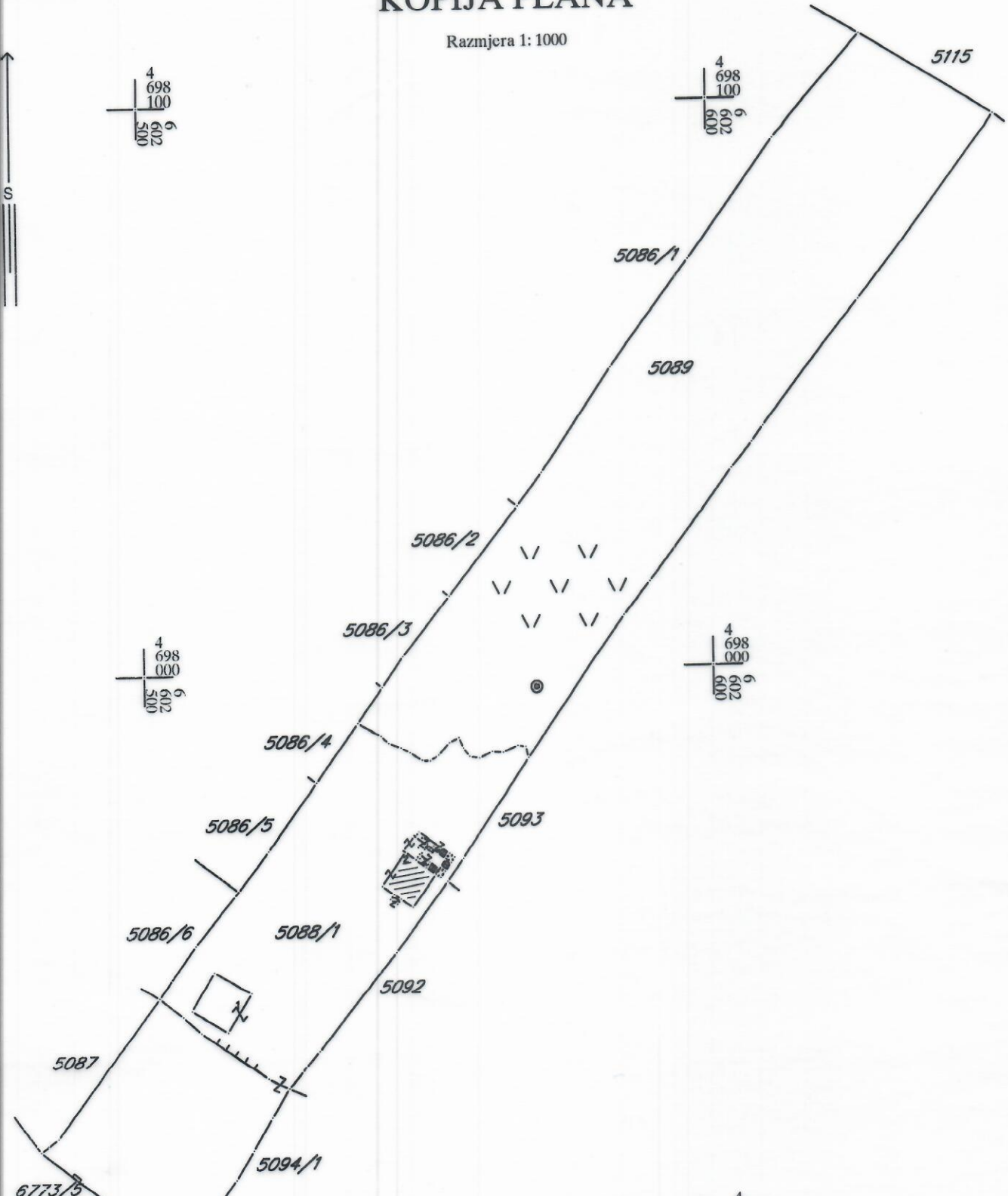
CRNA GORA  
UPRAVA ZA NEKRETNINE  
PODRUČNA JEDINICA: PODGORICA  
Broj:  
Datum: 12.06.2024.



Katastarska opština: PODGORICA III  
Broj lista nepokretnosti: 4094  
Broj plana: 12,13,44,45  
Parcele: 5088/1, 5089

# KOPIJA PLANA

Razmjera 1: 1000



IZVOD IZ DIGITALNOG PLANA  
Obradio:

*[Handwritten signature]*