	<p>Crna Gora Glavni Grad Podgorica Sekretarijat za planiranje prostora i održivi razvoj</p> <p>broj: 08-332/24-1228 Podgorica, 23.07.2024. godine</p>	<p>Ul. Vuka Karadžića br.41 81000 Podgorica, Crna Gora Telefon: 020/ 625-637, 625-647 Faks: 020/ 625-680 e-mail: sekretarijat.planiranje.uredjenje@podgorica.me</p>
---	--	---

Sekretarijat za planiranje prostora i održivi razvoj Glavnog grada, na osnovu člana 74 Zakona o planiranju prostora i izgradnji objekata ("Službeni list Crne Gore", br. 064/17 od 06.10.2017., 044/18 od 06.07.2018., 063/18 od 28.09.2018., 011/19 od 19.02.2019., 082/20 od 06.08.2020. i 086/22 od 03.08.2022., 004/23 od 13.01.2023.), Uredbe o povjeravanju dijela poslova, Ministarstva prostornog planiranja, urbanizma i državne imovine, jedinicama lokalne samouprave ("Službeni list Crne Gore", br. 087/18, 028/19, 075/19, 116/20, 076/21, 141/21, 151/22, 097/23 i 012/24), Detaljnog urbanističkog plana „Konik Stari aerodrom” – Izmjene i dopune u Podgorici („Službeni list Crne Gore – opštinski propisi", broj 15/13), na zahtjev **Jovanović Maje** iz Podgorice, **izdaje**

URBANISTIČKO TEHNIČKE USLOVE
za izradu tehničke dokumentacije

ZA REKONSTRUKCIJU OBJEKTA NA URBANISTIČKOJ PARCELI 2090/278, U ZAHVATU DETALJNOG URBANISTIČKOG PLANA “KONIK STARI AERODROM” – IZMJENE I DOPUNE U PODGORICI

1	PODNOŠILAC ZAHTJEVA	JOVANOVIĆ MAJA
----------	----------------------------	-----------------------

2	<p>POSTOJEĆE STANJE</p> <p>Uvidom u list nepokretnosti broj 1777, konstatovano je sljedeće:</p> <p>Površina katastarske parcele broj 2090/278 KO Podgorica III, iznosi 450,00m².</p> <p>Podaci o teretima i ograničenjima:</p> <ul style="list-style-type: none"> ▪ Ne postoje tereti i ograničenja. <p>Naziv nosioca prava:</p> <ul style="list-style-type: none"> ▪ Jovanović Dejan – sukorišćenje 1/3; ▪ Glavni grad Podgorica – svojina 1/1; ▪ Jovanović Maja – sukorišćenje 1/3; ▪ Jovanović Veselinka – sukorišćenje 1/3. <p>Na predmetnoj katastarskoj parceli je evidentirana porodična stambena zgrada površine horizontalnog gabarita 142,00m², spratnosti P+1 (prizemlje i sprat).</p> <p>List nepokretnosti broj 1777 i kopija plana, izdata od strane Uprave nekretnine, Područna jedinica Podgorica, su sastavni dio ovih urbanističko tehničkih uslova.</p>
----------	--

3	PLANIRANO STANJE
3.1.	Namjena urbanističke parcele/objekta
	Planirana namjena urbanističke parcele je: PORODIČNO STANOVANJE

	<p>OBJEKTI PORODIČNOG STANOVANJA</p> <ul style="list-style-type: none"> ▪ Namjena objekta je za stanovanje sa mogućnošću korišćenja prizemlja za poslovanje.
3.2.	<p>Pravila parcelacije – Urbanistička parcela</p> <p>Kao osnov za izradu Izmjena i dopuna DUP-a poslužila je topografsko katastarska podloga koja je potpisana i ovjerena od strane nadležnog organa (Direkcija za nekretnine Crne Gore).</p> <p>Prilikom sprovođenja prethodnih planskih dokumenata za predmetnu zonu, konstatovana je nemogućnost realizacije zbog neažurnog stanja katastarske podloge. Za potrebe izrade predmetne Izmjene i dopune DUP-a “Konik Stari Aerodrom”, katastarska podloga je ažurirana snimanjem ograda oko vlasničkih parcela. Konstatovano je da se katastarsko stanje ne poklapa sa stanjem na terenu.</p> <p>U cilju prevazilaženja nastalih neslaganja između katastarske podloge i stvarnog stanja, predmetni planski dokument je urađen na način što su urbanističke parcele formirane prema snimljenim ogradama na granicama između susjednih parcela. Granice urbanističkih parcela prema saobraćajnicama formirane su u skladu sa izvedenim stanjem saobraćajnica i projekata koji su dostavljeni od strane Agencije za razvoj i izgradnju Podgorice.</p> <p>Napomena: Prilikom izdavanja urbanističko tehničkih uslova neophodno je snimanje stvarnog položaja objekata u odnosu na planom definisane urbanističke parcele.</p> <p><i>Površina urbanističke parcele 2090/278 iznosi 451,00m².</i></p> <p><i>Granica urbanističke parcele, definisana je koordinatama prelomnih tačaka koje su date na grafičkom prilogu 3 ovih UTU-a.</i></p> <p><i>Precizan podatak, o učešću površina katastarskih parcela u površini urbanističke parcele, biće definisan Elabormom parcelacije po planskom dokumentu, koji izrađuje preduzeće ovlašćeno za geodetske poslove, nakon čega je Elabormo neophodno ovjeriti u Upravi za katastar i državnu imovinu - Područna jedinica Podgorica.</i></p>
3.3.	<p>Građevinska i regulaciona linija, odnos prema susjednim parcelama</p> <p><u>Građevinska linija za postojeće objekte:</u></p> <ul style="list-style-type: none"> ▪ Građevinska linija dogradnje prema saobraćajnicama je u liniji postojećeg objekta. ▪ Građevinska linija dogradnje prema susjednim parcelama je min. 2,5m, izuzetno može i manje uz saglasnost susjeda. ▪ Građevinska linija dogradnje prema pješačkim komunikacijama je na min. 1,5m. <p><u>Građevinska linija podzemne etaže</u> koja je u funkciji garažiranja može biti do 1,0m od granice urbanističke parcele.</p> <p>Regulacija ukupnog zahvata plana počiva na saobraćajnim rješenjima, koordinatama i drugim podacima koji omogućavaju tačnost prenošenja na teren.</p>
4	<p>PREPORUKE ZA SMANJENJE UTICAJA I ZAŠTITU OD ZEMLJOTRESA, ELEMENTARNIH NEPOGODA, TEHNIČKO TEHNOLOŠKIH I DRUGIH NESREĆA</p> <p>Uslovi u pogledu seizmike:</p> <ul style="list-style-type: none"> ▪ koeficijent seizmičnosti K_s 0,079 - 0,090; ▪ koeficijent dinamičnosti K_d 1,00 > K_d > 0,47; ▪ ubrzanje tla $Q_{max}(q)$ 0,288 - 0,360; ▪ intenzitet u (MCS) 9°MCS <p>Mjere zaštite od elementarnih i drugih nepogoda</p> <p>Mjere zaštite od elementarnih nepogoda podrazumijevaju preventivne mjere kojima se sprečava ili ublažava dejstvo elementarnih nepogoda:</p>

	<ul style="list-style-type: none"> ▪ Prirodne nepogode (zemljotres, požari, klizanje tla, vjetrovi); ▪ Nepogode izazvane djelovanjem čovjeka (havarije industrijskih postrojenja, požari velikih razmjera, eksplozije i dr.); ▪ drugi oblik opšte opasnosti (tehničko-tehnološke i medicinske katastrofe, kontaminacija, pucanje brana i dr.). <p>Štete izazvane elementarnim nepogodama u Crnoj Gori su velike. Naročito su izražene štete od zemljotresa, požara, poplava, klizišta i jakih vjetrova. Pošto su štete od elementarnih nepogoda po karakteru slične ratnim katastrofama, ciljevi i mjere zaštite su djelimično identični. Za prostor zahvata ovog planskog dokumenta najveću opasnost predstavljaju zemljotresi i požari.</p> <p>Uslovi i mjere zaštite od zemljotresa</p> <p>U cilju zaštite od zemljotresa, postupiti u skladu sa odredbama Pravilnika o tehničkim normativima za izgradnju objekata u seizmičkim područjima (Službeni list SFRJ br.52/90).</p> <p>Sve proračune seizmičke stabilnosti zasnivati na posebno izrađenim podacima mikrosezmičke reonizacije, a objekte od zajedničkog značaja računati za 1 stepen više od seizmičkog kompleksa.</p> <p>Zaštita od požara</p> <p>Preventivna mjera zaštite od požara je postavljanje objekata na što većem mogućem međusobnom rastojanju kako bi se sprečilo prenošenje požara.</p> <p>Takođe, obavezno je planirati i obezbijediti prilaz vatrogasnih vozila svakom objektu.</p> <p>Svi objekti moraju biti pokriveni spoljnom hidrantskom mrežom regulisanom na nivou kompleksa u skladu sa Pravilnikom o tehničkim normativima za hidrantsku mrežu i gašenje požara.</p> <p>Na nivou ovog plana rešenjem saobraćajnica ostvarena je dostupnost do svih mjesta moguće intervencije vatrogasaca.</p> <p>Takođe, saobraćajnice su i protivpožarne barijere za prenošenje požara.</p> <p>Prilikom izrade tehničke dokumentacije pridržavati se sljedeće zakonske regulative: Zakon o zaštiti i spašavanju („SL. Crne Gore“ br 13/07, 05/08, 86/09 i 32/11), Pravilnik o tehničkim normativima za hidrantsku mrežu za gašenje požara (SL.SFRJ , br 30/91), Pravilnik o tehničkim normativima za pristupne puteve, okretnice i uređenje platoe za vatrogasna vozila u blizini objekata povećanog rizika od požara (SL.SFRJ, br.8/95), Pravilnik o tehničkim normativima za zaštitu visokih objekata od požara (SL.SFRJ, br. 7/84), Pravilnik o tehničkim normativima za zaštitu skladišta od požara i eksplozija (SL.SFRJ, br.24/87), Pravilnik o izgradnji postrojenja za zapaljve tečnosti i o uskladištenju i pretakanju zapaljivih tečnosti (SL.SFRJ, br.20/71 i uskladištenju i pretakanju goriva (SL. SFRJ, br.27/71), Pravilnik o izgradnji postrojenja za tečni naftni gas i o uskladištavanju i pretakanju tečnog naftnog gasa (SL. SFRJ, br.24/71 i 26/71).</p> <p>Pored navedenog, prilikom izrade tehničke dokumentacije i izvođenja objekta neophodno je primijeniti važeću regulativu iz oblasti zaštite od zemljotresa, zaštite od elementarnih i drugih nepogoda, zaštite od požara, mjera zaštite i zdravlja na radu itd.</p>
--	--

5	<p>USLOVI I MJERE ZAŠTITE ŽIVOTNE SREDINE</p>
	<p>Smjernice za preduzimanje mjera zaštite</p> <ul style="list-style-type: none"> ▪ zaštititi vodu, zemljište i vazduh svakog zagađenja uvođenjem adekvatne infrastrukture; ▪ isključiti sve aktivnosti koje mogu ugroziti životnu sredinu; ▪ za sve objekte u zahvatu planskog dokumenta obavezna je izrada Procjene uticaja na životnu sredinu, shodno odredbama Zakona uticaja na životnu sredinu.

6	<p>USLOVI ZA PEJZAŽNO OBLIKOVANJE</p>
	<p>Zelenilo objekata malih i srednjih gustina stanovanja</p> <p>Svojim postojanjem doprinose stvaranju povoljnih mikroklimatskih uslova sredine. Zeleni zasadi predviđeni su od voćaka i dekorativnih vrsta što zavisi od želje samih vlasnika.Granica parcela može biti naglašena živom ogradom ili odgovarajućom ogradom.</p>

	<p>Smjernice za projektovanje zelenih površina i izdavanje UTU uslova</p> <ul style="list-style-type: none"> ▪ Stepen ozelenjenosti je minimum 40 % u okviru ove namjene na nivou lokacije ili urbanističke parcele ▪ Osnovna pravila uređenja su planiranje vrta tj.zelenih površina na ulaznim partijama objekta koji ima estetsku ulogu sadrži kolski prilaz, parking, rasvjetu i sl. ▪ Prostor za odmor se smješta dalje od objekta, tu se može smjestiti paviljon, pergola i sl., sa detaljima kao što su česma, bazenčić i sl. ▪ Ukoliko se radi o objektima male gustine stanovanja postoji mogućnost fromiranja ekonomski dijela vrta (povrtnjak i voćnjak) koji trebalo bi smjestiti u najudaljeniji dio vrta. ▪ Staze u vrtu su važan elemenat i one vode u razne djelove vrta. Kod manjih vrtova postaviti ih uz ivicu parcele, kako bi centralna površina ostala kompaktna. ▪ Građevinski materijal koji se koristi u okviru uređenja vrta treba da bude prirodan: drvo, kamen, lomljeni kamen, šljunak i sl. ▪ Potrebno je napraviti adekvatan izbor vrsta i voditi računa o svim kompozicionim elementima. Predložene vrste su dekorativne kako zbog boje i oblika cvjetova i plodova tako i zbog oblika krošnje drveća. Kombinacijom lišćarskih, zimzelenih i četinarskih vrsta drveća dobija se pozitivan efekat zelenila u svim godišnjim dobima. ▪ Travnjaci su predviđeni na svim slobodnim površinama, a posebnu pažnju treba posvetiti odabiru travne smješe, a kasnije njihovom održavanju. ▪ Ukoliko se u okviru stanovanja planira i poslovanje zelene površine treba da zadovolje kako funkciju namijenjenu poslovanju tako i stanovnicima ovih objekata. ▪ Prilikom projektovanja površina u dijelu gdje se nalazi poslovanje voditi računa o preglednosti terena iz objekta i predvidjeti sadnju patuljastog zbrunja u kombinaciji sa cvjetnicama.. ▪ Naročito je važan izgled zelene površine oko ulaza u objekat i prilaznih površina. Na tim površinama predvidjeti visoko dekorativne reprezentativne vrste. Ozelenjavanje se sprovodi primjenom autohtonih i odgovarajućih alohtonih vrsta, sa posebnom pažnjom na uređenje prilaza, isticanje reklamnih i informacionih tabli, uz ostale elemente kao što su klupe, korpe za otpatke i adekvatno osvetljenje. ▪ Potrebno je napraviti adekvatan izbor vrsta i voditi računa o svim kompozicionim elementima. Predložene vrste moraju biti dekorativne kako zbog boje i oblika cvjetova i plodova tako i zbog oblika krošnje drveća. Kombinacijom lišćarskih, zimzelenih i četinarskih vrsta drveća dobija se pozitivan efekat zelenila u svim godišnjim dobima, koristiti visokokvalitetne trave, jednogodišnje cvijeće, perene, dekorativne žbunaste vrste. ▪ Kod ove kategorije zelenila optimalna visina i obim za projektovanje sadnog materijala je minimalna visina sadnica 2.5-3 m, a obim stabla na visini od 1m minimalno 10-15cm. ▪ Popločanje u okviru parcela ove namjene je veoma bitno i treba mu posvetiti posebnu pažnju.
--	---

7	<p>USLOVI I MJERE ZAŠTITE NEPOKRETNIH KULTURNIH DOBARA I NJIHOVE ZAŠTIĆENE OKOLINE</p>
	<p>Mjere zaštite kulturne baštine</p> <p>Na prostoru Plana nema registrovanih spomenika kulture. Shodno članovima 87 i 88 Zakona o zaštiti kulturnih dobara („Sl. list Crne Gore“ 49/10, 40/11, 44/17 i 18/19), ako se prilikom radova naiđe na nalaze od arheološkog značaja, sve radove treba zaustaviti i o tome obavjestiti nadležni organi.</p>

8	<p>USLOVI ZA LICA SMANJENE POKRETLJIVOSTI I LICA SA INVALIDITETOM</p>
	<p>Pri projektovanju i građenju potrebno je pridržavati se standarda i propisa koji regulišu ovu oblast (Pravilnik o bližim uslovima i načinu prilagođavanja objekata za pristup i kretanje lica smanjene pokretljivosti, “Sl. list Crne Gore” br.48/13 od 14.10.2013., 44/15 od 07.08.2015.).</p>

9	<p>USLOVI ZA POSTAVLJANJE I GRADNJU POMOĆNIH OBJEKATA</p> <p>Daje se mogućnost izgradnje garaže ili pomoćnog objekta na parceli uz uslov da se ispoštuju planski parametri za dogradnju (odstojanje od susjeda, indeks zauzetosti i indeks izgrađenosti).</p>
10	<p>USLOVI ZA PRIKLJUČENJE NA INFRASTRUKTURU</p>
10.1.	<p>Uslovi priključenja na elektroenergetsku infrastrukturu</p>
	<p>Elektroenergetske instalacije objekata projektovati odnosno izvesti prema:</p> <ul style="list-style-type: none"> ▪ Pravilniku o tehničkim normativima za elektroinstalacije niskog napona ("Sl. list SRJ", broj 28/95); ▪ Pravilniku o tehničkim normativima za zaštitu objekata od atmosferskog pražnjenja ("Sl. list SRJ", broj 11/96); ▪ Jugoslovenskim standardima - Električne instalacije u zgradama; Zahtjevi za bezbjednost JUS NB2741, JUSNB2743 JUSNB2752, <p>kao i svim drugim važećim pravilnicima i standardima za ovu vrstu objekata.</p> <p>Pri izradi projekta poštovati Tehničke preporuke EPCG (koje su dostupne na sajtu EPCG):</p> <ul style="list-style-type: none"> ▪ Tehnička preporuka za priključenje potrošača na niskonaponsku mrežu TP-2 (dopunjeno izdanje); ▪ Tehnička preporuka – Tipizacija mjernih mjesta. <p>Mjesto i način priključenja objekta na elektroenergetsku mrežu odrediće, nakon izrade projektne dokumentacije, stručne službe CEDIS-a.</p> <p>Detaljne podatke o snabdjevenosti planiranih kapaciteta u zahvatu planskog dokumenta elektroenergetskom infrastrukturuom potrebno je preuzeti iz tekstualnog i grafičkog dijela Detaljnog urbanističkog plana "Konik Stari aerodrom".</p>
10.2.	<p>Uslovi priključenja na vodovodnu i kanizacionu infrastrukturu</p>
	<p>Instalacije vodovoda i kanalizacije projektovati u svemu prema važećim propisima i normativima i Tehničkim uslovima priključenja na gradski vodovod i kanalizaciju, izdatim od strane "Vodovod i kanalizacija" doo Podgorica, koji su sastavni dio ovih UTU-a.</p>
10.3.	<p>Uslovi priključenja na saobraćajnu infrastrukturu</p>
	<p>Prikazano na grafičkom prilogu 5 ovih UTU-a.</p>
10.4.	<p>Uslovi priključenja na telekomunikacionu infrastrukturu</p>
	<ul style="list-style-type: none"> ▪ Propisi u skladu sa kojima se obavlja izrada tehničke dokumentacije nalaze se na sajtu http://www.ekip.me/regulativa.; ▪ Podaci o postojećem stanju elektronske komunikacione infrastrukture nalaze se na sajtu http://ekinfrastruktura.ekip.me/ekip.me.; ▪ Pristup georeferenciranoj bazi podataka elektronske komunikacione infrastrukture moguć je preko web portala http://ekinfrastruktura.ekip.me/ekip/login.jsp.
11	<p>POTREBA IZRADE GEODETSKIH, GEOLOŠKIH (GOTEHNIČKIH, INŽENJERSKO-GEOLOŠKIH, HIDROGEOLOŠKIH, GEOMEHANIČKIH I SEIZMIČKIH) PODLOGA, KAO I VRŠENJA GEOTEHNIČKIH ISTRAŽNIH RADOVA I DRUGIH ISPITIVANJA</p> <p>Prije izrade tehničke dokumentacije, shodno članu 7 Zakona o geološkim istraživanjima "Sl. list RCG", br. 28/93, 27/94, 42/94, 26/07, 38/11), provjeriti potrebu izrade Projekta geoloških istraživanja tla za predmetnu lokaciju i Elaborata o rezultatima izvršenih geoloških istraživanja.</p>

12	URBANISTIČKI PARAMETRI	
	Oznaka urbanističke parcele	UP 2090/278
	Površina urbanističke parcele	451m ²
	Maksimalni indeks zauzetosti	0,31
	Maksimalni indeks izgrađenosti	0,90
	Površina prizemlja	142,00m ²
	Bruto građevinska površina objekta/ata (max BGP)	406,00m ² <i>Napomena: U tabeli u koloni BGP data je bruto građevinska površina nadzemnih etaža.</i> Kod postojećih objekata površina terasa, nadstrešnica, spoljnog stepeništa i sl. ne ulazi u bruto površinu prizemlja odnosno ukupnu bruto građevinsku površinu. <i>Ukoliko podrumске etaže, služe za obezbjeđenje potrebnog kapaciteta mirujućeg saobraćaja unutar parcele i kao takve rasterećuju javne površine istih sadržaja, ne računaju se u bruto razvijenu građevinsku površinu po kojoj je obračunat indeks izgrađenosti u tabeli. U bruto razvijenu građevinsku površinu ne obračunavaju se servisni prostori neophodni za funkcionisanje podzemne garaže i tehnički sistemi objekta za razliku od ostalih funkcionalnih cjelina (magacini, ostave, poslovni prostori).</i> Izračunavanje površina i zapremina objekata visokogradnje vrši se u skladu sa Pravilnikom o načinu obračuna površine i zapremine objekata ("Sl. list CG", br. 47/13), a prema crnogorskom standardu MEST EN 15221-6.
	Maksimalna spratnost objekata	P+2
	Parametri za parkiranje odnosno garažiranje vozila	Parkiranje treba riješiti u okviru sopstvene urbanističke parcele u funkciji planiranih namjena, shodno normativima: <ul style="list-style-type: none"> ▪ Stanovanje: 1,1 PM/stanu; ▪ Poslovanje: 1PM na 50m².
	Urbanističko tehnički uslovi	
A POSTOJEĆI OBJEKTI OBJEKTI PORODIČNOG STANOVANJA U zoni Izmjena i dopuna DUP-a, po planiranim intervencijama predviđena je dogradnja i nadgradnja postojećih objekata uz ispunjavanje propisanih uslova. <ul style="list-style-type: none"> ▪ Maksimalna BGP prizemlja i objekta data je u tabeli. ▪ Maksimalna spratnost objekta data je u tabeli. Da bi se na pravilan način oblikovno i funkcionalno usaglasile intervencije na postojećim objektima potrebno je prilikom definisanja dogradnje i nadgradnje ispuniti sljedeće uslove: <ul style="list-style-type: none"> ▪ Namjena objekta je za stanovanje sa mogućnošću korišćenja prizemlja za poslovanje. ▪ Povećanje vertikalnog gabarita moguće je do spratnosti date u grafičkom dijelu plana. Potkrovnа etaža ukoliko se investitor odluči može se pretvoriti u spratnu u kom slučaju je obavezno		

	<p>projektovati ravan krov. Projektom dokumentacijom će se precizirati najpovoljnije mjesto i veličina dogradnje ili nadgradnje. Dogradnja i nadgradnja moguća je uz prethodnu statičku analizu konstruktivnog sistema koja će usloviti primjenu konstruktivnog sistema i materijala koji treba da budu kvalitetni i u skladu sa ambijentom. Svi ovi elementi biće provjereni kroz izradu odgovarajuće tehničke dokumentacije. Formiranje otvora na objektu prema susjednim parcelama moguće je pod uslovom da je udaljenost objekta od granice parcele minimum 2,0 m. Izuzetno je moguće formiranje otvora na objektu u slučaju manjeg odstojanja od granice parcele uz prethodnu saglasnost susjeda i u slučajevima kada je granica urbanističke parcele uz pješačku stazu. Kotu prizemlja dogradnje vezati za kotu prizemlja postojećeg objekta. Krovove raditi kose, dvovodne ili viševodne a daje se mogućnost projektovanja ravnog krova. Ogradu postaviti po granici urbanističke parcele.</p>
	<p>Smjernice za oblikovanje i materijalizaciju, posebno u odnosu na ambijentalna svojstva područja</p>
	<p>Rješavanjem zahtjeva korisnika za gradnjom novih ili intervencijama na postojećim objektima, uz striktnu kontrolu tehničke dokumentacije i realizacije, dopriniće se unapređenju arhitektonskih i likovnih vrijednosti samih objekata, a samim tim i ukupne slike naselja i grada.</p> <p>Arhitektonske volumene objekata potrebno je pažljivo projektovati sa ciljem dobijanja homogene slike naselja i grada.</p> <p>Visine objekata su date na grafičkim priložima kao spratnost objekata uz pretpostavljen disciplinovan odnos korisnika, naročito kod novoplanirane gradnje, vodeći računa o susjednim objektima i opštoj slici naselja i grada.</p> <p>Fasade objekata kao i krovne pokrivače predvidjeti od kvalitetnog i trajnog materijala i kvalitetno ugraditi.</p> <p>Za sve stambene i poslovne objekte se planiraju krovovi po izboru projektanta, a u skladu sa postojećom arhitekturom i kulturnim nasljeđem.</p> <p>Enterijeri poslovnih prostora moraju biti u odgovarajućem odnosu sa objektom u kome se nalaze.</p>
	<p>Uslovi za unapređenje energetske efikasnosti</p>
<p>13</p>	<p>Mjere zaštite korišćenjem alternativnih izvora energije U cilju racionalizacije potrošnje energije i sve izraženijih zahtjeva za zaštitom čovjekove okoline predlažu se dvije osnovne mjere : štednja i korišćenje alternativnih izvora energije. Osnovna mjera štednje je poboljšanje toplotne izolacije prostorija, koja ne dozvoljava pregrevanje dok u zimskom zadržava toplotu. Osim odgovarajuće termoizolacije potrebno je voditi računa o adekvatnoj veličini otvora vodeći računa o mikroklimatskim uslovima ovog podneblja. Energetske potrebe u ovom području mogu se podmiriti iz nekonvencijalnih primarnih izvora, kao što su energija vode i energija direktnog sunčevog zračenja. Treba težiti da se primjenjuju one energetske transformacije gdje nema izgaranja ni proizvodnje ugljendioksida.</p>
	<p>OSTALI USLOVI</p>
<p>14</p>	<p>Privredno društvo koje izrađuje tehničku dokumentaciju i koje ispunjava uslove utvrđene Zakonom o planiranju prostora i izgradnji objekata ("Službeni list Crne Gore", br. 087/18 od 31.12.2018., 028/19 od 23.05.2019., 075/19 od 30.12.2019., 116/20 od 04.12.2020., 141/21 od 30.12.2021., 151/22 od 30.12.2022., 004/23 od 13.01.2023.), obavezno je tehničku dokumentaciju uraditi u skladu sa izdatim urbanističko-tehničkim uslovima i Zakonom o planiranju prostora i izgradnji objekata ("Službeni list</p>


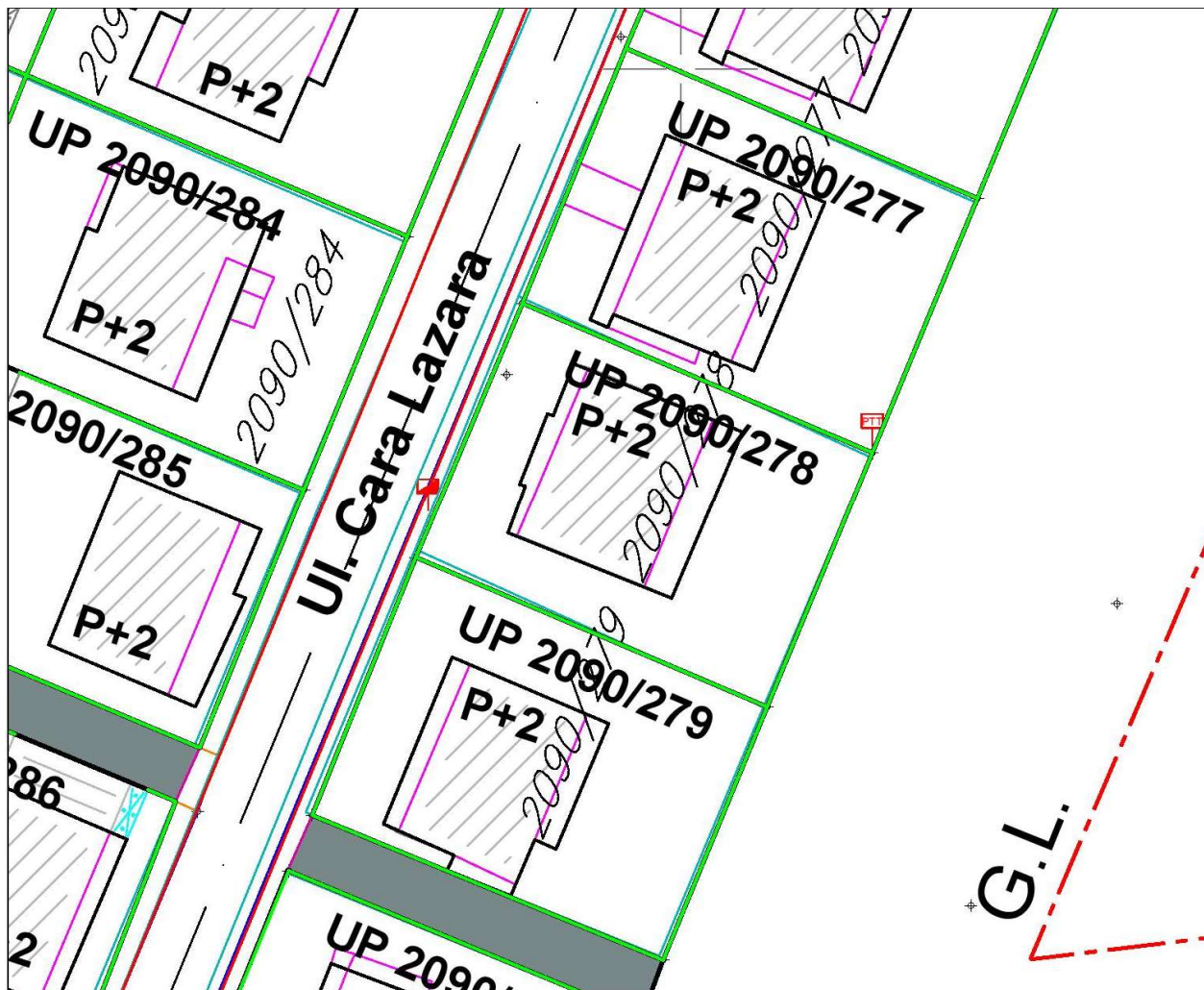
	<p>Crne Gore", br. 087/18 od 31.12.2018., 028/19 od 23.05.2019., 075/19 od 30.12.2019., 116/20 od 04.12.2020., 141/21 od 30.12.2021., 151/22 od 30.12.2022., 004/23 od 13.01.2023.).</p> <p>Privredno društvo koje vrši reviziju tehničke dokumentacije i koje ispunjava uslove utvrđene Zakonom o planiranju prostora i izgradnji objekata ("Službeni list Crne Gore", br. 087/18 od 31.12.2018., 028/19 od 23.05.2019., 075/19 od 30.12.2019., 116/20 od 04.12.2020., 141/21 od 30.12.2021., 151/22 od 30.12.2022., 004/23 od 13.01.2023.), odgovorno je za usklađenost tehničke dokumentacije sa izdatim urbanističko-tehničkim uslovima i Zakonom o planiranju prostora i izgradnji objekata ("Službeni list Crne Gore", br. 087/18 od 31.12.2018., 028/19 od 23.05.2019., 075/19 od 30.12.2019., 116/20 od 04.12.2020., 141/21 od 30.12.2021., 151/22 od 30.12.2022., 004/23 od 13.01.2023.).</p> <p>Ovi urbanističko tehnički uslovi važe dok je na snazi planski dokument na osnovu kojih su izdati.</p> <p><i>Napomena: Za predmetnu urbanističku parcelu mjerodavne su smjernice DUP-a "Konik Stari aerodrom" – Izmjene i dopune iz Registra planskih dokumenata formiranog u skladu sa članom 11 Zakona o planiranju prostora i izgradnji objekata ("Službeni list Crne Gore", br. 087/18 od 31.12.2018., 028/19 od 23.05.2019., 075/19 od 30.12.2019., 116/20 od 04.12.2020., 141/21 od 30.12.2021., 151/22 od 30.12.2022., 004/23 od 13.01.2023. na sajtu Ministarstva prostornog planiranja, urbanizma i državne imovine. https://lamp.gov.me/.</i></p> <p><i>Aktom Ministarstvo ekologije, prostornog planiranja i urbanizma od 19.10.2023 br. 08-332-8070/2 konstatovano je, između ostalog, sljedeće: "... državni i lokalni planski dokumenti koji su evidentirani i objavljeni u Registru planskih dokumenata koji vodi Ministarstvo ekologije, prostornog planiranja i urbanizma se primjenjuju, sve dok se u odgovarajućem postupku ne utvrdi da nijesu u saglasnosti sa Ustavom i zakonom, do kada će se smatrati važećim".</i></p>
15	<p>PRILOZI</p> <ul style="list-style-type: none"> ▪ Izvodi iz grafičkih priloga Detaljnog urbanističkog plana "Konik Stari aerodrom" – Izmjene i dopune u Podgorici; ▪ Tehnički uslovi priključenja na gradski vodovod i kanalizaciju; ▪ List nepokretnosti broj 1777 KO Podgorica III; ▪ Kopija plana za katastarsku parcelu broj 2090/278 KO Podgorica III.



POMOĆNIK SEKRETARA
Tamara Vučević, dipl.ing.arh.

Dostavljeno:

- Podnosiocu zahtjeva
- Nadležnom Inspekcijском organu Ministarstva prostornog planiranja, urbanizma i državne imovine)
- a/a



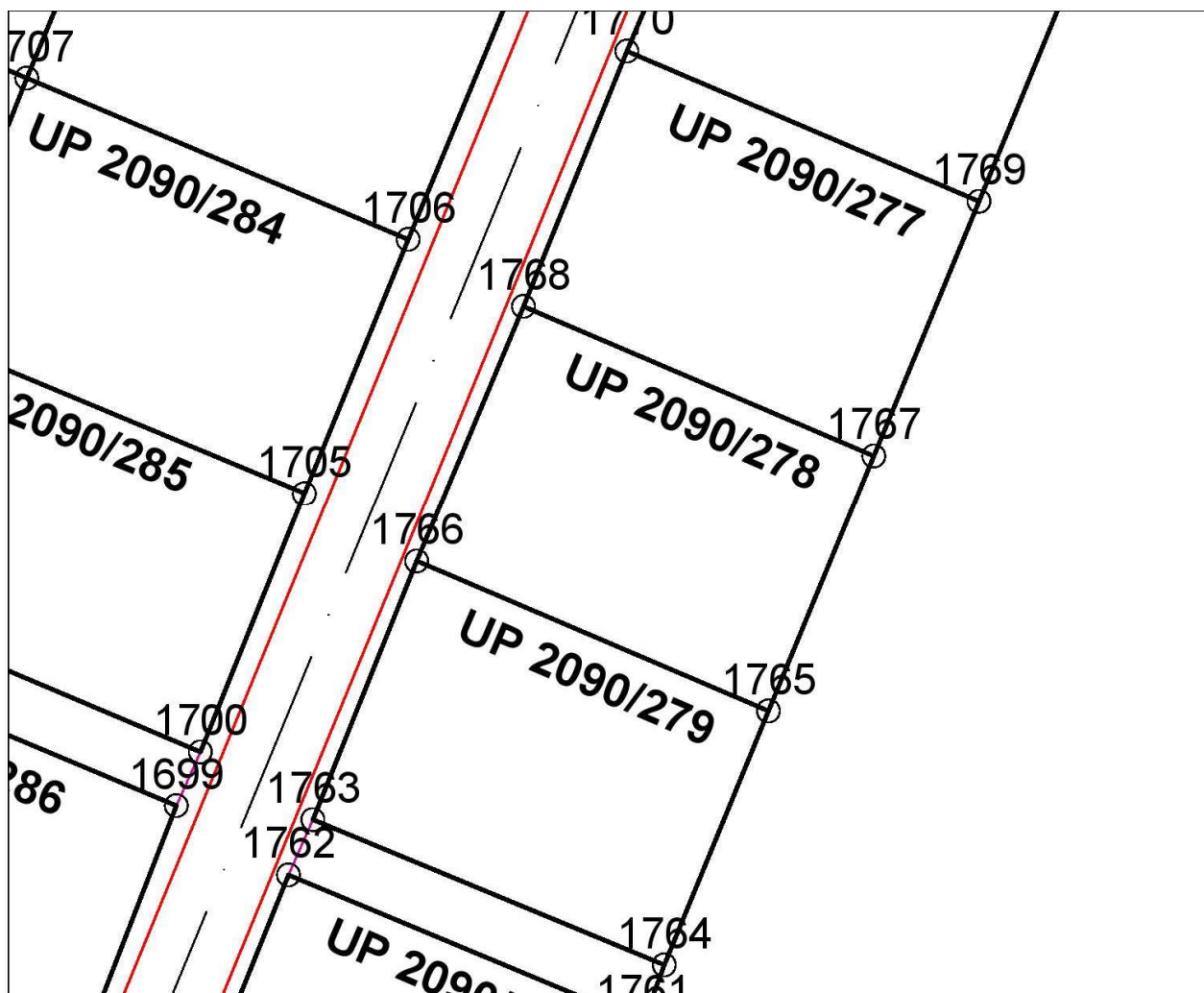
snimljene postojeće ograde

Izvod iz grafičkog priloga Detaljnog urbanističkog plana "Konik Stari aerodrom" Izmjene i dopune

2

06a – Parcelacija - ograde

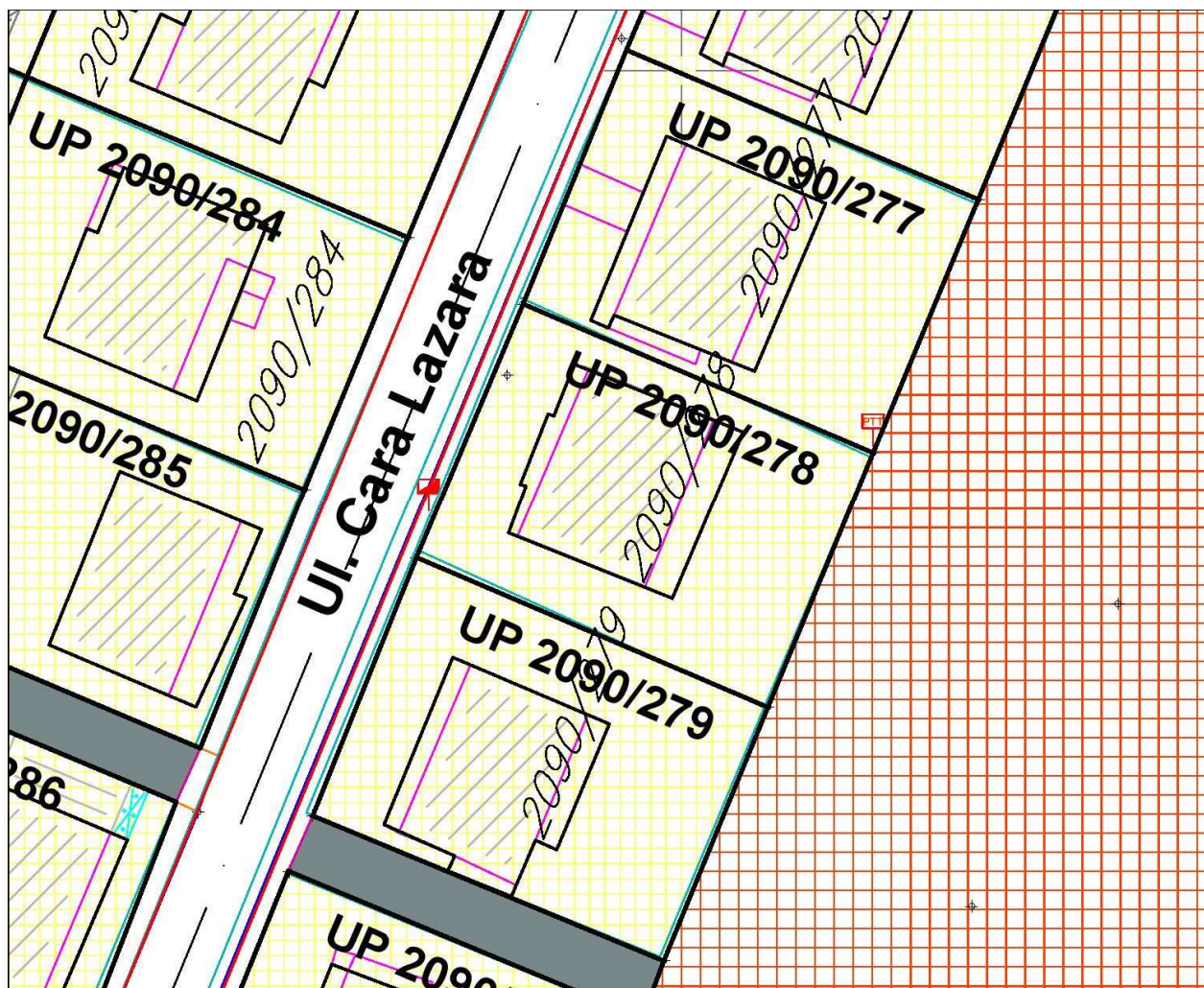
UP 2090/278



1765	6605505.65	4699158.24
1766	6605482.66	4699168.04
1767	6605512.56	4699174.95
1768	6605489.64	4699184.70

Izvod iz grafičkog priloga Detaljnog urbanističkog plana "Konik Stari aerodrom" Izmjene i dopune

3	06b – Koordinate prelomnih tačaka urbanističkih parcela	UP 2090/278
---	---	-------------



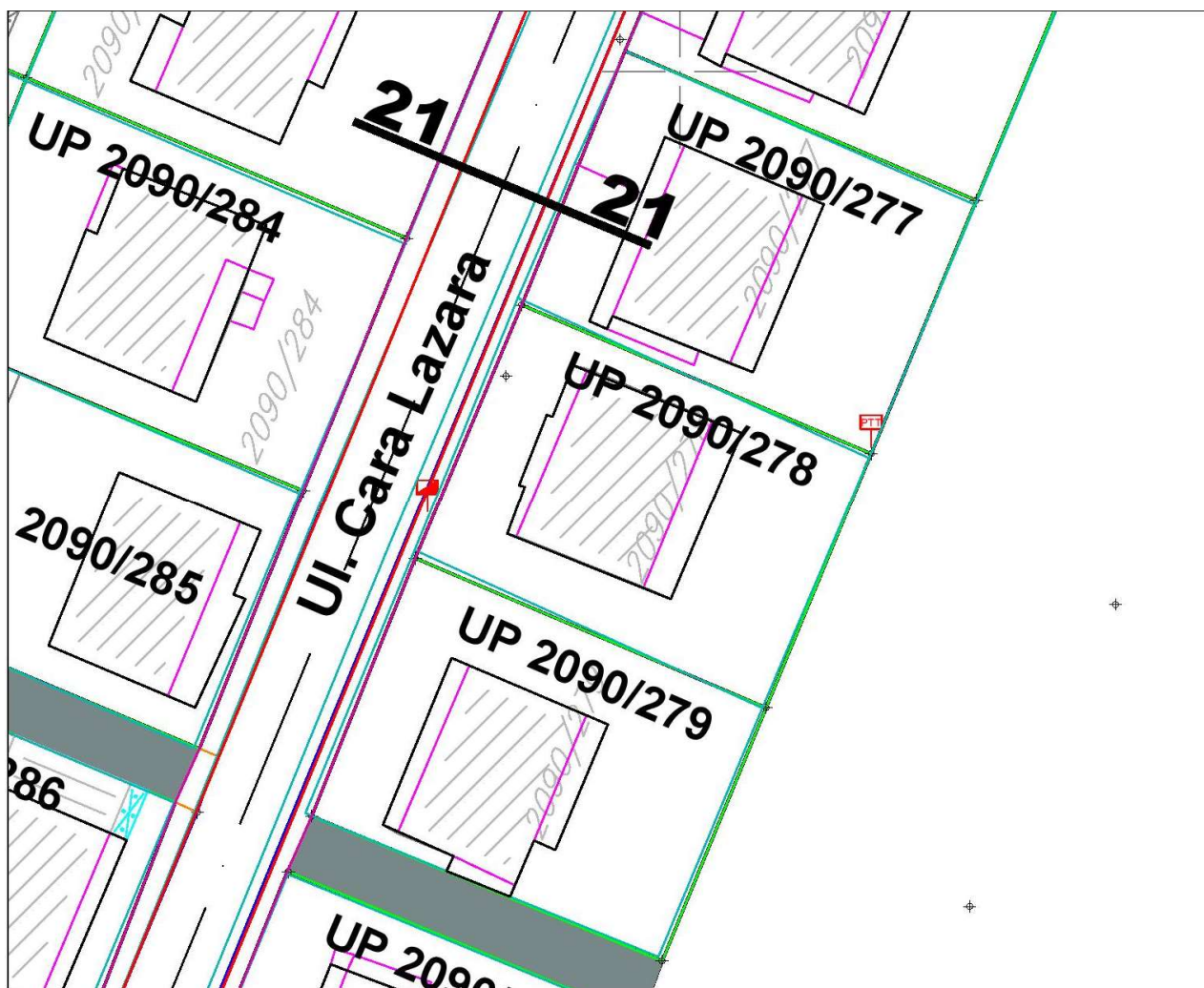
porodično stanovanje

Izvod iz grafičkog priloga Detaljnog urbanističkog plana "Konik Stari aerodrom" Izmjene i dopune

4

07 – Namjena površina

UP 2090/278



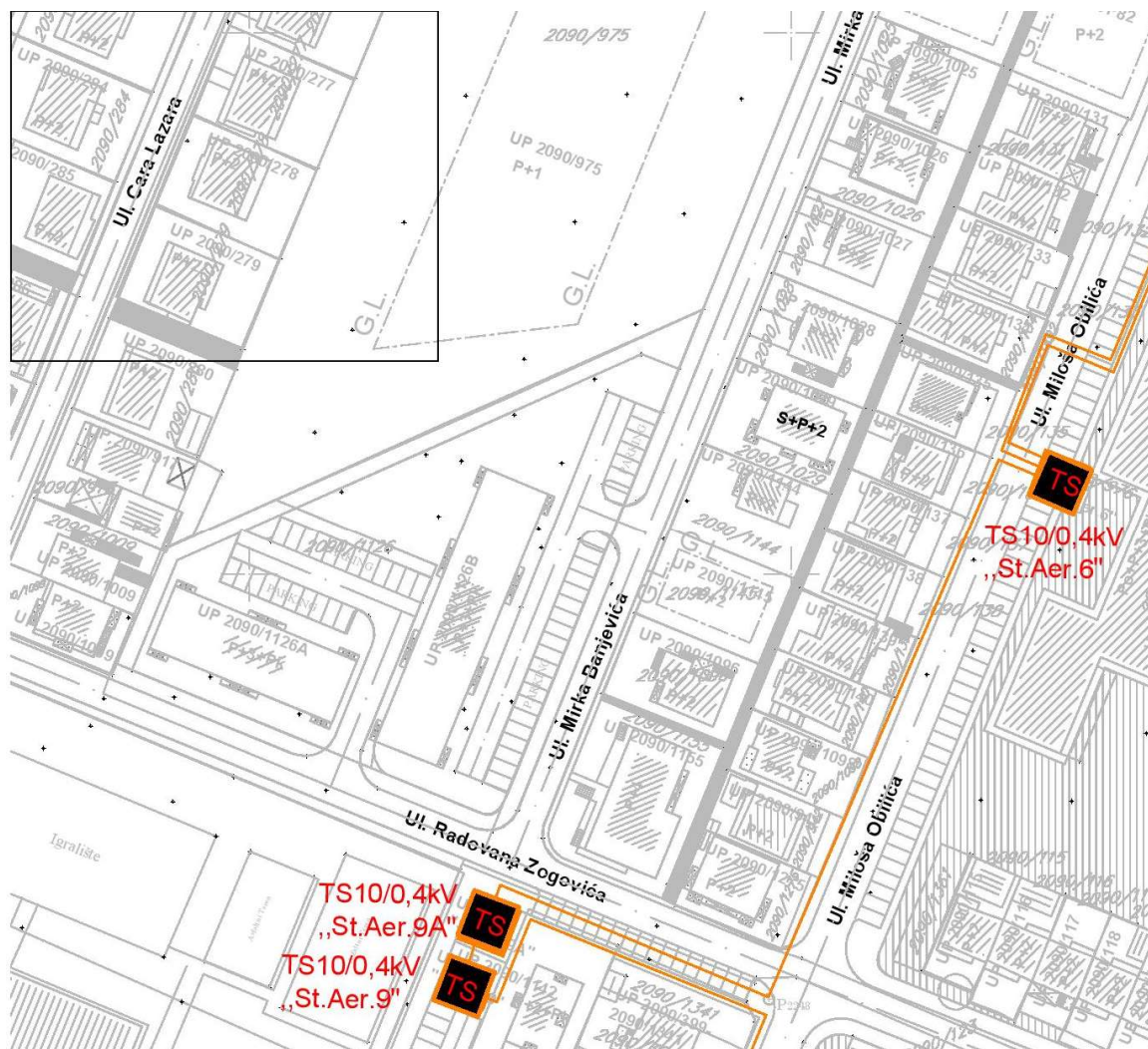
presjek 21-21



Izvod iz grafičkog priloga Detaljnog urbanističkog plana "Konik Stari aerodrom" Izmjene i dopune



broj: 08-332/24-1228
Podgorica, 23.07.2024. godine



POSTOJEĆA TRAFI STANICA



PLANIRANA TRAFI STANICA



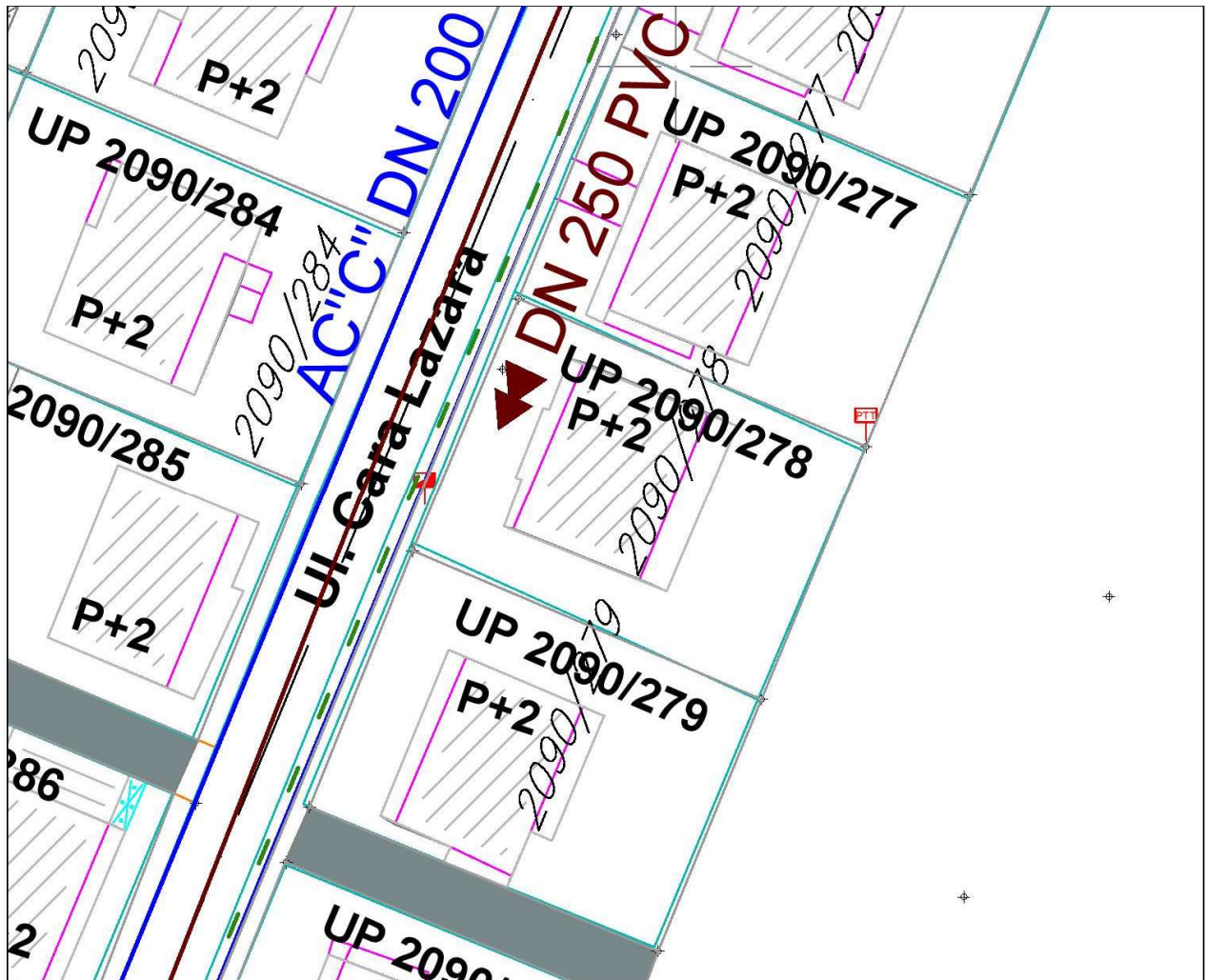
POSTOJEĆA TRASA 10kV KABLOVA




Izvod iz grafičkog priloga Detaljnog urbanističkog plana "Konik Stari aerodrom" Izmjene i dopune

6

9a - Elektroenergetika

UP 2090/278



-  postojeći vodovod
-  postojeća fekalna kanalizacija
-  planirana atmosferska kanalizacija







Izvod iz grafičkog priloga Detaljnog urbanističkog plana "Konik Stari aerodrom" Izmjene i dopune

7

10 – Hidrotehnička infrastruktura

UP 2090/278



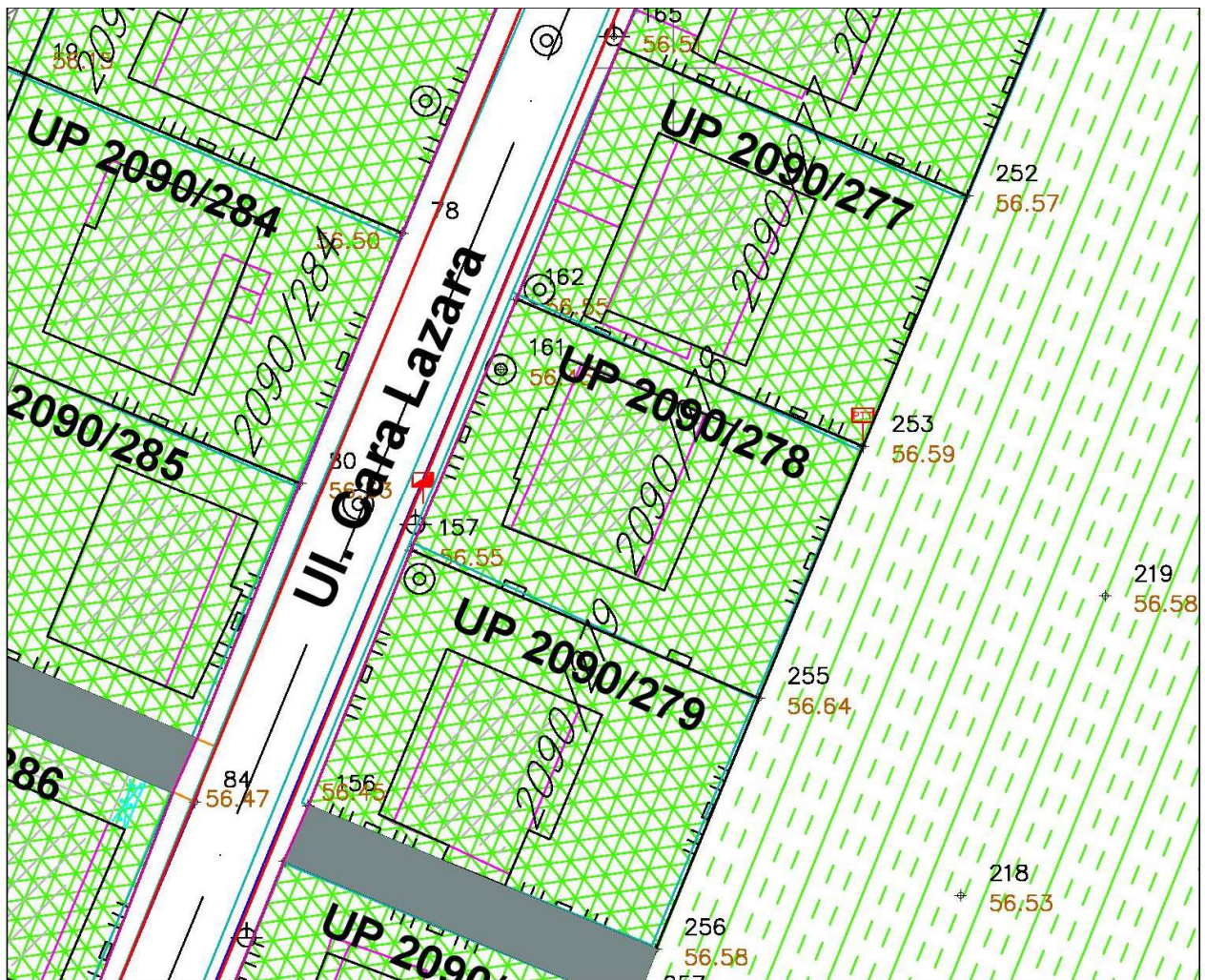
-  telekomunikaciono okno postojeće
-  telekomunikaciona kanalizacija postojeća
-  telekomunikacioni unutrašnji izvod postojeći
-  telekomunikacioni spoljašnji izvod postojeći
-  telekomunikaciono okno planirano
-  telekomunikaciona kanalizacija sa 4 PVC cijevi 110mm planirana

Izvod iz grafičkog priloga Detaljnog urbanističkog plana "Konik Stari aerodrom" Izmjene i dopune

8

11a – Telekomunikaciona infrastruktura

UP 2090/278



ZELENILO STAMBENIH OBJEKATA MALIH I SREDNJIH GUSTINA

Izvod iz grafičkog priloga Detaljnog urbanističkog plana "Konik Stari aerodrom" Izmjene i dopune

9

12 – Pejzažna arhitektura

UP 2090/278



Telefon: Kabinet (+ 382 20 440 300), Korisnički servis (+ 382 20 440 300)
E-mail: kabinet@vikpg.me, info@vikpg.me
Website: www.vikpg.me

CRNA GORA

GLAVNI GRAD PODGORICA

Sekretarijat za planiranje prostora i održivi razvoj

Broj: UPI-02-041/24-5284/1

Podgorica, 02. 08. 2024. 20

159458, 3000-545/2024

DOO "Vodovod i kanalizacija" Podgorica postupajući po zahtjevu **Sekretarijata za planiranje prostora i održivi razvoj**, na osnovu člana 74 Zakona o planiranju prostora i izgradnji objekata (Službeni list CG broj 64/17), člana 19 Odluke o javnom vodosnabdijevanju na teritoriji Glavnog grada (Službeni list CG – opštinski propisi br. 027/15 i 034/16), člana 10 Odluke o prikupljanju, prečišćavanju i ispuštanju otpadnih voda na teritoriji Glavnog grada (Službeni list CG – opštinski propisi br. 027/15) i člana 5 Odluke o prikupljanju i ispuštanju atmosferskih voda na teritoriji Glavnog grada (Službeni list CG – opštinski propisi br. 027/15) izdaje

TEHNIČKE USLOVE PRIKLJUČENJA NA GRADSKI VODOVOD I KANALIZACIJU

Na osnovu zahtjeva Sekretarijata za planiranje prostora i održivi razvoj broj 08-332/24-1228 od 23.07.2024. godine, koji je kod nas evidentiran pod brojem UPI-02-041/24-5284/1 od 24.07.2024. godine, za izdavanje tehničkih uslova priključenja na gradski vodovod i kanalizaciju za **rekonstrukciju objekta individualno stanovanja sa mogućnošću organizovanja djelatnosti na UP 2090/278, u zahvatu DUP-a "Konik Stari aerodrom" izmjene i dopune (katastarska parcela 2090/278 KO Podgorica III) u Podgorici, investitora Jovanović Maje** (prema urbanističko-tehničkim uslovima 08-332/24-1228 od 23.07.2024. godine, izdatim od strane Sekretarijata za planiranje prostora i održivi razvoj), propisujemo sljedeće tehničke uslove priključenja na gradski vodovod i kanalizaciju. U prilogu dostavljamo situaciju sa ucrtanim postojećim hidrotehničkim instalacijama na predmetnoj lokaciji. Položaj prikazanih cjevovoda je ucrtan kao spoj osovina poklopaca šahtova, što ne odgovara stvarnom položaju cijevi, koji kod vodovoda može biti udaljen od osovine poklopca i par metara. Stvarni položaj mora se utvrditi uvidom u svaki šaht pojedinačno. Napominjemo da se u blizini lokacije može naići na priključne cjevovode za koje ovo društvo ne posjeduje potrebne podatke o visinskom i horizontalnom položaju, jer prilikom izgradnje ovih cjevovoda nije urađena instalacija, a na cjevovodu nijesu izvedeni vodovodni šahtovi, te u sadašnjem stanju nema mogućnosti da ih snimimo i ucrtamo njihov tačan položaj. U slučaju da priključne cijevi prolaze preko predmetne parcele, iste se moraju izmjestiti prije početka radova na objektu, a na osnovu zahtjeva investitora. Troškovi izmještanja padaju na teret investitora, a vodoinstalaterske radove izvodi isključivo "Vodovod i kanalizacija" d.o.o. Podgorica.

Na predmetnoj parceli evidentirana je porodična stambena zgrada površine horizontalnog gabarita 142.0m², spratnosti P+1. UTU-ima je na UP 2090/278 planirana izgradnja objekta do spratnosti P+2, površine osnove max 142,0m², maksimalne ukupne bruto površine 406m². Namjena objekta je individualno stanovanje sa mogućnošću organizovanja djelatnosti.

Postojeći objekat je priključen na vodovodnu mrežu i kod ovog društva je registrovan vodomjer broj 21526797 "Baylan" 20/5, pod šifrom 314015300, na ime Jovanović Borislav, te je isti potrebno preregistrovati na ime investitora, a na osnovu njegovog zahtjeva i posjedovne dokumentacije koja ga povezuje sa postojećim registrovanim potrošačem. Evidentiran je priključak objekta na gradsku fekalnu kanalizaciju.

a) Vodovod:

Za priključenje predmetnog objekta na vodovodnu mrežu može se zadržati postojeći priključak, ukoliko zadovoljava potrebe, ili izvršiti njegova rekonstrukcija. Rekonstrukcija je obavezna u slučaju da postojeći priključak ne zadovoljava sledeće uslove:

- prečnik postojeće priključne cijevi ne zadovoljava potrebe planiranog objekta,
- postojeći priključak ide preko tuđih privatnih parcela, odnosno ne ide javnom površinom,
- postojeći vodomjerni šaht ne odgovara propisanim minimalnim dimenzijama,
- potrebno razdvajanje mjerenja potrošnje postojećih ili planiranih zasebnih stambenih i poslovnih jedinica, itd.

U slučaju racionalne i tehnički logične potrošnje u vodovodnom sistemu biće obezbijeđen pritisak na mjestu priključenja oko 2 bar.

Za registrovanje utroška vode cijelog objekta potrebno je predvidjeti ugradnju vodomjera odgovarajućih dimenzija u šahtu ispred objekta, posebno za stambeni, posebno za poslovni dio objekta, ukoliko se planira poslovanje. Pošto se radi o objektu individualnog stanovanja sa mogućnošću poslovanja potrebno je u šahtu ispred objekta predvidjeti ugradnju vodomjera za mjerenje utroška vode svake stambene i poslovne jedinice posebno (a nikako u objektu i samim jedinicama). Ako se radi o kolektivnom stambenom objektu, onda su uslovi za ugradnju vodomjera drugačiji. Šaht treba da bude u posjedu vlasnika, 1 do 2m od ivice parcele gledajući iz pravca mjesta priključenja na ulični cjevovod. Minimalne dimenzije svijetlog otvora šahta za vodomjer su 1.2x1.2x1.2 m (u koji se mogu smjestiti maksimalno 3 mala vodomjera), obavezno sa drenažom, penjalicama i poklopcem tako postavljenim da se pri silazu u šaht ne gazi po vodomjerima. Projektom obavezno prikazati detalj vodomjernog šahta - vodoinstalaterski i građevinski, sa specifikacijom i pravim dimenzijama fazonskih komada i armatura da bi dokazali usvojene dimenzije, osnovu i presjek kao i njegovu lokaciju na situaciji.

Svi vodomjeri koji se ugrađuju moraju biti klase C, sa mesinganim, horizontalnim kućištem, impulsnim mehanizmom i radio modulom za daljinsko očitavanje, sa magnetnim ventilom prije i propusnim ventilom poslije vodomjera, koji su prilagođeni usvojenom programu i opremi "Vodovod i kanalizacija" d.o.o. Podgorica. Vodomjeri moraju biti sa horizontalnom osovinom, baždareni i moraju imati važeću plombu Metrološkog zavoda Crne Gore sa oznakom ME.

Vodoinstalaterske radove na izradi ili rekonstrukciji priključka, nabavci i ugradnji vodomjera izvodi **isključivo** "Vodovod i kanalizacija" d.o.o. Podgorica po zahtjevu korisnika. U slučaju nepoštovanja navedenog, odnosno bespravnog priključenja na vodovodnu mrežu, vodovodni priključak će biti ukinut i preduzete odgovarajuće zakonske mjere.

Nakon sprovođenja postupka za dobijanje odobrenja za gradnju objekta i prijave gradnje nadležnom organu, potrebno je podnijeti zahtjev ovom društvu za dobijanje gradilišnog vodovodnog priključka. Investitor je dužan da obezbijedi uredno mjesečno očitavanje vodomjera za gradilište. Ukoliko umjesto vlastitog gradilišnog priključka investitor za građenje koristi gradsku vodu preko svog ili tuđeg registrovanog vodomjera za domaćinstvo, ili na neki drugi način, ta potrošnja će se posebno obračunati i mora da se reguliše prije dobijanja trajnog priključka. Da bi se stekli uslovi za dobijanje trajnog priključka, potrebno je da investitor pribavi

potvrdu da je objekat urađen prema revidovanoj projektnoj dokumentaciji, kao i potvrdu o izmirenim obavezama od Agencije za izgradnju i razvoj Podgorice d.o.o. i uz zahtjev za stalni priključak ih dostavi "Vodovod i kanalizacija" d.o.o. Podgorica.

b) Fekalna kanalizacija:

Gradski sistem kanalizacione mreže je separatan, tako da se ne dozvoljava upuštanje atmosferskih voda u fekalnu kanalizaciju i obrnuto.

Za priključenje objekta na gradsku fekalnu kanalizaciju može se zadržati postojeći priključak, ili izvršiti njegova rekonstrukcija.

Priključak, izvod iz objekta, izvesti od atestiranih PVC kanalizacionih cijevi za uličnu kanalizaciju (tjemene nosivosti ne manje od SN4) prečnika DN160 ili DN200 do uličnog revizionog okna. Kod ukrštanja sa vodovodom, kanalizaciona cijev mora da bude ispod vodovoda i to tako da je minimum 20 cm od tjemena kanalizacione cijevi do dna vodovodne cijevi. Kanalizaciona cijev ne bi smjela biti plića od 1,0 m.

Radove na izgradnji ili rekonstrukciji kanalizacionog priključka vrši stranka u vlastitoj režiji, a priključenje na postojeću gradsku kanalizaciju se vrši pod obaveznim nadzorom "Vodovod i kanalizacija" d.o.o. Podgorica, koje je potrebno obavijestiti o početku radova. Posebnu pažnju je potrebno obratiti na vodovod, kao i PTT i elektroinstalacije, čije je katastre potrebno pribaviti od nadležnih institucija. Internu kanalizaciju obavezno treba isprati prije priključenja, da šut i otpadni materijal ne bi oštetili postojeću gradsku fekalnu kanalizaciju. Isto se odnosi na priključenje atmosferske kanalizacije. Prije početka radova na izvođenju priključka, treba se obratiti nadležnom organu radi dobijanja protokola za prekop javne površine.

S obzirom na opterećenost sistema gradske fekalne kanalizacije, nije preporučljivo priključenje podrumskih i suterenskih etaža objekata na fekalnu kanalizaciju. U slučaju da investitor priključi pomenute etaže na kolektor fekalne kanalizacije bez prepumpavanja, "Vodovod i kanalizacija" d.o.o. neće snositi nikakvu odgovornost od eventualnog izlivanja fekalnih voda u naprijed navedenim etažama objekta.

Ukoliko su u okviru poslovnih sadržaja u objektu predviđeni kafići, restorani ili slični sadržaji, investitor je dužan izvršiti tretman otpadnih voda prije upuštanja istih u gradsku fekalnu kanalizaciju.

c) Atmosferska kanalizacija:

Projektom obuhvatiti rješenje odvođenja kišnih voda sa krova objekta, kao i cijele lokacije objekta. Za rješenje odvođenja predvidjeti izgradnju retenzionog bazena (upojni bunar ili rov) na lokaciji predmetne parcele. Dimenzije retenzionog bazena dokazati proračunom. Dimenzionisati ga za prihvatanje prvog poplavnog talasa 15-to minutne kiše intenziteta 264 l/s/ha. Kišne vode se ne smiju upuštati direktno u gradsku atmosfersku kanalizaciju, kada dođe do njene realizacije, nego prvo u retenzioni bazen koji se preliva u gradsku atmosfersku kanalizaciju.

Napominjemo da postoji mogućnost da atmosferska kanalizacija kapacitetom neće moći da primi vodu sa krovova i okolnog terena planiranih objekata. Atmosferska kanalizacija se ne projektuje na maksimalnu količinu padavina na određenom području za određeni povratni period, jer bi isto bilo neracionalno. S tim u vezi, ne možemo garantovati uredno odvođenje atmosferskih voda u slučaju dugotrajnih kiša velikog intenziteta, koje mogu izazvati plavljenje podruma i suterena objekta.

d) Tehnička opremljenost projekta hidrotehničkih instalacija

Projekat treba da sadrži sve tekstualne i grafičke priloge za glavni projekat u skladu sa Pravilnikom o načinu izrade i sadržini tehničke dokumentacije za gradjenje objekta (Službeni

list CG broj 044/18). Projekat unutrašnjih instalacija vodovoda i kanalizacije treba izraditi u skladu s pravilima struke i odredbama važeće zakonske regulative, a mora obuhvatiti interne instalacije vodovoda i kanalizacije do priključenja na gradski ulični vodovod odnosno do javne ulične kanalizacije uključujući i same spojeve sa istim.

U predmjeru radova obavezno treba razdvojiti radove na unutrašnjoj vodovodnoj instalaciji, koje obavlja izvođač radova na objektu, od dijela vodovodnog priključka, koje izvodi "Vodovod i kanalizacija" d.o.o. Podgorica.

Projekat obavezno mora da sadrži preglednu situaciju u odgovarajućoj razmjeri, sa svim prikazanim elementima relevantnim za izbor projektnog rješenja. Svrha pregledne situacije na kojoj insistiramo kao obaveznom dijelu projekta, je da se može sagledati kako koncepcija kompletnog rješenja, tako i veza svih ostalih priloga datih projektom.

Napominjemo da je potrebno nakon obrade projektne dokumentacije u dijelu spoljnih i unutrašnjih instalacija, projekat dostaviti "Vodovod i kanalizacija" d.o.o. Podgorica na provjeru poštovanja uslova priključenja i davanja saglasnosti na projekat, kao i projekat uređenja terena i eventualno sprinklera ako je predviđen.

Ovi uslovi važe 6 (šest) mjeseci od dana izdavanja.

Prilog: Situacija R = 1:500

Podgorica,
02.08.2024. godine

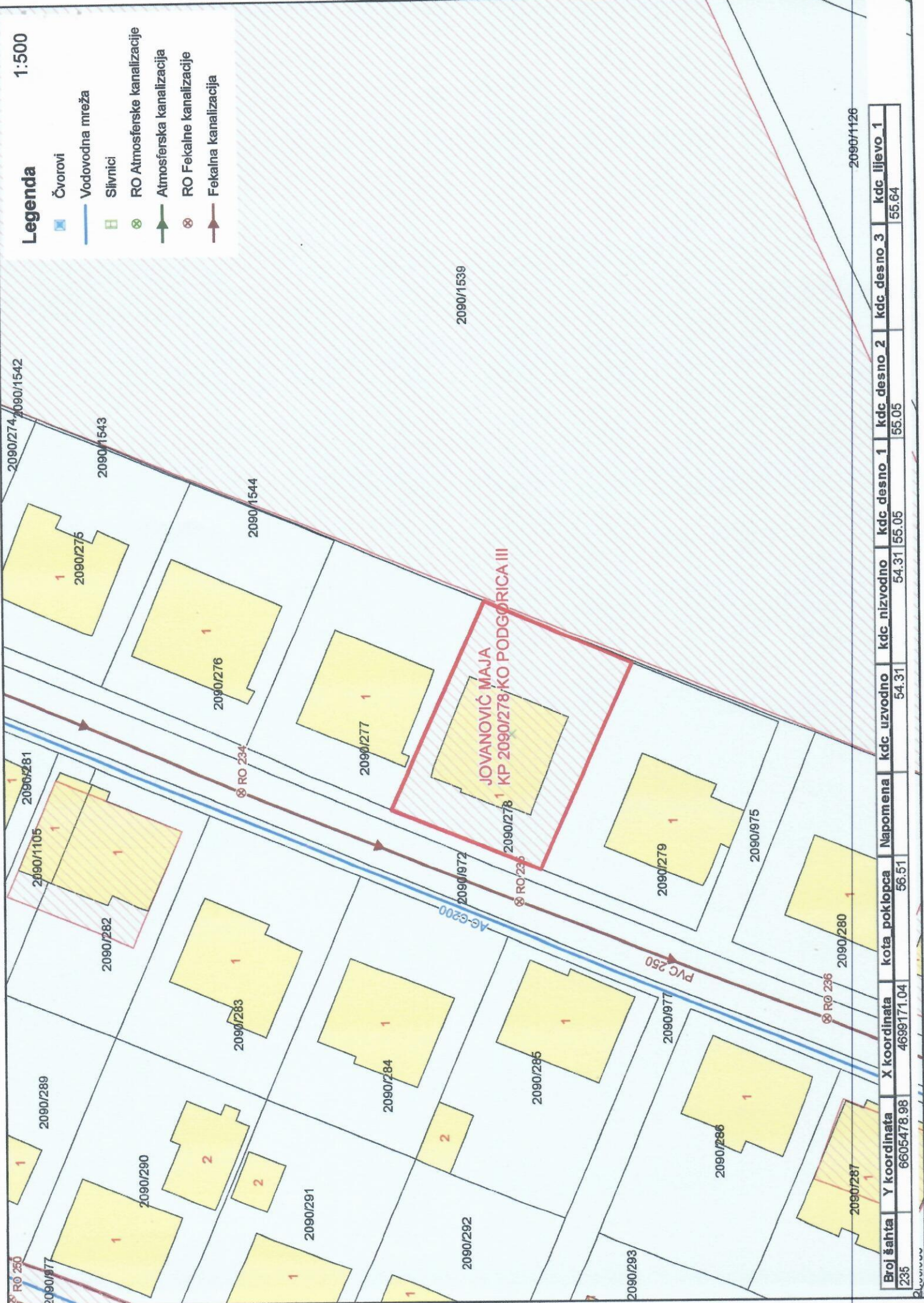
M Izvršni direktor,
Aleksandar Nišavić, dipl.ecc.



1:500

Legenda

- Čvorovi
- Vodovodna mreža
- Slivnici
- RO Atmosferske kanalizacije
- Atmosferska kanalizacija
- RO Fekalne kanalizacije
- Fekalna kanalizacija



Broj šahita	Y koordinata	X koordinata	kota poklopca	Napomena	kdc uzvodno	kdc nizvodno	kdc desno 1	kdc desno 2	kdc desno 3	kdc lijevo 1
235	6605478.98	4699171.04	56.51		54.31	54.31	55.05	55.05		55.64



UPRAVA ZA NEKRETNINE

CRNA GORA

**PODRUČNA JEDINICA
PODGORICA**

Broj: 101-919-40229/2024

Datum: 02.08.2024

KO: PODGORICA III

Na osnovu člana 173 Zakona o državnom premjeru i katastru nepokretnosti ("Sl. list RCG" br. 29/07, "Sl. list CG" br. 73/10, 032/11, 040/11, 043/15, 037/17 i 17/18), postupajući po zahtjevu SEKREWT ZA URB 101-917/24-3011, , za potrebe izdaje se

LIST NEPOKRETNOSTI 1777 - PREPIS

Podaci o parcelama									
Broj	Podbroj	Broj zgrade	Plan Skica	Datum upisa	Potes ili ulica i kućni broj	Način korišćenja Osnov sticanja	Bon. klasa	Površina m ²	Prihod
2090	278		31 53/94	29/04/1998	STARI AERODROM	Dvorište KUPOVINA		308	0.00
2090	278	1	31 53/94	29/04/1998	STARI AERODROM	Porodična stambena zgrada KUPOVINA		142	0.00
								450	0.00

Podaci o vlasniku ili nosiocu			
Matični broj - ID broj	Naziv nosioca prava - adresa i mjesto	Prava	Obim prava
0	JOVANOVIĆ DEJAN	Sukorišćenje	1/3
	GLAVNI GRAD PODGORICA	Svojina	1/1
0	JOVANOVIĆ MAJA	Sukorišćenje	1/3
0	JOVANOVIĆ VESELINKA	Sukorišćenje	1/3

Podaci o objektima i posebnim djelovima						
Broj	Podbroj	Broj zgrade	Način korišćenja Osnov sticanja Sobnost	PD Godina izgradnje	Spratnost/ Sprat Površina	Prava Vlasnik ili nosilac prava Adresa, Mjesto
2090	278	1	Porodična stambena zgrada NASLJEĐE	980	P1 1	Susvojina JOVANOVIĆ DEJAN Susvojina JOVANOVIĆ MAJA Susvojina JOVANOVIĆ VESELINKA
2090	278	1	Garaža kao dio zgrade NASLJEĐE Jedna soba	1	P 15	Susvojina JOVANOVIĆ DEJAN Susvojina JOVANOVIĆ MAJA Susvojina JOVANOVIĆ VESELINKA

Podaci o objektima i posebnim djelovima					
Broj Podbroj	Broj zgrade	Način korišćenja Osnov sticanja Sobnost	PD Godina izgradnje	Spratnost/ Sprat Površina	Prava Vlasnik ili nosilac prava Adresa, Mjesto
2090 278	1	Stambeni prostor NASLJEDE Jednosoban stan	2	P 65	Susvojina JOVANOVIĆ DEJAN [redacted] 1/3 0
					Susvojina JOVANOVIĆ MAJA [redacted] 1/3 0
					Susvojina JOVANOVIĆ VESELINKA [redacted] 1/3 0
2090 278	1	Stambeni prostor NASLJEDE Četiri sobe	3	P1 80	Susvojina JOVANOVIĆ DEJAN [redacted] 1/3 0
					Susvojina JOVANOVIĆ MAJA [redacted] 1/3 0
					Susvojina JOVANOVIĆ VESELINKA [redacted] 1/3 0

Ne postoje tereti i ograničenja.

Naplata takse je oslobođena na osnovu člana 17 Zakona o administrativnim taksama ("Sl.list CG, br. 18/19). Naplata naknade oslobođena je na osnovu člana 174 Zakona o državnom premjeru i katastru nepokretnosti ("Sl. list RCG" br. 29/07, "Sl. list CG" br. 73/10, 032/11, 040/11, 043/15, 037/17 i 17/18).



SPISAK PODNIJETIH ZAHTJEVA NA NEPOKRETNOSTIMA

Br. parcele podbroj	Zgrada	Predmet	Datum i vrijeme	Podnosilac	Sadržina
	PD				
2090/278		101-2-919-9705/1-2024	17.07.2024 10:28	JOVANOVIĆ MAJA	ZA UPIS PRAVA IZ SUKORIŠĆENJA U SUSVOJINU KO PG 3 LN 1777 PARC 2090/278
2090/278	1 1	101-2-919-9705/1-2024	17.07.2024 10:28	JOVANOVIĆ MAJA	ZA UPIS PRAVA IZ SUKORIŠĆENJA U SUSVOJINU KO PG 3 LN 1777 PARC 2090/278
2090/278	1 2	101-2-919-9705/1-2024	17.07.2024 10:28	JOVANOVIĆ MAJA	ZA UPIS PRAVA IZ SUKORIŠĆENJA U SUSVOJINU KO PG 3 LN 1777 PARC 2090/278
2090/278	1 3	101-2-919-9705/1-2024	17.07.2024 10:28	JOVANOVIĆ MAJA	ZA UPIS PRAVA IZ SUKORIŠĆENJA U SUSVOJINU KO PG 3 LN 1777 PARC 2090/278
2090/278	1	101-2-919-9705/1-2024	17.07.2024 10:28	JOVANOVIĆ MAJA	ZA UPIS PRAVA IZ SUKORIŠĆENJA U SUSVOJINU KO PG 3 LN 1777 PARC 2090/278

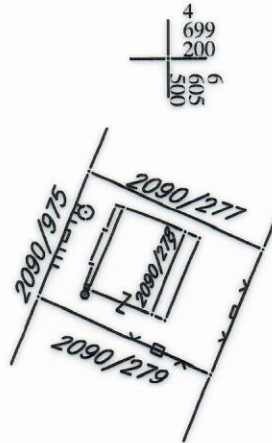
CRNA GORA
UPRAVA ZA NEKRETNINE
PODRUČNA JEDINICA: PODGORICA
Broj: 101-917/24-3011
Datum: 07.08.2024.



Katastarska opština: PODGORICA III
Broj lista nepokretnosti: 1777
Broj plana: 20,52
Parcela: 2090/278

KOPIJA PLANA

Razmjera 1: 1000



4
699
200
509
500
9



IZVOD IZ DIGITALNOG PLANA

Obradio: