


URBANISTIČKO-TEHNIČKI USLOVI

Sekretarijat za planiranje prostora i održivi razvoj 08-332/24-709/2 07. 05. 2024. godine	Glavni grad Podgorica 
--	--

Sekretarijat za planiranje prostora i održivi razvoj, na osnovu člana 74. Zakona o planiranju prostora i izgradnji objekata ("Sl. list CG", br. 64/17, 44/18, 63/18, 11/19, 82/20, 86/22 i 04/23), Uredbe o povjeravanju dijela poslova Ministarstva prostornog planiranja, urbanizma i državne imovine jedinicama lokalne samouprave ("Službeni list Crne Gore", br. 087/18, 028/19, 075/19, 116/20, 076/21, 141/21, 151/22, 097/23 i 012/24), DUP-a "Zagorič 3 i 4 – zona 2" – Izmjene i dopune ("Sl. list CG – OP", br. 19/09) u Podgorici, podnijetog zahtjeva od strane NIKOLIĆ OSEJE iz Podgorice, br. 08-332/24-709/2 od 24.04.2024. godine, izdaje:

URBANISTIČKO-TEHNIČKE USLOVE

za urbanističku parcelu UP 5b - 137 čijoj površini pripada površina katastarskih parcela broj 519 i 520 KO Podgorica II, na koje se odnosi zahtjev, u zahvatu DUP-a "Zagorič 3 i 4 – zona 2" – Izmjene i dopune.

Detaljne podatke preuzeti iz DUP-a "Zagorič 3 i 4 – zona 2" – Izmjene i dopune u Podgorici, koji se nalazi u Registru planske dokumentacije, koju vodi Ministarstvo prostornog planiranja, urbanizma i državne imovine. *Aktom Ministarstva ekologije, prostornog planiranja i urbanizma od 19.10.2023 br. 08-332-8070/2 je konstatovano da "... državni i lokalni planski dokumenti koji su evidentirani i objavljeni u Registru planskih dokumenata koji vodi Ministarstvo ekologije, prostornog planiranja i urbanizma se primjenjuju, sve dok se u odgovarajućem postupku ne utvrdi da nijesu u saglasnosti sa Ustavom i zakonom, do kada će se smatrati važećim".*
Smjernicama za izdavanje UTU-a Sekretarijata za planiranje prostora i održivi razvoj od 18.10.2023 god. dostavljenih putem e- maila Sekretarijata, da se izrada UT uslova nastavi u skladu sa ustaljenom dinamikom.

PODNOŠILAC ZAHTJEVA:

NIKOLIĆ OSEJA, Podgorica

POSTOJEĆE STANJE I OSNOVNI PODACI IZ PLANSKOG DOKUMENTA

Nakon uvida u list nepokretnosti i DUP "Zagorič 3 i 4 – zona 2" – Izmjene i dopune, konstatovano je da se površina katastarskih parcela br. 519 i 520, nalaze u zahvatu urbanističke parcele UP 5b - 137.

Precizan podatak o učešću površine katastarskih parcela u površini urbanističke parcele biće definisan elaboratom parcelacije po planskom dokumentu, koji izrađuje preduzeće ovlašćeno za geodetske poslove, nakon čega je elaborat neophodno ovjeriti u Upravi za nekretnine.

U listu nepokretnosti, dostavljenom od strane Uprave za nekretnine, br. 1771 za katastarske parcele br. 519 i 520 KO Podgorica II, sadržani su podaci o parcelama, podaci o vlasničkoj strukturi parcela, kao i teretima i ograničenjima.

List nepokretnosti br. 1771 i kopija katastarskog plana za prostor katastarskih parcela br. 519 i 520 KO Podgorica II iz navedenog lista, sastavni je dio ovih uslova.

PLANIRANO STANJE

NAMJENA PARCELE

Površina urbanističke parcele **UP 5b - 137** iznosi 1039m² i precizno je definisana koordinatama tačaka u grafičkom dijelu UTU-a.

Planirana namjena urbanističke parcele **UP 5b - 137** je „Individualno stanovanje sa više stanova“ (ISV).

USLOVI ZA REGULACIJU I NIVELACIJU

REGULACIONA LINIJA

Regulaciona linija je linija koja dijeli javnu površinu od površina drugih namjena. Regulaciona linija definisana je granicom urbanističke parcele ka saobraćajnici ili drugoj površini javne namjene.

GRADJEVINSKA LINIJA

Ovim DUP-om utvrđene su dvije vrste građevinskih linija:

- *obavezujuća građevinska linija* = predstavlja liniju na kojoj se mora graditi budući objekat.
- *neobavezujuća (pomoćna) građevinska linija* = predstavlja liniju do koje se može graditi tj. definisana je zona u okviru koje se može postaviti budući objekat.

Grđevinske linije definisane su rastojanjem u odnosu na regulacionu liniju ili odstojanjem u odnosu na osovину saobraćajnice. Sve obavezujuće građevinske linije definisane su analitički.

Grđevinske linije i koordinate tačaka građevinskih linija date su na grafičkom prilogu br. 07 „Regulaciono nivelacioni plan“.

VISINSKA REGULACIJA

Visinske regulacije definisane su označenom maks. spratnošću na svim objektima gde se jedan nivo računa u prosječnoj vrednosti od 3m.

Spratne visine mogu biti više od 3,5m, u zavisnosti od djelatnosti, za visoko prizemlje maks. 4,5m.

Za objekte individualnog stanovanja planom definisana maksimalna spratnost je P+1+Pk, a za objekte individualnog stanovanja sa više stanova P+2+Pk.

Za kolektivno stanovanje sa djelatnostima spratnost se kreće od P+4+Ps do VP+10+Ps (povučeni sprat).

Za objekte centralnih djelatnosti (privreda, uprava, kultura i komercijalni sadržaji) i školstva (dječje ustanove, osnovne škole i dr.) maksimalna spratnost je određena od P+1 do P+4+Ps.

USLOVI ZA PARCELACIJU I PREPARCELACIJU

Cijeli prostor Plana je podjeljen na blokove i urbanističke parcele sa jasno definisanom namjenom i numeracijom. Saobraćajne površine (pristupne, kolske i kolsko-pješačke) su posebno označene.

Za cjelokupnu teritoriju plana definisane su urbanističke parcele koje su numerisane prema bloku i broju, npr. UP-5b-85. Saobraćajne površine označene su arapskim brojevima.

Pri formiranju urbanističkih parcela vodjeno je računa o postojećem katastarskom stanju, kako bi sprovođenje plana bilo olakšano. Katastarske parcele na kojima se nalaze postojeći objekti u najvećem broju slučajeva zadržane su kao urbanističke parcele, osim u slučaju potrebe trasiranja novih saobraćajnica.

Urbanističke parcele formirane su u skladu sa planiranim namjenama.

Planom su usvojene minimalne površine parcela individualne stambene namjene. Grđevinske parcele mogu se usitnjavati ili ukрупnjavati do minimalne odnosno maksimalne površine određene ovim planom.

	min parcela	min širina fronta	max parcela
individualni slobodnostojeći	300m ²	12m	700m ²
individualni dvojni	400m ² (2x200)	16m (2x8)	300m ²
individualni sa više stanova			4000m ²

Svaka parcela mora imati obezbjeđen pristup saobraćajnici min. širine 3.0m.

Za kolektivno stanovanje ne postoje ograničenja u ukрупnjavanju parcela, ukoliko se pri projektovanju poštuju, osim

indeksa izgrađenosti i horizontalne i vertikalne regulacije.

Sve urbanističke parcele dobijene preparcelacijom su geodetski i analitički definisane na grafičkom prilogu 06 „Plan parcelacije“. Ukoliko, na postojećim granicama parcela dodje do neslaganja između zvaničnog katastra i plana, merodavan je postojeći katastar.

URBANISTIČKO-TEHNIČKI USLOVI ZA IZGRADNJU OBJEKATA INDIVIDUALNOG STANOVANJA SA VIŠE STANOVA

Individualno stanovanje sa više stanova predviđeno ovim planom, predstavlja prelazni tip stanovanja, između individualnog i kolektivnog tipa. Naime, tipološki i po načinu korišćenja parcele slično je objektima individualnog stanovanja ali zbog povećane spratnosti i većeg broja stanova, pa time i porodica u okviru jednog objekta, moguće je svrstati ih i u tip kolektivnog stanovanja. Maksimalna spratnost planiranih objekata u ovoj zoni je P+2+Pk. Izuzetak predstavlja nekolicina postojećih objekata u ovoj zoni kod kojih je prihvaćena izvedena spratnost od P+3+Pk. Parcele su dobijene preparcelacijom velikih parcela ili ukupnjavanjem manjih do prosječne veličine oko 2000m².

Urbanistički parametri

namjena

individualno stanovanje sa više stanova

indeks zauzetosti zemljišta

0,50

indeks izgrađenosti zemljišta

1,75

- Dozvoljene površine objekta, za svaku pojedinačnu parcelu, su date u aneksu Plana „Analitički pokazatelji“ i predstavljaju maksimalne parametre izgradnje za konkretnu lokaciju. Objekat može biti i manjeg kapaciteta od datog, ili se može realizovati fazno do maksimalnih parametara.
- Površine suterenskih i podrumskih prostorija nisu ušle u bilanse.
- Djelatnosti u objektima ovog tipa stanovanja podrazumjevaju komercijalne djelatnosti koje svojim karakterom ne smiju narušavati integritet osnovne funkcije stanovanja kao ni ugrožavati okolinu u smislu buke i zagađenja (fizičkog i vizuelnog).
- Djelatnosti u ovim objektima se nalazi obavezno u prizemlju, a mogu zauzimati i prvi sprat objekta.
- Podrumi se mogu koristiti za stanarske ostave ili tehničke prostorije - nije dozvoljeno stanovanje niti poslovanje u podrumskim prostorima.
- U jednom objektu može biti organizovano ne više od 7 (sedam) stambenih jedinica.
- Na parcelama planiranim za izgradnju objekata ovog tipa nije dozvoljena izgradnja pomoćnih objekata (garaža, ostava i sl).

Pravila za izgradnju objekata

- Objekte ovog tipa graditi kao slobodnostojeće ili jednostrano uzidane (dvojne) objekte.
- Za pojedine urbanističke parcele definisana je obavezujuća građevinska linija ka saobraćajnici, na koju se mora postaviti ulična fasada objekta.
- U odnosu na susjede objekat treba postaviti u skladu sa pravilima:
 - Minimalno odstojanje objekta od bočnih granica parcele je 2,5m. Uz saglasnost susjeda ovo rastojanje se može smanjiti na min 1,5m.
 - Minimalno odstojanje objekta od zadnje granice parcele je 5m. Uz saglasnost susjeda ovo rastojanje se može smanjiti na min 3,5m.
 - Ukoliko je rastojanje objekta od bočnog susjeda 7m, na bočnim fasadama objekta dozvoljeno je otvaranje prozora samo pomoćnih prostorija (kupatilo, hodnik...).
 - Ukoliko je rastojanje objekta od bočnog susjeda >7m, na bočnim fasadama objekta dozvoljeno je i otvaranje prozora stambenih prostorija.
- Izgradnja erkera (ispusta, balkona...) dozvoljena je na etažama iznad prizemne i to na min visini od 4.0m od kote terene ispod. Maksimalna veličina erkera je 0.5-0.8m i može se predvideti na maks. 50% fasade.
- Podzemne etaže mogu se graditi i van zadatih građevinskih linija, a u granicama urb. parcele.
- Kota prizemlja može biti od 0 do 1,20m od kote terena.
- Nagib krovnih ravni iznosi max 28°.
- Visina nazidka potkrovnne etaže iznosi najviše 1.5m računajući od kote poda potkrovnne etaže do tačke preloma krovne kosine. Nije dozvoljena izgradnja mansardnih krovova u vidu tzv. "kapa" sa prepustima.
- Ukoliko se u potkrovnom prostoru dobije odgovarajuća visina može se organizovati galerijski prostor ali samo u funkciji donje etaže a nikako kao nezavisna stambena površina.
- Oblikovanje i arhitektura objekata treba da budu prilagodjeni savremenom izrazu, uz upotrebu odgovarajućih materijala i tehnologija koji će pružiti maksimalan komfor stanovanja.
- Principi uređenja zelenila u okviru stambenih parcela dati su u Uslovima za ozelenjavanje, a detaljna

razrada je ostavljena vlasnicima;

Parkiranje

- Potreban broj parking mjesta obezbediti u okviru parcele i to u garažama u sklopu objekta. Nije dozvoljena izgradnja garaža kao nezavisnih objekata na parceli.
- Broj mjesta za parkiranje vozila se određuje po principu:
 - stanovanje 1 stan = 1,1PM
 - trgovina na 50m² BRGP = 1PM
 - poslovanje na 50m² BRGP = 1PM

Broj stambenih jedinica koje se mogu graditi u okviru jednog objekta, uslovljen je ostvarenim brojem parking mjesta.

Ogradjivanje

Parcele namenjene izgradnji individualnih objekata sa više stanova mogu se ogradjivati:

- prema bočnim i zadnjim granicama parcele živom ogradom do visine od 1.8m;
- prema ulici živom ogradom do visine 0.9m.

MJERE ZAŠTITE OD ELEMENTARNIH I DRUGIH NEPOGODA

Osnovna mjera civilne zaštite je izgradnja skloništa u skladu sa Pravilnikom o tehničkim normativima za izgradnju skloništa (Sl. list SFRJ br. 55/83)

U cilju zaštite od elementarnih nepogoda postupiti u skladu sa Zakonom o zaštiti i spašavanju (Sl. list CG br. 13/2007) i Pravilnikom o mjerama zaštite od elementarnih nepogoda (Sl. list RCG br. 8/1993).

USLOVI I MJERE ZAŠTITE ŽIVOTNE SREDINE

Koncepcija optimalnog korišćenja prostora, koja treba da je rezultat svakog detaljnog plana u osnovi predstavlja akt zaštite životne sredine. Naime, životna sredina se štiti kroz korišćenje na adekvatan način i pod odgovarajućim uslovima.

Prostorno rješenje DUP-a rađeno je na osnovu principa očuvanja životne sredine. Za osnovne zahteve sa ovog stanovišta uzeti su:

- da se voda, zemljište i vazduh liše svakog zagađenja uvođenjem adekvatne infrastrukture, a da aktivnosti na prostoru DUP-a ne ugrožavaju životnu sredinu
 - da gustine stanovanja budu u realnim okvirima
 - da se postigne optimalan odnos izgrađenog i slobodnog prostora
 - da se postigne potrebna količina zelenila za optimalnu zaštitu vazduha
 - da se obezbijede odgovarajući prateći sadržaji stanovanja
 - da se izvrši zaštita frekventnih koridora saobraćaja
 - da se iskoriste sve prirodne pogodnosti za razvoj, a ne samo rast naselja
 - da se za prostor precizno definiše nadležnost i vlasništvo
- Za sve objekte koji su predmet ovog Plana, a koji mogu da dovedu do zagađivanja životne sredine, obavezna je izrada Procene uticaja zahvata na životnu sredinu, shodno odredbama Zakona o procjeni uticaja na životnu sredinu ("Sl. list RCG" br. 80/05).**

USLOVI ZA UNAPREĐENJE ENERGETSKE EFIKASNOSTI

Na planu racionalizacije potrošnje energije predlažu se dvije osnovne mjere: štednja i korišćenje alternativnih, odnosno obnovljivih izvora energije.

Osnovna mjera štednje koju ovaj DUP predlaže je poboljšanje toplotne izolacije prostorija, koja u ljetnjem periodu ne dozvoljava pregrijavanje dok u zimskom zadržava toplotu. Osim odgovarajuće termoizolacije potrebno je voditi računa o adekvatnoj veličini otvora vodeći računa o mikroklimatskim uslovima ovog podneblja.

Klimatski uslovi Podgorice omogućuju korišćenje sunčeve energije, pogotovu u vidu pasivnog solarnog sistema.

USLOVI ZA PEJZAŽNO OBLIKOVANJE

Zelenilo uz individualno stanovanje

Zelene površine uz objekte individualnog stanovanja i individualnog stanovanje sa više stanova, organizovati kao ukrasne površine na principu predvrta (prednji dio prema ulici) i vrta (zadnji dio).

Smjernice za uređenje:

- predvrt, kao nosioca reprezentativne funkcije, parterno urediti sa dekorativnim biljnim vrstama i njegovanim travnjakom, a vrt izolovati zasadima visokog rastinja od okolnih parcela
- u vrtu se mogu organizovati i manji zasadi voćnih vrsta
- predvrt ograditi živom ogradom (*Prunus laurocerassus*, *Ligustrum ovalifolium*, *Pittosporum tobira*, *Laurus nobilis*, *Arbutus unedo*, *Cupressocyparis leylandii*, *Thuja occidentalis* 'Columna')
- preporučuje se podizanje visokih živih ograda tzv. 'zelenog zida' od gusto posađenog i pravilno orezanog drveća ili visokog žbuna
- za zasjenu koristiti pergole sa dekorativnim puzavicama (*Tecoma radicans*, *Wisteria sinensis*, *Parthenocissus tricuspidata*, *P. quinquefolia*, *Hedera helix* 'Variegata', *Lonicera caprifolia*, *L. Implexa*, *Rhynchospermum jasminoides* i sl.)
- satelitske antene, rashladne uređaje i sl. zakloniti od pogleda adekvatnim pejzažnim rješenjem
- kompoziciju vrta stilski uskladiti sa arhitekturom objekta
- izbor vrsta je individualan.

PRIJEDLOG VRSTA ZA OZELENJAVANE

Kod izbora sadnog materijala moraju se ispoštovati sljedeći uslovi:

- koristiti vrste otporne na ekološke uslove sredine a u skladu sa kompozicionim i funkcionalnim zahtjevima
- sadnice moraju biti zdrave, rasadnički pravilno odnjegovane, standardnih dimenzija, sa busenom.

Opšti prijedlog sadnog materijala:

Četinarsko drveće: *Cupressus sempervirens* var. *pyramidalis*, *Cupressus arizonica* 'Glauca', *Pinus maritima*, *Cedrus deodara*, *Cedrus atlantica* 'Glauca', *Cupressocyparis leylandii*, *Ginkgo biloba*.

Listopadno drveće: *Quercus pubescens*, *Celtis australis*, *Albizia julibrissin*, *Platanus acerifolia*, *Tilia cordata*, *Tilia argentea*, *Acer pseudoplatanus*, *Acer platanoides*, *Aesculus hippocastanum*, *Fraxinus americana*, *Lagerstroemia indica*, *Liriodendron tulipifera*, *Cercis siliquastrum*, *Melia azedarach*, *Prunus pisardii*.

Žimzeleno drveće: *Quercus ilex*, *Olea europaea*, *Ligustrum japonicum*, *Magnolia grandiflora*.

Žbunaste vrste: *Arbutus unedo*, *Pyracantha coccinea*, *Prunus laurocerassus*, *Laurus nobilis*, *Ligustrum ovalifolium*, *Nerium oleander*, *Pittosporum tobira*, *Spirea sp.*, *Buxus sempervirens*, *Cotoneaster dammeri*, *Berberis thunbergii* 'Atropurpurea', *Forsythia suspense*, *Hedera helix* 'Variegata', *Lonicera caprifolia*, *L. implexa*, *Rhynchospermum jasminoides*, *Tecoma radicans*.

Puzavice: *Hedera helix* 'Variegata', *Lonicera caprifolia*, *L. implexa*, *Rhynchospermum jasminoides*, *Tecoma radicans*, *Wisteria sinensis*, *Parthenocissus tricuspidata*, *P. quinquefolia*.

Palme: *Phoenix canariensis*, *Chamaerops humilis*, *Chamaerops excelsa*.

Perene: *Lavandula spicata*, *Rosmarinus officinalis*, *Santolina viridis*, *Santolina chamaecyparissus*, *Hydrangea hortensis*.

USLOVI I MJERE ZAŠTITE NEPOKRETNIH KULTURNIH DOBARA I NJIHOVE ZAŠTIĆENE OKOLINE

Ukoliko se pri izradi projektne dokumentacije i izvođenju radova naiđe na tragove ostataka iz prošlosti, investitor je obavezan da o tome obavijesti nadležni organ koji će preduzeti Zakonom propisane mjere u cilju zaštite kulturnog dobra.

USLOVI ZA LICA SMANJENE POKRETLJIVOSTI I LICA SA INVALIDITETOM

Neophodno je obezbijediti prilaze svim javnim objektima i površinama u nivou bez stepenika. Sve denivelisane površine u parteru koje se normalno savladavaju stepenicama moraju imati i rampe nagiba do 5%, maksimum do 8,5%.

Pri projektovanju i građenju saobraćajnih površina potrebno je pridržavati se odredaba ovog DUP-a, kao i standarda i propisa koji karakterišu ovu oblast (Pravilnik o uslovima za planiranje i projektovanje objekata u vezi sa nesmetanim kretanjem dece, starih, hendikepiranih i invalidnih lica).

MOGUĆNOST FAZNOG GRAĐENJA OBJEKTA

Objekat se može realizovati fazno do maksimalnih parametara. Zakonom članom 76 definisano je da ukoliko se Investitor odluči za faznu realizaciju to mora biti po konstruktivnim i funkcionalnim cjelinama, što znači da svaka faza mora predstavljati arhitektonsku cjelinu. Obavezno je kroz izradu idejnog rješenja za objekat u cjelini jasno naznačiti faze realizacije.

USLOVI ZA PRIKLJUČENJE NA INFRASTRUKTURU

Uslovi priključenja na elektroenergetsku infrastrukturu

Detaljne podatke o snabdjevenosti planiranih kapaciteta u zahvatu planskog dokumenta elektroenergetskom infrastrukturu potrebno je preuzeti iz tekstualnog dijela DUP-a "Zagorič 3 i 4 – zona 2" – Izmjene i dopune koji je dostupan na internet stranici **Registra planske dokumentacije koju vodi Ministarstvo prostornog planiranje, urbanizma i državne imovine**. Tehničku dokumentaciju u dijelu elektroenergetskih instalacija potrebno je izraditi u skladu sa planom elektroenergetske infrastrukture, važećim tehničkim propisima i normativima. Prilikom izrade tehničke dokumentacije za fazu elektroenergetske infrastrukture potrebno je poštovati regulative, standarde i normative, te pribaviti saglasnost nadležnog preduzeća. Mjesto i način priključenja objekta na elektroenergetsku mrežu određuje se nakon izrade tehničke dokumentacije stručne službe CEDIS-a

Uslovi priključenja na telekomunikacionu (elektronsku) mrežu

Detaljne podatke o snabdjevenosti planiranih kapaciteta u zahvatu planskog dokumenta telekomunikacionom (elektronskom) infrastrukturu potrebno je preuzeti iz tekstualnog dijela DUP-a "Zagorič 3 i 4 – zona 2" – Izmjene i dopune, koji je dostupan na internet stranici **Registra planske dokumentacije koju vodi Ministarstvo prostornog planiranje, urbanizma i državne imovine**.

Uslovi priključenja na vodovodnu i kanalizacionu infrastrukturu

Tehničku dokumentaciju u dijelu hidrotehničkih instalacija potrebno je izraditi u skladu sa planom hidrotehničke infrastrukture, važećim tehničkim propisima, normativima, i uslovima priključenja na vodovodnu i fekalnu kanalizacionu infrastrukturu, u skladu sa aktom preduzeća "Vodovod i kanalizacija" d.o.o. koji je stastavni dio ovih uslova.

Detaljne podatke o hidrotehničkoj infrastrukturnoj mreži i smjernicama za sprovođenje plana u dijelu hidrotehnik (vodovodna, feklana i atmosferska kanalizacija) potrebno je preuzeti iz tekstualnog dijela DUP-a "Zagorič 3 i 4 – zona 2" – Izmjene i dopune, koji je dostupan na internet stranici **Registra planske dokumentacije koju vodi Ministarstvo prostornog planiranje, urbanizma i državne imovine**.

Uslovi priključenja na saobraćajnu infrastrukturu

Urbanističkoj parceli UP 5b - 137 u okviru DUP-a "Zagorič 3 i 4 – zona 2" – Izmjene i dopune, pristupa se sa saobraćajnice kako je prikazano na prilogu Saobraćaj. Detaljne podatke o saobraćajnoj infrastrukturnoj mreži i smjernicama za sprovođenje plana u dijelu saobraćaja potrebno je preuzeti iz tekstualnog dijela DUP-a "Zagorič 3 i 4 – zona 2" – Izmjene i dopune koji je dostupan na internet stranici **Registra planske dokumentacije koju vodi Ministarstvo prostornog planiranje, urbanizma i državne imovine**.

OSNOVNI PODACI O PRIRODNIM KARAKTERISTIKAMA PODGORICE

Topografija prostora

Podgorica se nalazi na sjevernom dijelu Zetske ravnice, u kontaktnoj zoni sa brdsko-planinskim zaleđem. Njen geografski lokalitet je određen sa 42°26' sjeverne geografske širine i 19°16' istočne geografske dužine. Područje u zahvatu DUP-a je na koticca 10-30 mnv, dok je prostor namjenjen za izgradnju na koti cca 14-27 mnv. Ova visinska razlika se prostire na površini od 373,34 ha, tako da je u najvećem dijelu ovo ravan teren pogodan za izgradnju.

Inženjersko geološke karakteristike

Geološku građu terena čine šljunkovii pjeskovi neravnomjernog granulometrijskog sastava i promjenljivog stepena

vezivosti. Nekad su to posve nevezani sedimenti, a nekad pravi konglomerati, praktično nestišljivi, koji se drže u vertikalnim odsjecima i u podkapanama i svodovima. Navedene litološke strukture karakteriše dobra vodopropustljivost, a dubina izdani podzemne vode svuda je veća od 4 m od nivoa terena. Nosivost terena kreće se od 300-500 kN/m² za I kategoriju. Zbog neizrađenih nagiba čitav prostor terase spada u kategoriju stabilnih terena.

Stepen seizmičkog intenziteta

Sa makroseizmičkog stanovišta Podgorica se nalazi u okviru prostora sa vrlo izraženom seizmičkom aktivnošću. Prema seizmološkoj karti gradsko područje je obuhvaćeno sa 8^o MCS skale, kao maksimalnog intenziteta očekivanog zemljotresa za povratni period od 100 godina, sa vjerovatnoćom pojave 63%. Seizmički hazard za ovaj prostor odnosi se na dva karakteristična modela terena konglomeratisane terase, tj. za model C1 gdje je debljina sedimenata površinskog sloja (do podine) manja od 35 m, i model C2 gdje je ta debljina veća od 35 m.

Dobijeni parametri su sljedeći:

- koeficijent seizmičnosti Ks 0,079 - 0,090
- koeficijent dinamičnosti Kd 1,00 >Kd > 0,47
- ubrzanje tla Qmax(q) 0,288 - 0,360
- intenzitet u (MCS) 9^o MCS

Hidrološke karakteristike

Podzemna voda je niska iznosi 16-20 m ispod nivoa terena.

Klimatske karakteristike

Urbano područje Podgorice karakteriše slabije modifikovan maritimni uticaj Jadranskog mora. Specifične mikroklimatske karakteristike su u području grada, gdje je znatno veći antropogeni uticaj industrije na aerozagađenje, kao i ukupne urbane morfologije na vazдушna strujanja, vlažnost, osunčanje, toplotno zračenje i dr.

Temperatura vazduha

U Podgorici je registrovana srednja godišnja temperatura od 15,5^o C. Prosječno najhladniji mjesec je januar sa 5^o C, a najtopliji jul sa 26,7^o C. Maritimni uticaj ogleda se u toplijoj jeseni od proljeća za 2,1^o C, sa blažim temperaturnim prelazima zime u ljeto, od ljeta u zimu. U toku vegetacionog perioda (april - septembar) prosječna temperatura vazduha iznosi 21,8^oC, dok se srednje dnevne temperature iznad 14^o C, javljaju od aprila do oktobra. Srednji vremenski period u kome je potrebno grijanje stambenih i radnih prostorija proteže se od 10 novembra do 30 marta, u ukupnom trajanju od 142 dana.

Vlažnost vazduha

Prosječna relativna vlažnost vazduha iznosi 65,6%, sa max od 77,2% u novembru i min od 49,4% u julu. Tokom vegetacionog perioda, prosječna relativna vlažnost vazduha je 56,7%.

Osunčanje, oblačnost i padavine

Srednja godišnja suma osunčanja iznosi 2.456 časova. Najsunčaniji mjesec je jul sa 344,1, a najkraće osunčanje ima decembar sa 93,0 časova. U vegetacionom periodu osunčanje traje 1.658 časova. Godišnji tok oblačnostiima prosječnu vrijednost od 5,2 desetina pokrivenosti neba. Najveća oblačnost je u novembru 7,0, a najmanja u avgustu 2,8. Prosječna vrijednost oblačnosti u vegetacionom periodu je 4,3. Srednji prosjek padavina iznosi 1.692 mm godišnje, sa maksimumom od 248,4 mm, u decembru i minimumom od 42,0 mm, u julu. Padavinski režim oslikava neravnomjernost raspodjele po mjesecima, uz razvijanje ljetnjih lokalnih depresija sa nepogodama i pljuskovima. Vegetacioni period ima 499,1 mm padavina ili 20,6 % od srednje godišnje količine. Period javljanja sniježnih padavina traje od novembra do marta, sa prosječnim trajanjem od 5,4 dana, a snijeg se rijetko zadržava duže od jednog dana.

Pojave magle, grmljavine i grada

Prosječna godišnja čestina pojave magle iznosi 9 dana, sa ekstremima od 1 do 16 dana. Period javljanja magle traje od oktobra do juna, sa najčešćom pojavom u decembru i januaru (po 2,6 dana). Nepogode (grmljavine) javljaju se u toku godine prosječno 53,7 dana, sa maksimumom od 7,7 dana, u junu i minimumom od 1,9 dana, u januaru. Pojava grada registruje se u svega 0,9 dana prosječno godišnje, sa zabilježenim maksimumom od 4 dana.

Vjetrovi

Učestalost vjetrova i tišina izražena je u promilima, pri čemu je ukupan zbir vjetrova iz svih pravaca i tišina uzet kao 1000 ‰. Najveću učestalost javljanja ima sjeverni vjetar sa 227 ‰, a najmanju istočni sa 6 ‰. Sjeverni vjetar se najčešće javlja ljeti, a najrjeđe u proljeće. Tišine ukupno traju 380 ‰, sa najvećom učestalošću u decembru, a najmanjom u julu. Najveću srednju brzinu godišnje ima sjeveroistočni vjetar (6,2 m/sec), koji najveću vrijednost bilježi tokom zime (prosječno 8,9 m/sec). Maksimalna brzina vjetra od 34,8 m/sec. (125,3 km/čas i pritisak od 75,7 kg/m²) zabilježena je kod sjevernog vjetra. Jaki vjetrovi su najčešći u zimskom periodu sa prosječno 20,8 dana, a najrjeđi ljeti sa 10,8 dana. Tokom vegetacionog perioda jaki vjetrovi se javljaju prosječno 22,1 dan.

Ocjena sa aspekta prirodnih uslova

Sa aspekta prirodnih uslova, ovo područje ima niz povoljnosti za izgradnju i urbanizaciju. Ravan teren, nizak nivo podzemnih voda kao i dobra stabilnost terena su karakteristike koje idu u prilog gradnje. Klimatski uslovi su, kao i na cijeloj teritoriji grada, povoljni za gradnju tokom cijele godine. Priizgradnji, odnosno planiranju objekata treba voditi računa o nepovoljnim uslovima vjetra, sunca i kiše.

OSTALI USLOVI

Privredno društvo koje izrađuje tehničku dokumentaciju i koje ispunjava uslove utvrđene Zakonom o planiranju prostora i izgradnji objekata ("Službeni list Crne Gore", br. 64/17, 44/18, 63/18, 11/19, 82/20, 86/22 i 04/23), obavezno je tehničku dokumentaciju uraditi u skladu sa izdatim urbanističko-tehničkim uslovima i Zakonom o planiranju prostora i izgradnji objekata ("Službeni list Crne Gore", br. 64/17, 44/18, 63/18, 11/19, 82/20, 86/22 i 04/23).

Privredno društvo koje vrši reviziju tehničke dokumentacije i koje ispunjava uslove utvrđene Zakonom o planiranju prostora i izgradnji objekata ("Službeni list Crne Gore", br. 64/17, 44/18, 63/18, 11/19, 82/20, 86/22 i 04/23), odgovorno je za usklađenost tehničke dokumentacije sa izdatim urbanističko-tehničkim uslovima i Zakonom o planiranju prostora i izgradnji objekata ("Službeni list Crne Gore", br. 64/17, 44/18, 63/18, 11/19, 82/20, 86/22 i 04/23).

Ovi urbanističko - tehnički uslovi važe dok je na snazi planski dokument na osnovu kojih su izdati.

Napomena: Za predmetnu urbanističku parcelu mjerodavne su smjernice u okviru DUP-a "Zagorič 3 i 4 – zona 2" – izmjene i dopune u Podgorici koji je na dan izdavanja ovih Urbanističko - tehničkih uslova, evidentiran i objavljen u Registru planskih dokumenata u skladu sa članom 11 Zakona o planiranju prostora i izgradnji objekata ("Službeni list Crne Gore", br. 64/17, 44/18, 63/18, 11/19, 82/20, 86/22 i 04/23) na sajtu Ministarstva prostornog planiranja, urbanizma i državne imovine. [Index eRegistri \(lamp.gov.me\)](http://Index.eRegistri(lamp.gov.me))

URBANISTIČKI PARAMETRI ZA PROSTOR U ZAHVATU URBANISTIČKE PARCELE

Namjena parcele	(ISV) Individualno stanovanje sa više stanova
Oznaka urbanističke parcele	UP 5b - 137
Površina parcele (m ²)	1039
Maksimalna planirana bruto građevinska površina pod objektom (m ²)	520
Maksimalna ukupna planirana bruto građevinska površina (m ²)	1819 - BRGP Stanovanja 1299 - BRGP Djelatnosti 520
Maksimalna planirana spratnost objekta	3.5
Maksimalan broj stanova	15

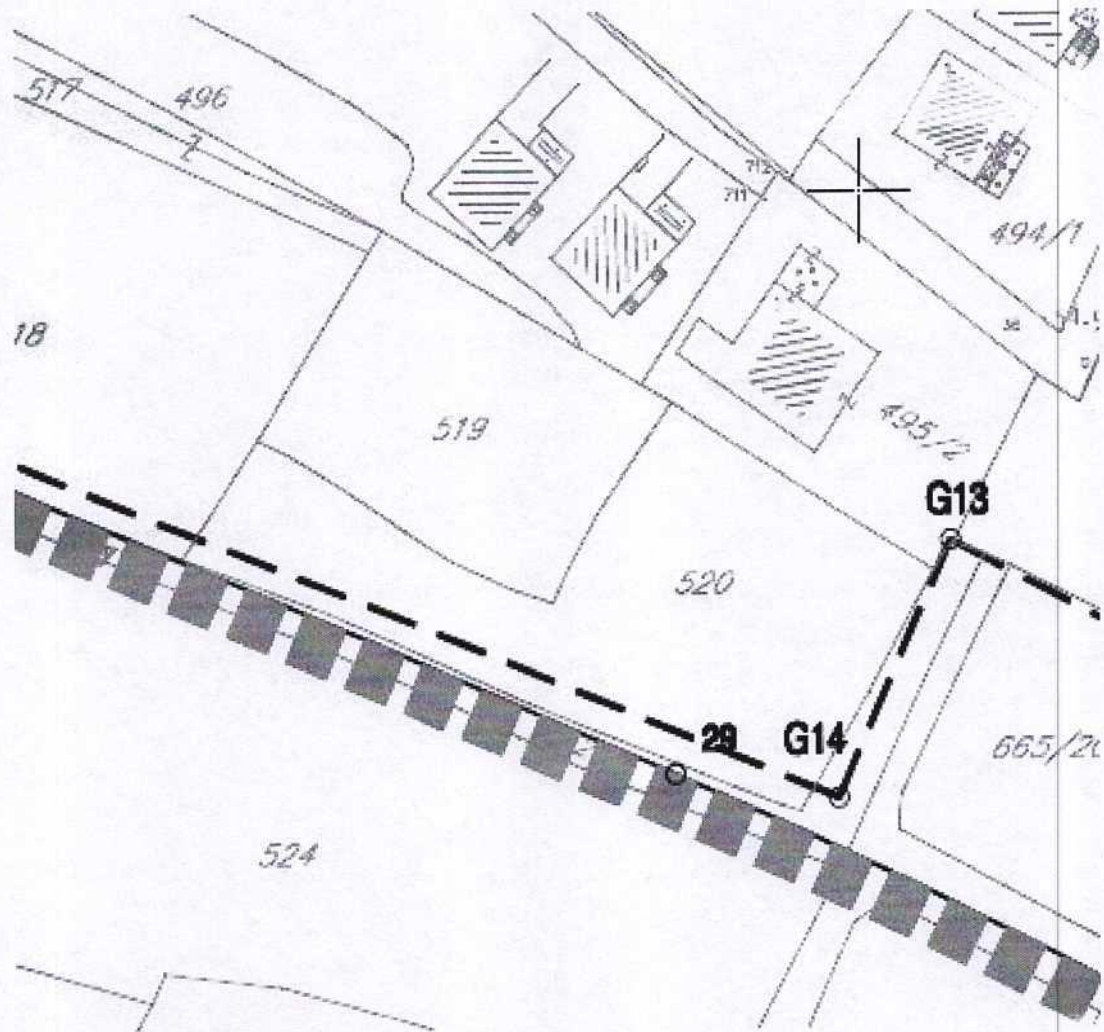

PRILOZI:

- Izvodi iz grafičkih priloga planskog dokumenta
- Tehnički uslovi priključenja preduzeća "Vodovod i kanalizacija" d.o.o.
- List nepokretnosti i kopija katastarskog plana za predmetnu katastarsku parcelu

OBRADIVAČ URBANISTIČKO-TEHNIČKIH USLOVA: Dušan Savićević 	RUKOVODILAC SEKTORA: mr. Radmila Maljević, dipl. ing. saobr.  
---	--

DOSTAVLJENO: Podnosiocu zahtjeva, u spise predmeta i arhivi

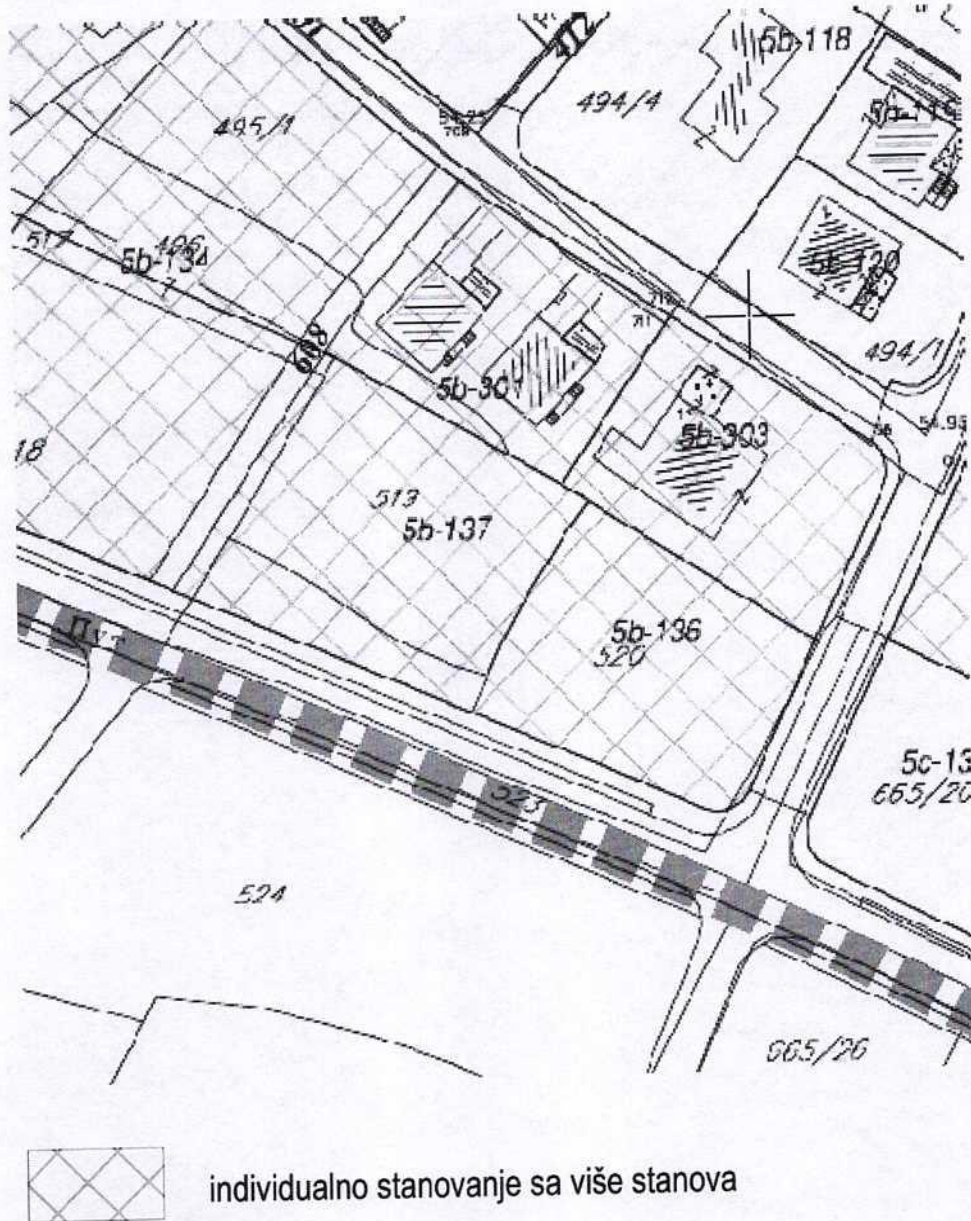
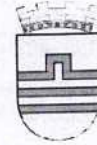
Shodno izmjeni i dopuni Uredbe o povjerenju dijela poslova Ministarstva ekologije, prostornog planiranja i urbanizma jedinicama lokalne samouprave ("Sl. list CG", br. 087/18, 028/19, 075/19, 116/20, 076/21, 141/21, 151/22, 097/23 i 012/24) a na osnovu člana 74. Zakona o planiranju prostora i izgradnji objekata ("Sl. list CG", br. 64/17, 44/18, 63/18, 11/19, 82/20, 86/22 i 04/23) stav 9 i 10 izdati urbanističko-tehnički uslovi se dostavljaju nadležnom inspekcijском organu.



Crna Gora
Glavni Grad Podgorica
**Sekretarijat za planiranje prostora i
održivi razvoj**

Broj: 08-332/24-709/2
Podgorica, 07.05.2024. godine

Glavni grad Podgorica



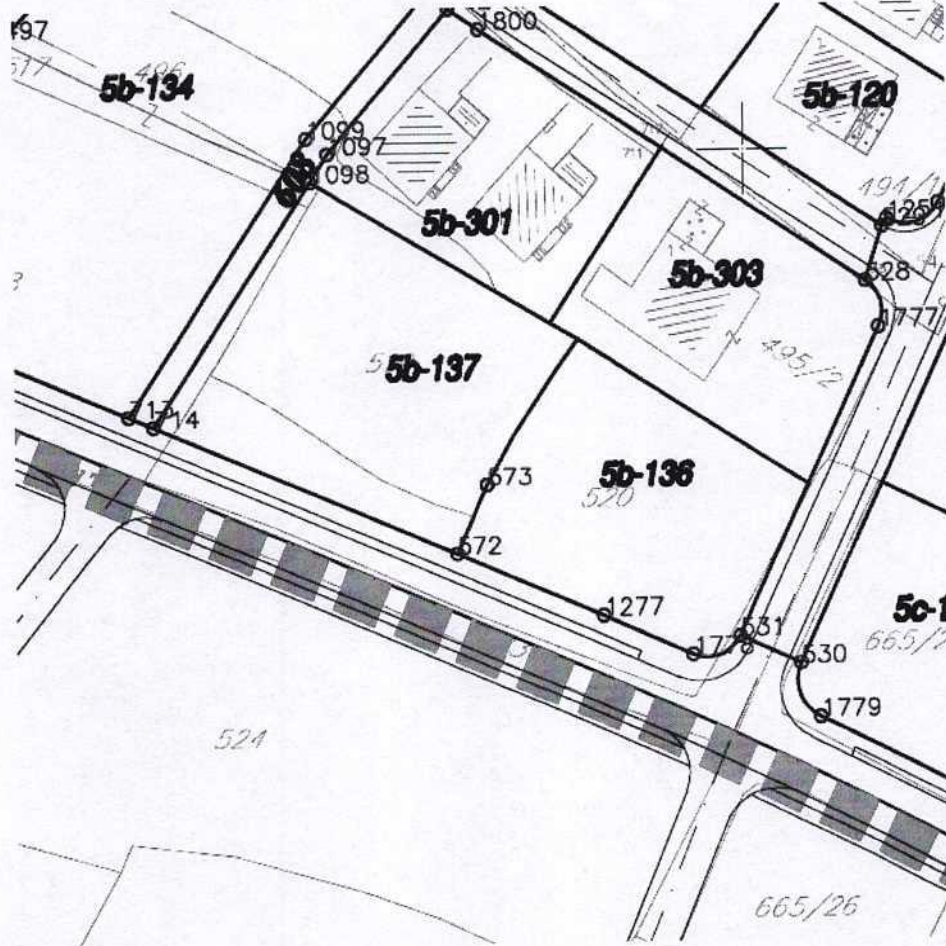
GRAFIČKI PRILOG – 05 Namjena površina
Izvod iz DUP-a " Zagorič 3 i 4 – zona 2" – Izmjene i dopune
za urbanističku parcelu UP 5b - 137

br. priloga
2

Crna Gora
Glavni Grad Podgorica
Sekretarijat za planiranje prostora i
održivi razvoj

Broj: 08-332/24-709/2
Podgorica, 07.05.2024. godine

Glavni grad Podgorica



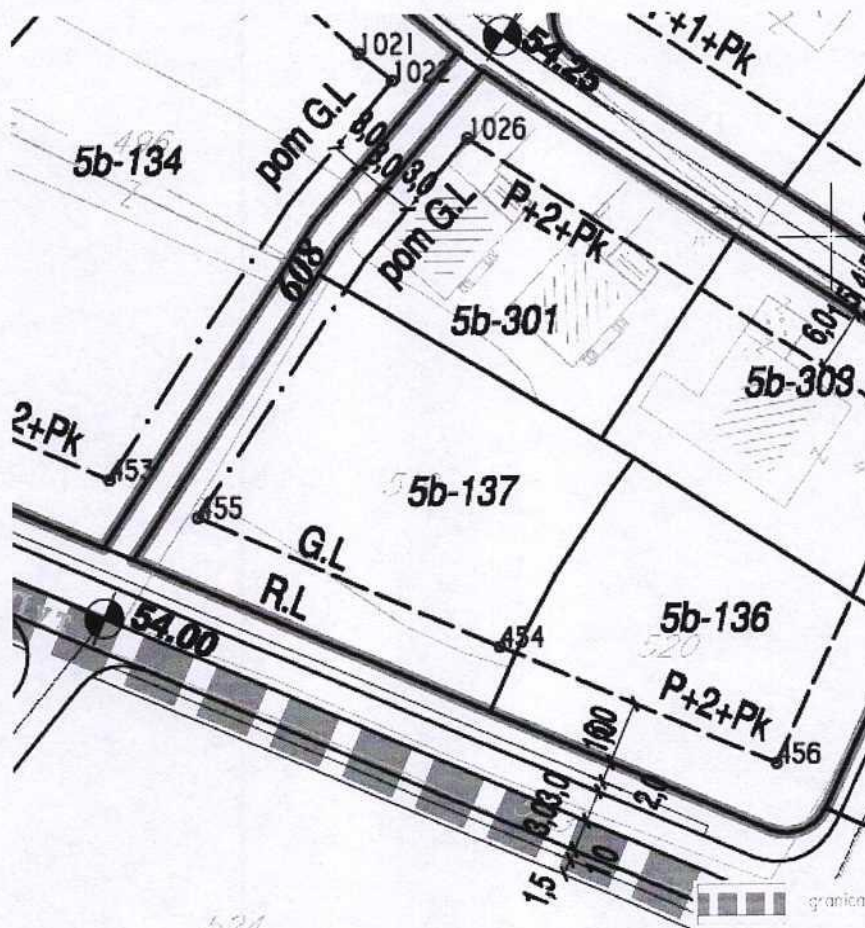
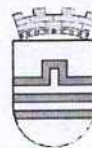
Koordinate prelomnih tačaka urbanističke parcele:

572.	6604967.49	4702255.88
573.	6604970.98	4702263.48
714.	6604933.49	4702270.24
1098.	6604951.17	4702296.92

-  granica parcele
-  granica parcele 5c-220
-  broj bloka
-  broj podbloka
-  postojeći objekat

GRAFIČKI PRILOG – 06 Plan parcelacije
Izvod iz DUP-a " Zagorič 3 i 4 – zona 2" – Izmjene i dopune
za urbanističku parcelu UP 5b - 137

br. priloga
3



Koordinate prelomnih tačaka građevinske linije:

456.	6604994.74	4702250.80
454.	6604968.45	4702261.98
455.	6604939.68	4702274.14
1026.	6604965.45	4702309.64

	granica plana
	granica i broj parcele
	regulaciona linija
	građevinska linija
	parn. građevinska linija
	sratnost
	broj bloka
	broj podbloka

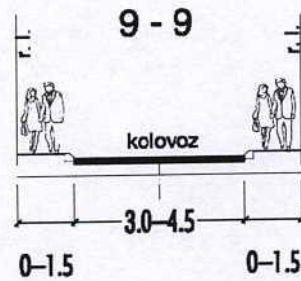
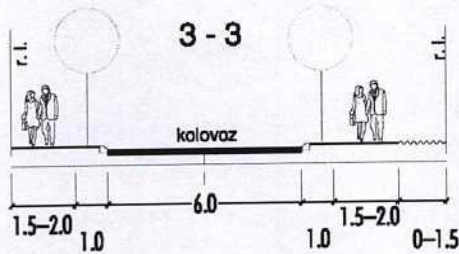
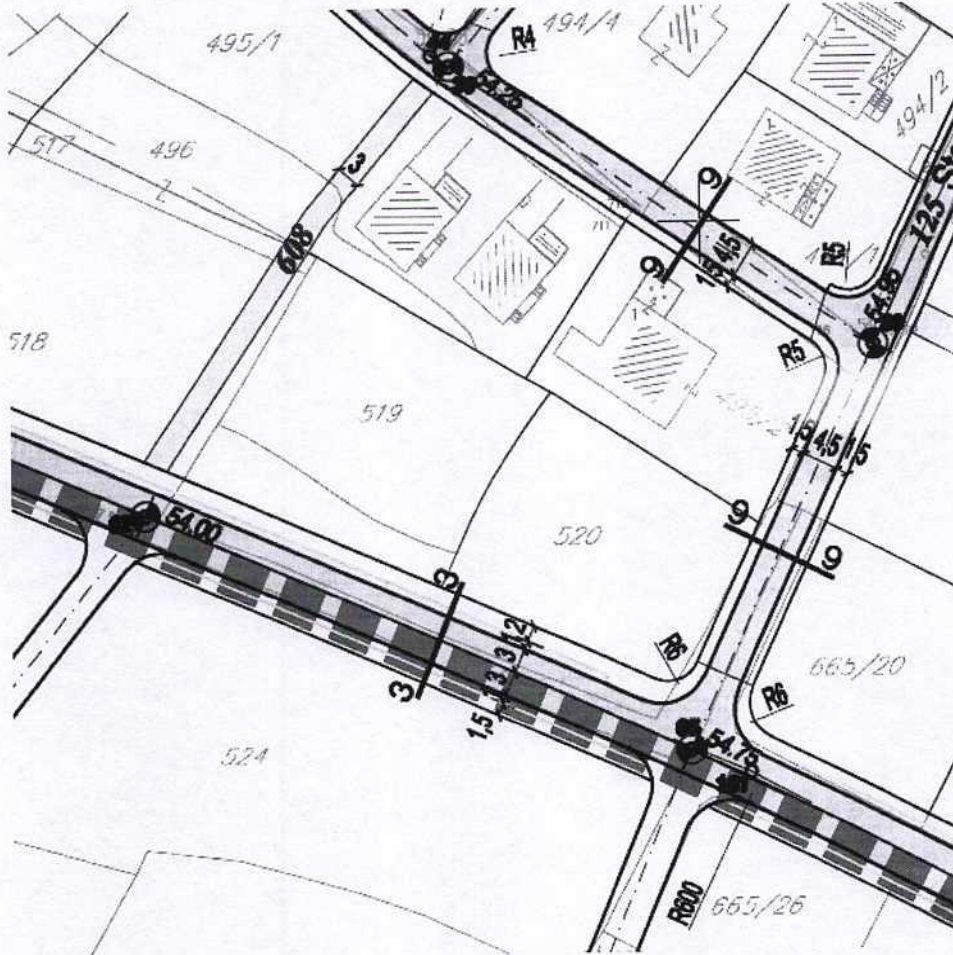
GRAFIČKI PRILOG – 07 Plan regulacije i nivelacije
 Izvod iz DUP-a " Zagorič 3 i 4 – zona 2" – Izmjene i dopune
 za urbanističku parcelu UP 5b - 137

br. priloga
4

Crna Gora
Glavni Grad Podgorica
Sekretarijat za planiranje prostora i
održivi razvoj

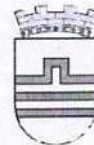
Broj: 08-332/24-709/2
Podgorica, 07.05.2024. godine

Glavni grad Podgorica



GRAFIČKI PRILOG – 08 Plan saobraćaja
Izvod iz DUP-a " Zagorič 3 i 4 – zona 2" – Izmjene i dopune
za urbanističku parcelu UP 5b - 137

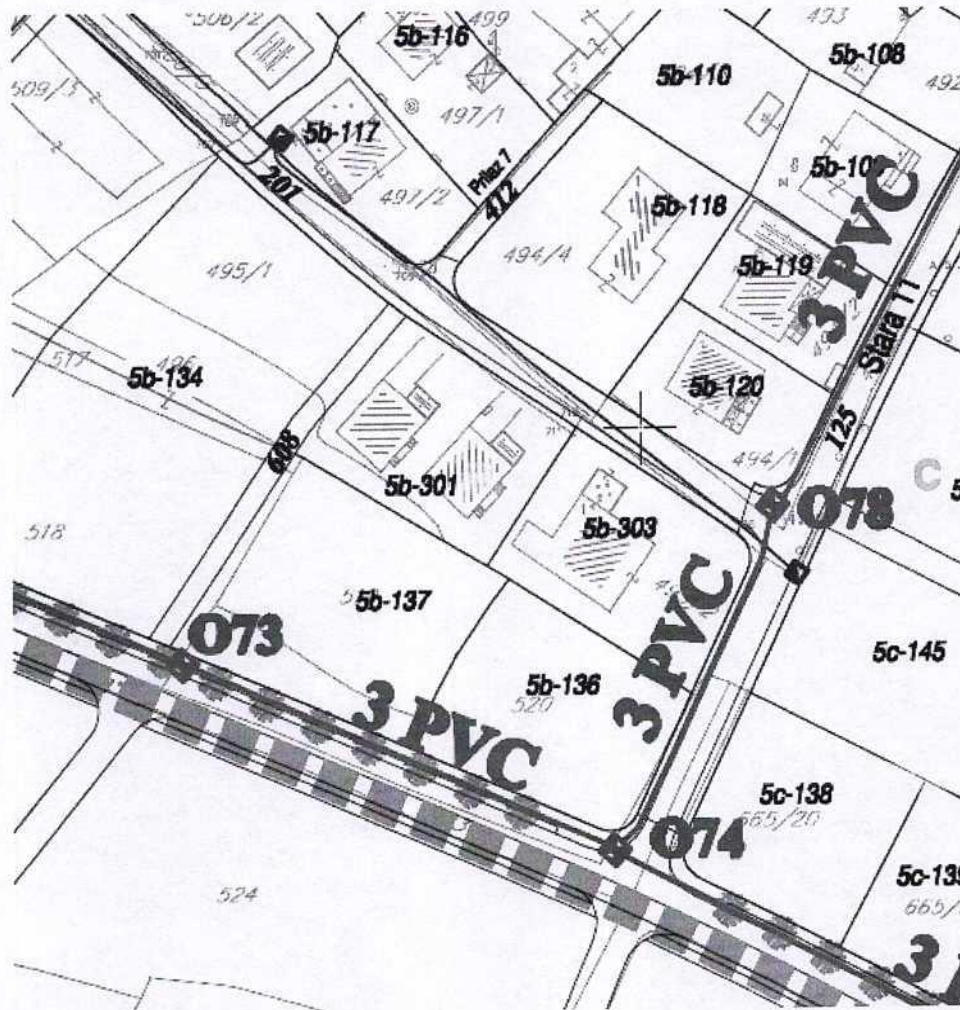
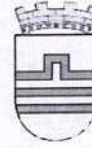
br. priloga
5



zelenilo uz individualno stanovanje

GRAFIČKI PRILOG – 09 Plan zelenila
Izvod iz DUP-a " Zagorič 3 i 4 – zona 2" – Izmjene i dopune
za urbanističku parcelu UP 5b - 137

br. priloga
6



- | | |
|--|--|
| ⊗ Postojeći telekomunikacioni čvor | ⊠ Planirano telekomunikaciono okno |
| ⊠ Postojeće telekomunikaciono okno | ⊠ Planirana telekomunikaciona kanalizacija |
| ⊠ Postojeća telekomunikaciona kanalizacija | n x PVC Broj PVC cijevi 110mm u planiranoj telekomunikacionoj kanalizaciji |
| ▣ Spoljašnji telekomunikacioni izvod | 01, ..., 066 Broj planiranog telekomunikacionog okna |
| ▷ Unutrašnji telekomunikacioni izvod | |

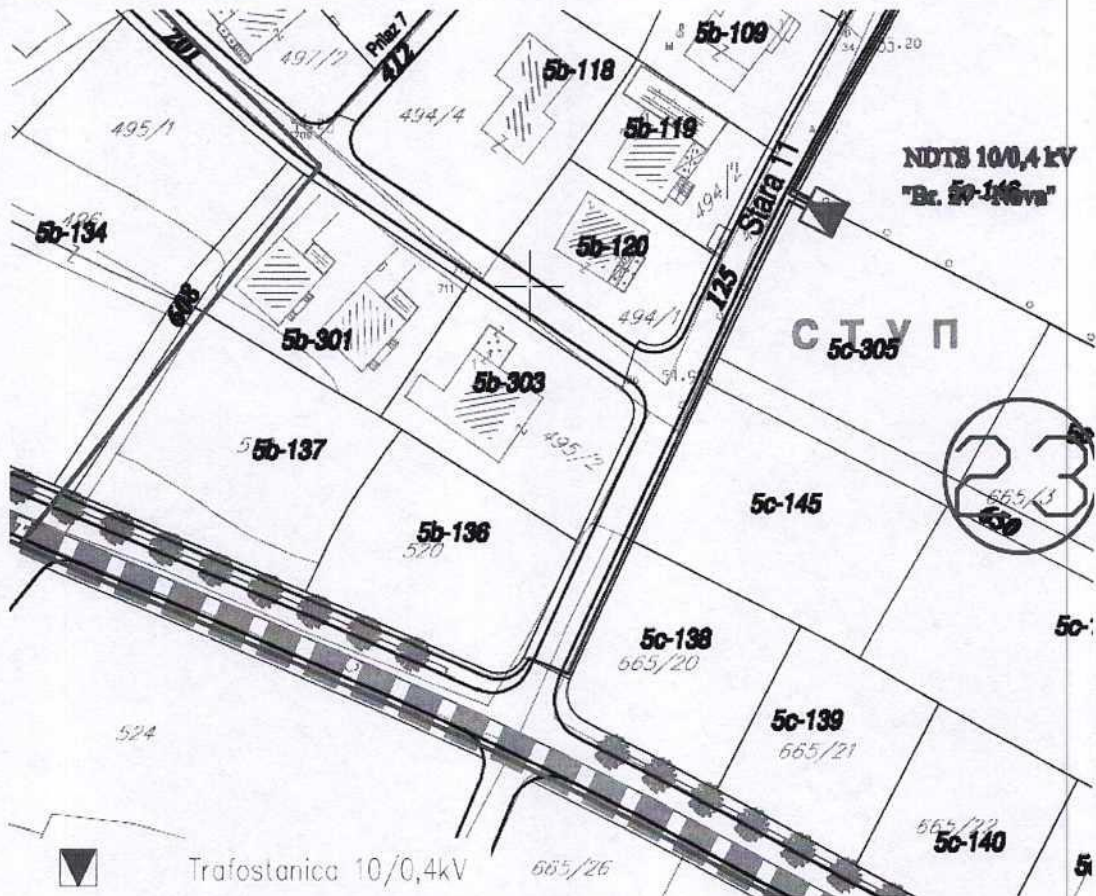
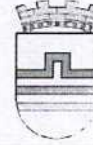
GRAFIČKI PRILOG – 10 Plan TT instalacija
Izvod iz DUP-a " Zagorič 3 i 4 – zona 2" – Izmjene i dopune
za urbanističku parcelu UP 5b - 137









br. priloga
7

Crna Gora
 Glavni Grad Podgorica
**Sekretarijat za planiranje prostora i
 održivi razvoj**

Broj: 08-332/24-709/2
 Podgorica, 07.05.2024. godine

Glavni grad Podgorica



-  Trafostanica 10/0,4kV
-  110 kV kabal_novi
-  35 kV kabal
-  35 kV kabal_izmjesteni
-  10 kV kabal
-  10 kV kabal_izmjesteni
-  10 kV kabal_novi
-  Granice Zona

GRAFIČKI PRILOG – 11 Plan elektroenergetske mreže
 Izvod iz DUP-a " Zagorič 3 i 4 – zona 2" – Izmjene i dopune
 za urbanističku parcelu UP 5b - 137

br. priloga
8



Crna Gora
Ministarstvo ekologije,
prostornog planiranja i urbanizma

Adresa: IV proleterske brigade broj 19
81000 Podgorica, Crna Gora
tel: +382 20 446 200
+382 20 446 339
fax: +382 20 446 215
www.mrt.gov.me

Broj: 08 -332/23 – 8070/2

ZAJEDNICA OPŠTINA
CRNE GORE
03-1225/23
24.10.23

Podgorica, 19.10.2023. godine

ZAJEDNICA OPŠTINA CRNE GORE
Mišela Manojlović, generalna sekretarka.

PODGORICA

Poštovana,

Aktom broj 03 -1195 /23 od 17.10.2023.godine, obratili ste se ovom ministarstvu zahtjevom za davanje smjernica za rad lokalnim samoupravama u odnosu na primjenu čl. 216 i 223 Zakona o planiranju prostora i izgradnji objekata („Službeni list CG“, br. 64/17, 44/18, 63/18, 82/20, 86/22 i 4/23), usled isteka roka za donošenje plana generalne regulacije Crne Gore.

Podsjećamo, s tim u vezi, da je odredbom člana 216 Zakona o planiranju prostora i izgradnji objekata propisano da će se plan generalne regulacije Crne Gore donijeti u roku od 72 mjeseca od dana stupanja na snagu ovog zakona, te da donošenjem plana generalne regulacije prestaju da važe svi državni i lokalni planski dokumenti u njegovom obuhvatu, osim Prostornog plana Crne Gore.

Sam toga, odredbom člana 223 stav.2 istog Zakona propisano je da će se propisi jedinice lokalne samouprave kojima se uređuju lokalni objekti od opšteg interesa primjenjivati do donošenja plana generalne regulacije Crne Gore, u dijelu koji se odnosi na Zakonom taksativno definisane objekte.

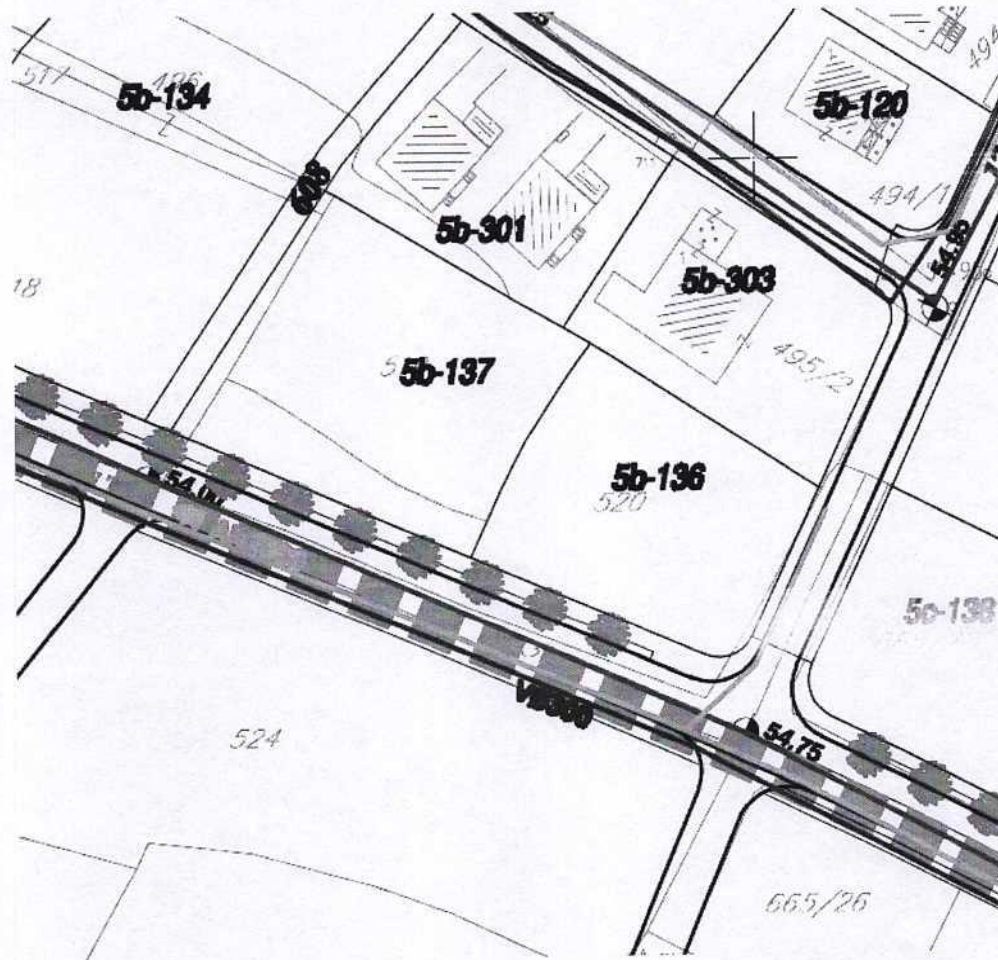
Povodom pitanja važenja planskih dokumenata, a imajući u vidu činjenicu da plan generalne regulacije Crne Gore nije donijet - upućujemo da se državni i lokalni planski dokumenti koji su evidentirani i objavljeni u Registru planskih dokumenata koje vodi Ministarstvo ekologije, prostornog planiranja i urbanizma primjenjuju, sve dok se u odgovarajućem postupku ne utvrdi da nijesu u saglasnosti sa Ustavom i zakonom, do kada će se smatrati važećim.

U istom kontekstu je i mišljenje ovog ministarstva u odnosu na primjenu propisa jedinica lokalne samouprave kojima se uređuju lokalni objekti od opšteg interesa – što znači da se ovi propisi i dalje primjenjuju.

MINISTARKA
Ana Novaković Djurović

Dostavljeno:

- Sekretarijatu za planiranja prostora i održivi razvoj Glavnog grada Podgorica
- Sekretarijatu za urbanizam i zaštitu životne sredine Opštine Danilovgrad
- Sekretarijatu za uređenje prostora Opštine Tivat



- Postojeći vodovod
----- Postojeći vodovod koji se ukida
————— Planirani vodovod
- FEKALNA KANALIZACIJA:
- Postojeća fekalna kanalizacija
----- Postojeća fekalna kanalizacija koja se ukida
————— Planirana fekalna kanalizacija
- ATMOSFERSKA KANALIZACIJA:
- Postojeća atmosferska kanalizacija
————— Planirana atmosferska kanalizacija

GRAFIČKI PRILOG – 12 Plan vodovoda i kanalizacije
Izvod iz DUP-a " Zagorič 3 i 4 – zona 2" – Izmjene i dopune
za urbanističku parcelu UP 5b - 137

br. priloga
9