

URBANISTIČKO-TEHNIČKI USLOVI

Sekretarijat za planiranje prostora
i održivi razvoj

08-332/24-766
17. 05. 2024. godine

Glavni grad Podgorica



Sekretarijat za planiranje prostora i održivi razvoj, na osnovu člana 74. Zakona o planiranju prostora i izgradnji objekata ("Sl. list CG", br. 64/17, 44/18, 63/18, 11/19, 82/20, 86/22 i 04/23), Uredbe o povjeravanju dijela poslova Ministarstva prostornog planiranja, urbanizma i državne imovine jedinicama lokalne samouprave ("Službeni list Crne Gore", br. 087/18, 028/19, 075/19, 116/20, 076/21, 141/21, 151/22, 097/23 i 012/24) DUP-a "Momišići B" ("Sl. list CG – OP", br. 52/18) u Podgorici, podnijetog zahtjeva od strane **JOKIĆ ZORANA** iz Podgorice, br. 08-332/24-766 od 08.05.2024. godine, izdaje:

URBANISTIČKO-TEHNIČKE USLOVE

za izgradnju objekta na urbanističkoj parceli **UP c18** čijoj površini pripada površina katastarske parcele broj **1723 KO Tološi**, na koju se odnosi zahtjev, u zahvatu DUP-a "Momišići B". Ovi UTU-i se ne odnose na rekonstrukciju postojećeg objekta jer je za isti upisan teret – **NEMA DOZVOLU**.

Detaljne podatke preuzeti iz DUP-a "Momišići B" u Podgorici, koji se nalazi u Registru planske dokumentacije, koju vodi Ministarstvo prostornog planiranja, urbanizma i državne imovine. *Aktom Ministarstva ekologije, prostornog planiranja i urbanizma od 19.10.2023 br. 08-332-8070/2 je konstatovano da "... državni i lokalni planski dokumenti koji su evidentirani i objavljeni u Registru planskih dokumenata koji vodi Ministarstvo ekologije, prostornog planiranja i urbanizma se primjenjuju, sve dok se u odgovarajućem postupku ne utvrdi da nijesu u saglasnosti sa Ustavom i zakonom, do kada će se smatrati važećim".* *Smjernicama za izdavanje UTU-a Sekretarijata za planiranje prostora i održivi razvoj od 18.10.2023 god. dostavljenih putem e- maila Sekretarijata, da se izrada UT uslova nastavi u skladu sa ustaljenom dinamikom.*

PODNOŠILAC ZAHTJEVA:

JOKIĆ ZORAN, Podgorica

POSTOJEĆE STANJE I OSNOVNI PODACI IZ PLANSKOG DOKUMENTA

U skladu sa podacima iz lista nepokretnosti br. **474**, na prostoru katastarske parcele br. **1723 KO Tološi**, postoje izgrađena dva objekta, *Porodična stambena zgrada i Pomoćna zgrada*. U dijelu koji se odnosi na podatke o teretima i ograničenjima, *Porodična stambena zgrada i Pomoćna zgrada imaju upisan teret "NEMA DOZVOLU"*.

Nakon uvida u list nepokretnosti i DUP "Momišići B", konstatovano je da se površine katastarske parcele br. **1723** nalaze u zahvatu urbanističke parcele **UP c18**. *Precizan podatak o učešću površine katastarske parcele u površini urbanističke parcele biće definisan elaboratom parcelacije po planskom dokumentu, koji izrađuje preduzeće ovlašćeno za geodetske poslove, nakon čega je elaborat neophodno ovjeriti u Upravi za nekretnine.*

U listu nepokretnosti, dostavljenom od strane Uprave za nekretnine, br. **474**, za katastarsku parcelu br. **1723 KO Tološi**, *sadržani su podaci o parceli, podaci o vlasničkoj strukturi parcele, podaci o objektima i posebnim djelovima objekta kao i teretima i ograničenjima.* List nepokretnosti br. **474** i *kopija katastarskog plana* za prostor katastarske parcele br. **1723 KO Tološi** iz navedenog lista, sastavni je dio ovih uslova.

PLANIRANO STANJE

NAMJENA PARCELE

Površina urbanističke parcele **UP c18** iznosi 488m² i precizno je definisana koordinatama tačaka u grafičkom dijelu UTU-a.

Planirana namjena urbanističke parcele **UP c18** je „SMG“ (površine stanovanja malih gustina)

Građevinska i regulaciona linija, odnos prema susjednim parcelama

Građevinska linija je definisana koordinatama prelomnih tačaka koje su date na grafičkom prilogu 3 ovih UTU-a.

Regulaciona linija je prikazana na grafičkom prilogu 3 ovih UTU-a.

- Minimalna udaljenost svakog dijela objekta od granice parcele je 2m. Ukoliko je rastojanje objekta od bočnog susjednog objekta veće od 5m, na bočnim fasadama objekta dozvoljeno otvaranje prozora samo pomoćnih prostorija, a ukoliko je rastojanje objekta od bočnog susjednog objekta veće od 7 m, na bočnim fasadama objekta dozvoljeno je otvaranje prozora stambenih prostorija.

Planom definisana minimalna rastojanja od granice parcele i susjednog objekta mogu biti i manja uz saglasnost vlasnika susjedne parcele, ali ne manja od 1m.

Uslovi za objekte stanovanja male gustine

Za izgradnju objekata stanovanja male gustine (zone B, C i D) važe slijedeće smjernice:

- Preporučuje se izgradnja slobodnostojećih objekata manjih gabarita, utopljenih u zelenilo.
- U slučaju izgradnje dvojnih objekata obavezno je pribavljanje zajedničke saglasnosti glavnog gradskog arhitekta na kompletan projekat za obje urbanističke parcele.
- Moguća je izgradnja **jedne podrumске ili suterenske etaže** koja se koristi **isključivo za garažiranje** i ne ulazi u obračun BGP.
- Podrum je podzemna etaža čiji vertikalni gabarit ne smije nadvisiti kotu terena, trotoara više od 1.00 m. Ukoliko se radi o denivelisanom terenu, relevantnom kotom terena smatra se najniža kota konačno uređenog i nivelisanog terena oko objekta. Horizontalni gabariti podruma definisani su građevinskom linijom ispod zemlje (GL 0) i ne mogu ni u kom slučaju preći regulacionu liniju. Ukupna površina podruma ne može biti veća od 80% površine urbanističke parcele, i to samo ako je zadovoljen minimalni procenat ozelenjenosti na parceli.
- Suterena je nadzemna etaža kod koje se dio vertikalnog gabarita nalazi iznad kote konačno nivelisanog terena oko objekta i čiji su horizontalni gabariti definisani građevinskom linijom GL. Suterena može biti na ravnom i na denivelisanom terenu.
- Kod suterena na ravnom terenu vertikalni gabarit ne može nadvisiti kotu terena više od 1.00 m konačno nivelisanog i uređenog terena oko objekta. Suterena na denivelisanom terenu je sa tri strane ugrađena u teren, s tim što se kota poda suterena na jednoj strani objekta poklapa sa kotom terena ili odstupa od kote terena maksimalno 1.00 m.
- Kota poda prizemlja može biti za stambene prostore od 0 do 1.20 m od kote konačno uređenog i nivelisanog terena oko objekta.
- Visina nadzika potkrovnne etaže iznosi najviše 1.20 m računajući od kote poda potkrovnne etaže do tačke preloma krovne kosine.

U oblikovnom smislu preporučuje se savremen, funkcionalan arhitektonski izraz i materijalizacija. Krovovi objekata mogu biti ravni ili kosi, nagiba do 25°; nije dozvoljeno izvođenje mansardnih krovova.

Pomoćni objekti

Dozvoljena je izgradnja pomoćnih objekata na svakoj parceli stanovanja malih gustina ukoliko se ispoštuju uslovi u pogledu zauzetosti i kapaciteta i pod uslovom da ne ugrožava uslove korišćenja osnovnog i susjednih stambenih objekata.

- Pomoćnim objektima smatraju se garaže, spremišta i sl. ali i ekonomski objekti kao što su šupe, ljetnje kuhinje, spremišta poljoprivrednih proizvoda i sl.
- Udaljenje pomoćnog objekta od ivice parcele ne smije biti manje od 2.0 m. Rastojanje od granice parcele može biti i manje uz saglasnost vlasnika susjedne parcele, ali ne manja od 1m. Saglasnost ima trajni karakter bez obzira na eventualnu promjenu vlasnika.

Moguće je graditi pomoćne objekte kao horizontalne dogradnje gabarita osnovnog objekta, pritom poštujući uslove za dogradnju postojećih objekata, kao i opšte uslove stambene izgradnje.

Uslovi za parkiranje vozila na parcelama stanovanja male gustine

Potreban broj parking mjesta treba obezbijediti u okviru parcele, na otvorenom, u garaži u sklopu ili van objekta.

- Kod objekata na nagnutom terenu, garaže se mogu graditi u sklopu uređenja dvorišta, u denivelaciji ispred objekta.

Broj mjesta za parkiranje vozila se određuje po principu 1.1 PM na 1 stan.

Ograđivanje urbanističke parcele

Parcele se mogu ograđivati zidanom, po pravilu kamenom ogradom, do visine od 1.0 m (računajući od kote trotoara) odnosno transparentnom (dekorativno željezo) ili živom ogradom do visine od 1.80 m sa coklom od kamena ili betona visine 0.6 m.

- preporuka je da se parcele, naročito van regulacije, ograđuju živom ogradom.
- zidane i druge vrste ograda postavljaju se na regulacionu liniju prema protokolu regulacije, i to tako da ograda, stubovi ograde i kapije budu na parceli koja se ograđuje.

Vrata i kapije na uličnoj ogradi ne mogu se otvarati izvan regulacione linije.

MJERE ZAŠTITE OD ELEMENTARNIH I DRUGIH NEPOGODA

Projekat konstrukcije prilagoditi arhitektonskom rješenju uz pridržavanje važećih propisa i pravilnika: Pravilnik o opterećenju zgrada PBAB 87 („Službeni list SFRJ”, br. 11/87) i Pravilnik o tehničkim normativima za izgradnju objekata visokogradnje u seizmičkim područjima („Službeni list SFRJ”, br. 31/81, 49/82, 21/88 i 52/90). Za potrebe proračuna koristiti podatke Zavoda za hidrometeorologiju i seizmologiju o klimatskim i hidrološkim karakteristikama u zoni predmetne lokacije.

U cilju zaštite od elementarnih nepogoda postupiti u skladu sa Zakonom o zaštiti i spašavanju (“Sl.list CG br.13/07, 05/08, 86/09, 32/11 i 54/16) i Pravilnikom o mjerama zaštite od elementarnih nepogoda (“Sl.list RCG br. 8/93).

Planirani objekat mora biti pokriven spoljnom hidrantskom mrežom regulisanom na nivou kompleksa u skladu sa Pravilnikom o tehničkim normativima za hidrantsku mrežu i gašenje požar („Službeni list CG” broj 30/91).

U cilju zaštite od požara postupiti u skladu sa Zakonom o zaštiti i spašavanju (“Sl.list CG br.13/07, 05/08, 86/09 i 32/11).

Prilikom izrade investiciono-tehničke dokumentacije obavezno je uraditi Elaborat zaštite od požara, planove zaštite i spašavanja a na šta je potrebno pribaviti odgovarajuća mišljenja i saglasnosti u skladu sa Zakonom o zaštiti i spašavanju (“Sl.list CG br.13/07, 05/08, 86/09 i 32/11).

USLOVI I MJERE ZAŠTITE ŽIVOTNE SREDINE

Obaveza Investitora, za sve objekte koji su predmet ovog DUP-a, a koji mogu da dovedu do zagađivanja životne sredine, je da izradi Elaborat procjene uticaja zahvata na životnu sredinu

USLOVI ZA UNAPREĐENJE ENERGETSKE EFIKASNOSTI

Poboljšanje energetske efikasnosti posebno se odnosi na ugradnju ili primjenu niskoenergetskih zgrada, unaprijeđenje uređaja za klimatizaciju i pripremu tople vode koriscenjem solarnih panela za zagrijavanje, unaprijeđenje rasvjete upotrebom izvora svjetla sa malom instalisanom snagom (LED), koncepta inteligentnih zgrada (upravljanje potrošnjom energije glavnih potrošača sa centralnog mjesta). Sve nabrojane mogućnosti se u određenoj mjeri mogu koristiti pri izgradnji objekata na području zahvata.

Kada su u pitanju obnovljivi izvori energije, posebno treba naglasiti potencijalnu primjenu energije direktnog sunčevog zračenja.

Sunčeva energija se kao neiscrpan izvor energije u zgradama koristi na tri načina:

1. pasivno - za grijanje i osvjjetljenje prostora,
2. aktivno - sistem kolektora za pripremu tople vode,
3. fotonaponske sunčane ćelije za proizvodnju električne energije.

Na ovom području postoje mogućnosti za sva tri načina korišćenja sunčeve energije – za grijanje i osvjjetljavanje prostora, grijanje vode (klasični solarni kolektori) i za proizvodnju električne energije (fotonaponske ćelije).

Ako postoji mogućnost orijentacije kuće prema jugu, staklene površine treba koncentrisati na južnoj fasadi, dok prozore na sjevernoj fasadi treba maksimalno smanjiti da se ograniče toplotni gubici. Pretjerano zagrijavanje ljeti treba spriječiti sredstvima za zaštitu od sunca, pokretnim sunčanim zastorima od materijala koji sprečavaju prodor UV zraka koji podižu temperaturu, usmjeravanjem dnevnog svjetla, zelenilom, prirodnim provjetravanjem i sl. Savremeni tzv. "daylight" sistemi koriste optička sredstva da bi podstakli refleksiju, lomljenje svjetlosnih zraka, ili za aktivni ili pasivni prihvata svjetla. Savremene pasivne kuće danas se definišu kao građevine bez aktivnog sistema za

zagrijavanje konvencionalnim izvorima energije.

Za izvedbu objekata uz navedene energetske mjere potrebno je primjenjivati (uz prethodnu pripremu stručnu i zakonodavnu) Direktivu 2002/91/EC Evropskog parlamenta (Directive 2002/91/EC of the European Parliament and of the Council of 16 December 2002 on the energy performance of buildings (Official Journal L 001,04/01/2003) o energetskim svojstvima zgrada, što podrazumijeva obavezu izdavanja certifikata o energetskim svojstvima zgrade, kome rok valjanosti nije duži od 10 god.

Korišćenje solarnih kolektora se preporučuje kao mogućnost određene uštede u potrošnji električne energije, pri čemu se mora povesti računa da ne budu u koliziji sa karakterističnom tradicionalnom arhitekturom.

Za proizvodnju električne energije pomoću fotonaponskih elemenata, potrebno je uraditi prethodnu sveobuhvatnu analizu tehničkih, ekonomskih i ekoloških parametara.

USLOVI ZA PEJZAŽNO OBLIKOVANJE

- zelene površine treba da zahvataju min. 40% površine parcele;
 - min. visina sadnice 2,5-3m;
 - min. obim sadnice na visini 1m od 10-15cm;
 - kompoziciju vrta stilski uskladiti sa arhitekturom objekta;
 - pri odabiru zasada voditi računa o uslovima sredine, dimenzijama, boji, oblicima; za izradu staza i stepenica koristiti materijale koji su dostupni u najbližem okruženju;
 - predvrt urediti reprezentativno u okviru kojeg razmotriti rješenje formiranja parkinga;
 - razdvajanje parcela i izolaciju od saobraćajne buke riješiti podizanjem zasada žive ograde;
 - tamo gdje nema mjesta za sadnju drveća i žbunja planirati **vertikalno i krovno zelenilo**, kao i sadnju u žardinjerama radi povećanja nivoa ozelenjenosti i što potpunijeg estetskog doživljaja prostora;
 - vertikalno ozelenjavanje sprovesti ozelenjavanjem fasada kuća, terasa, potpornih zidova, u vidu zelenih portala na ulazima u objekat i primjenom pergola;
- na objektima sa ravnim krovom poželjno je planirati krovno ozelenjavanje uz neophodnu pripremu izolacione podloge specifične za ovaj vid ozelenjavanja.

USLOVI I MJERE ZAŠTITE NEPOKRETNIH KULTURNIH DOBARA I NJIHOVE ZAŠTIĆENE OKOLINE

Na prostoru obuhvata Plana nema registrovanih nepokretnih kulturnih dobara, tj. prostora sa karakterističnim interakcijama čovjeka i prirode, a koji su evidentirani kao kulturno – istorijski objekat, kulturno-istorijska cjelina, lokalitet ili područje. Takođe, nema ni dobara sa potencijalnim kulturnim vrijednostima za koje je pokrenuta inicijativa za zaštitu odnosno pokrenut postupak prethodne zaštite. Shodno članovima 87 i 88 Zakona o zaštiti kulturnih dobara („Sl. list Crne Gore“ 49/10 i 40/11, ukoliko se prilikom radova nađju na arheološke ostatke, sve radove treba zaustaviti i o tome obavjestiti nadležne organe, kako bi se preduzele neophodne mjere zaštite.

USLOVI ZA LICA SMANJENE POKRETLJIVOSTI I LICA SA INVALIDITETOM

Pri projektovanju i građenju, potrebno je pridržavati se standarda i propisa koji karakterišu ovu oblast (Pravilnik o bližim uslovima i načinu prilagođavanja objekata za pristup i kretanje lica smanjene pokretljivosti, i lica sa invaliditetom ("Službeni list CG", br. 48/13 i 44/15).

MOGUĆNOST FAZNOG GRAĐENJA OBJEKTA

Smatra se da je, kad su u pitanju individualne urbanističke parcele, pitanje faznosti suvišno jer se radi o pojedinačnim investitorima koji na postojećoj ili izmijenjenoj parcelaciji mogu, saglasno uslovima i u zavisnosti od mogućnosti, da se ponašaju po pravilima ovoga Plana.

USLOVI ZA PRIKLJUČENJE NA INFRASTRUKTURU

Uslovi priključenja na elektroenergetsku infrastrukturu

Detaljne podatke o snabdjevenosti planiranih kapaciteta u zahvatu planskog dokumenta elektroenergetskom infrastrukturom potrebno je preuzeti iz tekstualnog dijela DUP-a "Momišići B" koji je dostupan na internet stranici **Registra planske dokumentacije koju vodi Ministarstvo prostornog planiranje, urbanizma i državne imovine.**

Tehničku dokumentaciju u dijelu elektroenergetskih instalacija potrebno je izraditi u skladu sa planom elektroenergetske infrastrukture, važećim tehničkim propisima i normativima. Prilikom izrade tehničke dokumentacije za fazu elektroenergetske infrastrukture potrebno je poštovati regulative, standarde i normative, te pribaviti saglasnost nadležnog preduzeća. Mjesto i način priključenja objekta na elektroenergetsku mrežu odrediće se nakon izrade tehničke dokumentacije stručne službe **CEDIS-a**

Uslovi priključenja na telekomunikacionu (elektronsku) mrežu

Detaljne podatke o snabdjevenosti planiranih kapaciteta u zahvatu planskog dokumenta telekomunikacionom (elektronskom) infrastrukturom potrebno je preuzeti iz tekstualnog dijela **DUP-a "Momišići B"**, koji je dostupan na internet stranici **Registra planske dokumentacij koju vodi Ministarstvo prostornog planiranje, urbanizma i državne imovine**.

Uslovi priključenja na vodovodnu i kanalizacionu infrastrukturu

Tehničku dokumentaciju u dijelu hidrotehničkih instalacija potrebno je izraditi u skladu sa planom hidrotehničke infrastrukture, važećim tehničkim propisima, normativima, i uslovima priključenja na vodovodnu i fekalnu kanalizacionu infrastrukturu, u skladu sa aktom preduzeća "Vodovod i kanalizacija" d.o.o. koji je stastavni dio ovih uslova.

Detaljne podatke o hidrotehničkoj infrastrukturnoj mreži i smjernicama za sprovođenje plana u dijelu hidrotehnik (vodovodna, feklana i atmosferska kanalizacija) potrebno je preuzeti iz tekstualnog dijela **DUP-a "Momišići B"**, koji je dostupan na internet stranici **Registra planske dokumentacije koju vodi Ministarstvo prostornog planiranje, urbanizma i državne imovine**.

Uslovi priključenja na saobraćajnu infrastrukturu

Urbanističkoj parceli **UP c18** u okviru **DUP-a "Momišići B"**, pristupa se sa saobraćajnice kako je prikazano na prilogu Saobraćaj.

Detaljne podatke o saobraćajnoj infrastrukturnoj mreži i smjernicama za sprovođenje plana u dijelu saobraćaja potrebno je preuzeti iz tekstualnog dijela **DUP-a "Momišići B"** koji je dostupan na internet stranici **Registra planske dokumentacije koju vodi Ministarstvo prostornog planiranje, urbanizma i državne imovine**.

OSNOVNI PODACI O PRIRODNIIM KARAKTERISTIKAMA PODGORICE

Topografija prostora

Podgorica se nalazi na sjevernom dijelu Zetske ravnice, u kontaktnoj zoni sa brdsko-planinskim zaleđem. Njen geografski lokalitet je određen sa $42^{\circ}26'$ sjeverne geografske širine i $19^{\circ}16'$ istočne geografske dužine. Područje u zahvatu DUP-a je na koticca 10-30 m_{nv}, dok je prostor namijenjen za izgradnju na koti cca 14-27 m_{nv}. Ova visinska razlika se prostire na površini od 373,34 ha, tako da je u najvećem dijelu ovo ravan teren pogodan za izgradnju.

Inženjersko geološke karakteristike

Geološku građu terena čine šljunkovii pjeskovi neravnomjernog granulometrijskog sastava i promjenljivog stepena vezivosti. Nekad su to posve nevezani sedimenti, a nekad pravi konglomerati, praktično nestišljivi, koji se drže u vertikalnim odsjecima i u podkapinama i svodovima. Navedene litološke strukture karakteriše dobra vodopropustljivost, a dubina izdani podzemne vode svuda je veća od 4 m od nivoa terena. Nosivost terena kreće se od 300-500 kN/m² za I kategoriju. Zbog neizrađenih nagiba čitav prostor terase spada u kategoriju stabilnih terena.

Stepen seizmičkog intenziteta

Sa makroseizmičkog stanovišta Podgorica se nalazi u okviru prostora sa vrlo izraženom seizmičkom aktivnošću. Prema seizmološkoj karti gradsko područje je obuhvaćeno sa 8^o MCS skale, kao maksimalnog intenziteta očekivanog zemljotresa za povratni period od 100 godina, sa vjerovatnoćom pojave 63%. Seizmički hazard za ovaj prostor odnosi se na dva karakteristična modela terena konglomeratisane terase, tj. za model C1 gdje je debljina sedimenata površinskog sloja (do podine) manja od 35 m, i model C₂ gdje je ta debljina veća od 35 m.

Dobijeni parametri su sljedeći:

- koeficijent seizmičnosti K_s 0,079 - 0,090
- koeficijent dinamičnosti K_d 1,00 >K_d > 0,47
- ubrzanje tla Q_{max}(q) 0,288 - 0,360
- intenzitet u (MCS) 9^o MCS

Hidrološke karakteristike

Podzemna voda je niska i iznosi 16-20 m ispod nivoa terena.

Klimatske karakteristike

Urbano područje Podgorice karakteriše slabije modifikovan maritimni uticaj Jadranskog mora. Specifične mikroklimatske karakteristike su u području grada, gdje je znatno veći antropogeni uticaj industrije na aerozagađenje, kao i ukupne urbane morfologije na vazdušna strujanja, vlažnost, osunčanje, toplotno zračenje i dr.

Temperatura vazduha

U Podgorici je registrovana srednja godišnja temperatura od 15,5^o C. Prosječno najhladniji mjesec je januar sa 5^o C, a najtopliji jul sa 26,7^o C. Maritimni uticaj ogleda se u toplijoj jeseni od proljeća za 2,1^o C, sa blažim temperaturnim prelazima zime u ljeto, od ljeta u zimu. U toku vegetacionog perioda (april - septembar) prosječna temperatura vazduha iznosi 21,8^oC, dok se srednje dnevne temperature iznad 14^o C, javljaju od aprila do oktobra. Srednji vremenski period u kome je potrebno grijanje stambenih i radnih prostorija proteže se od 10 novembra do 30 marta, u ukupnom trajanju od 142 dana.

Vlažnost vazduha

Prosječna relativna vlažnost vazduha iznosi 65,6%, sa max od 77,2% u novembru i min od 49,4% u julu. Tokom vegetacionog perioda, prosječna relativna vlažnost vazduha je 56,7%.

Osunčanje, oblačnost i padavine

Srednja godišnja suma osunčanja iznosi 2.456 časova. Najsunčaniji mjesec je jul sa 344,1, a najkraće osunčanje ima decembar sa 93,0 časova. U vegetacionom periodu osunčanje traje 1.658 časova. Godišnji tok oblačnosti ima prosječnu vrijednost od 5,2 desetina pokrivenosti neba. Najveća oblačnost je u novembru 7,0, a najmanja u avgustu 2,8. Prosječna vrijednost oblačnosti u vegetacionom periodu je 4,3. Srednji prosjek padavina iznosi 1.692 mm godišnje, sa maksimumom od 248,4 mm, u decembru i minimumom od 42,0 mm, u julu. Padavinski režim oslikava neravnomjernost raspodjele po mjesecima, uz razvijanje ljetnjih lokalnih depresija sa nepogodama i pljuskovima. Vegetacioni period ima 499,1 mm padavina ili 20,6 % od srednje godišnje količine. Period javljanja sniježnih padavina traje od novembra do marta, sa prosječnim trajanjem od 5,4 dana, a snijeg se rijetko zadržava duže od jednog dana.

Pojave magle, grmljavine i grada

Prosječna godišnja čestina pojave magle iznosi 9 dana, sa ekstremima od 1 do 16 dana. Period javljanja magle traje od oktobra do juna, sa najčešćom pojavom u decembru i januaru (po 2,6 dana). Nepogode (grmljavine) javljaju se u toku godine prosječno 53,7 dana, sa maksimumom od 7,7 dana, u junu i minimumom od 1,9 dana, u januaru. Pojava grada registruje se u svega 0,9 dana prosječno godišnje, sa zabilježenim maksimumom od 4 dana.

Vjetrovi

Učestalost vjetrova i tišina izražena je u promilima, pri čemu je ukupan zbir vjetrova iz svih pravaca i tišina uzet kao 1000 ‰. Najveću učestalost javljanja ima sjeverni vjetar sa 227 ‰, a najmanju istočni sa 6 ‰. Sjeverni vjetar se najčešće javlja ljeti, a najrjeđe u proljeće. Tišine ukupno traju 380 ‰, sa najvećom učestalošću u decembru, a najmanjom u julu. Najveću srednju brzinu godišnje ima sjeveroistočni vjetar (6,2 m/sec), koji najveću vrijednost bilježi tokom zime (prosječno 8,9 m/sec). Maksimalna brzina vjetra od 34,8 m/sec. (125,3 km/čas i pritisak od 75,7 kg/m²) zabilježena je kod sjevernog vjetra. Jaki vjetrovi su najčešći u zimskom periodu sa prosječno 20,8 dana, a najrjeđi ljeti sa 10,8 dana. Tokom vegetacionog perioda jaki vjetrovi se javljaju prosječno 22,1 dan.

Ocjena sa aspekta prirodnih uslova

Sa aspekta prirodnih uslova, ovo područje ima niz povoljnosti za izgradnju i urbanizaciju. Ravan teren, nizak nivo podzemnih voda kao i dobra stabilnost terena su karakteristike koje idu u prilog gradnje. Klimatski uslovi su, kao i na cijeloj teritoriji grada, povoljni za gradnju tokom cijele godine. Pri izgradnji, odnosno planiranju objekata treba voditi računa o nepovoljnim uslovima vjetra, sunca i kiše.

OSTALI USLOVI

Privredno društvo koje izrađuje tehničku dokumentaciju i koje ispunjava uslove utvrđene Zakonom o planiranju prostora i izgradnji objekata ("Službeni list Crne Gore", br. 64/17, 44/18, 63/18, 11/19, 82/20, 86/22 i 04/23), obavezno je tehničku dokumentaciju uraditi u skladu sa izdatim urbanističko-tehničkim uslovima i Zakonom o planiranju prostora i izgradnji objekata ("Službeni list Crne Gore", br. 64/17, 44/18, 63/18, 11/19, 82/20, 86/22 i 04/23).

Privredno društvo koje vrši reviziju tehničke dokumentacije i koje ispunjava uslove utvrđene Zakonom o planiranju prostora i izgradnji objekata ("Službeni list Crne Gore", br. 64/17, 44/18, 63/18, 11/19, 82/20, 86/22 i 04/23), odgovorno je za usklađenost tehničke dokumentacije sa izdatim urbanističko-tehničkim uslovima i Zakonom o planiranju prostora i izgradnji objekata ("Službeni list Crne Gore", br. 64/17, 44/18, 63/18, 11/19, 82/20, 86/22 i 04/23).

Ovi urbanističko tehnički uslovi važe dok je na snazi planski dokument na osnovu kojih su izdati.

Napomena: Za predmetnu urbanističku parcelu mjerodavne su smjernice u okviru DUP-a "Momišići B" u Podgorici koji je na dan izdavanja ovih Urbanističko tehničkih uslova, evidentiran i objavljen u Registru planskih dokumenata u skladu sa članom 11 Zakona o planiranju prostora i izgradnji objekata ("Službeni list Crne Gore", br. 64/17, 44/18, 63/18, 11/19, 82/20, 86/22 i 04/23) na sajtu Ministarstva prostornog planiranja, urbanizma i državne imovine [Index eRegistri \(lamp.gov.me\)](http://Index.eRegistri(lamp.gov.me))

URBANISTIČKI PARAMETRI ZA PROSTOR U ZAHVATU URBANISTIČKE PARCELE

Namjena prostora u zahvatu urbanističke parcele	(SMG) Stanovanje male gustine
Oznaka urbanističke parcele	UP c18
Površina urbanističke parcele (m ²)	488
Maksimalni indeks zauzetosti	0.35
Maksimalni indeks izgrađenosti	0.88
Maksimalna ukupna bruto građevinska površina (m ²)	427
Maksimalna planirana spratnost objekta	P+2 (prizemlje + 2 sprat)
Maksimalan broj stanova	2
Maksimalna bruto građevinska površina poslovanja (m ²)	171

PRILOZI

- Izvodi iz grafičkih priloga planskog dokumenta
- Tehnički uslovi priključenja preduzeća "Vodovod i kanalizacija" d.o.o.
- List nepokretnosti i kopija katastarskog plana za predmetne katastarske parcele

OBRAĐIVAČ URBANISTIČKO-TEHNIČKIH USLOVA:

Dušan Savićević

**RUKOVODILAC SEKTORA:**

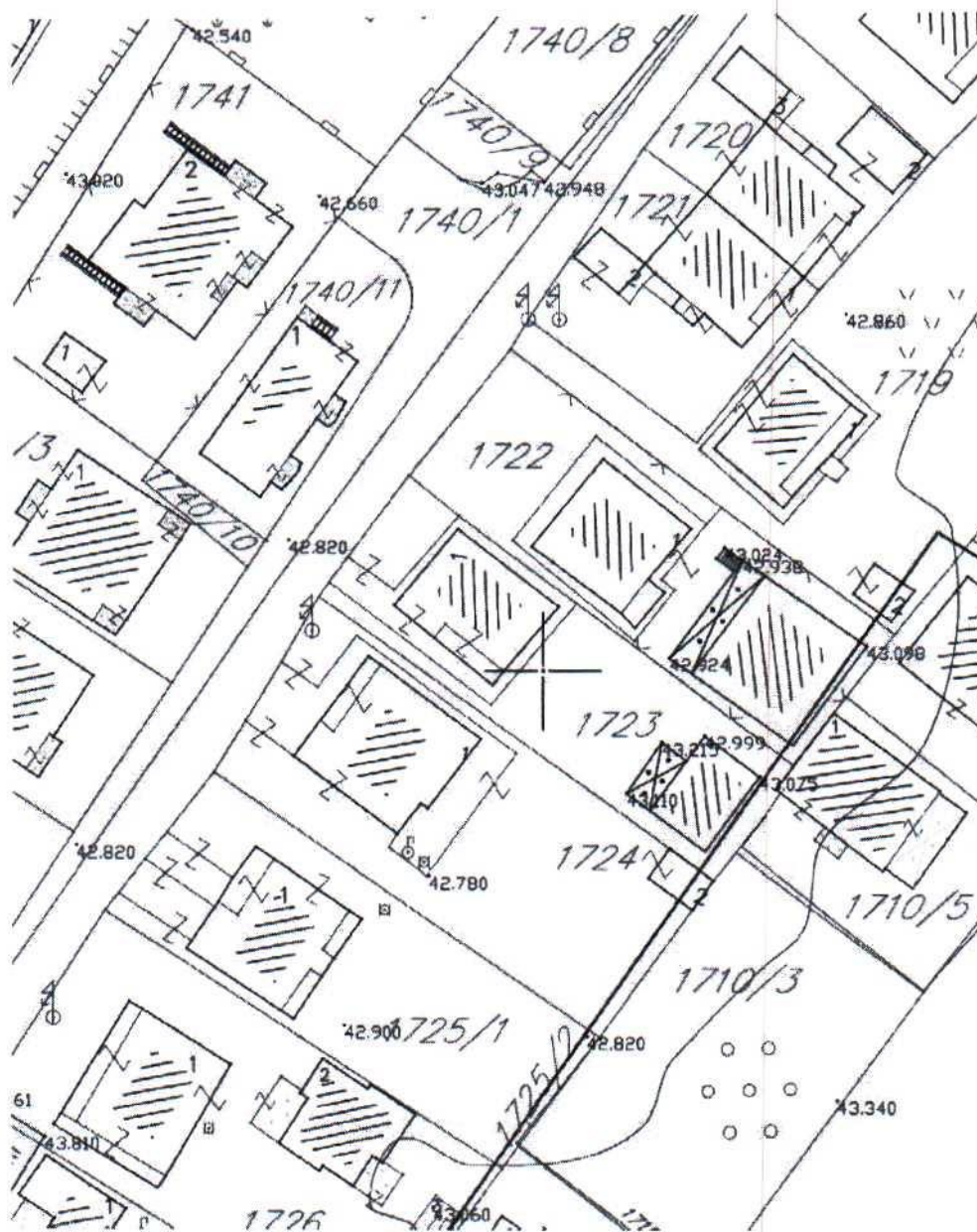
Arh. Rakčević Zorica, dipl. ing.



M.P.

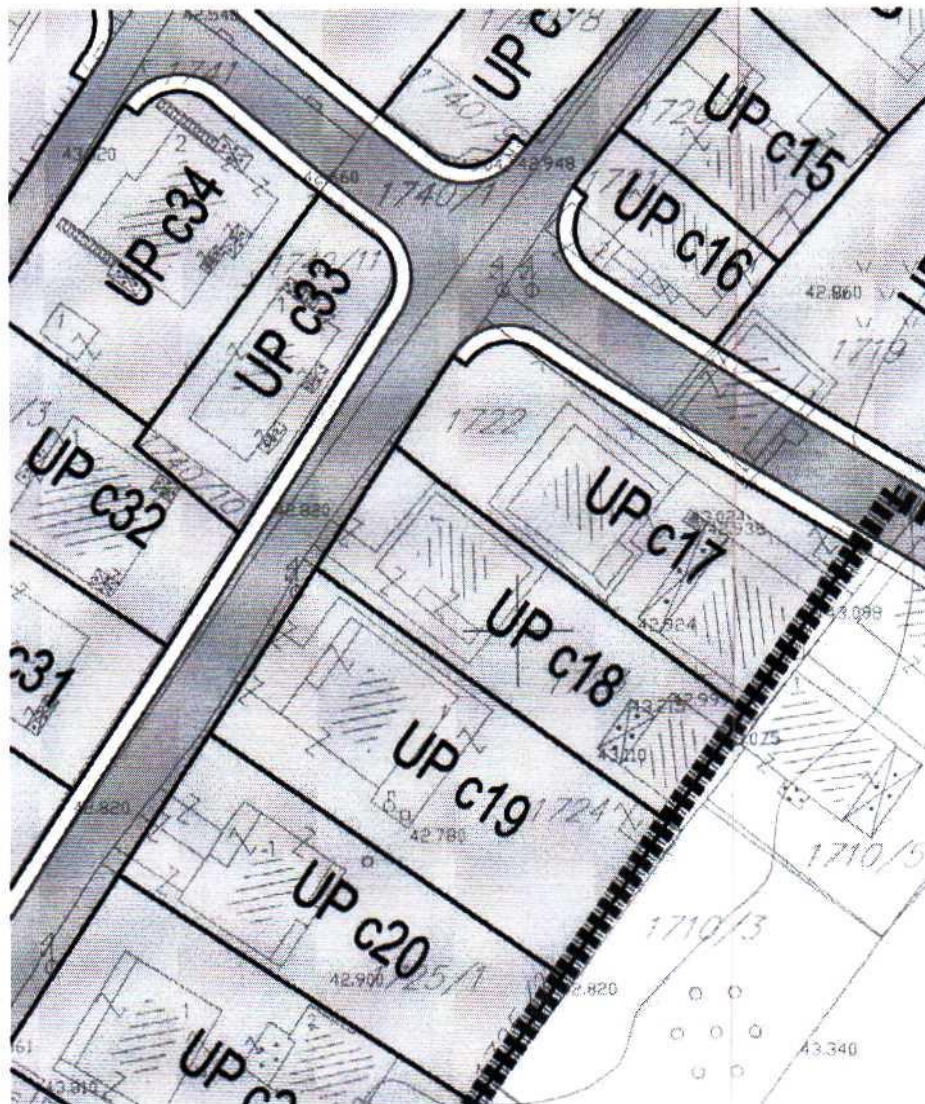
DOSTAVLJENO: Podnosiocu zahtjeva, u spise predmeta i arhivi

Shodno izmjeni i dopuni Uredbe o povjerenju dijela poslova Ministarstva prostornog planiranja, urbanizma i državne imovine jedinicama lokalne samouprave ("Sl. list CG", br. 087/18, 028/19, 075/19, 116/20, 076/21, 141/21, 151/22, 097/23 i 012/24) a na osnovu člana 74. Zakona o planiranju prostora i izgradnji objekata ("Sl. list CG", br. 64/17, 44/18, 63/18, 11/19, 82/20, 86/22 i 04/23) stav 9 i 10 izdati urbanističko-tehnički uslovi se dostavljaju nadležnom inspekcijskom organu.

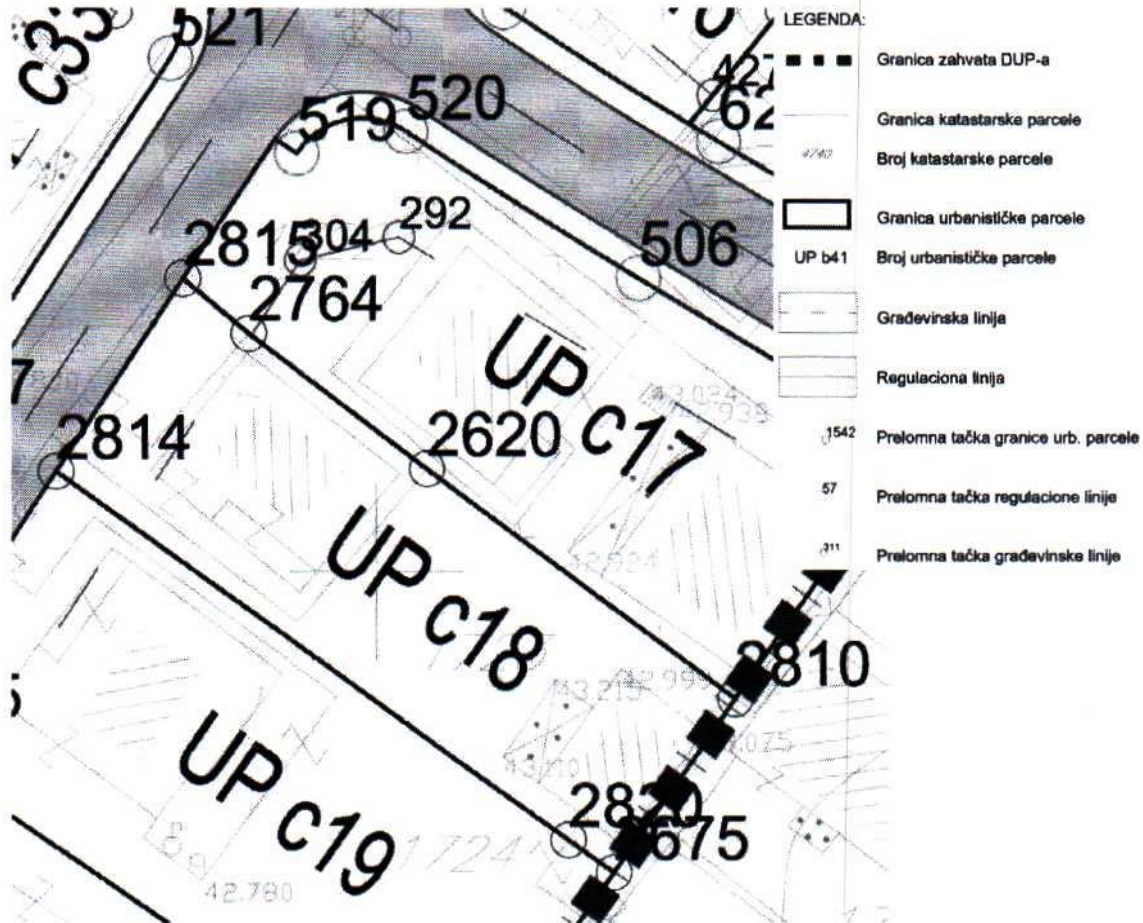


GRAFIČKI PRILOG – 01 Topografsko - katastarska podloga
Izvod iz DUP-a "Momišići B"
za urbanističku parcelu UP c18

br. priloga
1



Površine za stanovanje male gustine



Koordinate urbanističke parcele:

2620. 6602002.90	4701905.81
2675. 6602013.58	4701882.95
2764. 6601992.71	4701913.46
2810. 6602020.51	4701892.80
2814. 6601981.76	4701905.62
2815. 6601988.96	4701916.54
2820. 6602010.98	4701884.81

Koordinate regulacione linije:

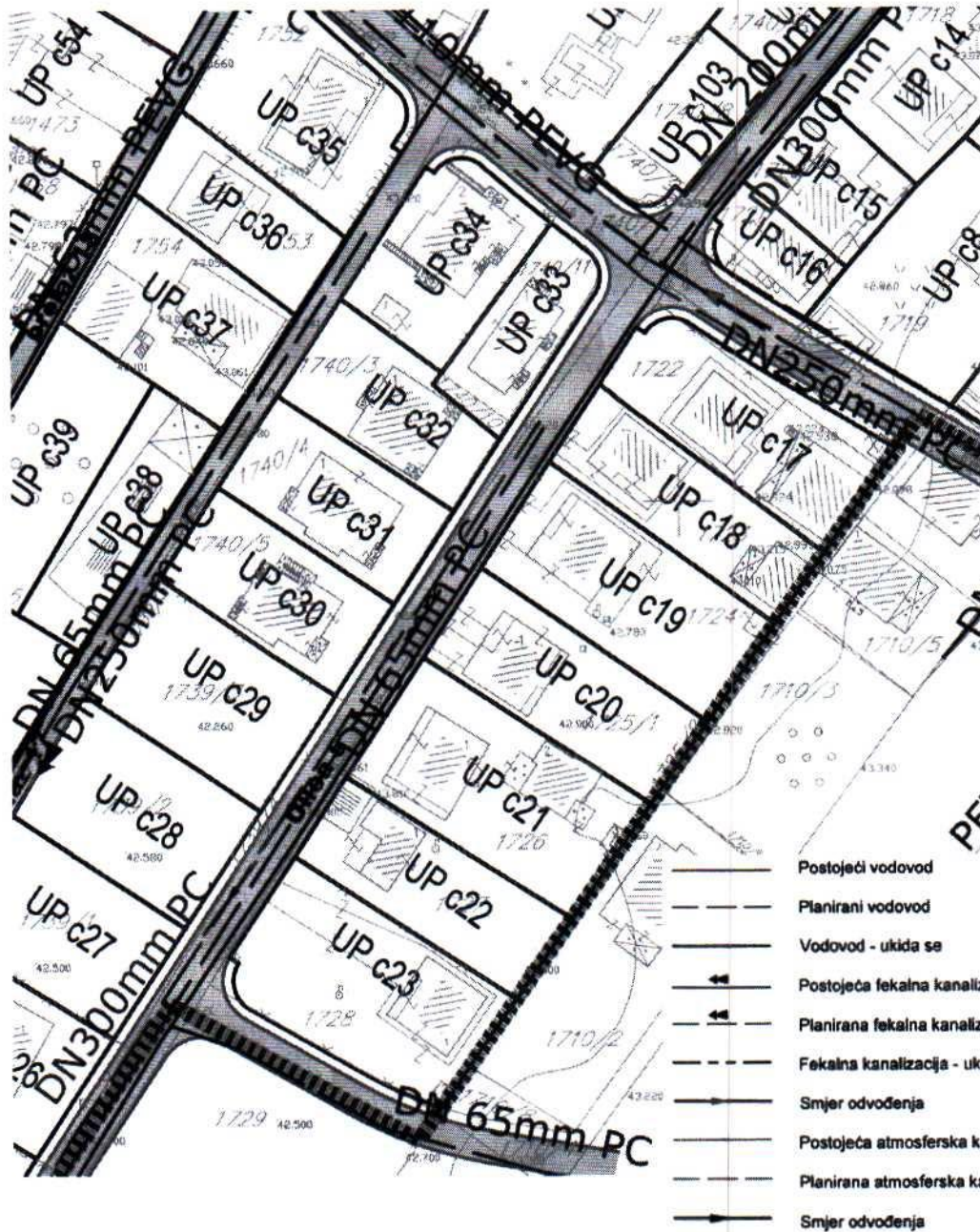
473. 6601936.31	4701836.63
519. 6601995.43	4701923.65

Koordinate građevinske linije:

304. 6601995.63	4701917.58
305. 6601942.92	4701837.58

GRAFIČKI PRILOG – 05 Plan parcelacije, regulacije i nivelacije
 Izvod iz DUP-a "Momišići B"
 za urbanističku parcelu UP c18



br. priloga
3

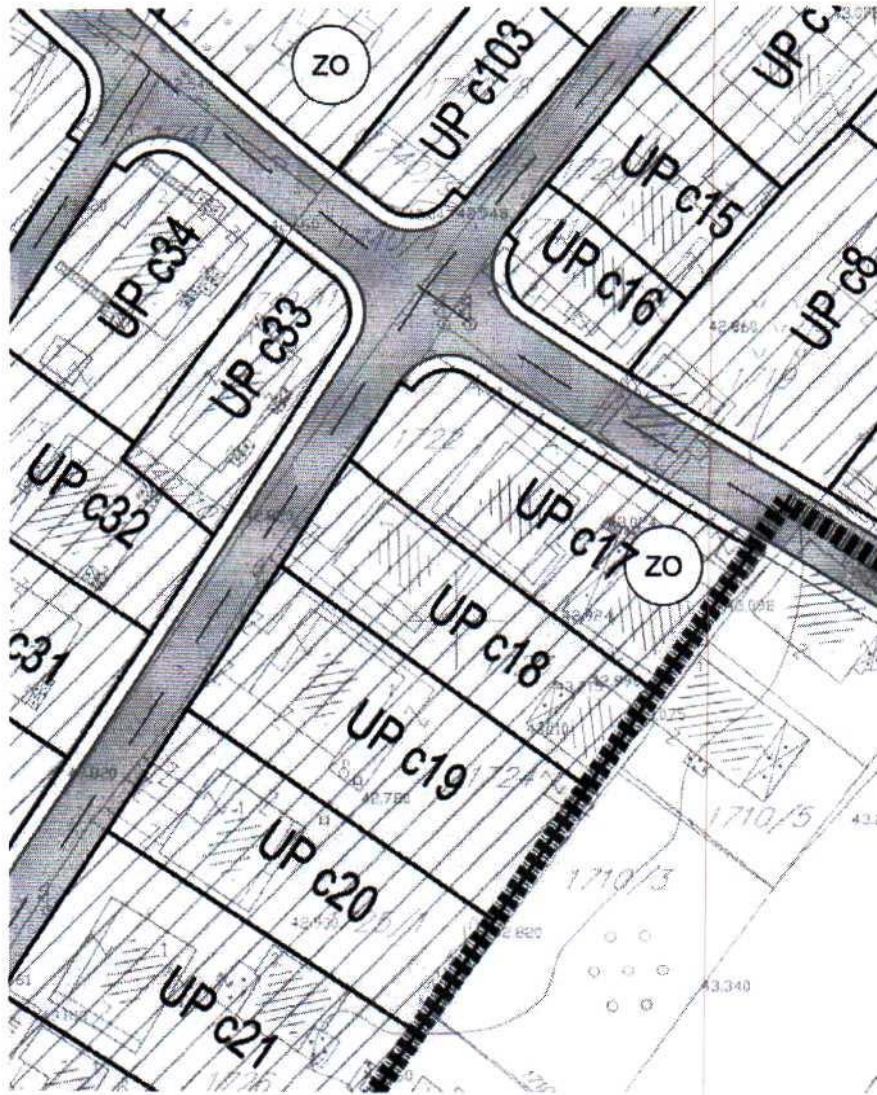


GRAFIČKI PRILOG – 07 Plan hidrotehničke infrastrukture
 Izvod iz DUP-a "Momišići B"
 za urbanističku parcelu UP c18

br. priloga
5



-  Zona trafo reona
-  Oznaka trafo reona
-  Postojeća transformatorska stanica
-  Planirana transformatorska stanica
-  Postojeći elektrovod 10 kV
-  Planirani elektrovod 10 kV
-  Postojeći elektrovod 35 kV
-  Planirani elektrovod 110 kV
-  Zaštitni koridor DV 35kV



ZELENILO INDIVIDUALNIH STAMBENIH OBJEKATA

GRAFIČKI PRILOG – 10 Plan pejzažnog uređenja
Izvod iz DUP-a "Momišići B"
za urbanističku parcelu UP c18

br. priloga
8



Crna Gora
Ministarstvo ekologije,
prostornog planiranja i urbanizma

Adresa: IV proletarske brigade broj 19
81000 Podgorica, Crna Gora
tel: +382 20 446 200
+382 20 446 339
fax: +382 20 446 215
www.mrt.gov.me

Broj: 08 -332/23 - 8070/2

ZAJEDNICA OPŠTINA
CRNE GORE
broj: 03-1195/23
Podgorica, 24.10.23

Podgorica, 19.10.2023. godine

ZAJEDNICA OPŠTINA CRNE GORE
Mišela Manojlović, generalna sekretarka.

PODGORICA

Poštovana,

Aktom broj 03 -1195 /23 od 17.10.2023.godine, obratili ste se ovom ministarstvu zahtjevom za davanje smjernica za rad lokalnim samoupravama u odnosu na primjenu čl. 216 i 223 Zakona o planiranju prostora i izgradnji objekata („Službeni list CG“, br. 64/17, 44/18, 63/18, 82/20, 86/22 i 4/23), usled isteka roka za donošenje plana generalne regulacije Crne Gore.

Podajećamo, s tim u vezi, da je odredbom člana 216 Zakona o planiranju prostora i izgradnji objekata propisano da će se plan generalne regulacije Crne Gore donijeti u roku od 72 mjeseca od dana stupanja na snagu ovog zakona, te da donošenjem plana generalne regulacije prestaju da važe svi državni i lokalni planski dokumenti u njegovom obuhvatu, osim Prostornog plana Crne Gore.

Šem toga, odredbom člana 223 stav 2 istog Zakona propisano je da će se propisi jedinice lokalne samouprave kojima se uređuju lokalni objekti od opšteg interesa primjenjivati do donošenja plana generalne regulacije Crne Gore, u dijelu koji se odnosi na Zakonom taksativno definirane objekte.

Povodom pitanja važenja planskih dokumenata, a imajući u vidu činjenicu da plan generalne regulacije Crne Gore nije donjet - upućujemo da se državni i lokalni planski dokumenti koji su evidentirani i objavljeni u Registru planskih dokumenata koje vodi Ministarstvo ekologije, prostornog planiranja i urbanizma primjenjuju, sve dok se u odgovarajućem postupku ne utvrdi da nijesu u saglasnosti sa Ustavom i zakonom, do kada će se smatrati važećim.

U istom kontekstu je i mišljenje ovog ministarstva u odnosu na primjenu propisa jedinica lokalne samouprave kojima se uređuju lokalni objekti od opšteg interesa – što znači da se ovi propisi i dalje primjenjuju.

MINISTARKA
Ana Novaković Djurović

Dostavljeno:

- Sekretarijatu za planiranja prostora i održivi razvoj Glavnog grada Podgorice
- Sekretarijatu za urbanizam i zaštitu životne sredine Opštine Danilovgrad
- Sekretarijatu za uređenje prostora Opštine Tivat



DUŠAN B-

"VODOVOD I KANALIZACIJA"

CRNA GORA

GLAVNI GRAD PODGORICA

Sekretarijat za planiranje prostora i održivi razvoj

Sekretarijat za planiranje prostora i održivi razvoj				
Primljeno: Podgorica, 18. 05. 2024. 20 24600				
Org. jed.	Podpisnik	Podpis	Prig.	Validnost
08-332/24-766/18				
15758055 3000 30772024				

DOO "Vodovod i kanalizacija" Podgorica postupajući po zahtjevu **Sekretarijata za planiranje prostora i održivi razvoj**, na osnovu člana 74 Zakona o planiranju prostora i izgradnji objekata (Službeni list CG broj 64/17), člana 19 Odluke o javnom vodosnabdijevanju na teritoriji Glavnog grada (Službeni list CG – opštinski propisi br. 027/15 i 034/16), člana 10 Odluke o prikupljanju, prečišćavanju i ispuštanju otpadnih voda na teritoriji Glavnog grada (Službeni list CG – opštinski propisi br. 027/15) i člana 5 Odluke o prikupljanju i ispuštanju atmosferskih voda na teritoriji Glavnog grada (Službeni list CG – opštinski propisi br. 027/15) izdaje

TEHNIČKE USLOVE PRIKLJUČENJA NA GRADSKI VODOVOD I KANALIZACIJU

Na osnovu zahtjeva Sekretarijata za planiranje prostora i održivi razvoj broj 08-332/24-766 od 10.05.2024. godine, koji je kod nas evidentiran pod brojem UPI-02-041/24-3406/1 od 10.05.2024. godine, za izdavanje tehničkih uslova priključenja na gradski vodovod i kanalizaciju **za objekat stanovanja male gustine sa mogućnošću organizovanja djelatnosti na UP c18, u zahvatu DUP-a "Momišići B" (katastarska parcela 1723 KO Tološi) u Podgorici, investitora Jokić Zorana** (prema urbanističko-tehničkim uslovima 08-332/24-766 od 10.05.2024.godine, izdatim od strane Sekretarijata za planiranje prostora i održivi razvoj), propisujemo sljedeće tehničke uslove priključenja na gradski vodovod i kanalizaciju. U prilogu dostavljamo situaciju sa ucrtanim postojećim hidrotehničkim instalacijama na predmetnoj lokaciji. Položaj prikazanih cjevovoda je ucrtan kao spoj osovina poklopca šahtova, što ne odgovara stvarnom položaju cijevi, koji kod vodovoda može biti udaljen od osovine poklopca i par metara. Stvarni položaj mora se utvrditi uvidom u svaki šaht pojedinačno. Napominjemo da se u blizini lokacije može naići na priključne cjevovode za koje ovo društvo ne posjeduje potrebne podatke o visinskom i horizontalnom položaju, jer prilikom izgradnje ovih cjevovoda nije urađen katastar instalacija, a na cjevovodu nijesu izvedeni vodovodni šahtovi, te u sadašnjem stanju nema mogućnosti da ih snimimo i ucrtamo njihov tačan položaj. U slučaju da priključne cijevi prolaze preko predmetne parcele, iste se moraju izmjestiti prije početka radova na objektu, a na osnovu zahtjeva investitora. Troškovi izmještanja padaju na teret investitora, a vodoinstalaterske radove izvodi isključivo "Vodovod i kanalizacija" d.o.o. Podgorica.

Na predmetnoj katastarskoj parceli je evidentirana porodična stambena zgrada i pomoćna zgrada, koja je predviđena za uklanjanje. UTU-ima je na UP c18 planirana izgradnja objekta spratnosti do P+2, maksimalne ukupne bruto površine 427m². Namjena objekta je stanovanje male gustine sa dvije stambene jedinice i sa mogućnošću poslovanja.

DUP-om je planirana rekonstrukcija zapadno od objekta, u sklopu koje je planirana izgradnja fekalne kanalizacije. Situacija DUP-om planiranog stanja – faza hidrotehnike je u prilogu urbanističko-tehničkih uslova. Za realizaciju infrastrukture je nadležna Agencija za izgradnju i razvoj Podgorice d.o.o.

Postojeći objekat je priključen na gradsku vodovodnu mrežu i kod ovog društva je evidentiran priključak pod šifrom 301062700, broj vodomjera 00269969 "Insa" 20/3, na ime Jokić Krstinje, te je isti potrebno preregistrovati na ime investitora, a na osnovu njegovog

zahtjeva i posjedovne dokumentacije koja ga povezuje sa postojećim registrovanim potrošačem. Nije evidentiran priključak objekta na gradsku fekalnu kanalizaciju.

a) Vodovod:

Za priključenje objekta na gradsku vodovodnu mrežu se može zadržati postojeći priključak, pod uslovom da isti ne ugrožava uredno vodosnabdijevanje postojećih potrošača na predmetnom reonu, ili izvršiti njegova rekonstrukcija.

Rekonstrukcija je obavezna u slučaju da postojeći priključak ne zadovoljava uslove koji će biti obrazloženi u nastavku, a odnose se na sljedeće:

- prečnik postojeće priključne cijevi ne zadovoljava potrebe planiranog objekta,
- postojeći priključak ide preko tuđih privatnih parcela odnosno ne ide javnom površinom,
- postojeći vodomjerni šaht ne odgovara lokacijom u odnosu na mjesto priključenja,
- postojeći vodomjerni šaht ne odgovara propisanim minimalnim dimenzijama,
- potrebno razdvajanje mjerenja potrošnje postojećih ili planiranih zasebnih stambenih jedinica,
- potrebno razdvajanje mjerenja potrošnje postojećih ili planiranih zasebnih poslovnih jedinica i td.

U slučaju racionalne i tehnički logične potrošnje u vodovodnom sistemu biće obezbijeden pritisak na mjestu priključenja oko 3-3,5bar.

Za registrovanje utroška vode cijelog objekta, potrebno je predvidjeti ugradnju vodomjera odgovarajućih dimenzija u šahtu ispred objekta, posebno za stambeni, posebno za poslovni dio objekta. Pošto se radi o objektu stanovanja male gustine sa mogućnošću poslovanja, potrebno je u šahtu ispred objekta predvidjeti ugradnju vodomjera za mjerenje utroška vode svake stambene i poslovne jedinice posebno (a nikako u objektu i samim jedinicama). Ako se radi o kolektivnom stambenom objektu, onda su uslovi za ugradnju vodomjera drugačiji. Šaht treba da bude u posjedu vlasnika, 1 do 2m od ivice parcele gledajući iz pravca mjesta priključenja na ulični cjevovod. Minimalne dimenzije svijetlog otvora šahta za vodomjer su 1.2x1.2x1.2 m (u koji se mogu smjestiti maksimalno 3 mala vodomjera), obavezno sa drenažom, penjalicama i poklopcem tako postavljenim da se pri silazu u šaht ne gazi po vodomjerima. Projektom obavezno prikazati detalj vodomjernog šahta - vodoinstalaterski i građevinski, sa specifikacijom i pravim dimenzijama fazonskih komada i armatura da bi dokazali usvojene dimenzije, osnovu i presjek kao i njegovu lokaciju na situaciji.

Svi vodomjeri koji se ugrađuju moraju biti klase C, sa mesinganim, horizontalnim kućištem, impulsnim mehanizmom i radio modulom za daljinsko očitavanje, sa magnetnim ventilom prije i propusnim ventilom poslije vodomjera, koji su prilagodjeni usvojenom programu i opremi "Vodovod i kanalizacija" d.o.o. Podgorice. Vodomjeri moraju biti sa horizontalnom osovinom, baždareni i moraju imati važeću plombu Metrološkog zavoda Crne Gore sa oznakom ME.

Vodoinstalaterske radove na izradi priključka, nabavci i ugradnji vodomjera, izvodi **isključivo** "Vodovod i kanalizacija" d.o.o. Podgorica po zahtjevu korisnika. Prilikom izvođenja pripremnih radova za ugradnju vodomjera, obavezno konsultovati nadležnu službu "Vodovod i kanalizacija" d.o.o. Podgorica, koja nabavlja i ugrađuje vodomjere. U slučaju nepoštovanja navedenog, odnosno nelegalnog priključenja na vodovodnu mrežu, vodovodni priključak će biti ukinut i preuzete odgovarajuće zakonske mjere.

Nakon sprovođenja postupka za dobijanje odobrenja za gradnju objekta i prijave gradnje nadležnom organu, potrebno je podnijeti zahtjev ovom društvu za dobijanje gradilišnog vodovodnog priključka, ako za to bude uslova. Investitor, odnosno izvođač radova je dužan da obezbijedi uredno očitavnje vodomjera za gradilište službenom licu društva. Ukoliko umjesto vlastitog gradilišnog priključka investitor za građenje koristi vodu preko svog ili tuđeg registrovanog vodomjera za domaćinstvo, ili na neki drugi način, ta potrošnja će se posebno

obračunati i mora da se reguliše prije dobijanja trajnog priključka. Da bi se stekli uslovi za dobijanje trajnog priključka, potrebno je da investitor pribavi potvrdu da je objekat urađen prema revidovanoj projektnoj dokumentaciji, kao i potvrdu o izmirenim obavezama od Agencije za izgradnju i razvoj Podgorice d.o.o. i uz zahtjev za stalni priključak ih dostavi "Vodovod i kanalizacija" d.o.o. Podgorica.

b) Fekalna kanalizacija:

Gradski sistem kanalizacione mreže je separatan, tako da se ne dozvoljava upuštanje atmosferskih voda u fekalnu kanalizaciju i obrnuto.

Na predmetnoj lokaciji nema uslova za priključenje predmetnog objekta. Priključenje na gradsku fekalnu kanalizaciju moći će se obaviti nakon izgradnje planiranog kolektora fekalne kanalizacije pored predmetne lokacije, kao i svih nizvodnih kolektora, njihovog tehničkog prijema i predaje na upravljanje i održavanje ovom društvu.

Nakon izgradnje gradske kanalizacije u ulici pored predmetne parcele i svih nizvodnih kolektora, tj. stvaranja uslova za priključenje objekta, potrebno je da se investitor ponovo javi zahtjevom za izdavanje novih uslova priključenja i saglasnosti za priključenje na fekalnu kanalizaciju. Ovi uslovi se odnose na postojeće stanje gradske infrastrukture odnosno nepostojanje uslova za priključenje na gradsku fekalnu kanalizaciju. Oni ne podrazumijevaju buduće stanje, te ostaje obaveza investitora da pribavi nove uslove kad se stanje na terenu promijeni.

Na područjima gdje nije izgrađena javna kanalizacija, može se, kao privremeno rješenje, vršiti izgradnja septičkih jama u individualnoj izgradnji. Septička jama mora biti izvedena strogo po tehničkim propisima, bez ispusta i preliva sa vodonepropusnim dnom i zidovima ili za odvođenje otpadnih voda predvidjeti bioprečištač. Izlaznu kanalizacionu cijev iz objekta i lokaciju septičke jame odrediti tako da se omogući što jednostavnije priključenje u buduću uličnu kanalizaciju.

S obzirom na opterećenost sistema gradske fekalne kanalizacije, nije preporučljivo priključenje podrumskih i suterenskih etaža objekta na fekalnu kanalizaciju. U slučaju da investitor priključi pomenute etaže na kolektor fekalne kanalizacije bez prepumpavanja, "Vodovod i kanalizacija" d.o.o. neće snositi nikakvu odgovornost od eventualnog izlivanja fekalnih voda u naprijed navedene etaže objekta.

Ukoliko su u okviru poslovnih sadržaja u objektu predviđeni kafići, restorani ili slični sadržaji, investitor je dužan izvršiti tretman otpadnih voda prije upuštanja istih u gradsku fekalnu kanalizaciju.

c) Atmosferska kanalizacija:

Projektom obuhvatiti rješenje odvođenja kišnih voda sa krova objekta, kao i cijele lokacije objekta. Za rješenje odvođenja predvidjeti izgradnju retenzionog bazena (upojni bunar ili rov) na lokaciji predmetne parcele. Dimenzije retenzionog bazena dokazati proračunom. Dimenzionisati ga za prihvatanje prvog poplavnog talasa 15-to minutne kiše intenziteta 264 l/s/ha. Kišne vode se ne smiju upuštati direktno u gradsku atmosfersku kanalizaciju, kada dođe do njene realizacije, nego prvo u retenzioni bazen koji se preliva u gradsku atmosfersku kanalizaciju.

Napominjemo da postoji mogućnost da atmosferska kanalizacija kapacitetom neće moći da primi vodu sa krovova i okolnog terena planiranih objekata. Atmosferska kanalizacija se ne projektuje na maksimalnu količinu padavina na određenom području za određeni povratni period, jer bi isto bilo neracionalno. S tim u vezi, ne možemo garantovati uredno odvodjenje atmosferskih voda u slučaju dugotrajnih kiša velikog intenziteta, koje mogu izazvati plavljenje podruma i suterena objekta.

d) Tehnička opremljenost projekta hidrotehničkih instalacija

Projekat treba da sadrži sve tekstualne i grafičke priloge za glavni projekat u skladu sa Pravilnikom o načinu izrade i sadržini tehničke dokumentacije za gradjenje objekta (Službeni list CG broj 044/18). Projekat unutrašnjih instalacija vodovoda i kanalizacije treba izraditi u

skladu s pravilima struke i odredbama važeće zakonske regulative, a mora obuhvatiti interne instalacije vodovoda i kanalizacije do priključenja na gradski ulični vodovod odnosno do javne ulične kanalizacije uključujući i same spojeve sa istim.

U predmjeru radova obavezno treba razdvojiti radove na unutrašnjoj vodovodnoj instalaciji, koje obavlja izvođač radova na objektu, od dijela vodovodnog priključka, koje izvodi "Vodovod i kanalizacija" d.o.o. Podgorica.


Projekat obavezno mora da sadrži preglednu situaciju u odgovarajućoj razmjeri, sa svim prikazanim elementima relevantnim za izbor projektnog rješenja. Svrha pregledne situacije na kojoj insistiramo kao obaveznom dijelu projekta, je da se može sagledati kako koncepcija kompletnog rješenja, tako i veza svih ostalih priloga datih projektom.

Napominjemo da je potrebno nakon obrade projektne dokumentacije u dijelu spoljnih i unutrašnjih instalacija, projekat dostaviti "Vodovod i kanalizacija" d.o.o. Podgorica na provjeru poštovanja uslova priključenja i davanja saglasnosti na projekat, kao i projekat uređenja terena i eventualno sprinklera ako je predviđen.

Ovi uslovi važe 6 (šest) mjeseci od dana izdavanja.

Prilog: Situacija R = 1:500

Podgorica,
15.05.2024. godine

 Izvršni direktor,
Aleksandar Nišavić, dipl.ecc.



1:500

Legenda

- Čvorovi
- Vodovodna mreža
- Silvnici
- RO Atmosferske kanalizacije
- Atmosferska kanalizacija
- RO Fekalne kanalizacije
- Fekalna kanalizacija

