



CRNA GORA  
GLAVNI GRAD- PODGORICA  
Sekretarijat za planiranje prostora  
i održivi razvoj

Ul. Vuka Karadžića br.41  
81000 Podgorica, Crna Gora Telefon:  
020/ 625-637, 625-647  
Faks: 020/ 625-680  
e-mail:  
sekretarijat.planiranje.uredjenje@  
podgorica.me

**SEKTOR ZA IZGRADNJU I  
LEGALIZACIJU OBJEKATA**

Broj: 08- 332/24 - 515  
Podgorica, 29.03. 2024.godine

**SEKRETARIJAT ZA PLANIRANJE PROSTORA I ODRŽIVI RAZVOJ**

na osnovu :

- člana 74. Zakona o planiranju prostora i izgradnji objekata ("Službeni list Crne Gore", br. 064/17 od 06.10.2017, 044/18 od 06.07.2018, 063/18 od 28.09.2018, 011/19 od 19.02.2019, 082/20 od 06.08.2020)
- Uredbe o povjeravanju dijela poslova Ministarstva ekologije , prostornog planiranja i urbanizma jedinicama lokalne samouprave ( Službeni list Crne Gore", br. 087/18 od 31.12.2018, 028/19 od 23.05.2019.g 075/19 od 30.12.2019.g , 116/20 od 04.12.2020.g ,141/21 od 30.12.2021.g. ,151/22 od 30.12.2022.g. 012/24 od 15.02.2024.g. )
- DUP-a " **MURTOVINA 2** ", Odluka o IZRADI DUP-a broj 02-030/17-1487 od 21.12.2017.godine
- podnietog zahtjeva: **ĆIRKOVIĆ MARKA** , PODGORICA , br.08-332/24-515 od 27.03.2024.g.  
IZDAJE :

**URBANISTIČKO- TEHNIČKE USLOVE**

ZA IZGRADNJU OBJEKTA NA URBANISTIČKOJ PARCELI BROJ UP **C24/1, ZONA C, DUP "MURTOVINA 2"**, KATASTARSKA PARCELA **1394/9**, KO MASLINE, PODGORICA



## PODNOŠILAC ZAHTJEVA : ČIRKOVIĆ MARKO, PODGORICA

### POSTOJEĆE STANJE LOKACIJE

Na osnovu lista nepokretnosti broj 883 KO MASLONE , i kopije plana , kat. parcela br 1394/9, KO MASLINE je u svojini POPOVIĆ MIODRAGA i od iste je formirana urbanistička parcela UP C 24/1, zona C DUP "MURTOVINA 2" .

Parcela je neizgrađena

Listovi nepokretnosti i kopija plana su sastavni dio ovih UTU .

Prije podnošenja prijave gradjenja riješiti imovinsko pravne odnose

### PRIRODNI USLOVI

#### Topografija prostora

Podgorica se nalazi na sjevernom dijelu Zetske ravnice, u kontaktnoj zoni sa brdsko-planinskim zaleđem. Njen geografski lokalitet je određen sa  $42^{\circ}26'$  sjeverne geografske širine i  $19^{\circ}16'$  istočne geografske dužine.

Područje u zahvatu DUP-a je uglavnom ravan teren, na koti cca 62-82 mnv.

Manji dio terena koji je u zahvatu je pod nagibom, prema Kakarickoj gori i duž sjevero-istočne granice plana.

#### Inženjersko geološke karakteristike

Prema karti podobnosti terena za urbanizaciju, (1:5.000) rađenoj za potrebe Revizije GUP-a, ravni prostor terase svrstan je u I kategoriju, tj. terene bez ograničenja za urbanizaciju.

Geološku građu ovog terena čine šljunkovi i pjeskovi neravnomjernog granulometrijskog sastava i promjenljivog stepena vezivosti. Nekad su to posve nevezani sedimenti, a nekad pravi konglomerati, praktično nestišljivi, koji se drže u vertikalnim odsjecima i u podkapinama i svodovima.

Navedene litološke strukture karakteriše dobra vodopropustljivost, a dubina izdani podzemne vode pretežno je veća od 4 m od nivoa terena.

Nosivost terena kreće se od 300-500 kN/m<sup>2</sup> za I kategoriju. Zbog neizraženih nagiba čitav prostor terase spada u kategoriju stabilnih terena.

#### Stepen seizmičkog intenziteta

Sa makroseizmičkog stanovišta Podgorica se nalazi u okviru prostora sa vrlo izraženom seizmičkom aktivnošću. Prema Seizmološkoj karti gradsko područje je obuhvaćeno sa 8<sup>a</sup> MCS skale, kao maksimalnog intenziteta očekivanog zemljotresa za povratni period od 100 godina, sa vjerovatnoćom pojave 63%.

Kompleksna istraživanja i analize, sprovedeni poslije zemljotresa od 15. aprila 1979. godine, omogućili su izradu Seizmičke mikroneonizacije gradskog područja i Studije o povredljivosti objekata i infrastrukture, rađenih za potrebe Revizije GUP-a.

Seizmički hazard za ovaj prostor odnosi se na dva karakteristična modela terena konglomeratisane terase, tj. za model C1 gdje je debljina sedimenata površinskog sloja (do podine) manja od 35 m, i model C2 gdje je ta debljina veća od 35 m.

Dobijeni parametri su sljedeći:



- Potrebno je napraviti adekvatan izbor vrsta i voditi računa o svim kompozicionim elementima. Predložene vrste moraju biti dekorativne kako zbog boje i oblika cvjetova i plodova tako i zbog oblika krošnje drveća. Kombinacijom lišćarskih, zimzelenih i četinarskih vrsta drveća dobija se pozitivan efekat zelenila u svim godišnjim dobima, koristiti visokokvalitetne trave, jednogodisnje cvijeće, perene, dekorativne zbusne vrste.
- Kod ove kategorije zelenila optimalna visina i obim za projektovanje sadnog materijala je minimalna visina sadnica 2.5-3 m, a obim stabla na visini od 1m minimalno 10-15cm.
- Gdje nema mjesta za sadnju drveća i žbunja planirati **vertikalno i krovno zelenilo**, kao i sadnju u žardinjerama radi povećanja nivoa ozelenjenosti i što potpunijeg estetskog doživljaja prostora. Vertikalno ozelenjavanje sprovodi se uz pomoć fasada kuća, terasa, potpornih zidova, u vidu zelenih portala na ulazima u objekat i primjenom pergola.
- Prednost vertikalnog zelenila je u tome što razni oblici i vrste puzavih biljaka stvaraju razgranatu vegetacionu površinu koja djeluje svojim mikroklimatskim i sanitarno higijenskim pokazateljima.
- na objektima sa ravnim krovom poželjno je planirati krovno ozelenjavanje uz neophodnu pripremu izolacione podloge specifične za ovaj vid ozelenjavanja.

#### USLOVI U POGLEDU MJERA ZAŠTITE

##### **Prilikom izrade projektne dokumentacije, a zavisno od vrste objekata, primijeniti:**

- Zakon o zaštiti i spašavanju (Sl. list CG br. 13/07,05/08,86/09 i 32/11 smjernice Nacionalne strategije za vanredne situacije i nacionalni i opštinski planovi zaštite i spašavanja.
- Pravilnik o tehničkim normativima za pristupne puteve, okretnice i uređene platoe za vatrogasna vozila u blizini objekata povećanog rizika od požara (Sl. list SFRJ, br. 8/95).
- Pravilnik o tehničkim normativima za zaštitu visokih objekata od požara (Sl. list SFRJ, br. 7/84),
- Pravilnik o tehničkim normativima za zaštitu skladišta od požara i eksplozija (Sl. list SFRJ, br. 24/87),
- Pravilnik o izgradnji postrojenja z zapaljive tečnosti i o uskladištenju i pretakanju zapaljivih tečnosti (Sl. list SFRJ, br. 20/71 i 23/71),
- Pravilnik o izgradnji stanica za snabdijevanje gorivom motornih vozila i o uskladištenju i pretakanju goriva (Sl. list SFRJ, br. 27/71),
- Pravilnik o izgradnji postrojenja za tečni naftni gas i o uskladištenju i pretakanju tečnog naftnog gasa (Sl. list SFRJ, br. 24/71 i 26/71),
- Pravilnik o tehničkim normativima za zaštitu elektroenergetskih vodova nazivnog napona od 1 kV do 400 kV (Sl. list SFRJ, br. 65/88 i Sl. list SFRJ, br. 18/92).

Prilikom izrade projektne dokumentacije obavezno izraditi Projekat ili Elaborat zaštite od požara (i eksplozija ako se radi o objektima u kojima se definišu zone opasnosti od požara i eksplozija) i planove zaštite i spašavanja prema izraženoj procjeni ugroženosti za svaki hazard posebno, te na navedeno pribaviti saglasnosti i mišljenja u skladu sa Zakonom.

#### OSTALI USLOVI

Projekat uraditi u skladu sa izdatim urbanističko-tehničkim uslovima kod ovlašćenog privrednog društva koje je upisano u centralni registar Privrednog suda za obavljanje djelatnosti izrade tehničke dokumentacije i koje ispunjavaju uslove propisane Zakonom o uređenju prostora i izgradnji objekata



Ozelenjavanje vršiti autohtonim vrstama u skladu sa preporukama u prilogu pejzažne arhitekture. Postojeće zelenilo maksimalno sačuvati i oplemeniti.

Rasvjetu prostora kolskih i pješačkih komunikacija treba izvesti pažljivo odabranim rasvjetnim tijelima, sa dovoljnim osvjetljenjem za potrebe normalne funkcije prostora.

Svi priključci telefonske i električne mreže će se raditi podzemno.

Sve priključke raditi prema UTU-ima iz plana i uslovima priključenja dobijenim od nadležnih Javnih preduzeća.

Svi objekti moraju biti izgrađeni prema važećim propisima za građenje u seizmičkim područjima.

## **INFRASTRUKTURA**

### **STACIONARNI SAOBRAĆAJ**

U zoni zahvata plana parkiranje, za novoplanirane objekte kao i za objekte koji se rekonstruišu u smislu povećanja horizontalnih i vertikalnih gabarita, treba rješavati u okviru sopstvene urbanističke parcele shodno sledećim normativima:

- Stanovanje	(na 1000 m <sup>2</sup> )	.....	12 parking mjesta;
- Proizvodnja	(na 1000 m <sup>2</sup> )	.....	14 parking mjesta;
- Fakulteti	(na 1000 m <sup>2</sup> )	.....	22 parking mjesta;
- Poslovanje	(na 1000 m <sup>2</sup> BRGP)	.....	20 parking mjesta;
- Trgovina	(na 1000 m <sup>2</sup> )	.....	40 parking mjesta;
- Hoteli	(na 1000 m <sup>2</sup> )	.....	7 parking mjesta;
- Restorani	(na 1000 m <sup>2</sup> )	.....	76 parking mjesta;
- Sportske dvorane, stadioni	(na 100 posetilaca)	.....	25 parking mjesta.

Normativi su preuzeti iz PUP-a Podgorice i Pravilnika o bližem sadržaju i formi planskog dokumenta, a saglasno stepenu motorizacije u Podgorici uz sagledavanje mogućnosti prostora.

Za objekte koji se rekonstruišu tako da se ne mijenja broj stambenih jedinica i ne povećava površina za poslovanje, parkiranje se rješava na način kako je rješeno i u postojećem stanju u okviru urbanističke parcele.

Parkiranje za stanovanje manjih gustina može biti rješeno kao površinsko na parceli ili smješteno u podzemnim etažama ili prizemlju planiranih objekata. Garaže u podzemnim etažama treba povezati sa pristupnom saobraćajnicom izlazno – ulaznim rampama max nagiba 12% (15%).

Saobraćajni pristup parceli obezbijedite sa planirane lokalne saobraćajnice prema grafičkom prilogu – "SAOBRAĆAJ" u prilogu ovih UTU.

### **ELEKTRO ENERGETIKA**

Mjesto i način priključenja objekta na elektroenergetsku mrežu odrediće nakon izrade projektne dokumentacije stručne službe CEDIS-a.

### **TELEKOMUNIKACIONA MREŽA:**

Shodno članu 26 stav 2 Zakona o elektronskim komunikacijama ( Službeni list 50/08 ) investitor mora graditi pretplatničke komunikacione kablove, kablove za ka-blovsku distribuciju i zajednički antenski sistem.

TK mrežu projektovati odnosno izvesti prema :



- Pravilniku o tehničkim i drugim uslovima za projektovanje, izgradnju i korišćenje elektronske komunikacione mreže, elektronske komunikacione infrastrukture i povezane opreme u objektima (Sl.list CG broj 41/15).

Zakona o elektronskim komunikacijama („Sluzbeni list Crne Gore" broj: 40/ 13, 56/ 13, 2/ 17 i 49/ 19) i ostalih propisa koji su doneseni na osnovu njega.

- Sajt na kome se nalaze relevantni propisi u skladu sa kojim se obavlja izrada tehnicke dokumentacije <http://www.ekip.me/regulativa/>;
- Sajt na kome Agencija objavljuje podatke o postojećem stanju elektronske komunikacione infrastrukture <http://ekinfrastuktura.ekip.me/ekip.me>
- web portal <http://ekinfrastuktura.ekip.me/ekip/login.jsp> preko koga sve zainteresovane strane od Agencije za telekomunikacije i postansku djelatnost mogu da zatraze otvaranje korisnickog naloga, kako bi pristupili georeferenciranoj bazi podataka elektronske komunikacione infrastrukture.

## **HIDROTEHNIKA**

Hidrotehničke instalacije projektovati i izvesti u skladu sa uslovima JP "VODOVOG I KANALIZACIJA" u prilogu ovih UTU.

## **PEJZAŽNO UREĐENJE**

### **Zelenilo individualnih stambenih objekata (ZO)**

Svojim postojanjem doprinose stvaranju povoljnih mikroklimatskih uslova sredine. Zelena površina neposredno uz i oko kuća za stanovanje u kompozicionom smislu predstavlja jednu cjelinu. Predviđeni su od voćaka i dekorativnih vrsta što će kompoziciono proizaći iz arhitekture i želje samih vlasnika. Granica parcela može biti naglašena živom ogradom ili odgovarajućom ogradom.

Uređenje slobodnih površina oko objekta zavisi od orijentacije kuće i njenog položaja na parceli. Ako objekat ima prednje i zadnje dvorište, onda prednji dio orijentisan ka ulici treba da prate elementi popločanja, nadkrivena pergola i cvijetne površine. U zadnjem dvorištu se mogu formirati voćnaci, povrtnjaci i sl.

U zonama sa kućama za individualno stanovanje, prostor između regulacione i građevinske linije treba da bude slobodan i ozelenjen. Za ograđivanje se preporučuje živa ograda, naročito u ulicama koje zbog širine nemaju drveć.

Tamo gdje su objekti postavljeni na regulacionu liniju, na zelenim površinama ispred objekta, na prostoru prema ulici, mogu se saditi vrste iz kategorije niskog ili srednjevisokog drveća. Na lokacijama gdje su objekti uglavnom proizvoljno povučeni od ulične linije, dobro organizovanim zelenim površinama sa živim ogradama, ulicama se može dati nov, karakterističan izgled. Ulice mogu da bude prepoznatljive i po određenoj vrsti drveća, šiblja, puzavica ili cvetnica.

Osnovna pravila za uređenje okucnice:

**Pristup do ulaza u kucu** je najatraktivniji, pa mu je potrebno posvetiti posebnu pažnju (kolski prilaz, parking i rasvjeta).

**Prostor za boravak** smjestiti u južni, jugoistočni ili jugozapadni dio vrta i neposredno ga povezati sa kuhinjom, kako bi se mogao koristiti kao prostor za rucavanje.

**Prostor za odmor** obično se smješta dalje od objekta, tamo gdje se može smjestiti paviljon, pergola i sl. Ovdje su dobrodošli detalji, kao bazen, fontana, česma i sl.

**Koristan vrt (povrtnjak i voćnjak)** trebalo bi smjestiti u najudaljeniji dio vrta.

**Staze u vrtu** su važan elemenat. Oblikom ih treba prilagoditi kompoziciji drveća i žbunja. One moraju



Iako voditi u razne djelove vrta. Kod manjih vrtova postaviti ih uz ivicu parcele, kako bi površina djelovala sto kompaktnije.

#### **Smjernice za projektovanje i izdavanje UTU-a:**

- Prije izrade idejnog/glavnog projekata uraditi pejzaznu taksaciju postojećeg zelenila sa elaboratom zastite zelenila prilikom daljih gradjevinskih intervencija na parceli, kojom bi se vrednovali sastavni predioni elementi i dale preciznije smjernice i preporuke za revitalizaciju ovih površina, kako ne bi gradnjom objekata došlo do narušavanja vizura pejzaža i degradacije postojećeg zelenila. Pejzažnu taksaciju raditi po metodologiji definisanoj u poglavlju Zaštita identiteta i karaktera predjela – pejzažna taksacija u Priručniku o načinu izrade plana predjela, Ministarstvo održivog razvoja i turizma, Crne Gore.
- Stepen ozelenjenosti je minimum **40%** u okviru ove namjene na nivou lokacije ili urbanističke parcele.
- Na parcelama **sa postojećim objektima** koji ne ispunjavaju zahtjeve ovog plana **stepen ozelenjenosti je 30%** na nivou urbanističke parcele osim kada se planira rušenje objekta, preuzima se procenat od **40% za novoplanirane objekte**
- Osnovna pravila uređenja okućnice su da kuća bude u 1/3 placa, bliže ulici., samim tim dobijamo predvrt koji ima estetsku ulogu i sadrži kolski prilaz, parking, rasvjetu i sl.
- U samu kuću sa suprotne strane se predlaže prostor za boravak koji praktično predstavlja produžetak dnevnog boravka ili kuhinje, kako bi se mogao koristiti za ručavanje.
- Prostor za odmor se smješta dalje od objekta, tu se može smjestiti paviljon, pergola i sl., sa detaljima kao što su česma, bazenčić i sl.
- Ekonomski dio vrta (povrtnjak i voćnjak ) trebalo bi smjestiti u najudaljeniji dio vrta.
- **Zbog nemogućnosti planiranja linearne sadnje u okviru trotoara neophodno je planirati drvored ivicom parcele orijentisane ka saobraćajnici.**
- Staze u vrtu su važan elemenat i one vode u razne djelove vrta. Kod manjih vrtova postaviti ih uz ivicu parcele, kako bi centralna površina ostala kompaktna.
- Građevinski materijal koji se koristi u okviru uređenja vrta treba da bude prirodan: drvo, kamen, lomljeni kamen, šljunak i sl.
- Potrebno je napraviti adekvatan izbor vrsta i voditi računa o svim kompozicionim elementima. Predložene vrste su dekorativne kako zbog boje i oblika cvjetova i plodova tako i zbog oblika krošnje drveća. Kombinacijom lišćarskih, zimzelenih i četinarskih vrsta drveća dobija se pozitivan efekat zelenila u svim godišnjim dobima.
- Travnjaci su predviđeni na svim slobodnim površinama, a posebnu pažnju treba posvetiti odabiru travne smješe, a kasnije njihovom održavanju.
- Ukoliko se u okviru stanovanja planira i poslovanje zelene površine treba da zadovolje kako funkciju namijenjenu poslovanju tako i stanovnicima ovih objekata.
- Prilikom projektovanja površina u dijelu gdje se nalazi poslovanje voditi računa o preglednosti terena iz objekta i predvidjeti sadnju patuljastog zbnja u kombinaciji sa cvjetnicama..
- Naročito je važan izgled zelene površine oko ulaza u objekat i prilaznih površina. Na tim površinama predvidjeti visoko dekorativne reprezentativne vrste. Ozelenjavanje se sprovodi primjenom autohtonih i odgovarajućih alohtonih vrsta, sa posebnom pažnjom na uređenje prilaza, isticanje reklamnih i informacionih tabli, uz ostale elemente kao što su klupe, korpe za otpatke i adekvatno osvetljenje.



- koeficijent seizmičnosti Ks 0,079 - 0,090
- koeficijent dinamičnosti Kd 1,00 >Kd > 0,47
- ubrzanje tla Qmax(q) 0,288 - 0,360
- intenzitet u (MCS) 9° MCS

### **Hidrološke karakteristike**

U zavisnosti od udaljenosti od potoka promjenjiv je nivo podzemnih voda i kreće se od 4m do 16-20m. Nivo vode varira u zavisnosti od godišnjeg doba i količine padavina, što može prouzrokovati plavljenje terena.

### **Klimatske karakteristike**

Urbano područje Podgorice karakteriše slabije modifikovan maritimni uticaj Jadranskog mora. Specifične mikroklimatske karakteristike su u području grada, gdje je znatno veći antropogeni uticaj industrije na aerozagađenje, kao i ukupne urbane morfologije na vazдушna strujanja, vlažnost, osunčanje, toplotno zračenje i dr.

### **Temperatura vazduha**

U Podgorici je registrovana srednja godišnja temperatura od 15,5° C. Prosječno najhladniji mjesec je januar sa 5° C, a najtopliji jul sa 26,7° C.

Maritimni uticaj ogleda se u toplijoj jeseni od proljeća za 2,1° C, sa blažim temperaturnim prelazima zime u ljeto, od ljeta u zimu.

U toku vegetacionog perioda (april - septembar) prosječna temperatura vazduha iznosi 21,8°C, dok se srednje dnevne temperature iznad 14° C, javljaju od aprila do oktobra.

Srednji vremenski period u kome je potrebno grijanje stambenih i radnih prostorija proteže se od 10. novembra do 30. marta, u ukupnom trajanju od 142 dana.

### **Vlažnost vazduha**

Prosječna relativna vlažnost vazduha iznosi 65,6%, sa max od 77,2% u novembru i min od 49,4% u julu. Tokom vegetacionog perioda, prosječna relativna vlažnost vazduha je 56,7%.

### **Osunčanje, oblačnost i padavine**

Srednja godišnja suma osunčanja iznosi 2.456 časova. Najsunčaniji mjesec je jul sa 344,1, a najkraće osunčanje ima decembar sa 93,0 časova. U vegetacionom periodu osunčanje traje 1.658 časova.

Godišnji tok oblačnosti ima prosječnu vrijednost od 5,2 desetina pokrivenosti neba. Najveća oblačnost je u novembru 7,0, a najmanja u avgustu 2,8. Prosječna vrijednost oblačnosti u vegetacionom periodu je 4,3.

Srednji prosjek padavina iznosi 1.692 mm godišnje, sa maksimumom od 248,4 mm, u decembru i minimumom od 42,0 mm, u julu. Padavinski režim oslikava neravnomjernost raspodjele po mjesecima, uz razvijanje ljetnjih lokalnih depresija sa nepogodama i pljuskovima. Vegetacioni period ima 499,1 mm padavina ili 20,6 % od srednje godišnje količine.

Period javljanja sniježnih padavina traje od novembra do marta, sa prosječnim trajanjem od 5,4 dana, a snijeg se rijetko zadržava duže od jednog dana.



### **Pojave magle, grmljavine i grada**

Prosječna godišnja čestina pojave magle iznosi 9 dana, sa ekstremima od 1 do 16 dana. Period javljanja magle traje od oktobra do juna, sa najčešćom pojavom u decembru i januaru (po 2,6 dana).

Nepogode (grmljavine) javljaju se u toku godine prosječno 53,7 dana, sa maksimumom od 7,7 dana, u junu i minimumom od 1,9 dana, u januaru.

Pojava grada registruje se u svega 0,9 dana prosječno godišnje, sa zabilježenim maksimumom od 4 dana.

### **Vjetrovi**

Učestalost vjetrova i tišina izražena je u promilima, pri čemu je ukupan zbir vjetrova iz svih pravaca i tišina uzet kao 1000 ‰.

Najveću učestalost javljanja ima sjeverni vjetar sa 227 ‰, a najmanju istočni sa 6 ‰. Sjeverni vjetar se najčešće javlja ljeti, a najrjeđe u proljeće.

Tišine ukupno traju 380 ‰, sa najvećom učestalošću u decembru, a najmanjom u julu.

Najveću srednju brzinu godišnje ima sjeveroistočni vjetar (6,2 m/sec), koji najveću vrijednost bilježi tokom zime (prosječno 8,9 m/sec).

Maksimalna brzina vjetra od 34,8 m/sec. (125,3 km/čas i pritisak od 75,7 kg/m<sup>2</sup>) zabilježena je kod sjevernog vjetra. Jaki vjetrovi su najčešći u zimskom periodu sa prosječno 20,8 dana, a najrjeđi ljeti sa 10,8 dana. Tokom vegetacionog perioda jaki vjetrovi se javljaju prosječno 22,1 dan.

Pravac vjetra: NNE – sjever sjeveroistok; NE – sjeveroistok; ENE istok sjeveroistok; SSW – jug jugoistok; W – zapad; WNW – zapad sjeverozapad; NW sjeverozapad

### **Ocjena sa aspekta prirodnih uslova**

Sa aspekta prirodnih uslova, ovo područje ima niz povoljnosti za izgradnju i urbanizaciju.

Ravan teren oivičen gorama i blagim padinama brda, dobra stabilnost terena i visok stepen insolacije su karakteristike koje idu u prilog gradnje.

Posebno se treba voditi računa o podzemnim vodama, kako ne bi doslo do remećenja njihovih prirodnih tokova što bi za posledicu dalo zadržavanje vode i plavljenje područja.

Klimatski uslovi su, kao i na cijeloj teritoriji grada, povoljni za gradnju tokom cijele godine. Pri izgradnji, odnosno planiranju objekata treba voditi računa o nepovoljnim uslovima vjetra, sunca i kiše, dobrom pozicioniranju objekta na parceli kako bi se iskoristile sve pogodnosti orijentacije i insolacije.

## **PLANIRANO STANJE -UTU**

### **Parcelacija i regulacija**

Kao osnov za izradu DUP-a poslužila je topografsko-katastarska podloga koja je potpisana i ovjerena od strane nadležnog organa (Uprava za nekretnine Crne Gore).

Ukupan izgrađeni prostor, zahvaćen ovim planom, je izdijeljen na urbanističke parcele, kao osnovne urbanističke cjeline. Urbanističke parcele imaju direktan pristup sa saobraćajnice ili javne površine.

Na grafičkom prilogu "Parcelacija i regulacija" grafički su prikazane granice urbanističkih parcela i građevinske linije.



**Regulacija ukupnog zahvata** plana počiva na saobraćajnim rješenjima, koordinatama i drugim podacima koji omogućavaju tačnost prenošenja na teren.

**Građevinska linija za nove objekte** je linija do koje je dozvoljena gradnja i unutar koje se objekat razvija i oblikuje. Definisana je u odnosu na osovину saobraćajnice, što omogućava očitavanje neophodnih elemenata za prenošenje na teren. Tekstualno je dato pojašnjenje koje se odnosi na udaljenost od susjeda dok je linija prema saobraćajnici obavezujuća.

**Građevinska linija** prikazana na grafičkim priložima koja prelazi postojeće objekte se odnosi na novu gradnju na urbanističkim parcelama, i ista ne ruši postojeće objekte. Nadgradnju i dogradnju objekta, vezati za postojeći objekat po planskim parametrima.

**Građevinska linija podzemne etaže** može biti do min. 1,00m do susjedne parcele.

**Građevinska linija dogradnje** prema susjednim parcelama je na min. 2,0m ili na manjem odstojanju uz prethodnu saglasnost susjeda.

**Regulaciona linija** je linija koja dijeli javnu površinu od površina namjenjenih za druge namjene.

**Nivelacioni plan** je urađen na osnovu kota terena prezentiranih na geodetskoj podlozi i tehničkih propisa. Predloženim nivelacionim rješenjem postignuti su nagibi saobraćajnica koji su dovoljni za odvođenje površinskih voda do slivnika atmosferske kanalizacije i dalje do recipijenta.

Kote koje su date u nivelacionom planu nijesu uslovne. Detaljnim snimanjem terena i izradom glavnih projekata saobraćajnica moguće su manje korekcije kota iz plana na način da se obezbijedi odvođenje atmosferskih voda sa lokacije principom samoodvodnjavanja.

Spratnost objekata data je na grafičkim priložima kao granična spratnost, do koje se objekat može graditi.

*Namjena-površina data je u skladu sa "Pravilnikom o bližem sadržaju i formi planskog dokumenta (kriterijumima namjene površina) elementima urbanističke regulacije i jedinstvenim grafičkim simbolima".*

## **UTU- STANOVANJE MALE GUSTINE**

Opšte smjernice

- Maksimalna indeks zauzetosti je 0.3
- Maksimalni indeks izgradjenosti je 0.9
- Maksimalna BRGP objekata za stanovanje je 500 m<sup>2</sup> sa najviše 4 stambene jedinice.
- Maksimalna spratnost objekata je P+2.

Krovove raditi kose, dvovodne ili viševodne, a daje se mogućnost projektovanja ravnog krova. Projektovanje mansardnog krova nije dozvoljena.

Parkiranje obezbijediti u okviru objekta ili na otvorenom parking prostoru u okviru parcele.



Ogradu postaviti po granici urbanističke parcele.

## **POSTOJEĆI OBJEKTI**

### **1. Smjernice za urbanističke parcele sa postojećim objektima koji su prekoračili parametre date ovim Planom**

Objekti koji su prekoračili urbanističke parametre date ovim planom, a prepoznati su na osnovu dostupnih podataka, geodetske podloge i spratnosti objekta prepoznatog na terenu.

Predmetni objekti se zadržavaju u postojećem horizontalnom i vertikalnom gabaritu sa mogućnošću rekonstrukcije u postojećim gabaritima, adaptacije i tekućeg održavanja.

- Zadržava se postojeća površina pod objektom.
- Zadržava se postojeća BRGP objekta.
- Zadržava se postojeća spratnost objekta.

Građevinske linije date u grafičkom prilogu na parcelama sa postojećim objektima aktiviraju se u slučajevima rušenja postojećeg objekta radi izgradnje novog.

**U slučaju kada je postojeći objekat dotrajavao ili kada se Investitor odluči, objekat se može srušiti po prethodno pribavljenom odobrenju od nadležnog organa i na parceli sagraditi novi prema opštim smjernicama ovog Plana za izgradnju novih objekata.**

### **2. Smjernice za urbanističke parcele sa postojećim objektima koji nisu prekoračili parametre date ovim Planom**

U zoni DUP-a, po planiranim intervencijama predviđena je dogradnja i nadgradnja postojećih objekata uz ispunjavanje propisanih uslova.

Kada je postojeći indeks zauzetosti veći od Planom zadatog, nije dozvoljena dogradnja, a dozvoljava se nadgradnja objekta iznad postojećeg gabarita, uz uslov da se ispoštuje maksimalna BRGP.

- Maksimalna površina pod objektom i BRGP objekta data je u tabeli.
- Građevinske linije date u grafičkom prilogu na parcelama sa postojećim objektima aktiviraju se u slučajevima dogradnje ili rušenja postojećeg objekta radi izgradnje novog.
- Građevinska linija podzemne etaže koja je u funkciji garažiranja može biti do 1,0m od granice urbanističke parcele.
- Građevinska linija dogradnje prema susjednoj urbanističkoj parceli je na min 2,00m, izuzetno ovo odstojanje može biti i manje uz saglasnost susjeda.
- Površina podrumске i suterenske etaže ne ulazi u obračun BGP u slučaju kada je namjena garažiranje, servisni prostori neophodni za funkcionisanje podzemne garaže i tehnički sistemi objekta.
- Namjena objekta je za stanovanje sa mogućnošću korišćenja prizemlja i suterena za poslovanje.
- Povećanje vertikalnog gabarita moguće je do spratnosti date u grafičkom dijelu Plana.

Projektnom dokumentacijom će se precizirati najpovoljnije mjesto i veličina dogradnje ili nadgradnje. Dogradnja i nadgradnja moguća je uz prethodnu statičku analizu konstruktivnog sistema koja će



usloviti primjenu konstruktivnog sistema i materijala koji treba da budu kvalitetni i u skladu sa ambijentom. Svi ovi elementi biće provjereni kroz izradu odgovarajuće tehničke dokumentacije. Formiranje otvora na objektu prema susjednim parcelama moguće je pod uslovom da je udaljenost objekta od granice parcele minimum 2,0 m. Izuzetno je moguće formiranje otvora na objektu u slučaju manjeg odstojanja od granice parcele uz prethodnu saglasnost susjeda i u slučajevima kada je granica urbanističke parcele uz pješačku stazu.

Krovove raditi kose, dvovodne ili viševodne, a daje se mogućnost projektovanja ravnog krova. Projektovanje mansardnog krova nije dozvoljena.

Ograda se može podizati prema ulici i na granicama prema susjednim urbanističkim parcelama najveće visine do 1.5 m, s time da kameno ili betonsko podnožje ulične ograde ne može biti visočije od 0.60m.

Ogradu je moguće izvesti od kamenih i betonskih podzida i /ili kao zeleni - visoki drvoredi uz ulično i šetalište uz potoke.

Nije dozvoljeno postavljati betonske ogradne „barokne“ stubiće – „balustrade“ i montažne ograde od armiranog (*prefabrikovanog*) betona.

Nije dozvoljena izgradnja baraka, brvnara, drvenih planinskih kuća i sličnih objekata koji tipološki ne pripadaju ambijentu .

Zelenilo uz saobraćajnicu i uz šetalište potoka postaviti na min. 1m od regulacione linije (*mjereno sa unutrašnje strane regulacione linije*)

Teren oko građevine, potporne zidove, terase i sl. treba izvesti na način da se ne narušava izgled naselja, te da se ne promijeni prirodno oticanje vode na štetu susjednog zemljišta, odnosno susjednih građevina.

**U slučaju kada je postojeći objekat dotrajavao ili kada se Investitor odluči, objekat se može srušiti po prethodno pribavljenom odobrenju od nadležnog organa i na parceli sagraditi novi prema opštim smjernicama ovog Plana za izgradnju novih objekata.**

## **PLANIRANI OBJEKTI**

U zoni DUP-a, po planiranim intervencijama predviđena je izgradnja objekata uz ispunjavanje propisanih uslova.

- Maksimalna BRGP objekta data je u tabeli.
- Maksimalna spratnost objekta data je u tabeli.
- Dozvoljava se izgradnja više podzemnih etaža.
- Građevinska linija prikazana u grafičkom prilogu , označena sa GL1, takođe predstavlja i građevinsku liniju GL2 i data je grafički i koordinatama karakterističnih tačaka .
- Građevinska linija podzemne etaže\_može biti do min. 1,00m od susjedne parcele .



- Građevinska linija prema susjednim parcelama je na min. 2,0m ili na manjem odstojanju uz prethodnu saglasnost susjeda.
- Kota prizemlja ,ukoliko se koristi za poslovanje dozvoljena je do 0.20 m iznad kote konačno uređenog i nivelisanog terena oko objekta .
- Najveća visina etaže mjerena između gornjih kota međуетаžnih konstrukcija iznosi:  
Za garaže i tehničke prostorije do 3,00m;  
Za stambene etaže do 3,50m;
- Površina podrumске i suterenske etaže ne ulazi u obračun BRGP u slučaju kada je namjena garažiranje, servisni prostori neophodni za funkcionisanje podzemne garaže i tehnički sistemi objekta.
- Namjena objekta je za stanovanje sa mogućnošću korišćenja prizemlja i suterena za poslovanje.
- Gradnju do maksimalne spratnosti moguće je izvoditi fazno ,što treba podržati adekvatnom tehničom dokumentacijom. Svaka faza mora predstavljati arhitektonsku cjelinu.
- Ukoliko je krov podzemne garaže ozelenjen i parterno uređen njen gabarit ne ulazi u proračun procenta zauzetosti parcele, već se smatra uređenom zelenom površinom.

Formiranje otvora na objektu prema susjednim parcelama moguće je pod uslovom da je udaljenost objekta od granice parcele minimum **2,0** m. Izuzetno je moguće formiranje otvora na objektu u slučaju manjeg odstojanja od granice parcele uz prethodnu saglasnost susjeda i u slučajevima kada je granica urbanističke parcele uz pješačku stazu.

Daje se mogućnost izgradnje garaže ili pomoćnog objekta na parceli, maksimalne spratnosti P i površine do 30 m<sup>2</sup>, uz uslov da se ispoštuju planski parametri (odstojanje od susjeda, indeks zauzetosti i indeks izgrađenosti).

Krovove raditi kose, dvovodne ili viševodne a daje se mogućnost projektovanja ravnog krova. Projektovanje mansardnog krova nije dozvoljena.

Ograda se može podizati prema ulici i na granicama prema susjednim urbanističkim parcelama najveće visine do 1.5 m, s time da kameno ili betonsko podnožje ulične ograde ne može biti visočije od 0.60m.

Ogradu je moguće izvesti od kamenih i betonskih podzida i /ili kao zeleni - visoki drvoredi uz ulično i šetalište uz potoke.

Nije dozvoljeno postavljati betonske ogradne „barokne“ stubiće – „balustrade“ i montažne ograde od armiranog (*prefabrikovanog*) betona.

Nije dozvoljena izgradnja baraka, brvnara, drvenih planinskih kuća i sličnih objekata koji tipološki ne pripadaju ambijentu .

Zelenilo uz saobraćajnicu i uz šetalište potoka postaviti na min. 1m od regulacione linije (*mjereno sa unutrašnje strane regulacione linije*)



Teren oko građevine, potporne zidove, terase i sl. treba izvesti na način da se ne narušava izgled naselja, te da se ne promijeni prirodno oticanje vode na štetu susjednog zemljišta, odnosno susjednih građevina.

Parkiranje obezbijediti u okviru objekta ili na otvorenom parking prostoru u okviru parcele.

### URBANISTIČKI PARAMETRI - tabelarni prikaz za UP C 24/1 DUP "MURTOVINA 2"

Br. urbanističke parcele	Površina UP (m <sup>2</sup> )	BR. OBJEKTA	POVRŠINA PRIZEMLJA (m <sup>2</sup> ) Glavni objekat	POVRŠINA PRIZEMLJA (m <sup>2</sup> ) Pomoćni objekat	POVRŠINA PRIZEMLJA (m <sup>2</sup> ) Ukupno	INDEKS ZAUZETOS.	BRGP POVRŠINA (m <sup>2</sup> ) Glavni objekat	BRGP POVRŠINA (m <sup>2</sup> ) Pomoćni objekat	BRGP POVRŠINA (m <sup>2</sup> ) Ukupno	INDEKS IZGRAB.	POSTOJEĆA SPRAT.	Max površina prizemlja (m <sup>2</sup> )	Max BRG površina (m <sup>2</sup> )	Max indeks zauz.	Max indeks izgrad.	Max spratnost	NAMIENA
UP C24/1	401	/			0	0,00			0	0,00		120	361	0,30	0,90	P+2	POVRŠINE ZA STANOVANJE MALE GUSTINE

### URBANISTIČKO TEHNIČKI USLOVI ZA NESMETANO KRETANJE LICA SA POSEBNIM POTREBAMA

Kretanje lica sa posebnim potrebama omogućiti projektovanjem oborenih ivičnjaka na mjestu pješačkih prelaza, kao i povezivanjem rampom denivelisanih prostora, obezbjeđenjem dovoljne širine, bezbjednih nagiba i odgovarajućom obradom površina.

Potrebno je omogućiti pristup lica sa posebnim potrebama u sve objekte koji svojom funkcijom podrazumjevaju prisustvo građana koji nisu zaposleni u radnim organizacijama. Kroz objekte u kojima je omogućen rad licima sa posebnim potrebama neophodno je obezbjediti nesmetano kretanje kolica, pristup u odgovarajuće dimenzionisane liftove i sanitarne prostorije.

Rampa za savladavanje visinske razlike do 120cm, u unutrašnjem ili spoljašnjem prostoru može imati dopušteni nagib do 1:20(5%), a izuzetno, za visinsku razliku do 76cm, dopušteni nagib smije biti do 1:12(8,3%).

### OBLIKOVANJE PROSTORA I MATERIJALIZACIJA

Rješavanjem zahtjeva korisnika za gradnjom novih ili intervencijama na postojećim objektima, uz striktnu kontrolu tehničke dokumentacije i realizacije, doprinijeće se unapređenju arhitektonskih i likovnih vrijednosti samih objekata, a samim tim i ukupne slike naselja i grada. Arhitektonske volumene objekata potrebno je pažljivo projektovati sa ciljem dobijanja homogene slike naselja i grada.

Visine objekata su date na grafičkim prilogima kao spratnost objekata uz pretpostavljen disciplinovan odnos korisnika, naročito kod novoplanirane gradnje, vodeći računa o susjednim objektima i opštoj slici naselja i grada.

Fasade objekata kao i krovne pokrivače predvidjeti od kvalitetnog i trajnog materijala i kvalitetno ugraditi. Za sve stambene i poslovne objekte se planiraju krovovi po izboru projektanta, a u skladu sa postojećom arhitekturom i kulturnim nasljeđem.

Enterijeri poslovnih prostora moraju biti u odgovarajućem odnosu sa objektom u kome se nalaze. Urbana oprema mora biti projektovana, birana i koordinirana u okviru pretežne namjene datog prostora.



("Službeni list Crne Gore", br. 064/17 od 06.10.2017, 044/18 od 06.07.2018, 063/18 od 28.09.2018, 011/19 od 19.02.2019, 082/20 od 06.08.2020)

Projektnu dokumentaciju, reviziju tehničke dokumentacije uraditi u skladu sa Zakona o uređenju prostora i izgradnji objekata a u skladu sa Pravilnikom o načinu izrade i sadržini tehničke dokumentacije za građenje objekta ("Službeni list Crne Gore", br. 044/18 od 06.07.2018, 043/19 od 31.07.2019.godine.

**OVLAŠĆENO SLUŽBENO LICE**

**MILORAD LUKIĆ ,dipl.ing.gradj**



**PRILOZI:**

- Grafički prilozi iz DUP-a
- Uslovi JP "VODOVOD I KANALIZACIJA"
- List nepokretnosti i kopija katastarskog plana

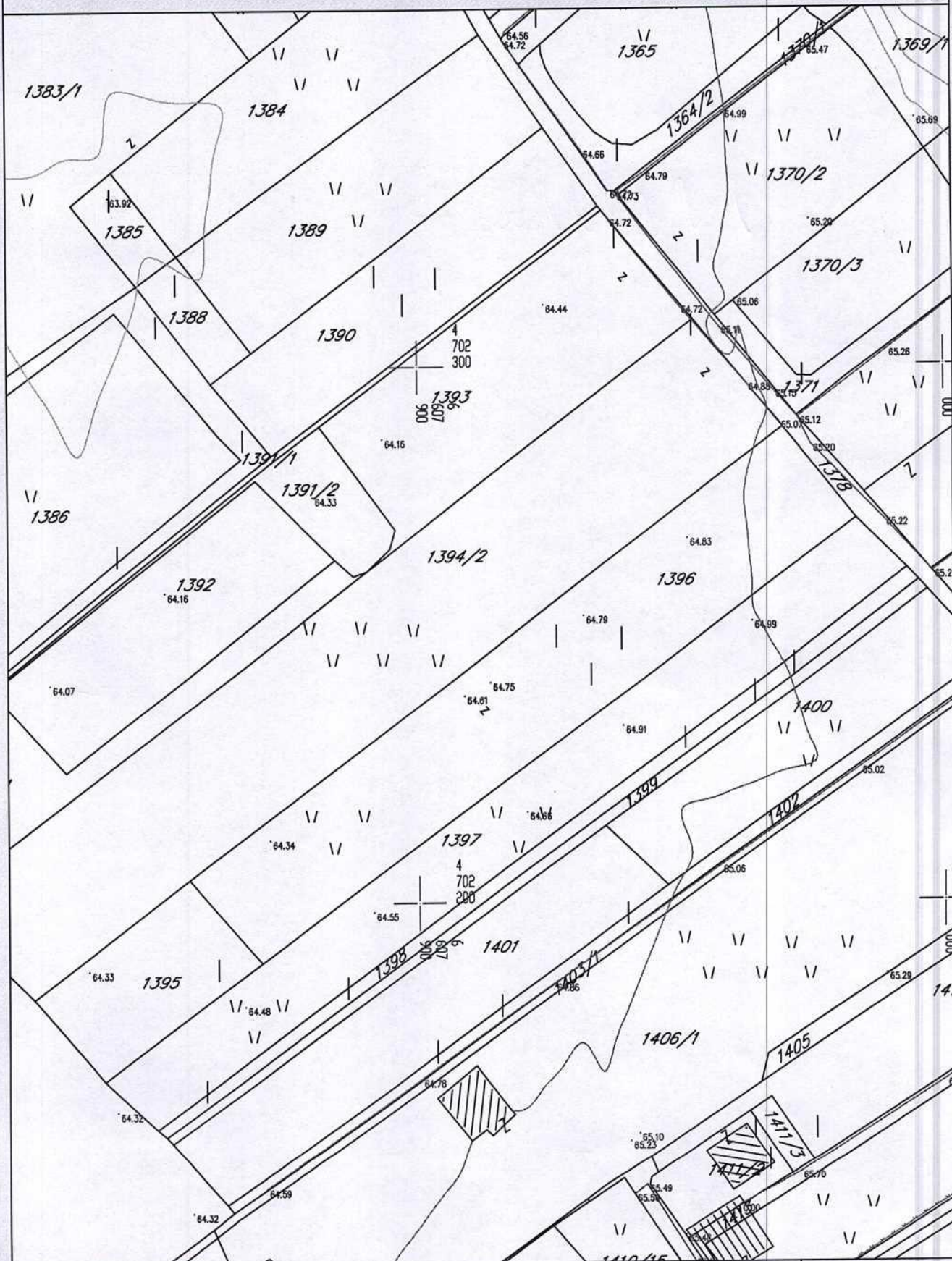
**DOSATAVLJENO:**

- Podnosiocu zahtjeva
- Ministarstvu prostornog planiranja ,urbanizma i državne imovine
- A/a



CRNA GORA  
GLAVNI GRAD- PODGORICA  
Sekretarijat za planiranje  
prostora i održivi razvoj  
br.08-332/24-515  
Podgorica ,29.03.2024. god.

DUP "MURTOVINA 2" PODGORICA  
UTU ZA UP C 24/I , ZONA C  
PODNOŠILAC ZAHTJEVA :  
ĆIRKOVIĆ MARKO ,PODGORICA



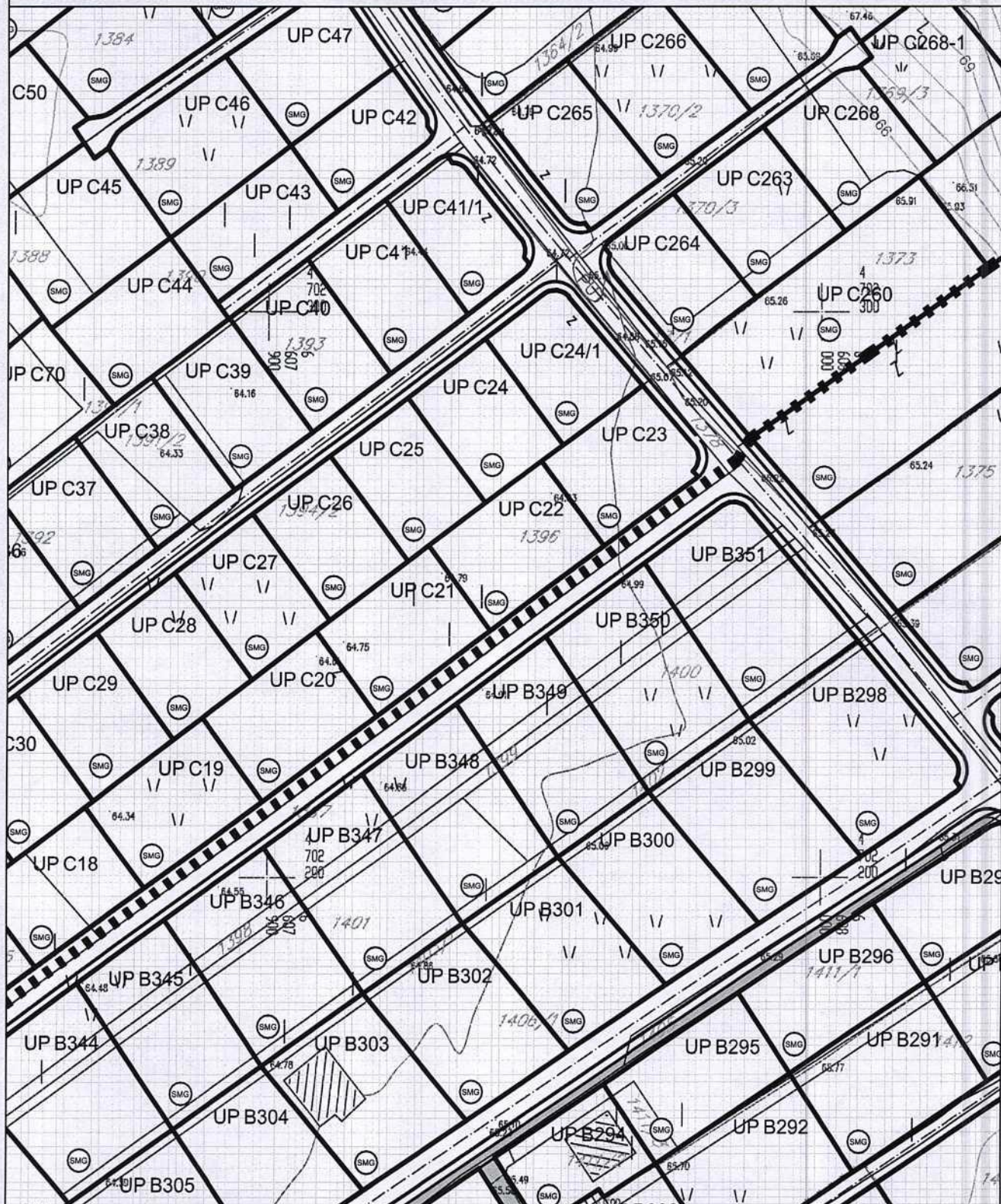
GEODETSKA PODLOGA

broj priloga  
1



CRNA GORA  
GLAVNI GRAD- PODGORICA  
Sekretarijat za planiranje  
prostora i održivi razvoj  
br.08-332/24-515  
Podgorica ,29.03.2024. god.

DUP "MURTOVINA 2" PODGORICA  
UTU ZA UP C 24/I , ZONA C  
PODNOŠILAC ZAHTJEVA :  
ĆIRKOVIĆ MARKO ,PODGORICA



POVRŠINE ZA STANOVANJE MALE GUSTINE

NAMJENA POVRŠINA

broj priloga:  
**2**

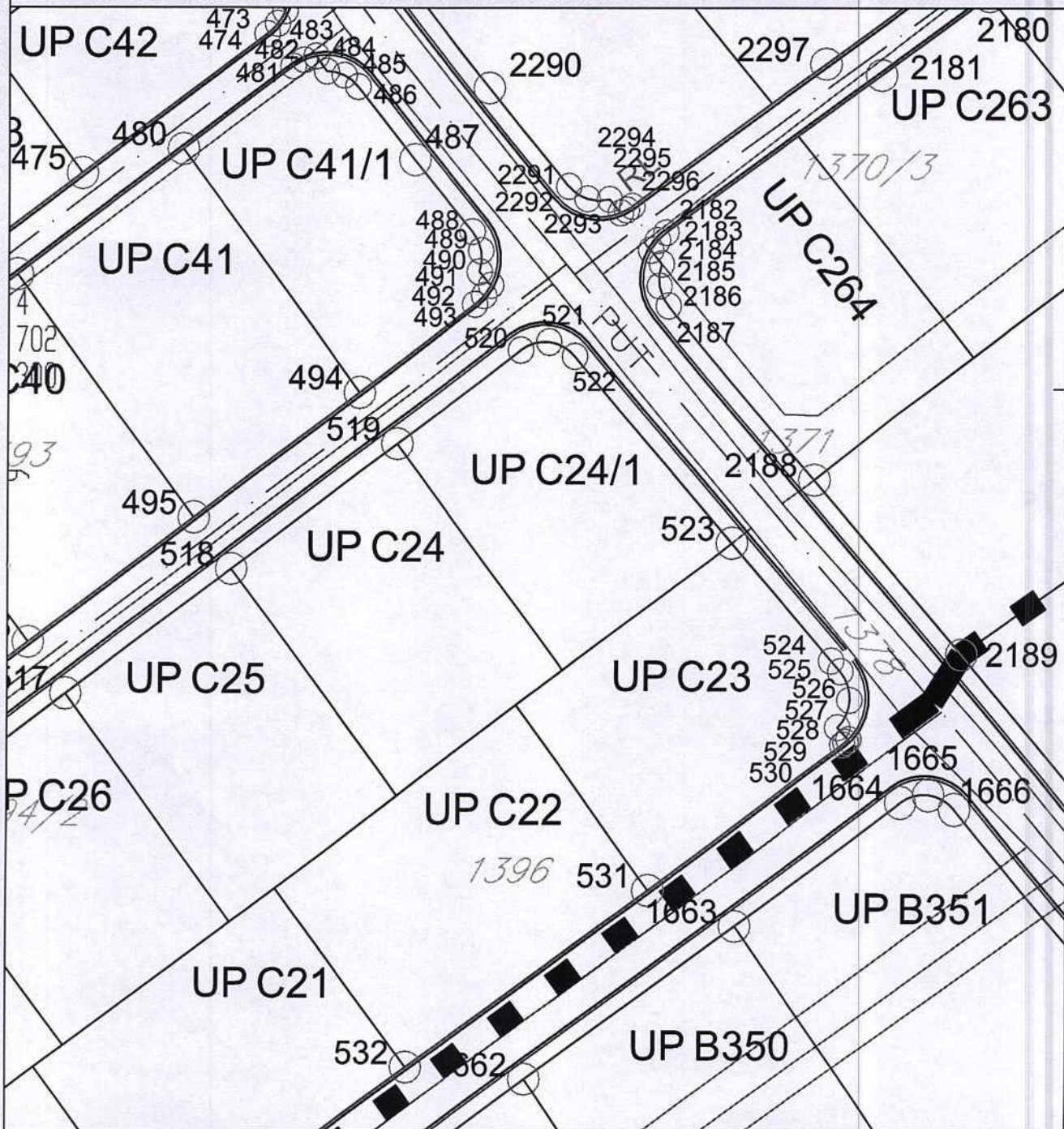






CRNA GORA  
 GLAVNI GRAD- PODGORICA  
 Sekretarijat za planiranje  
 prostora i održivi razvoj  
 br.08-332/24-515  
 Podgorica ,29.03.2024. god.

DUP "MURTOVINA 2" PODGORICA  
 UTU ZA UP C 24/1 , ZONA C  
 PODNOSILAC ZAHTJEVA :  
 ĆIRKOVIĆ MARKO ,PODGORICA



KOORDINATE TAČAKA REGULACIONE LINIJE

519	6607939.271	4702295.345
520	6607949.762	4702303.155
521	6607952.169	4702303.806
522	6607954.373	4702302.641
523	6607967.736	4702287.058

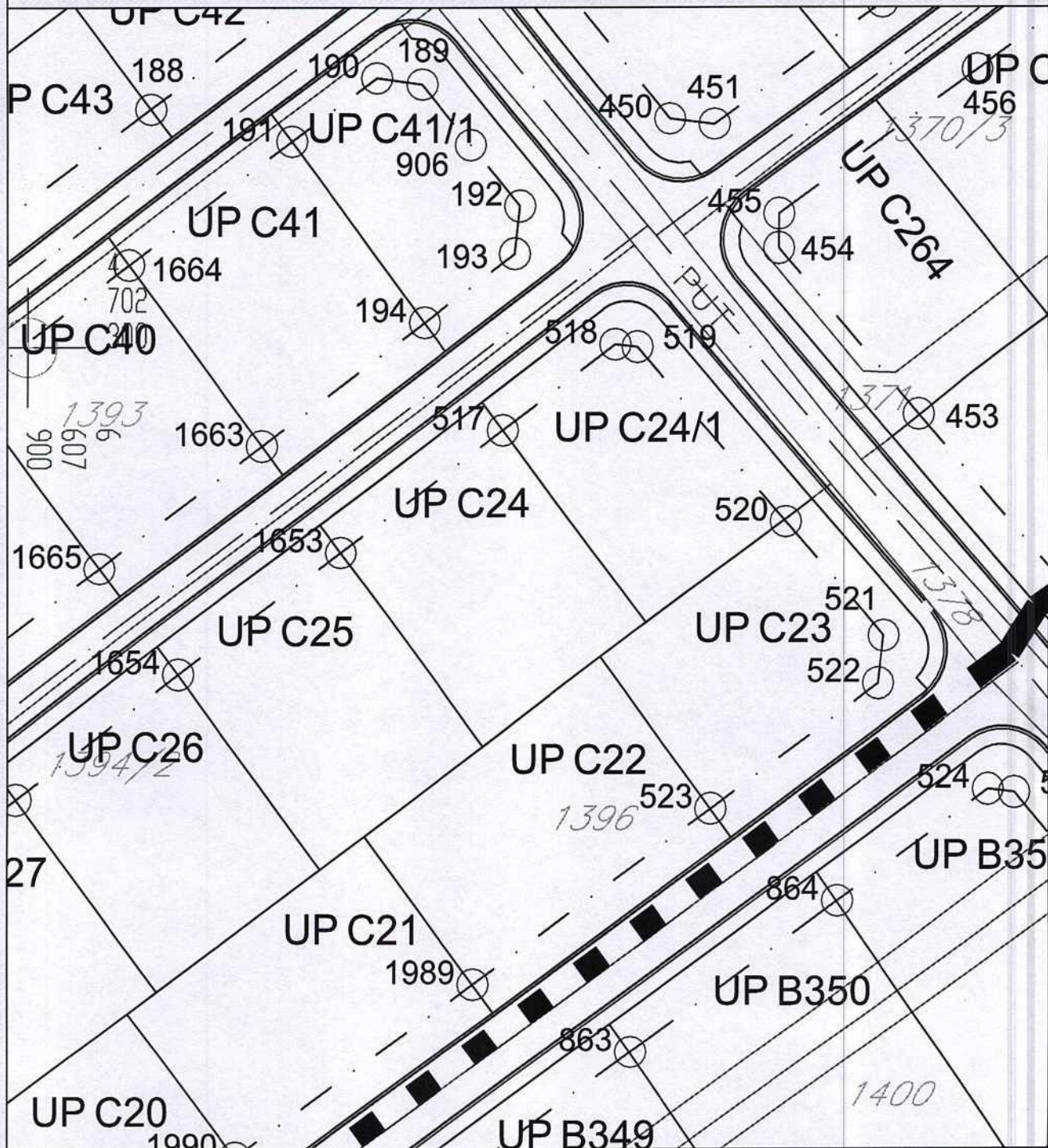
PARCELACIJA I NIVELACIJA SA KOORDINATAMA RL

broj priloga:  
**4**



CRNA GORA  
 GLAVNI GRAD- PODGORICA  
 Sekretarijat za planiranje  
 prostora i održivi razvoj  
 br.08-332/24-515  
 Podgorica ,29.03.2024. god.

DUP "MURTOVINA 2" PODGORICA  
 UTU ZA UP C 24/I , ZONA C  
 PODNOSILAC ZAHTJEVA :  
 ĆIRKOVIĆ MARKO ,PODGORICA



KOORDINATE TAČAKA GRADJ. LINIJE

517	6607941.063	4702292.939
518	6607950.804	4702300.191
519	6607952.704	4702299.979
520	6607965.458	4702285.105

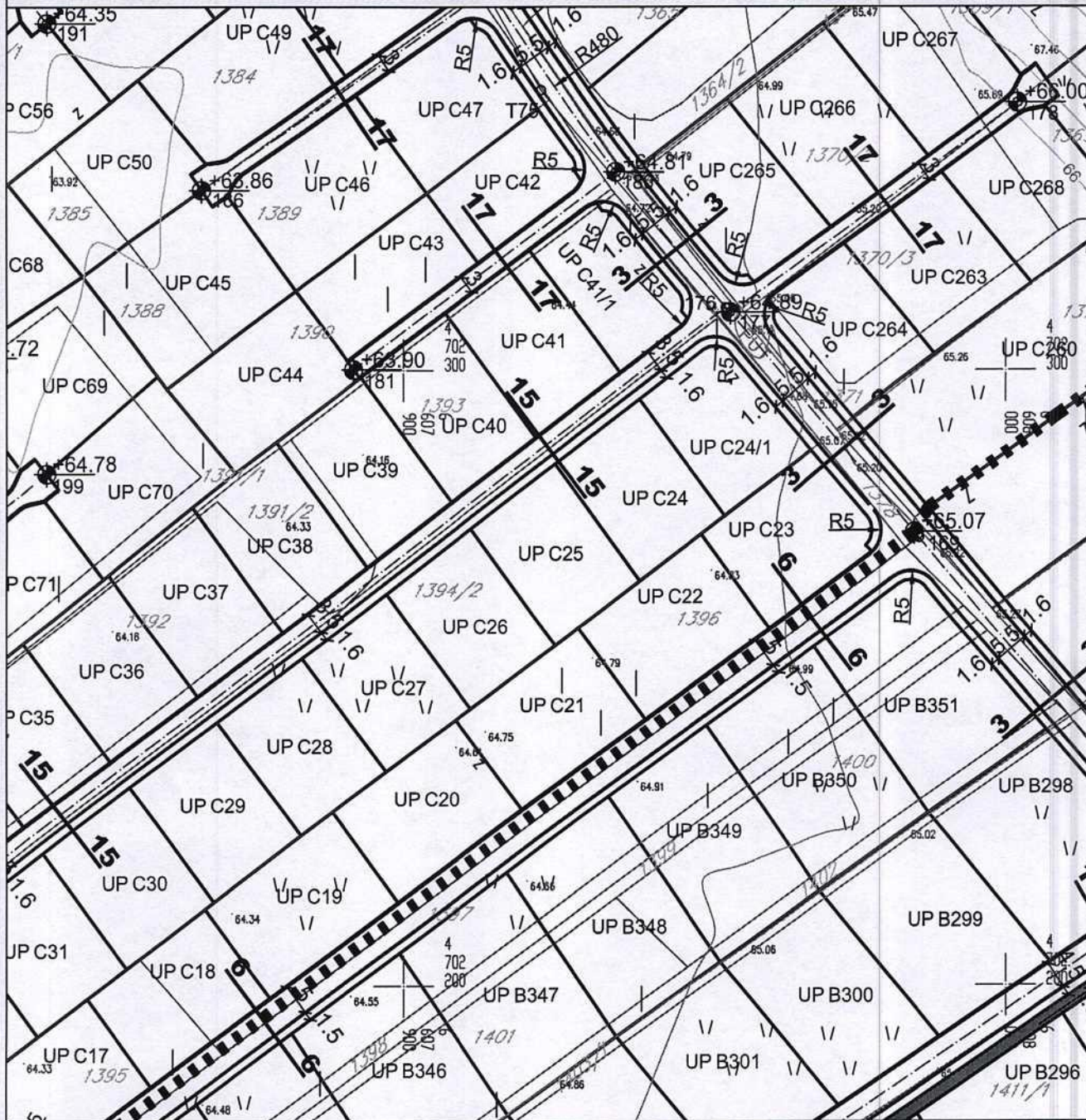
PARCELACIJA I NIVELACIJA SA KOORDINATAMA GL

broj priloga:  
**5**



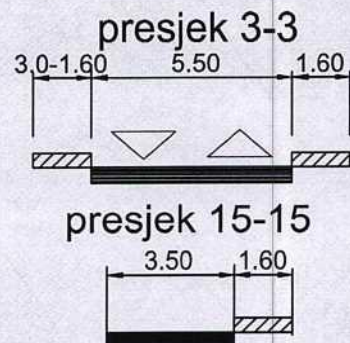
CRNA GORA  
 GLAVNI GRAD- PODGORICA  
 Sekretarijat za planiranje  
 prostora i održivi razvoj  
 br.08-332/24-515  
 Podgorica ,29.03.2024. god.

DUP "MURTOVINA 2" PODGORICA  
 UTU ZA UP C 24/I, ZONA C  
 PODNOSILAC ZAHTJEVA :  
 ĆIRKOVIĆ MARKO ,PODGORICA



**KOORDINATE OSOVINA**

167	6608024.00	4702228.13
169	6607985.59	4702272.92
176	6607954.34	4702309.37
177	6607953.62	4702310.20
179	6607820.95	4702211.44



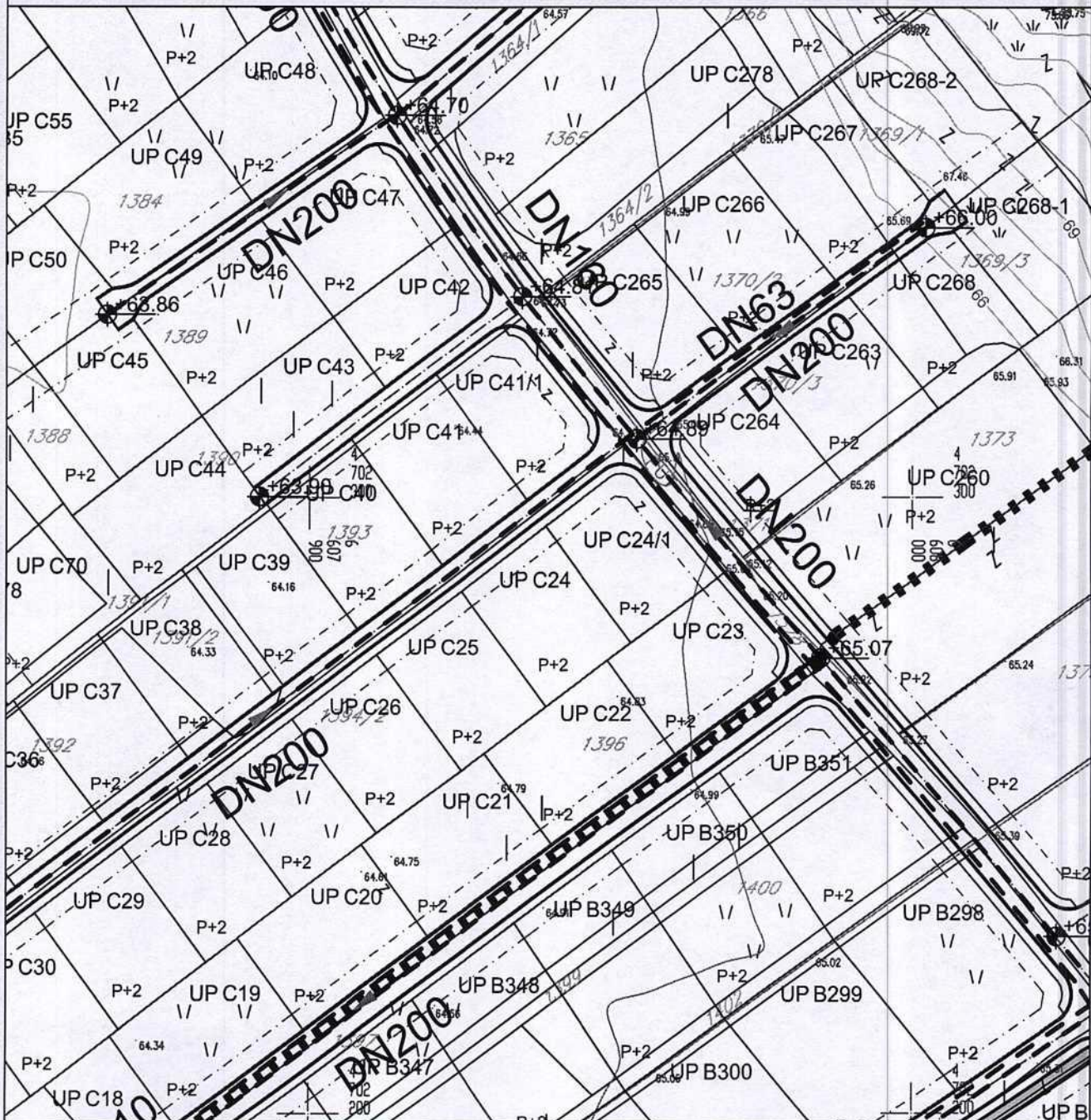
**SAOBRAĆAJ**







broj priloga:  
**6**



CRNA GORA  
 GLAVNI GRAD- PODGORICA  
 Sekretarijat za planiranje  
 prostora i održivi razvoj  
 br.08-332/24-515  
 Podgorica ,29.03.2024. god.

DUP "MURTOVINA 2" PODGORICA  
 UTU ZA UP C 24/1 , ZONA C  
 PODNOSILAC ZAHTEVA :  
 ĆIRKOVIĆ MARKO ,PODGORICA



	POSTOJEĆI VODOVOD		PLANIRANA FEKALNA KANALIZACIJA
	PLANIRANI VODOVOD		POSTOJEĆA ATMOSFERSKA KANALIZACIJA
	POSTOJEĆA FEKALNA KANALIZACIJA		PLANIRANA ATMOSFERSKA KANALIZACIJA

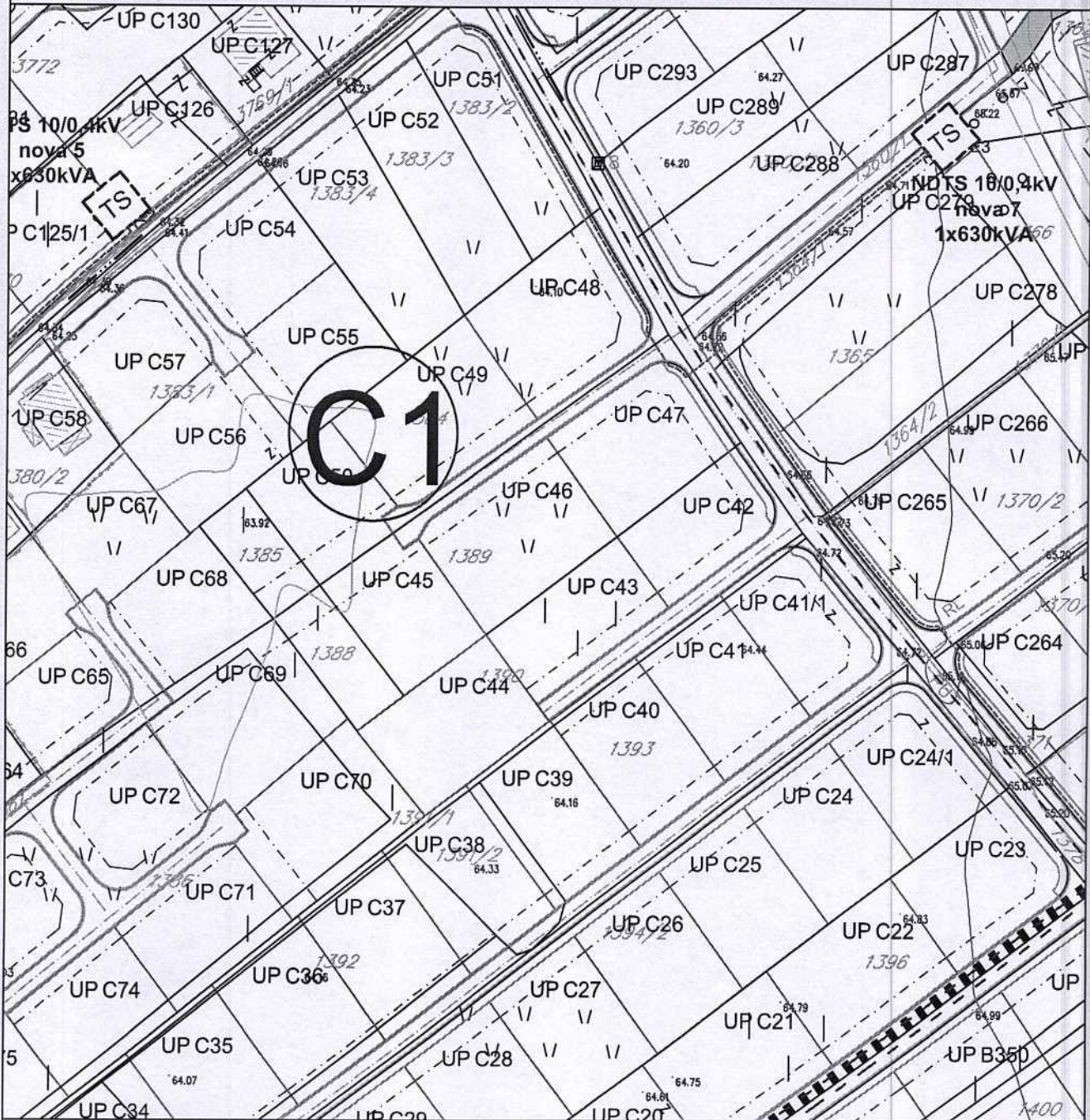
HIDROTEHNIKA


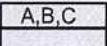





broj priloga:  
**7**



CRNA GORA  
 GLAVNI GRAD- PODGORICA  
 Sekretarijat za planiranje  
 prostora i održivi razvoj  
 br.08-332/24-515  
 Podgorica ,29.03.2024. god.

DUP "MURTOVINA 2" PODGORICA  
 UTU ZA UP C 24/I, ZONA C  
 PODNOSILAC ZAHTJEVA :  
 ĆIRKOVIĆ MARKO ,PODGORICA



	PLANIRANE TS 10/0,4kV		GRANICE I OZNAKE TRAFOREONA
	POSTOJEĆI 10kV VOD		GRANICE ZAŠTITNE ZONE DALEKOVODA
	PLANIRANI 10kV VOD		URB.PARCELE SA OGRANIČENJEM
	DV 10kV KOJI SE UKIDA		

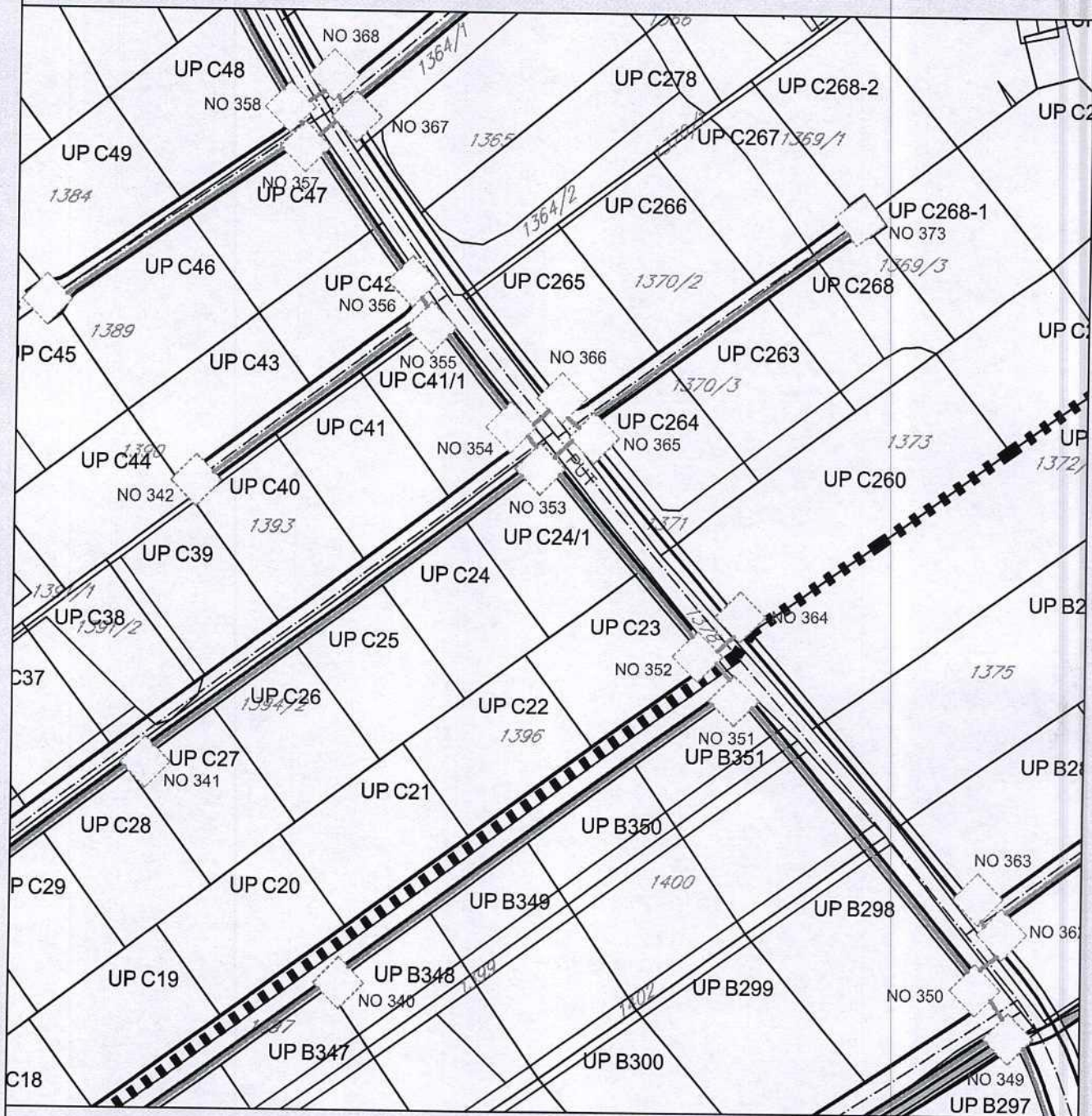
**ELEKTROENERGETIKA**

broj priloga:  
**8**



CRNA GORA  
 GLAVNI GRAD- PODGORICA  
 Sekretarijat za planiranje  
 prostora i održivi razvoj  
**br.08-332/24-515**  
 Podgorica ,29.03.2024. god.

DUP "MURTOVINA 2 " PODGORICA  
 UTU ZA UP C 24/1 , ZONA C  
 PODNOSILAC ZAHTJEVA :  
 ĆIRKOVIĆ MARKO ,PODGORICA



- TK OKNO - POSTOJEĆE KABLOVSKO OKNO
- TK PODZEMNI VOD - POSTOJEĆA ELEKTRONSKA KOMUNIACIONA INFR. SA 2 PVC CIJEVI 110MM I SA 2 PE CIJEVI 40MM
- PLANIRANO TK OKNO - PLANIRANO KABLOVSKO OKNO NO 1, ..., NO 623
- PLANIRANI TK PODZEMNI VOD - PLANIRANA ELEKTRONSKA KOMUNIKACIONA INFRASTRUKTURA SA 4 PVC C IJEVI 110MM

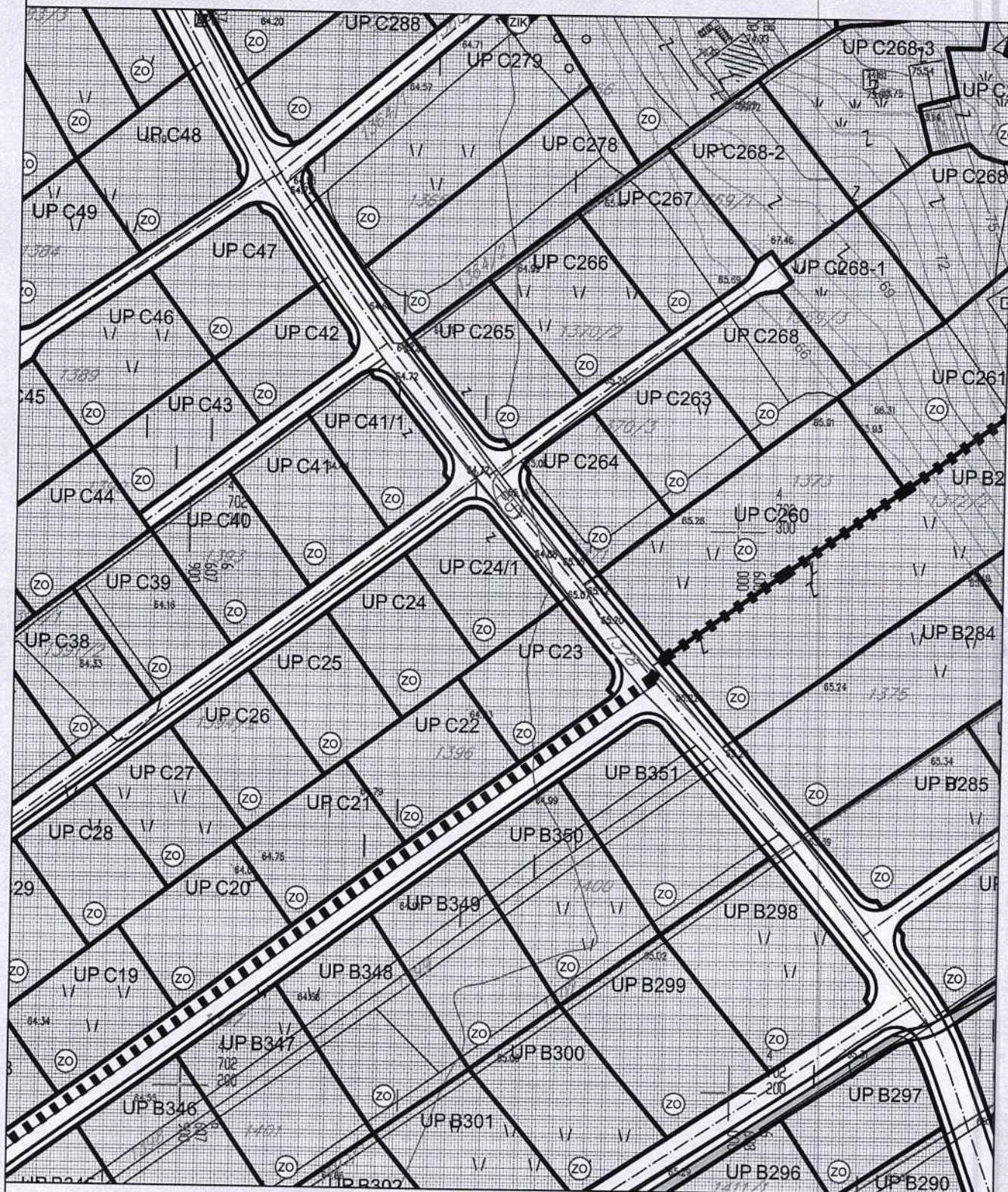
**TK INFRASTRUKTURA**

broj priloga:  
**9**



CRNA GORA  
GLAVNI GRAD- PODGORICA  
Sekretarijat za planiranje  
prostora i održivi razvoj  
br.08-332/24-515  
Podgorica ,29.03.2024. god.

DUP "MURTOVINA 2 " PODGORICA  
UTU ZA UP C 24/1 , ZONA C  
PODNOŠILAC ZAHTJEVA :  
ĆIRKOVIĆ MARKO ,PODGORICA



ZELENILO INDIVIDUALNIH  
STAMBENIH OBJEKATA

## PEJZAŽNO UREDJENJE

broj priloga:  
**10**