

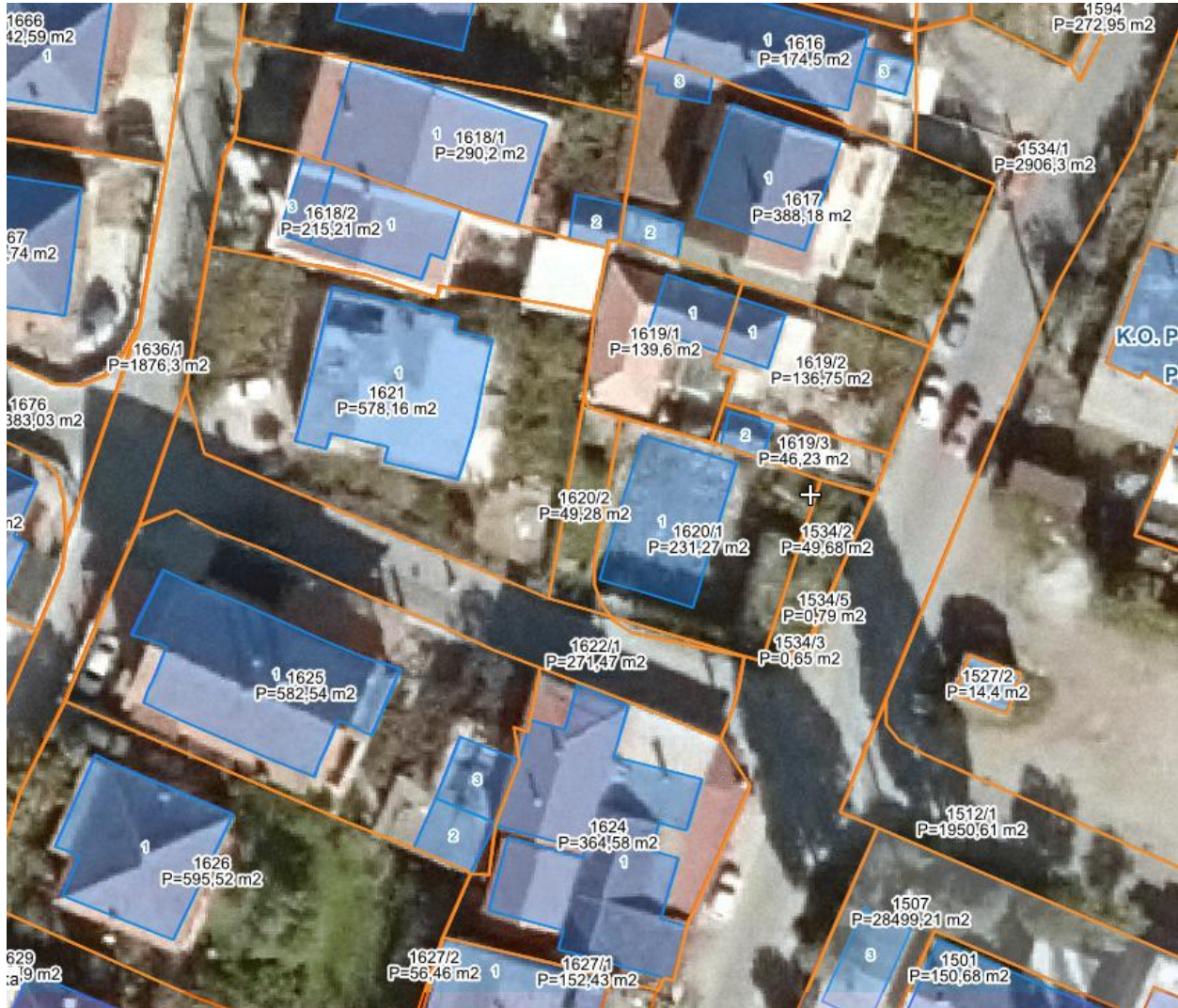


Crna Gora
Glavni Grad Podgorica
**Sekretarijat za planiranje prostora i
održivi razvoj**
Broj: 08-332/24-724
Podgorica, 07.05.2024.godine

Ul. Vuka Karadžića br.41
81000 Podgorica, Crna Gora
Telefon: 020/ 625-637, 625-647
Faks: 020/ 625-680
e-mail:
sekretarijat.planiranje.uredjenje@podgorica.me

URBANISTIČKO-TEHNIČKI USLOVI

za izradu tehničke dokumentacije za izgradnju objekta na urbanističkoj parceli
UP 71 zona D, u okviru Izmjena i dopuna DUP-a „Konik sanacioni plan“ u Podgorici.



PODNOŠILAC ZAHTEVA: CIRIKOVIĆ DENIS


OBRAĐIVAČ URBANISTIČKO-TEHNIČKIH USLOVA

RUKOVODILAC SEKTORA

Arh.Rakčević Zorica, dipl.ing

Ulica Vuka Karadžića br. 41, 81 000 Podgorica; Tel: +382 20 625 647, +382 20 625 637; Fax: +382 20 625 680

URBANISTIČKO-TEHNIČKI USLOVI

1	<p>Crna Gora Glavni Grad Podgorica Sekretarijat za planiranje prostora i održivi razvoj Broj: 08-332/24-724 Podgorica, 07.05.2024.godine</p>	
2	<p>Sekretarijat za planiranje prostora i održivi razvoj, na osnovu :</p> <ul style="list-style-type: none"> - Akta Ministarstva ekologije, prostornog planiranja i urbanizma od 19.10.2023god. br. 08-332-8070/2, - Smjernicama za izdavanje UTU-a Sekretarijata za planiranje prostora i održivi razvoj od 18.10.2023god.dostavljenih putem e- maila Sekretarijata, - Člana 74. Zakona o planiranju prostora i izgradnji objekata („Službeni list CG", br.64/17, 44/18, 63/18, 11/19 ,82/20 , 86/22 i 04/23), - Uredbe o povjeravanju dijela poslova Ministarstva ekologije, prostornog planiranja i urbanizma jedinicama lokalne samouprave ("Službeni list Crne Gore", br. 087/18 od 31.12.2018, 027/19 od 23.05.2019, 075/19 od 30.12.2019, 116/20 od 04.12.2020 i 76/21 od 09.07.2021,br. 141/21 od 30.12.2021, br. 151/22 od 30.12.2022 i br. 14/24 od 19.02.2024), - Izmjena i dopuna Detaljnog urbanističkog „Konik sanacioni plan“u Podgorici („Službeni list Crne Gore – opštinski propisi", broj 27/10), podnietog zahtjeva CIRIKOVIĆ DENISA, br.08-332/24-724 od 25.aprila 2024.godine, izdaje 	
3	<p>URBANISTIČKO-TEHNIČKE USLOVE</p> <p>za izradu tehničke dokumentacije za objekat na prostoru urbanističke parcele UP 71 zona D, u okviru Izmjena i dopuna DUP-a „Konik sanacioni plan“u Podgorici.</p> <p>Napomena:Obzirom da se izdaju UTU-i za izradu tehničke dokumentacije za izgradnju objekta na urbanističkoj parceli, te da radi o izgradnji novog objekta postojeće objekte je neophodno porušiti.</p>	
4	<p>Detaljne podatke preuzeti iz Izmjena i dopuna Detaljnog urbanističkog plana „Konik sanacioni plan“u Podgorici, se nalazi u Registru planske dokumentacije: http://www.planovidozvole.mrt.gov.me/LAMP/PlanningDocument?m=PG, koji vodi Ministarstvo prostornog planiranja, urbanizma i državne imovine.</p> <p>Aktom Ministarstva ekologije, prostornog planiranja i urbanizma od 19.10.2023 br. 08-332-8070/2 je konstatovano da "... državni i lokalni planski dokumenti koji su evidentirani i objavljeni u Registru planskih dokumenata koji vodi Ministarstvo prostornog planiranja , urbanizma i državne imovinesse primjenjuju , sve dok se u odgovarajućem postupku ne utvrdi da nijesu u saglasnosti sa Ustavom i zakonom, do kada će se smatrati važećim".</p> <p>Smjernicama za izdavanje UTU-a Sekretarijata za planiranje prostora i održivi razvoj od 18.10.2023god.dostavljenih putem e- maila Sekretarijata, da se izrada UT uslova nastavi u skladu sa ustaljenom dinamikom.</p>	
5	<p>PODNOŠILAC ZAHTJEVA:</p>	<p>CIRIKOVIĆ DENIS</p>
6	<p>POSTOJEĆE STANJE</p> <p>U skladu sa podacima iz lista nepokretnosti br. 3621 KO Podgorica III i kopije plana, izdatih od strane Uprave za nekretnine - Područne jedinice Podgorica, zahvat prostora katastarske parcele:</p> <ul style="list-style-type: none"> - 1620/1 je definisan kao: "porodična stambena zgrada" površine 90m2 i dvorište površine 141m2 -1620/2 "neplodna zemlja" površine 49m -1534/2 "ulica" površine 49m, 1534/3 "ulica" površine 1m2, 1534/4 "ulica" površine 1m <p>Iste su u svojini GLAVNOG GRADA PODGORICA a korišćenje CIRIKOVIĆ DENIS sa obimom prava po 1/1.</p> <p>U LN ima podataka o teretima i ograničenjima (prilog).</p> <p>U topografsko-katastarskoj podlozi na osnovu koje je izrađen planski dokument evidentirana je katastarska parcela sa izgrađenim objektom.</p>	

	<p>Prostor navedene katastarske parcele ulazi u sastav urbanističke parcele UP 71 zona D.</p> <p><i>Precizan podatak o učešću površine katastarskih parcela u površini urbanističke parcele biće definisan elaboratom parcelacije po planskom dokumentu, koji izrađuje preduzeće ovlašćeno za geodetske poslove, nakon čega je elaborat neophodno ovjeriti u Upravi za katastar i državnu imovinu - Područnoj jedinici Podgorica.</i></p> <p>List nepokretnosti br. 3621 i kopija katastarskog plana za prostor katastarske parcele 1534 i 1620 KO Podgorica III iz navedenog lista sastavni su dio ovih uslova.</p>																		
7	PLANIRANO STANJE																		
7.1.	Namjena parcele odnosno lokacije																		
	Namjena prostora urbanističke parcele UP 71 zona D u zahvatu Izmjena i dopuna Detaljnog urbanističkog plana „Konik Sanacioni plan“ definisana je kao (IS) <u>površina za individualno stanovanje</u> .																		
7.2.	Pravila parcelacije Građevinska i regulaciona linija, odnos prema susjednim parcelama i arhitektonsko oblikovanje																		
	<p>Površina urbanističke parcele 71 zona D iznosi cca 657 m².</p> <table border="1" data-bbox="284 709 1523 978"> <thead> <tr> <th>ZONA D</th> <th></th> <th></th> <th></th> <th></th> <th></th> </tr> <tr> <th>Broj urbanističke parcele</th> <th>Površina urbanističke parcele m²</th> <th>Maksimalna površina prizemlja m²</th> <th>Maksimalna BGP m²</th> <th>Namjena objekta</th> <th>Maksimalna spratnost objekta</th> </tr> </thead> <tbody> <tr> <td>71</td> <td>293</td> <td>117</td> <td>351</td> <td>individualno stanovanje</td> <td>P+1+Pk</td> </tr> </tbody> </table> <p>U skladu sa Zakonom o planiranju i uređenju prostora, urbanističko-tehnički uslovi su dati u sklopu plana kroz tekstualni dio i grafičke priloge. U daljem tekstu date su bliže smjernice za sprovođenje plana.</p> <p>Parcelacija i regulacija</p> <p>Ukupan izgrađeni prostor, zahvaćen ovim planom, je izdijeljen na urbanističke parcele, kao osnovne urbanističke cjeline.</p> <p>Urbanističke parcele obuhvataju jednu ili više katastarskih parcela, ili dijelova katastarske parcele. U najvećem broju slučajeva, granice katastarskih parcela se poklapaju sa granicama urbanističkih parcela, osim prema saobraćajnicama gdje je granica urbanističke granica trotoara - regulaciona linija. Urbanističke parcele imaju direktan pristup sa saobraćajnice. Na grafičkom prilogu "Parcelacija i UTU" grafički su prikazane granice urbanističkih parcela.</p> <p>U slučajevima kada granica urbanističke parcele između susjeda neznatno odstupa od granice katastarske parcele organ uprave nadležan za poslove uređenja prostora prilikom izdavanja UTU-a i Rješenja o lokaciji, može izvršiti usklađivanje urbanističke parcele sa katastarskim stanjem.</p> <p>Novoformirane granice urbanističkih parcela definisane su prelomnim tačkama. Spisak koordinata prelomnih tačaka parcela je dat kao poseban grafički prilog.</p> <p>Regulacija ukupnog zahvata plana počiva na saobraćajnim rješenjima, koordinatama i drugim podacima koji omogućavaju tačnost prenošenja na teren.</p> <p>Građevinske linije novoplaniranih objekata su linije do koje se može graditi i definisane su u odnosu na osovину saobraćajnica, što omogućava očitavanje neophodnih elemenata za prenošenje na teren. Ukoliko investitor odluči da postojeći objekat sruši i gradi novi mjerodavna je građevinska linija za nove objekte.</p> <p>Građevinske linije dogradnje postojećih objekata nijesu date na grafičkom prilogu i iste će se definisati od strane nadležnog organa za poslove uređenja prostora prilikom utvrđivanja urbanističko-tehničkih uslova, u skladu sa građevinskim linijama postojećih objekata u neposrednoj okolini.</p> <p>Izuzetno građevinska linija dogradnje i nadgradnje objekata na UP27, UP28 i UP 29 u zoni D mora biti građevinska linija za nove objekte obzirom da se radi o objektima na raskrsnici a iz razloga bolje preglednosti.</p> <p>Izuzetno, građevinska linija ispod površine zemlje, ukoliko je prostor namijenjen za garažiranje, može biti maksimalno do 1,00m od granice urbanističke parcele.</p> <p>Urbanističke parcele date u grafičkim priložima mogu se udruživati ukoliko je to zahtjev investitora.</p> <p>Nivelacioni plan je urađen na osnovu kota terena prezentiranih na geodetskoj podlozi i tehničkih propisa. Predloženim</p>	ZONA D						Broj urbanističke parcele	Površina urbanističke parcele m ²	Maksimalna površina prizemlja m ²	Maksimalna BGP m ²	Namjena objekta	Maksimalna spratnost objekta	71	293	117	351	individualno stanovanje	P+1+Pk
ZONA D																			
Broj urbanističke parcele	Površina urbanističke parcele m ²	Maksimalna površina prizemlja m ²	Maksimalna BGP m ²	Namjena objekta	Maksimalna spratnost objekta														
71	293	117	351	individualno stanovanje	P+1+Pk														
7.3.																			

nivelacionim rješenjem postignuti su nagibi saobraćajnica koji su dovoljni za odvođenje površinskih voda do slivnika atmosferske kanalizacije i dalje do recipijenta.

Kote koje su date u nivelacionom planu nijesu uslovne, jer kote na terenu prikazane u geodetskoj podlozi ne omogućavaju izradu kvalitetnog nivelacionog plana. Detaljnim snimanjem terena i izradom glavnih projekata saobraćajnica moguće su manje korekcije kota iz plana na način da se obezbijedi odvođenje atmosferskih voda sa lokacije principom samoodvodnjavanja.

Kote prizemlja novih objekata treba odrediti na osnovu nivelacije saobraćajne mreže, pri čemu je potrebno voditi računa da se oborinske vode razlivaju od objekta prema okolnim ulicama.

Smjernice za izdavanje urbanističko tehničkih uslova

Postojeći individualni stambeni objekti

U zoni Izmjena i dopuna DUP-a, po planiranim intervencijama predviđena je dogradnja i nadgradnja postojećih objekata uz ispunjavanje propisanih uslova.

Obzirom da se radi o specifičnom načinu tradicionalnog korišćenja prostora, u predmetnoj zoni postoje slučajevi da se na jednoj kat. parceli nalazi pored osnovnog objekta, koji je u funkciji stanovanja, jedan ili više pomoćnih objekata sa različitim namjenom.

Status ovih objekata regulisaće se na osnovu Odluke o izgradnji pomoćnih objekata na teritoriji Glavnog grada - Podgorice (Sl. list CG "opštinski propisi" broj 11/08).

NAPOMENA: Prilikom izrade planskog dokumenta u nekoliko slučajeva nije bilo moguće obezbijediti zasebne urbanističke parcele za postojeće stambene objekte (istog vlasnika) te je za njih formirana jedna urbanistička parcela, uz uslov da se prilikom izdavanja UTU-a uslovi povezivanje takvih objekata u jedan, ako to nije moguće, zbog već postojećih otvora, na prizemnoj onda obavezno na nadzemnim etažama.

Da bi se na pravilan način oblikovno i funkcionalno usaglasile intervencije na postojećim objektima potrebno je prilikom definisanja dogradnje i nadgradnje ispuniti sledeće uslove:

- Namjena objekta je za stanovanje sa mogućnošću korišćenja prizemlja za poslovanje.
- Povećanje vertikalnog gabarita moguće je do spratnosti date u grafičkom dijelu plana.

Kada je postojeći indeks zauzetosti veći od Planom zadatog, nije dozvoljena dogradnja, a dozvoljava se nadgradnja objekta, uz uslov da se ispoštuje maksimalna spratnost.

Nadležni organ će na osnovu podataka iz plana, kao i provjerom na terenu, izdati odgovarajuće urbanističko-tehničke uslove u kojima će se precizirati najpovoljnije mesto i veličinu dogradnje ili nadgradnje. Dogradnja i nadgradnja moguća je uz prethodnu statičku analizu konstruktivnog sistema koja će usloviti primjenu konstruktivnog sistema i materijala koji treba da budu kvalitetni i u skladu sa ambijentom. Svi ovi elementi biće provereni kroz izradu odgovarajuće tehničke dokumentacije.

Formiranje otvora na objektu prema susjednim parcelama moguće je pod uslovom da je udaljenost objekta od granice parcele minimum 2,00m. Izuzetno je moguće formiranje otvora na objektu u slučaju manjeg odstojanja od granice parcele uz prethodnu saglasnost susjeda.

Kotu prizemlja dogradnje vezati za kotu prizemlja postojećeg objekta.

Visina nadzitka potkrovlja može biti maksimalno do 2,00m.

Krovove raditi kose, dvovodne ili viševodne.

U slučaju kada je postojeći objekat dotrajavao, ili kada se Investitor odluči, objekat se može srušiti po prethodno pribavljenom odobrenju od nadležnog organa i na parceli sagraditi novi prema smjernicama ovog Plana za izgradnju novih objekata.

Planirani objekti

Stambeni objekti - slobodnostojeći, dvojni i objekti u nizu

Na novoformiranim urbanističkim parcelama moguća je izgradnja objekata pod sledećim uslovima:

- Namjena objekta je za stanovanje sa mogućnošću korišćenja prizemlja za poslovanje.
- Horizontalni gabarit je dat tabelarno. Za parcele na kojima se objekti ruše i grade novi, indeks zauzetosti je max. 0, 40.
- Spratnost je data u grafičkim priložima i tabelarno. Daje se mogućnost izgradnje suterena ili podruma.
- Udaljenje objekta od granice susjedne parcele je minimum 2,00m. Objekat se može podići i na manjem odstojanju, uz prethodnu saglasnost susjeda.
- Kod užih urbanističkih parcela objekti se mogu graditi i kao uzidani, samostalno, uz saglasnost susjeda i uz uslov da se na kontaktnim stranama ne mogu formirati otvori.
- Kota prizemlja dozvoljena je do 1, 20m od kote terena.
- Visina nadzitka potkrovlja može biti maksimalno do 2, 00m.
- Krovove raditi kose, dvovodne ili viševodne.
- Parkiranje obezbijediti u okviru objekta ili na otvorenom parking prostoru u okviru parcele.
- Ako se suterenska etaža koristi za parkiranje gabarit može biti do min. 1,00m do susjedne parcele.
- Za parcele na kojima se objekti ruše i grade novi i udruživanjem formiraju veće urbanističke parcele, indeks zauzetosti je max. 0,40. Ostali parametri su iz prethodnog teksta.

	<p>Preporuka: Izrada idejnog rješenja za objekat u cjelini. Idejnim rješenjem treba predvidjeti faze realizacije i parterno uređenje jedinstveno za parcelu.</p> <p>OBLIKOVANJE PROSTORA I MATERIJALIZACIJA</p> <p>Rješavanjem zahtjeva korisnika za gradnjom novih ili intervencijama na postojećim objektima, uz striktnu kontrolu tehničke dokumentacije i realizacije, doprinijeće se unapređenju arhitektonskih i likovnih vrijednosti samih objekata, a samim tim i ukupne slike naselja i grada. Arhitektonske volumene objekata potrebno je pažljivo projektovati sa ciljem dobijanja homogene slike naselja i grada.</p> <p>Visine objekata su date na grafičkim priložima kao spratnost objekata uz pretpostavljen disciplinovan odnos korisnika, naročito kod novoplanirane gradnje, vodeći računa o susjednim objektima i opštoj slici naselja i grada.</p> <p>Fasade objekata kao i krovne pokrivače predvidjeti od kvalitetnog i trajnog materijala i kvalitetno ugraditi. Za sve stambene i poslovne objekte se planiraju krovovi po izboru projektanta a u skladu sa postojećom arhitekturom i kulturnim nasljeđem.</p> <p>Enterijeri poslovnih prostora moraju biti u odgovarajućem odnosu sa objektom u kome se nalaze. Urbana oprema mora biti projektovana, birana i koordinirana u okviru pretežne namjene datog prostora.</p> <p>Ozelenjavanje vršiti autohtonim vrstama u skladu sa preporukama u prilogu pejzažne arhitekture. Postojeće zelenilo maksimalno sačuvati i oplemeniti.</p> <p>Rasvjetu prostora kolskih i pješačkih komunikacija treba izvesti pažljivo odabranim rasvjetnim tijelima, sa dovoljnim osvjetljajem za potrebe normalne funkcije prostora.</p> <p>Svi priključci telefonske i električne mreže će se raditi podzemno.</p> <p>Sve priključke raditi prema UTU-ima iz plana i uslovima priključenja dobijenim od nadležnih Javnih preduzeća.</p> <p>Svi objekti moraju biti izgrađeni prema važećim propisima za građenje u seizmičkim područjima.</p> <p>Ogradu oko urbanističke parcele u zonama individualnog stanovanja postaviti po obodu iste na račun vlasničke parcele. Ogradu na granici između dvije urbanističke parcele moguće je postaviti po osovini uz saglasnost susjeda. Nove ograde se mogu postaviti do visine od 1, 50 m. Postojeće ograde se mogu rekonstruisati.</p>
8	<p>SMJERNICE ZA POVEĆANJE ENERGETSKE EFIKASNOSTI, RACIONALNU POTROŠNJU ENERGIJE I KORIŠĆENJE OBNOVLJIVIH IZVORA ENERGIJE</p>
	<p>Na planu racionalizacije potrošnje energije predlažu se dvije osnovne mjere: štednja i korišćenje alternativnih, odnosno obnovljivih izvora energije.</p> <p>Osnovna mjera štednje koju ovaj DUP predlaže je poboljšanje toplotne izolacije prostorija, koja u ljetnjem periodu ne dozvoljava pregrijevanje dok u zimskom zadržava toplotu. Osim odgovarajuće termoizolacije potrebno je voditi računa o adekvatnoj veličini otvora vodeći računa o mikroklimatskim uslovima ovog podneblja.</p> <p>Klimatski uslovi Podgorice omogućuju korišćenje sunčeve energije, pogotovu u vidu pasivnog solarnog sistema.</p>
9	<p>PREPORUKE ZA SMANJENJE UTICAJA I ZAŠTITU OD ZEMLJOTRESA, KAO I DRUGE USLOVE ZA ZAŠTITU OD ELEMENTARNIH NEPOGODA I TEHNIČKO-TEHNOLOŠKIH I DRUGIH NESREĆA</p>
	<p>Obavezno je poštovanje svih zakonskih propisa, pravilnika, standarda i normativa i predviđenih za aseizmičko projektovanje i građenje objekata. Aktivnosti od interesa za odbranu sprovoditi na osnovu Zakona o odbrani ("Službeni list RCG" 47/2007) i podzakonskih akata koja prizlaze iz ovog zakona. <u>SMJERNICE ZA ZAŠTITU OD ELEMENTARNIH I DRUGIH NEPOGODA</u></p> <p>U cilju zaštite, otkrivanja i sprječavanja opasnosti od prirodnih nepogoda, požara, tehničkotehnoških nesreća, hemijskih, bioloških, nuklearnih i radioloških kontaminacija, posljedica ratnog razaranja i terorizma, epidemija, epizootija, epifitotija i drugih nesreća, kao i spašavanja građana i materijalnih dobara ugroženih njihovim djelovanjem postupati u skladu sa Zakonom o zaštiti i spašavanju ("Službeni list RCG" 13/2007) i podzakonskim aktima koja proizlaze iz ovog zakona.</p> <p><u>SMJERNICE ZA ZAŠTITU OD POŽARA</u></p> <p>Fizička struktura ima jasno određene cjeline sa slobodnim međuprostorima i prostorima radnih manipulacija i zelenila, što obezbjeđuje osnovni nivo zaštite od prenošenju požara u kompleksu. Sve lokacije imaju dobre saobraćajne prilaze, kao i prilaz svakom pojedinačnom objektu što obezbjeđuje laku intervenciju u slučaju požara i njegovu lokalizaciju. Projektom infrastrukture i nivoom tehničke opremljenosti prostora (PP uređaji) upotpuniće se sistem i mjere protivopžarne zaštite.</p>

	<p>Prilikom izrade tehničke dokumentacije pridržavati se sljedeće zakonske regulative: Zakon o zaštiti i spašavanju („SL. Crne Gore“ br 13/07, 05/08, 86/09 i 32/11), Pravilnik o tehničkim normativima za hidrantsku mrežu za gašenje požara (SL.SFRJ , br 30/91), Pravilnik o tehničkim normativima za pristupne puteve, okretnice i uređenje platoe za vatrogasna vozila u blizini objekata povećanog rizika od požara (Sl.SFRJ, br.8/95), Pravilnik o tehničkim normativima za zaštitu visokih objekata od požara (SL.SFRJ, br. 7/84), Pravilnik o tehničkim normativima za zaštitu skladišta od požara i eksplozija (SL.SFRJ, br.24/87), Pravilnik o izgradnji postrojenja za zapaljive tečnosti i o uskladištenju i pretakanju zapaljivih tečnosti (SL.SFRJ, br.20/71 i uskladištenju i pretakanju goriva (SL. SFRJ, br.27/71), Pravilnik o izgradnji postrojenja za tečni naftni gas i o uskladištavanju i pretakanju tečnog naftnog gasa (SL. SFRJ, br.24/71 i 26/71).</p> <p><i>Pored navedenog, prilikom izrade tehničke dokumentacije i izvođenja objekta neophodno je primijeniti važeću regulativu iz oblasti zaštite od zemljotresa, zaštite od elementarnih i drugih nepogoda, zaštite od požara, mjera zaštite i zdravlja na radu itd.</i></p>
10	<p>USLOVI I MJERE ZAŠTITE ŽIVOTNE SREDINE I ALTERNATIVNIH IZVORA ENERGIJE</p>
	<p>Poboljšanje energetske efikasnosti posebno se odnosi na ugradnju ili primjenu niskoenergetskih zgrada, unaprijeđenje uređaja za klimatizaciju i pripremu tople vode koriscenjem solarnih panela za zagrijavanje, unaprijeđenje rasvjete upotrebom izvora svjetla sa malom instalisanom snagom (LED), koncepta inteligentnih zgrada (upravljanje potrošnjom energije glavnih potrošaca sa centralnog mjesta). Sve nabrojane mogućnosti se u određenoj mjeri mogu koristiti pri izgradnji objekata na području zahvata.</p> <p>Kod gradnje novih objekata važno je već u fazi idejnog projekta u saradnji sa projektantom predvidjeti sve što je potrebno da se dobije kvalitetna i optimalna energetski efikasna zgrada.</p> <p>Zato je potrebno:</p> <ul style="list-style-type: none"> ▪ Analizirati lokaciju, orjentaciju i oblik objekta; ▪ Primijeniti visoki nivo toplotne izolacije kompletnog spoljnog omotača objekta i izbjegavati toplotne mostove; ▪ Iskoristiti toplotne dobitke od sunca i zaštititi se od pretjeranog osunčanja; ▪ Koristiti energetski efikasan sistem grijanja, hlađenja i ventilacije, i kombinovati ga sa obnovljivim izvorima energije. <p>U odnosu na planiranu namjenu potrebno je u fazi implementacije predmetnog plana sprovoditi čitav niz legislativnih, planskih, organizacionih, tehničko-tehnoloških mera zaštite kako bi se predupredila eventualna zagađenja. Obaveza je investitora da se, prilikom izrade tehničke dokumentacije za objekte koji mogu izazvati zagađenja životne sredine, obrati nadležnom organu za poslove zaštite životne sredine sa Zahtjevom o potrebi izrade Procjene uticaja na životnu sredinu u skladu sa propozicijama Zakon o procjeni uticaja na životnu sredinu i Uredbom o projektima za koje se vrši procjena uticaja na životnu sredinu.</p> <p>Zaštita životne sredine i efikasno upravljanje energijom prije svega podrazumijevaju poštovanje svih propisa utvrđenih zakonskom regulativom. U tom kontekstu je, na osnovu planiranih namjena na prostoru koji je predmet DUP-a, dominantno potrebno primjenjivati propozicije sljedećih zakonskih i podzakonskih akata:</p> <ul style="list-style-type: none"> ▪ Zakona o životnoj sredini („Službeni list Crne Gore“, br. 52/16); ▪ Zakona o efikasnom korišćenju energije (“Službeni list Crne Gore”, br. 57/14, 03/15 i 25/19); ▪ Zakona o procjeni uticaja na životnu sredinu („Službeni list Crne Gore”, br. 75/18); ▪ zakon o strateškoj procjeni uticaja na životnu sredinu (“Službeni list RCG”, br. 80/05, “Službeni list Crne Gore”, br. 73/10, 40/11, 59/11 i 52/16); ▪ Zakona o vodama (“Službeni list RCG”, br. 27/07, „Službeni list Crne Gore“, br. 73/10, 31/11, 47/11, 48/15, 52/16, 55/16, 02/17, 08/17 i 84/18); ▪ Zakona o zaštiti vazduha („Službeni list Crne Gore“, br. 25/10, 40/11 i 43/15); ▪ Zakona o zaštiti od buke u životnoj sredini („Službeni list Crne Gore“, br. 28/11, 01/14 i 02/18); ▪ Zakona o upravljanju otpadom („Službeni list Crne Gore“, br. 64/11 i 39/16); <p>i ostala važeća regulativa, normativa i standardi iz oblasti zaštite životne sredine i upravljana energijom.</p>
11	<p>USLOVI ZA PEJZAŽNO OBLIKOVANJE</p>

	<p><u>Zelene površine uz individualno stanovanje</u></p> <p>Zelene površine uz objekte individualnog stanovanja organizovati kao ukrasne površine na principu predvrta (prednji dio prema ulici) i vrta (zadnji dio). Pored dekorativne i rekreativne funkcije, uređene zelene površine treba da omogućuće formiranje "zelenih prodora" u izgrađenom tkivu i povezivanje sa okolnim zelenim površinama.</p> <p>Smjernice za uređenje:</p> <ul style="list-style-type: none"> ♣ svaka parcela sa novoplaniranim objektima mora da sadrži min. 30% zelenih, nezastrih površina ♣ predvrt reprezentativno urediti kao dekorativnu površinu sa živom ogradom, parternim grupacijama žbunastih vrsta, cvijetnim gredicama, njegovanim travnjakom i soliternim stablima, a vrt izolovati zasadima visokog rastinja od okolnih parcela ♣ u vrtu planirati prostor za odmor, prostor za igru djece, vodene površine, zaslade voćnih vrsta ♣ ograde projektovati od biljnog materijala (žive ograde) ili od čvrstog materijala (kamen, metal) u kombinaciji sa odgovarajućom vegetacijom kao što su puzavice i žbunaste vrste ♣ za zasjenu koristiti pergole sa dekorativnim puzavicama (Tecoma radicans, Wisteria sinensis, Parthenocissus tricuspidata, P. quinquefolia, Hedera helix 'Variegata', Lonicera caprifolia, L. Implexa, Rhyncospermum jasminoides i sl.) ♣ adekvatnim pejzažnim riješenjem vizuelno zakloniti satelitske antene, rashladne uređaje i sl. ♣ na parceli očuvati postojeće vitalno visoko drveće ♣ izbor vrsta je individualan.
12	<p>USLOVI I MJERE ZAŠTITE NEPOKRETNIH KULTURNIH DOBARA I NJIHOVE ZAŠTIĆENE OKOLINE</p> <p>Ukoliko se prilikom izvođenja građevinskih i zemljanih radova bilo koje vrste na području zahvata naiđe na nalazište ili nalaze arheološkog značenja, prema članu 87 i članu 88. Zakona o zaštiti kulturnih dobara (Sl. List RCG, br. 49/10, 40/11) pravno ili fizičko lice koje neposredno izvodi radove, dužno je prekinuti radove i o nalazu bez odgađanja obavijestiti Ministarstvo kulture i Upravu za zaštitu kulturnih dobara radi utvrđivanja daljeg postupka.</p>
13	<p>USLOVI ZA LICA SMANJENE POKRETLJIVOSTI I LICA SA INVALIDITETOM</p> <p>Kretanje lica sa posebnim potrebama omogućiti projektovanjem oborenih ivičnjaka na mjestu pješačkih prelaza, kao i povezivanjem rampom denivelisanih prostora, obezbjeđenjem dovoljne širine, bezbjednih nagiba i odgovarajućom obradom površina, a sve u skladu sa Pravilnikom o bližim uslovima i načinu prilagođavanja objekata za pristup i kretanje lica smanjene pokretljivosti i lica sa invaliditetom („Službeni list Crne Gore“, br.48/13 i 44/15“).</p> <p>Potrebno je omogućiti pristup lica sa posebnim potrebama u sve objekte koji svojom funkcijom podrazumjevaju prisustvo građana koji nisu zaposleni u radnim organizacijama. Kroz objekte u kojima je omogućen rad licima sa posebnim potrebama neophodno je obezbjediti nesmetano kretanje kolica, pristup u odgovarajuće dimenzionisane liftove i sanitarne prostorije.</p> <p>Rampa za savladavanje visinske razlike do 120 cm, u unutrašnjem ili spoljašnjem prostoru može imati dopušteni nagib do 1:20 (5%), a izuzetno, za visinsku razliku do 76cm, dopušteni nagib smije biti do 1:12 (8,3%).</p> <p>Predvidjeti angažovanje lica sa posebnim potrebama u tehnološkim cjelinama gdje je to moguće.</p>
14	<p>USLOVI ZA POSTAVLJANJE I GRADNJU POMOĆNIH OBJEKATA</p> <p>Na parceli se mogu graditi pomoćni objekti koji su u funkciji korišćenja stambenog objekta (garaža, ostava i sl) isključivo u zadnjem dijelu parcele. Ukupna površina pomoćnih objekata je maksimalno do 30m² u skladu sa Odlukom o postavljanju odnosno građenju i uklanjanju pomoćnih objekata na teritoriji Glavnog grada Podgorice.</p>
15	<p>MOGUĆNOST FAZNOG GRAĐENJA OBJEKTA</p> <p>Objekat se može realizovati fazno do maksimalnih parametara.</p> <p>Zakonom članom 76 definisano je da ukoliko se Investitor odluči za faznu realizaciju to mora biti po konstruktivnim i funkcionalnim cjelinama, što znači da svaka faza mora predstavljati arhitektonsku cjelinu. Obavezno je kroz izradu Idejnog rješenja za objekat u cjelini jasno naznačiti faze realizacije.</p>
16	<p>USLOVI ZA PRIKLJUČENJE NA INFRASTRUKTURU</p>
16.1.	<p>Uslovi priključenja na elektroenergetsku infrastrukturu</p> <p>Detaljne podatke o snabdjevenosti planiranih kapaciteta u zahvatu planskog dokumenta elektroenergetskom infrastrukturu potrebno je preuzeti iz tekstualnog dijela Izmjena i dopuna Detaljnog urbanističkog plana „Konik Sanacioni plan koji je u Registru planske dokumentacije, koji vodi Ministarstvo prostornog planiranja, urbanizma i državne imovine.</p>

	Tehničku dokumentaciju u dijelu elektroenergetskih instalacija potrebno je izraditi u skladu sa planom elektroenergetske infrastrukture, važećim tehničkim propisima i normativima. Prilikom izrade tehničke dokumentacije za fazu elektroenergetske infrastrukture potrebno je poštovati regulative, standarde i normative, te pribaviti saglasnost nadležnog preduzeća. Mjesto i način priključenja objekta na elektroenergetsku mrežu odrediće se nakon izrade tehničke dokumentacije stručne službe CEDIS-a.
16.2.	Uslovi priključenja na vodovodnu i kanalizacionu infrastrukturu
	Tehničku dokumentaciju u dijelu hidrotehničkih instalacija potrebno je izraditi u skladu sa planom hidrotehničke infrastrukture iz planskog dokumenta, važećim tehničkim propisima, normativima, i uslovima priključenja na vodovodnu i fekalnu kanalizacionu infrastrukturu, u skladu sa aktom preduzeća "Vodovod i kanalizacija" d.o.o., koji je sastavni dio ovih uslova. Detaljne podatke o hidrotehničkoj infrastrukturnoj mreži i smjernicama za sprovođenje plana u dijelu hidrotehnike (vodovodna, feklana i atmosferska kanalizacija) potrebno je preuzeti iz tekstualnog dijela Detaljnog urbanističkog plana „Konik Sanacioni plan“ , koji je u Registru planske dokumentacije, koji vodi Ministarstvo prostornog planiranja, urbanizma i državne imovine..
16.3.	Uslovi priključenja na saobraćajnu infrastrukturu
	Urbanističkoj parceli UP 71 zona D u okviru Izmjena i dopuna Detaljnog urbanističkog plana „Konik Sanacioni plan“ , u Podgorici pristupa se sa planirane saobraćajnice, prema grafičkom prilogu "Saobraćaj". Detaljne podatke o saobraćajnoj infrastrukturnoj mreži i smjernicama za sprovođenje plana u dijelu saobraćaja potrebno je preuzeti iz tekstualnog dijela Izmjena i dopuna Detaljnog urbanističkog plana „Konik Sanacioni plan“ , koji je u Registru planske dokumentacije, koji vodi Ministarstvo prostornog planiranja, urbanizma i državne imovine.
16.4.	Uslovi priključenja na telekomunikacionu (elektronsku) mrežu
	Detaljne podatke o snabdjevenosti planiranih kapaciteta u zahvatu planskog dokumenta telekomunikacionom (elektronskom) infrastrukturu potrebno je preuzeti iz tekstualnog dijela Izmjena i dopuna Detaljnog urbanističkog plana „Konik Sanacioni plan“ , koji je u Registru planske dokumentacije, koji vodi Ministarstvo prostornog planiranja, urbanizma i državne imovine.
17	OSTALI USLOVI
	<i>Privredno društvo koje izrađuje tehničku dokumentaciju i koje ispunjava uslove utvrđene Zakonom o planiranju prostora i izgradnji objekata („Službeni list CG", br.64/17, 44/18, 63/18, 11/19 ,82/20, 86/22 I 04/23), obavezno je tehničku dokumentaciju uraditi u skladu sa izdatim urbanističko-tehničkim uslovima i Zakonom o planiranju prostora i izgradnji objekata („Službeni list CG", br.64/17, 44/18, 63/18, 11/19 ,82/20, 86/22 I 04/23)</i> <i>Privredno društvo koje vrši reviziju tehničke dokumentacije i koje ispunjava uslove utvrđene Zakonom o planiranju prostora i izgradnji objekata („Službeni list CG", br.64/17, 44/18, 63/18, 11/19 ,82/20, 86/22 I 04/23), odgovorno je za usklađenost tehničke dokumentacije sa izdatim urbanističko-tehničkim uslovima i Zakonom o planiranju prostora i izgradnji objekata („Službeni list CG", br.64/17, 44/18, 63/18, 11/19 ,82/20, 86/22 I 04/23).</i> Ovi urbanističko tehnički uslovi važe dok je na snazi planski dokument na osnovu kojih su izdati. <i>Napomena: Za predmetnu urbanističku parcelu mjerodavne su smjernice Izmjena i dopuna Detaljnog urbanističkog plana „Konik Sanacioni plan“ u Podgorici koji je na dan izrade UTU-a evidentiran u Registru planskih dokumenata u skladu sa članom 11 Zakona o planiranju prostora i izgradnji objekata („Službeni list CG", br.64/17, 44/18, 63/18, 11/19 ,82/20, 86/22 I 04/23), koji vodi Ministarstvo prostornog planiranja , urbanizma i državne imovine.</i> Aktom Ministarstva ekologije, prostornog planiranja i urbanizma od 19.10.2023 br. 08-332-8070/2 je konstatovano da "... državni i lokalni planski dokumenti koji su evidentirani i objavljeni u Registru planskih dokumenata koji vodi Ministarstvo prostornog planiranja , urbanizma i državne imovine se primjenjuju , sve dok se u odgovarajućem postupku ne utvrdi da nijesu u saglasnosti sa Ustavom i zakonom, do kada će se smatrati važećim". Smjernicama za izdavanje UTU-a Sekretarijata za planiranje prostora i održivi razvoj od 18.10.2023god.dostavljenih putem e- maila Sekretarijata, da se izrada UT uslova nastavi u skladu sa ustaljenom dinamikom.

18.

OSNOVNI PODACI O PRIRODNIM KARAKTERISTIKAMA PODGORICETopografija prostora

Podgorica se nalazi na sjevernom dijelu Zetske ravnice, u kontaktnoj zoni sa brdsko-planinskim zaleđem. Njen geografski lokalitet je određen sa $42^{\circ}26'$ sjeverne geografske širine i $19^{\circ}16'$ istočne geografske dužine. Područje u zahvatu DUP-a je na kotica 10-30 mnv, dok je prostor namjenjen za izgradnju na koti cca 14-27 mnv. Ova visinska razlika se prostire na površini od 373,34 ha, tako da je u najvećem dijelu ovo ravan teren pogodan za izgradnju.

Inženjersko geološke karakteristike

Geološku građu terena čine šljunkovii pjeskovi neravnomjernog granulometrijskog sastava i promjenljivog stepena vezivosti. Nekad su to posve nevezani sedimenti, a nekad pravi konglomerati, praktično nestišljivi, koji se drže u vertikalnim odsjecima i u podkapinama i svodovima. Navedene litološke strukture karakteriše dobra vodopropustljivost, a dubina izdani podzemne vode svuda je veća od 4 m od nivoa terena. Nosivost terena kreće se od 300-500 kN/m² za I kategoriju. Zbog neizrađenih nagiba čitav prostor terase spada u kategoriju stabilnih terena.

Stepen seizmičkog intenziteta

Sa makroseizmičkog stanovišta Podgorica se nalazi u okviru prostora sa vrlo izraženom seizmičkom aktivnošću. Prema seizmološkoj karti gradsko područje je obuhvaćeno sa 8 MCS skale, kao maksimalnog intenziteta očekivanog zemljotresa za povratni period od 100 godina, sa vjerovatnoćom pojave 63%. Seizmički hazard za ovaj prostor odnosi se na dva karakteristična modela terena konglomeratisane terase, tj. za model C₁ gdje je debljina sedimenata površinskog sloja (do podine) manja od 35 m, i model C₂ gdje je ta debljina veća od 35 m.

Dobijeni parametri su sljedeći:

- koeficijent seizmičnosti K_s 0,079 - 0,090
- koeficijent dinamičnosti K_d 1,00 >K_d > 0,47
- ubrzanje tla Q_{max}(q) 0,288 - 0,360
- intenzitet u (MCS) 9^o MCS

Hidrološke karakteristike

Podzemna voda je niska i iznosi 16-20 m ispod nivoa terena.

Klimatske karakteristike

Urbano područje Podgorice karakteriše slabije modifikovan maritimni uticaj Jadranskog mora. Specifične mikroklimatske karakteristike su u području grada, gdje je znatno veći antropogeni uticaj industrije na aerozagađenje, kao i ukupne urbane morfologije na vazдушna strujanja, vlažnost, osunčanje, toplotno zračenje i dr.

Temperatura vazduha

U Podgorici je registrovana srednja godišnja temperatura od 15,5^o C. Prosječno najhladniji mjesec je januar sa 5^o C, a najtopliji jul sa 26,7^o C. Maritimni uticaj ogleda se u toplijoj jeseni od proljeća za 2,1^o C, sa blažim temperaturnim prelazima zime u ljeto, od ljeta u zimu. U toku vegetacionog perioda (april - septembar) prosječna temperatura vazduha iznosi 21,8^oC, dok se srednje dnevne temperature iznad 14^o C, javljaju od aprila do oktobra. Srednji vremenski period u kome je potrebno grijanje stambenih i radnih prostorija proteže se od 10 novembra do 30 marta, u ukupnom trajanju od 142 dana.

Vlažnost vazduha

Prosječna relativna vlažnost vazduha iznosi 65,6%, sa max od 77,2% u novembru i min od 49,4% u julu. Tokom vegetacionog perioda, prosječna relativna vlažnost vazduha je 56,7%.

Osunčanje, oblačnost i padavine

Srednja godišnja suma osunčanja iznosi 2.456 časova. Najsunčaniji mjesec je jul sa 344,1, a najkraće osunčanje ima decembar sa 93,0 časova. U vegetacionom periodu osunčanje traje 1.658 časova. Godišnji tok oblačnostiima prosječnu vrijednost od 5,2 desetina pokrivenosti neba. Najveća oblačnost je u novembru 7,0, a najmanja u avgustu 2,8. Prosječna vrijednost oblačnosti u vegetacionom periodu je 4,3. Srednji prosjek padavina iznosi 1.692 mm godšnje, sa maksimumom od 248,4 mm, u decembru i minimumom od 42,0 mm, u julu. Padavinski režim oslikava neravnomjernost raspodjele po mjesecima, uz razvijanje ljetnjih lokalnih depresija sa nepogodama i pljuskovima. Vegetacioni period ima 499,1 mm padavina ili 20,6 % od srednje godšnje količine. Period javljanja sniježnih padavina traje od novembra do marta, sa prosječnim trajanjem od 5,4 dana, a snijeg se rijetko zadržava duže od jednog dana.

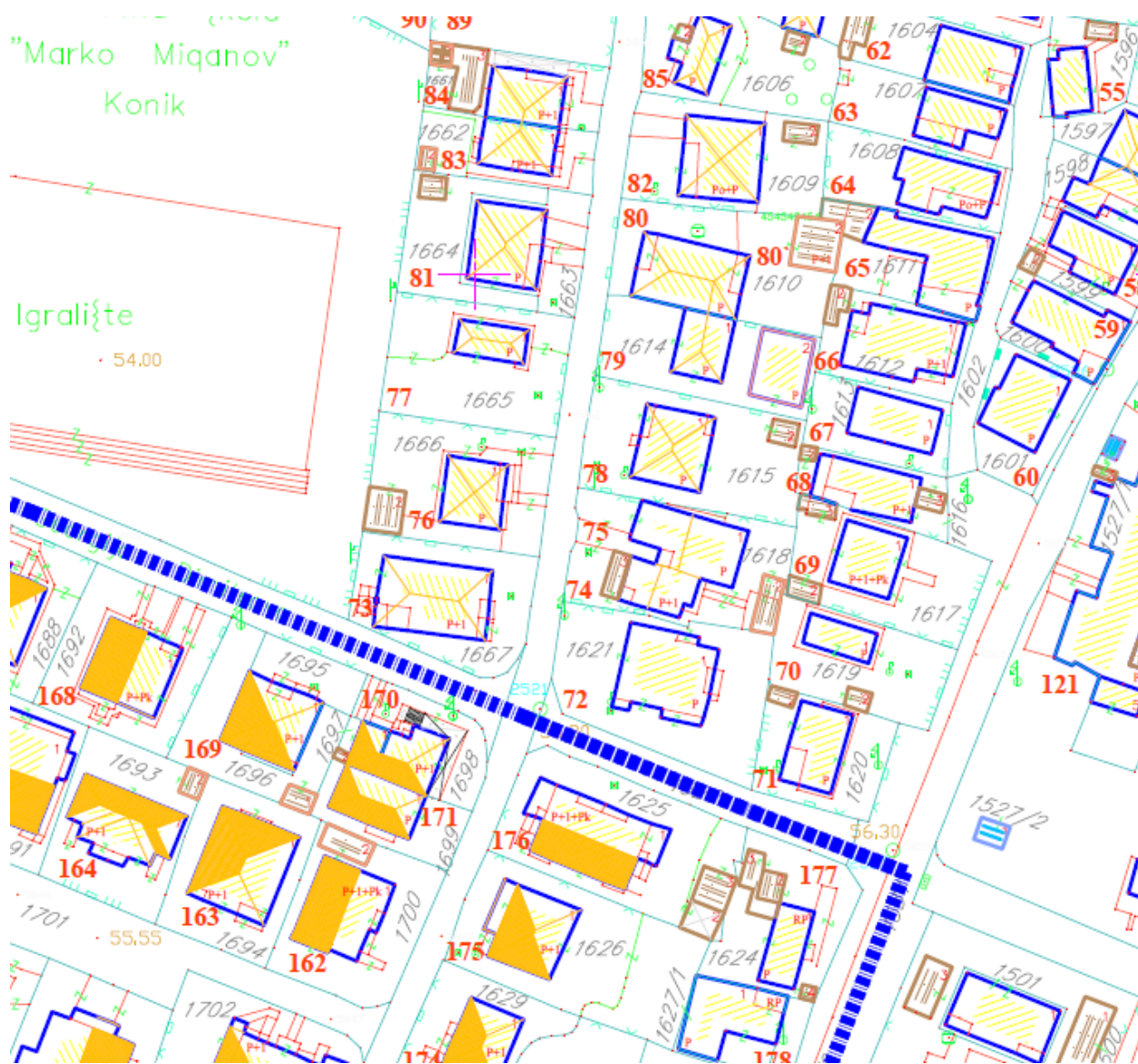
Pojave magle, grmljavine i grada

Prosječna godišnja čestina pojave magle iznosi 9 dana, sa ekstremima od 1 do 16 dana. Period javljanja magle traje od oktobra do juna, sa najčešćom pojavom u decembru i januaru (po 2,6 dana). Nepogode (grmljavine) javljaju se u toku godine prosječno 53,7 dana, sa maksimumom od 7,7 dana, u junu i minimumom od 1,9 dana, u januaru. Pojava grada registruje se u svega 0,9 dana prosječno godišnje, sa zabilježenim maksimumom od 4 dana.

Vjetrovi

Učestalost vjetrova i tišina izražena je u promilima, pri čemu je ukupan zbir vjetrova iz svih pravaca i tišina uzet kao 1000 ‰. Najveću učestalost javljanja ima sjeverni vjetar sa 227 ‰, a najmanju istočni sa 6 ‰. Sjeverni vjetar se najčešće javlja ljeti, a najrjeđe u proljeće. Tišine ukupno traju 380 ‰, sa najvećom učestalošću u decembru, a najmanjom u julu. Najveću srednju brzinu godišnje ima sjeveroistočni vjetar (6,2 m/sec), koji najveću vrijednost bilježi tokom zime (prosječno 8,9 m/sec). Maksimalna brzina vjetra od 34,8 m/sec. (125,3 km/čas i pritisak od 75,7 kg/m²) zabilježena je kod sjevernog vjetra. Jaki vjetrovi su najčešći u zimskom periodu sa prosječno 20,8 dana, a najrjeđi ljeti sa 10,8 dana. Tokom vegetacionog perioda jaki vjetrovi se javljaju prosječno 22,1 dan.

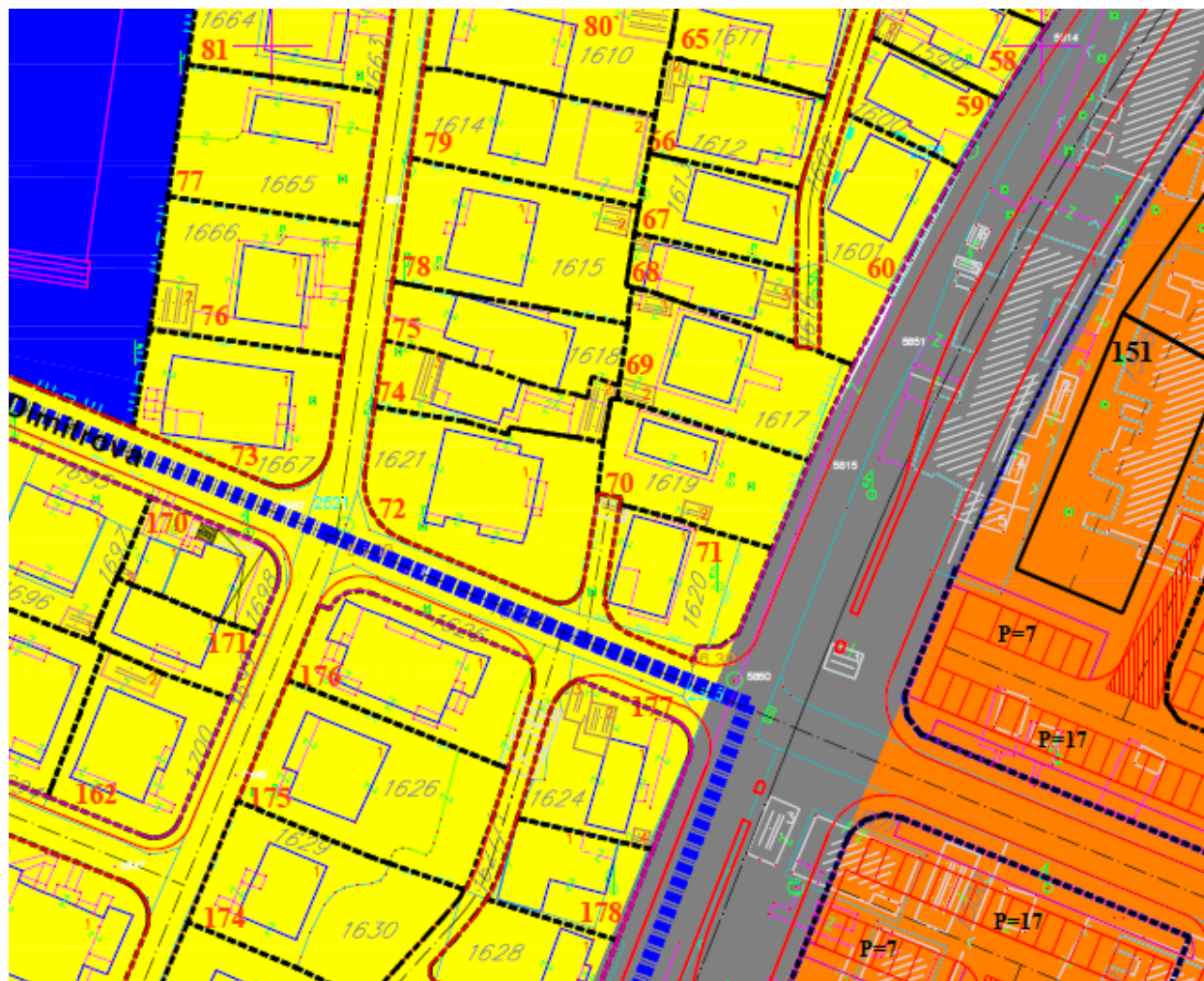
	<p>Ocjena sa aspekta prirodnih uslova Sa aspekta prirodnih uslova, ovo područje ima niz povoljnosti za izgradnju i urbanizaciju. Ravan teren, nizak nivo podzemnih voda kao i dobra stabilnost terena su karakteristike koje idu u prilog gradnje. Klimatski uslovi su, kao i na cijeloj teritoriji grada, povoljni za gradnju tokom cijele godine. Pri izgradnji, odnosno planiranju objekata treba voditi računa o nepovoljnim uslovima vjetra, sunca i kiše.</p>	
19.	URBANISTIČKI PARAMETRI	
	Oznaka urbanističke parcele	UP 71 zona D
	Namjena prostora u zahvatu urbanističke parcele	Individualno stanovanje
	Površina urbanističke parcele	293m ²
	Maksimalni indeks zauzetosti	/
	Maksimalni indeks izgrađenosti	/
	Maksimalna planirana bruto građevinska površina pod objektom [m ²]	117m ²
	Maksimalna ukupna planirana bruto građevinska površina [m ²]	351 m ²
	Maksimalna spratnost objekata	P+1+Pk(prizemlje, sprat i potkrovlje)
	<p>DOSTAVLJENO: Podnosiocu zahtjeva, u spise predmeta i arhivi.</p> <p><i>Shodno izmjeni i dopuni Uredbe o povjeravanju dijela poslova Ministarstva održivog razvoja i turizma jedinicama lokalne samouprave ("Službeni list Crne Gore", br. 087/18 od 31.12.2018, 028/19 od 23.05.2019, 075/19 od 30.12.2019, 116/20 od 04.12.2020 i 76/21 od 09.07.2021 i 141/21 od 30.12.2021 i br. 151/22 od 30.12.2022 i br. 14/24), a na osnovu člana 74. Zakona o planiranju prostora i izgradnji objekata („Službeni list CG”, br.64/17, 44/18, 63/18, 11/19, 82/20, 86/22 i 04/23) stav 9 i 10 izdati urbanističko-tehnički uslovi se dostavljaju nadležnom inspekcijском organu u roku od tri dana od dana izdavanja i objavljuju na internet stranici u roku od jednog dana od dana izdavanja.</i></p>	
	<p>OBRAĐIVAČ URBANISTIČKO-TEHNIČKIH USLOVA <u>Arh.Rakčević Zorica, dipl.ing.</u></p>	<p>RUKOVODILAC SEKTORA Arh.Rakčević Zorica, dipl.ing. </p> 
	PRILOZI	
	<p>Izvodi iz grafičkih priloga planskog dokumenta Tehnički uslovi priključenja preduzeća "Vodovod i kanalizacija" d.o.o. List nepokretnosti 3621 i kopija katastarskog plana za katastarske parcele 1534 i 1620 KO Podgorica III</p>	



GRAFIČKI PRILOG – Topografsko katastarska podloga

Izvod iz Izmjena i dopuna DUP-a „Konik sanacioni plan“ u Podgorici
za urbanističku parcelu UP 71 zona D

1

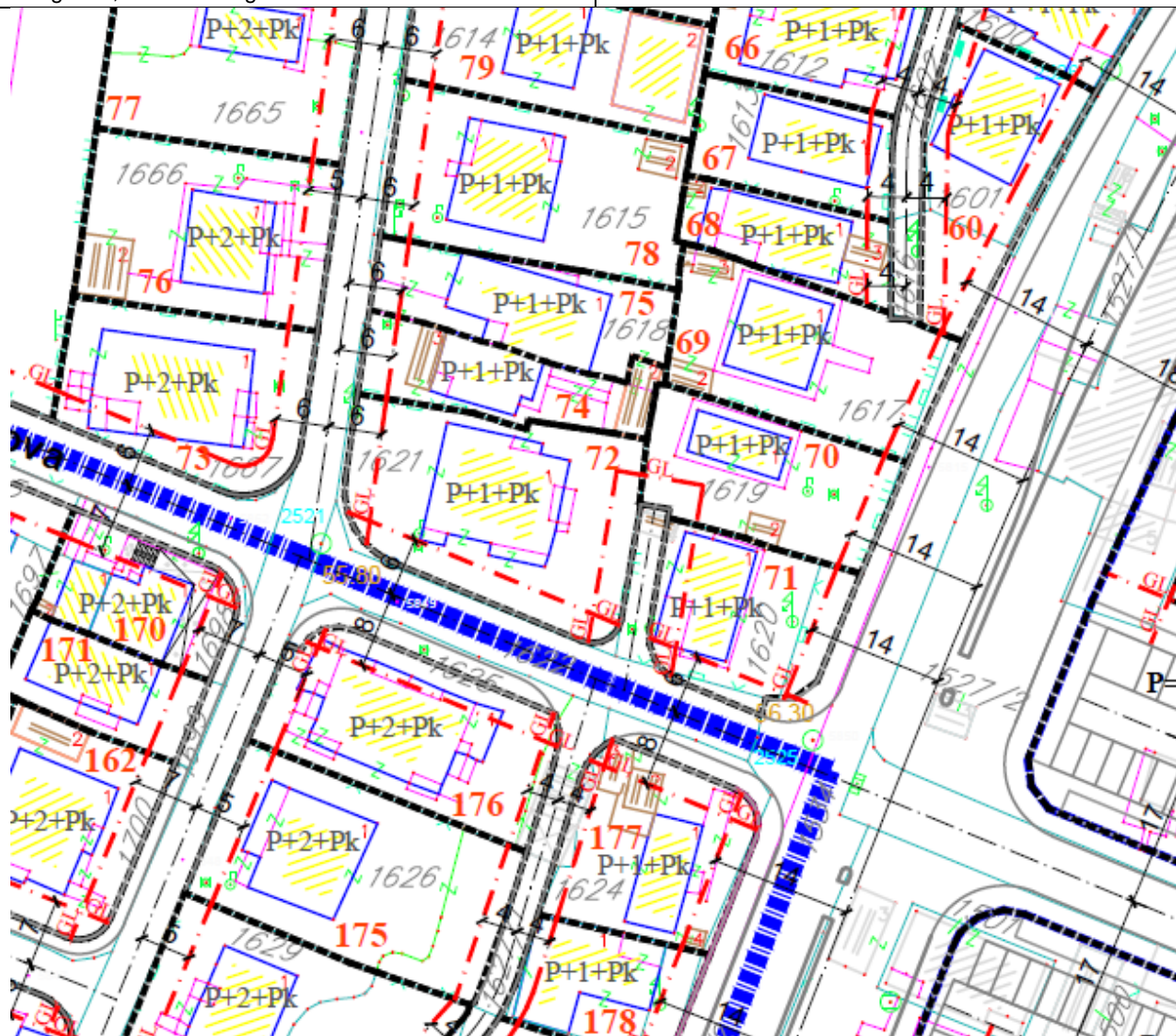


(IS) individualno stanovanje

GRAFIČKI PRILOG – Planirana namjena površina

Izvod iz Izmjena i dopuna DUP-a „**Konik sanacioni plan**“ u Podgorici
za urbanističku parcelu UP 71 zona D

2



- granica urbanističke parcele
- građevinska linija
- granica urbanističke parcele bloka objekata
- broj objekta
- spratnost objekta

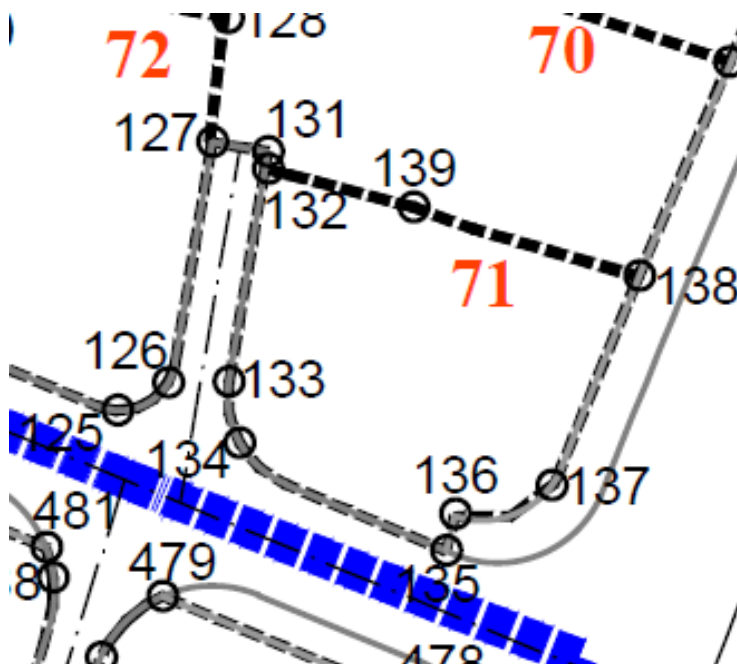
PRAVAC GRAĐEVINSKE LINIJE

X=6606148.12 Y=4700039.60
X=6606146.00 Y=4700026.92
X=6606157.35 Y=4700022.22
X=6606162.59 Y=4700035.28

GRAFIČKI PRILOG – Parcelacija

Izvod iz Izmjena i dopuna DUP-a „Konik sanacioni plan“ u Podgorici
za urbanističku parcelu UP 71 zona D

3



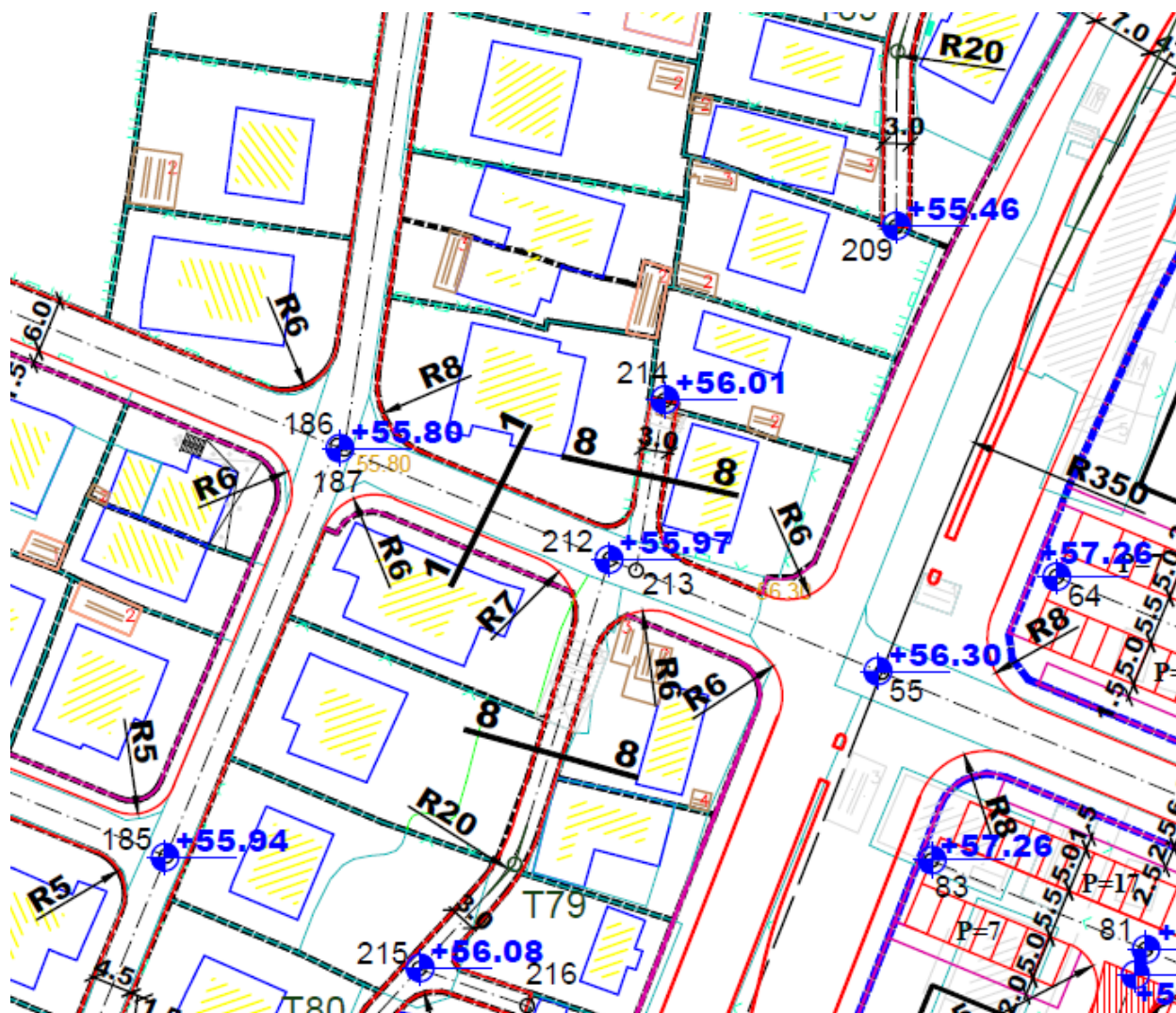
Koordinate UP

X=6606145.2071 Y=4700040.3666
X=6606143.3023 Y=4700028.9826
X=6606143.3033 Y=4700027.3266
X=6606143.8587 Y=4700025.7370
X=6606144.9047 Y=4700024.4268
X=6606146.3126 Y=4700023.5413
X=6606154.8206 Y=4700020.0004
X=6606155.2714 Y=4700021.8226
X=6606158.2784 Y=4700021.8628
X=6606160.6053 Y=4700023.6125
X=6606165.0155 Y=4700034.5580

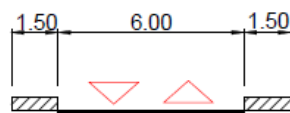
GRAFIČKI PRILOG –Koordinate parcela

Izvod iz Izmjena i dopuna DUP-a „Konik sanacioni plan“ u Podgorici
za urbanističku parcelu UP 71 zona D

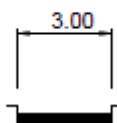
4



presjek 1 - 1



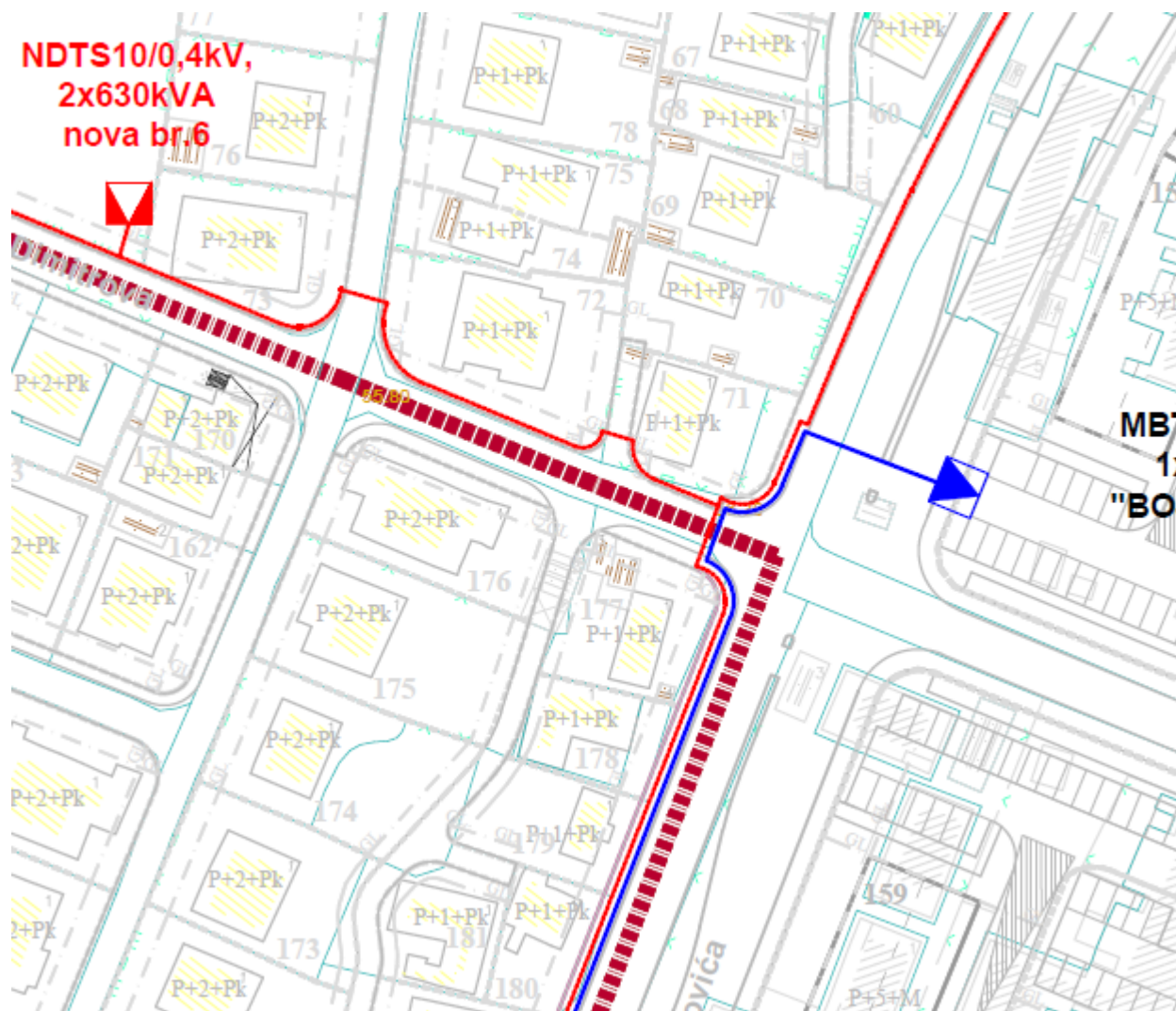
presjek 8 - 8





GRAFIČKI PRILOG – Saobraćaj

Izvod iz Izmjena i dopuna DUP-a „Konik sanacioni plan“ u Podgorici
 za urbanističku parcelu UP 71 zona D

5



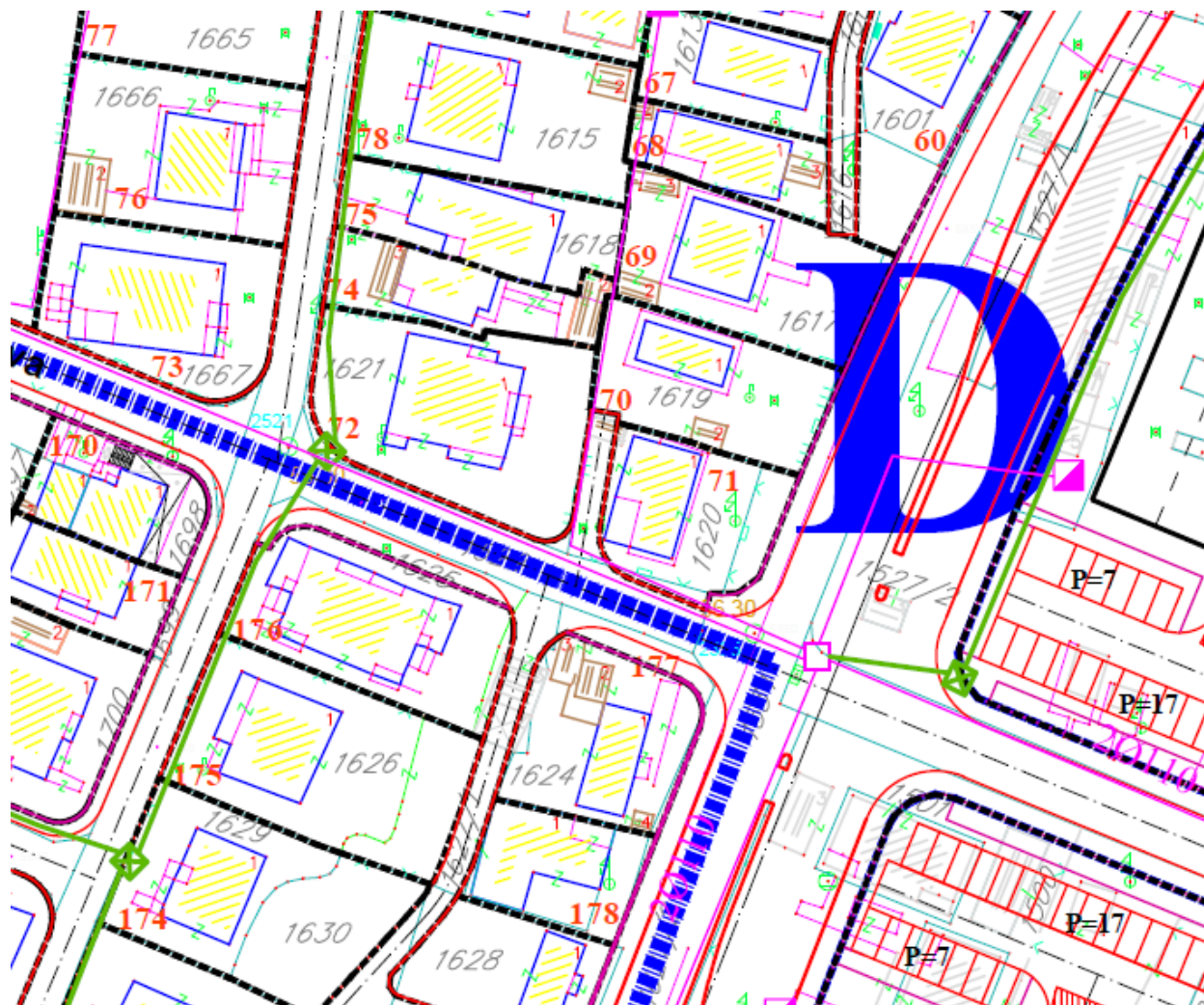
 postojeće trafostanice 10/0, 4 kV






 planirane trafostanice 10/0, 4 kV

GRAFIČKI PRILOG – Elektroenergetika- planirano stanje

Izvod iz Izmjena i dopuna DUP-a „Konik sanacioni plan“ u Podgorici
za urbanističku parcelu UP 71 zona D

6

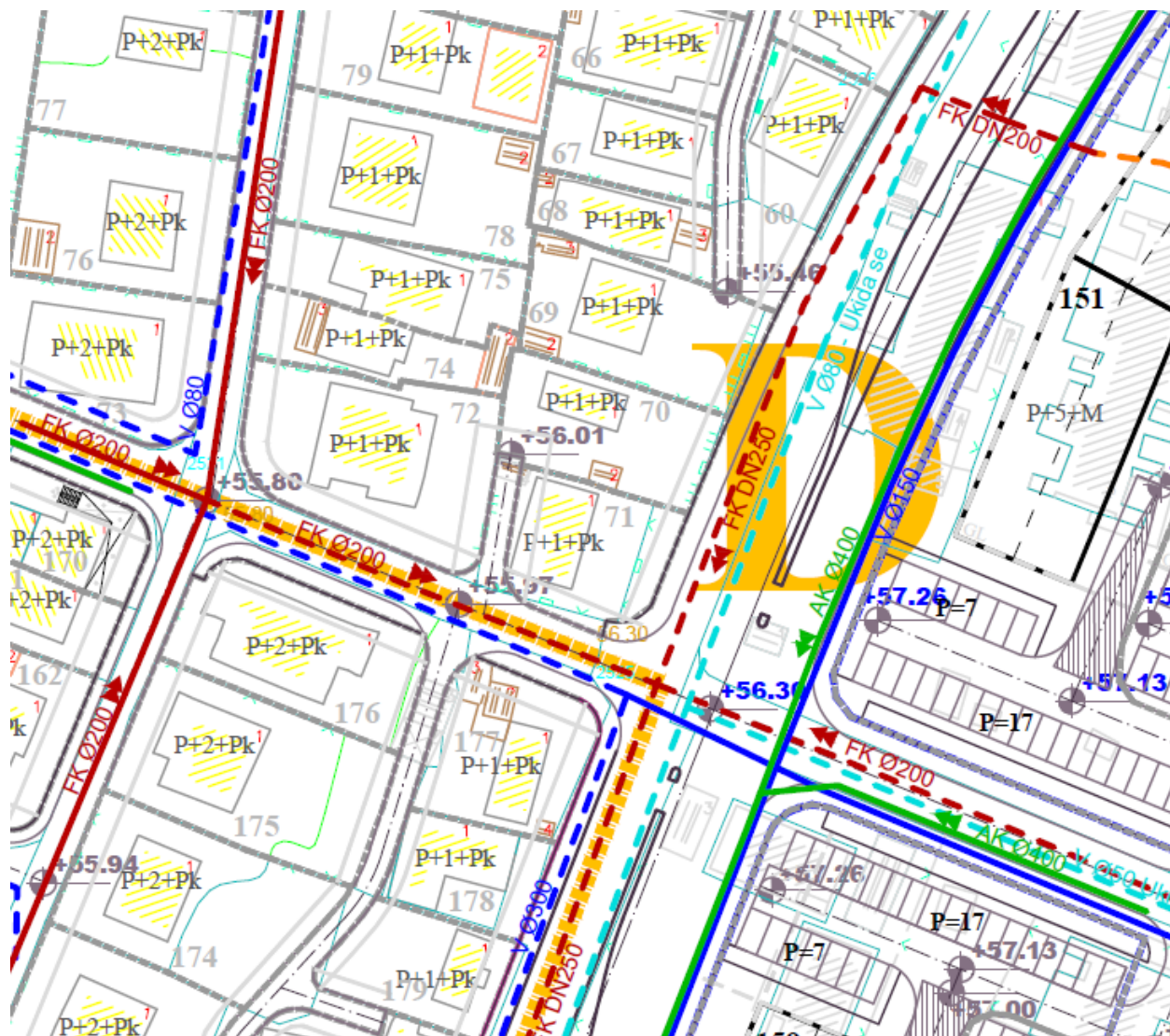


-   POSTOJEĆA TK KANAIZACIJA
-   PLANIRANA TK KANAIZACIJA
-  SPOLJAŠNJI TK. IZVOD

GRAFIČKI PRILOG – Elektronska infrastruktura - planirano stanje

Izvod iz Izmjena i dopuna DUP-a „Konik sanacioni plan“ u Podgorici
za urbanističku parcelu UP 71 zona D

7

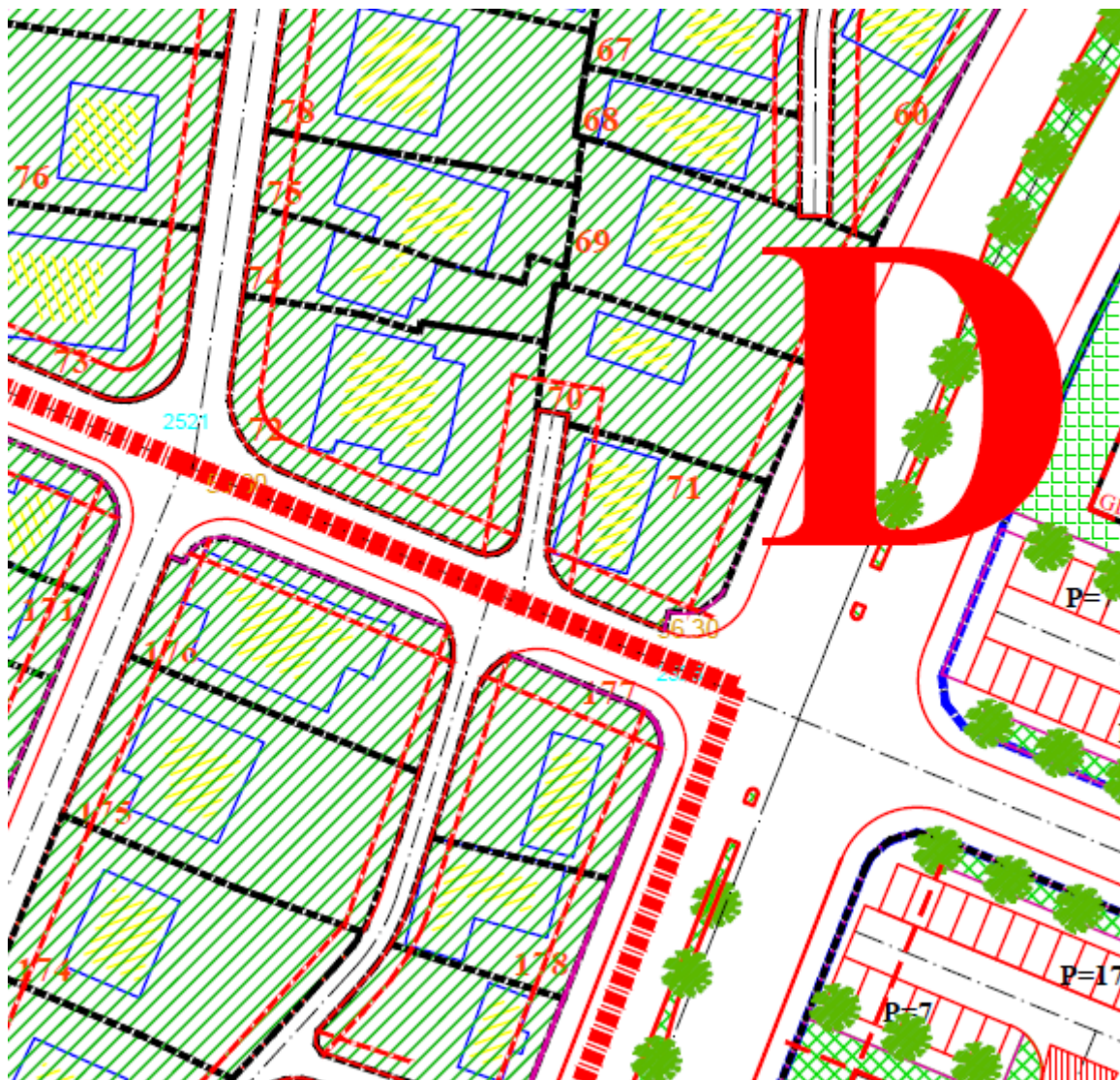


- | | |
|------------------------------------|------------------------------------|
| Planirani vodovod | Postojeći vodovod |
| Planirana fekalna kanalizacija | Postojeća fekalna kanalizacija |
| Planirana atmosferska kanalizacija | Postojeća atmosferska kanalizacija |

GRAFIČKI PRILOG – Hidrotehnička infrastruktura

Izvod iz Izmjena i dopuna DUP-a „Konik sanacioni plan“ u Podgorici
za urbanističku parcelu UP 71 zona D

8



zelene površine uz individualno stanovanje



drvored

GRAFIČKI PRILOG – Pejzažna arhitektura

Izvod iz Izmjena i dopuna DUP-a „Konik sanacioni plan“ u Podgorici
za urbanističku parcelu UP 71 zona D

9



Crna Gora
Ministarstvo ekologije,
prostornog planiranja i urbanizma

Adresa: IV proleterske brigade broj 19
81000 Podgorica, Crna Gora
tel: +382 20 446 200
+382 20 446 339
fax: +382 20 446 215
www.mrt.gov.me

Broj: 08 -332/23 – 8070/2

ZAJEDNICA OPŠTINA
CRNE GORE
broj: 08-1225/23
Podgorica 24.10.2023. god.

Podgorica, 19.10.2023. godine

ZAJEDNICA OPŠTINA CRNE GORE
Mišela Manojlović, generalna sekretarka.

PODGORICA

Poštovana,

Aktom broj 03 -1195 /23 od 17.10.2023.godine, obratili ste se ovom ministarstvu zahtjevom za davanje smjernica za rad lokalnim samoupravama u odnosu na primjenu čl. 216 i 223 Zakona o planiranju prostora i izgradnji objekata („Službeni list CG“, br. 64/17, 44/18, 63/18, 82/20, 86/22 i 4/23), usled isteka roka za donošenje plana generalne regulacije Crne Gore.

Podsjećamo, s tim u vezi, da je odredbom člana 216 Zakona o planiranju prostora i izgradnji objekata propisano da će se plan generalne regulacije Crne Gore donijeti u roku od 72 mjeseca od dana stupanja na snagu ovog zakona, te da donošenjem plana generalne regulacije prestaju da važe svi državni i lokalni planski dokumenti u njegovom obuhvatu, osim Prostornog plana Crne Gore.

Sam toga, odredbom člana 223 stav.2 istog Zakona propisano je da će se propisi jedinice lokalne samouprave kojima se uređuju lokalni objekti od opšteg interesa primjenjivati do donošenja plana generalne regulacije Crne Gore, u dijelu koji se odnosi na Zakonom taksativno definisane objekte.

Povodom pitanja važenja planskih dokumenata, a imajući u vidu činjenicu da plan generalne regulacije Crne Gore nije donijet - upućujemo da se državni i lokalni planski dokumenti koji su evidentirani i objavljeni u Registru planskih dokumenata koje vodi Ministarstvo ekologije, prostornog planiranja i urbanizma primjenjuju, sve dok se u odgovarajućem postupku ne utvrdi da nijesu u saglasnosti sa Ustavom i zakonom, do kada će se smatrati važećim.


U istom kontekstu je i mišljenje ovog ministarstva u odnosu na primjenu propisa jedinica lokalne samouprave kojima se uređuju lokalni objekti od opšteg interesa – što znači da se ovi propisi i dalje primjenjuju.

MINISTARKA
Ana Novaković Djurović

Dostavljeno:

- Sekretarijatu za planiranja prostora i održivi razvoj Glavnog grada Podgorice
- Sekretarijatu za urbanizam i zaštitu životne sredine Opštine Danilovgrad
- Sekretarijatu za uređenje prostora Opštine Tivat

- ZORICA -



**CRNA GORA
GLAVNI GRAD PODGORICA**

Sekretarijat za planiranje prostora i održivi razvoj

UPI-02-041/24-3359/2
 Broj: - Glavni grad - Podgorica
 Sekretarijat za planiranje prostora i održivi razvoj
 Primijeno: Podgorica, 23. 05. 2024.
 Org. jed. Jed. izv. Redni broj
 08-332/24-724/8

DOO "Vodovod i kanalizacija" Podgorica postupajući po zahtjevu Sekretarijata za planiranje prostora i održivi razvoj, na osnovu člana 74 Zakona o planiranju prostora i izgradnji objekata (Službeni list CG broj 64/17), člana 19 Odluke o javnom vodosnabdijevanju na teritoriji Glavnog grada (Službeni list CG – opštinski propisi br. 027/15 i 034/16), člana 10 Odluke o prikupljanju, prečišćavanju i ispuštanju otpadnih voda na teritoriji Glavnog grada (Službeni list CG – opštinski propisi br. 027/15) i člana 5 Odluke o prikupljanju i ispuštanju atmosferskih voda na teritoriji Glavnog grada (Službeni list CG – opštinski propisi br. 027/15) izdaje

TEHNIČKE USLOVE PRIKLJUČENJA NA GRADSKI VODOVOD I KANALIZACIJU

Na osnovu zahtjeva Sekretarijata za planiranje prostora i održivi razvoj broj 08-332/24-724 od 08.05.2024. godine, koji je kod nas evidentiran pod brojem UPI-02-041/24-3359/1 od 09.05.2024. godine, za izdavanje tehničkih uslova priključenja na gradski vodovod i kanalizaciju za objekat individualnog stanovanja sa mogućnošću organizovanja djelatnosti na UP 71, zona D, u zahvatu DUP-a "Konik – sanacioni plan" (katastarske parcele: 1620/1, 1620/2 i 1534/2 KO Podgorica III) u Podgorici, investitora Ciriković Denisa (prema urbanističko-tehničkim uslovima 08-332/24-724 od 07.05.2024.godine, izdatim od strane Sekretarijata za planiranje prostora i održivi razvoj), propisujemo sljedeće tehničke uslove priključenja na gradski vodovod i kanalizaciju. U prilogu dostavljamo situaciju sa ucrtanim postojećim hidrotehničkim instalacijama na predmetnoj lokaciji. Položaj prikazanih cjevovoda je ucrtan kao spoj osovina poklopaca šahtova, što ne odgovara stvarnom položaju cijevi, koji kod vodovoda može biti udaljen od osovine poklopca i par metara. Stvarni položaj mora se utvrditi uvidom u svaki šaht pojedinačno. Napominjemo da se u blizini lokacije može naići na priključne cjevovode za koje ovo društvo ne posjeduje potrebne podatke o visinskom i horizontalnom položaju, jer prilikom izgradnje ovih cjevovoda nije urađen katastar instalacija, a na cjevovodu nijesu izvedeni vodovodni šahtovi, te u sadašnjem stanju nema mogućnosti da ih snimimo i ucrtamo njihov tačan položaj. U slučaju da priključne cijevi prolaze preko predmetne parcele, iste se moraju izmjestiti prije početka radova na objektu, a na osnovu zahtjeva investitora. Troškovi izmještanja padaju na teret investitora, a vodoinstalaterske radove izvodi isključivo "Vodovod i kanalizacija" d.o.o. Podgorica.

Na predmetnoj parceli je evidentiran postojeći objekat površine 90m2. Isti je priključen na vodovodnu mrežu preko zajedničkog vodomjera za grupu objekata u nizu. U ranijem periodu je potrošnja vode predmetnog objekta preko ovog vodomjera obračunavana prema broju članova domaćinstva, a nakon ugradnje posebnog vodomjera za objekat, obračunava se po potrošnji po posebnom vodomjeru i odbija od zajedničkog vodomjera. Potrošač Ciriković Bekteš registrovan je pod šifrom 215099100, sa brojem posebnog (internog) vodomjera broj 3829375 "Elster" 13/3. Evidentiran je priključak na gradsku fekalnu kanalizaciju.

UTU-ima je na UP 71 planirana izgradnja objekta spratnosti do P+1+Pk, površine osnove 117m², maksimalne ukupne bruto površine 351m². Namjena objekta je individualno stanovanje sa mogućnošću organizovanja djelatnosti.

Predmetnim DUP-om je planirana rekonstrukcija Ulice Georgi Dimitrova, južno od parcele, u sklopu koje je planirana zamjena vodovoda DN80mm vodovodom istog prečnika, drugog materijala. Takođe je planirana rekonstrukcija Ulice vojvode Mirka Petrovića i u sklopu nje ukidanje postojećeg vodovoda PC DN80mm i izgradnja novog Ø150mm. Postojeća fekalna kanalizacija u ovim ulicama se zadržava. Situacija DUP-om planiranog stanja – faza hidrotehnike je u prilogu urbanističko-tehničkih uslova. Za realizaciju infrastrukture je nadležna Agencija za izgradnju i razvoj Podgorice d.o.o.

a) Vodovod:

Za trajno priključenje objekta na gradsku vodovodnu mrežu trenutno nema uslova. Priključenje postojećih i planiranih objekata na ovoj lokaciji (te i objekta na UP 71) moći će se ostvariti nakon izgradnje nekog od planiranih vodovoda, njegovog tehničkog prijema i predaje na upravljanje i održavanje ovom društvu. Priključak prema objektu voditi isključivo javnom površinom, kada se za to steknu uslovi. Nakon izvođenja novog priključka, potrebno je odjaviti postojeći, a na osnovu zahtjeva investitora.

Do realizacije DUP-om planiranog vodovoda, za priključenje objekta na gradsku vodovodnu mrežu **ne može** se zadržati postojeći priključak, već je potrebno izvršiti razdvajanje potrošnje vode i nezavisno priključenje na nekom od cjevovoda DN80mmu blizini lokacije u postojećem ili izgradnjom novog vodovodnog čvora.

U slučaju racionalne i tehnički logične potrošnje u vodovodnom sistemu biće obezbijedjen pritisak na mjestu priključenja oko 2bar.

Za registrovanje utroška vode cijelog objekta potrebno je predvidjeti ugradnju vodomjera odgovarajućih dimenzija u šahtu ispred objekta, posebno za stambeni, posebno za poslovni dio objekta, ukoliko se planira poslovanje. Pošto se radi o objektu porodičnog stanovanja sa mogućnošću poslovanja, potrebno je u šahtu ispred objekta predvidjeti ugradnju vodomjera za mjerenje utroška vode svake stambene i poslovne jedinice posebno (a nikako u objektu i samim jedinicama). Ako se radi o kolektivnom stambenom objektu, onda su uslovi za ugradnju vodomjera drugačiji. Šaht treba da bude u posjedu vlasnika, 1 do 2m od ivice parcele gledajući iz pravca mjesta priključenja na ulični cjevovod. Minimalne dimenzije svijetlog otvora šahta za vodomjer su 1.2x1.2x1.2 m (u koji se mogu smjestiti maksimalno 3 mala vodomjera), obavezno sa drenažom, penjalicama i poklopcem tako postavljenim da se pri silazu u šaht ne gazi po vodomjerima. Projektom obavezno prikazati detalj vodomjernog šahta - vodoinstalaterski i građevinski, sa specifikacijom i pravim dimenzijama fazonskih komada i armatura da bi dokazali usvojene dimenzije, osnovu i presjek kao i njegovu lokaciju na situaciji.

Svi vodomjeri koji se ugrađuju moraju biti klase C, sa mesinganim, horizontalnim kućištem, impulsnim mehanizmom i radio modulom za daljinsko očitavanje, sa magnetnim ventilom prije i propusnim ventilom poslije vodomjera, koji su prilagođeni usvojenom programu i opremi "Vodovod i kanalizacija" d.o.o. Podgorica. Vodomjeri moraju biti sa horizontalnom osovinom, baždareni i moraju imati važeću plombu Metrološkog zavoda Crne Gore sa oznakom ME.

Vodoinstalaterske radove na izradi ili rekonstrukciji priključka, nabavci i ugradnji vodomjera izvodi **isključivo** "Vodovod i kanalizacija" d.o.o. Podgorica po zahtjevu korisnika. U slučaju nepoštovanja navedenog, odnosno bespravnog priključenja na vodovodnu mrežu, vodovodni priključak će biti ukinut i preduzete odgovarajuće zakonske mjere.

Nakon sprovođenja postupka za dobijanje odobrenja za gradnju objekta i prijave gradnje nadležnom organu, potrebno je podnijeti zahtjev ovom društvu za dobijanje gradilišnog vodovodnog priključka. Investitor je dužan da obezbijedi uredno mjesečno očitavanje

vodomjera za gradilište. Ukoliko umjesto vlastitog gradilišnog priključka investitor za građenje koristi gradsku vodu preko svog ili tuđeg registrovanog vodomjera za domaćinstvo, ili na neki drugi način, ta potrošnja će se posebno obračunati i mora da se reguliše prije dobijanja trajnog priključka. Da bi se stekli uslovi za dobijanje trajnog priključka, potrebno je da investitor pribavi potvrdu da je objekat urađen prema revidovanoj projektnoj dokumentaciji, kao i potvrdu o izmirenim obavezama od Agencije za izgradnju i razvoj Podgorice d.o.o. i uz zahtjev za stalni priključak ih dostavi "Vodovod i kanalizacija" d.o.o. Podgorica.

b) Fekalna kanalizacija:

Gradski sistem kanalizacione mreže je separatan, tako da se ne dozvoljava upuštanje atmosferskih voda u fekalnu kanalizaciju i obrnuto.

Za priključenje postojećeg objekta se najvjerovatnije neće moći zadržati postojeći priključak. Priključenje objekta na gradsku fekalnu kanalizaciju može se obaviti na postojećem kolektoru fekalne kanalizacije PVC DN250mm, u postojećem revizionom oknu RO 7584, čije su kote i koordinate date u prilogu.

Priključak, izvod iz objekta mora biti izveden od atestiranih PVC kanalizacionih cijevi za uličnu kanalizaciju (tjemene nosivosti ne manje od SN4) prečnika DN160 ili DN200 do uličnog revizionog okna. Kod ukrštanja sa vodovodom, kanalizaciona cijev mora da bude ispod vodovoda i to tako da je minimum 20 cm od tjemena kanalizacione cijevi do dna vodovodne cijevi. Kanalizaciona cijev ne bi smjela biti plića od 1,0 m.

Radove na izgradnji kanalizacionog priključka vrši stranka u vlastitoj režiji, a priključenje na postojeću gradsku kanalizaciju se vrši pod obaveznim nadzorom "Vodovod i kanalizacija" d.o.o. Podgorica, koje je potrebno da obavijestite o početku radova. Posebnu pažnju je potrebno obratiti na vodovod, kao i PTT i elektroinstalacije, čije je katastre potrebno pribaviti od nadležnih institucija. Internu kanalizaciju obavezno treba isprati prije priključenja, da štut i otpadni materijal ne bi oštetili postojeću gradsku fekalnu kanalizaciju. Isto se odnosi na priključenje atmosferske kanalizacije. Prije početka radova na izvođenju priključka, treba se obratiti nadležnom organu radi dobijanja protokola za prekop javne površine.

S obzirom na opterećenost sistema gradske fekalne kanalizacije, nije preporučljivo gravitaciono priključenje podrumskih i suterenskih etaža objekta na fekalnu kanalizaciju. U slučaju da investitor priključi pomenute etaže na kolektor fekalne kanalizacije bez prepumpavanja, "Vodovod i kanalizacija" d.o.o. neće snositi nikakvu odgovornost od eventualnog izlivanja fekalnih voda u naprijed navedene etaže objekta.

Ukoliko su u okviru poslovnih sadržaja u objektu predviđeni kafići, restorani ili slični sadržaji, investitor je dužan izvršiti tretman otpadnih voda prije upuštanja istih u gradsku fekalnu kanalizaciju.

c) Atmosferska kanalizacija:

Projektom obuhvatiti rješenje odvođenja kišnih voda sa krova objekta, kao i cijele lokacije objekta. Za rješenje odvođenja predvidjeti izgradnju retenzionog bazena (upojni bunar ili rov) na lokaciji predmetne parcele. Dimenzije retenzionog bazena dokazati proračunom. Dimenzionisati ga za prihvatanje prvog poplavnog talasa 15-to minutne kiše intenziteta 264 l/s/ha. Kišne vode se ne smiju upuštati direktno u gradsku atmosfersku kanalizaciju, nego prvo u retenzioni bazen koji se prelijeva u gradsku atmosfersku kanalizaciju.

Napominjemo da postoji mogućnost da atmosferska kanalizacija kapacitetom neće moći da primi vodu sa krovova i okolnog terena planiranih objekata. Atmosferska kanalizacija se ne projektuje na maksimalnu količinu padavina na određenom području za određeni povratni period, jer bi isto bilo neracionalno. S tim u vezi, ne možemo garantovati uredno odvodjenje atmosferskih voda u slučaju dugotrajnih kiša velikog intenziteta, koje mogu izazvati plavljenje podruma i suterena objekta.

Obavezno predvidjeti separatore za prečišćavanje voda sa parkinga i saobraćajnica. Isto važi za sve zatvorene prostore u objektu koji služe za parkiranje automobila (garaže) površine veće od 50m².

d) Tehnička opremljenost projekta hidrotehničkih instalacija

Projekat treba da sadrži sve tekstualne i grafičke priloge za glavni projekat u skladu sa Pravilnikom o načinu izrade i sadržini tehničke dokumentacije za gradjenje objekta (Službeni list CG broj 044/18). Projekat unutrašnjih instalacija vodovoda i kanalizacije treba izraditi u skladu s pravilima struke i odredbama važeće zakonske regulative, a mora obuhvatiti interne instalacije vodovoda i kanalizacije do priključenja na gradski ulični vodovod odnosno do javne ulične kanalizacije uključujući i same spojeve sa istim.

U predmjeru radova obavezno treba razdvojiti radove na unutrašnjoj vodovodnoj instalaciji, koje obavlja izvođač radova na objektu, od dijela vodovodnog priključka, koje izvodi "Vodovod i kanalizacija" d.o.o. Podgorica.

Projekat obavezno mora da sadrži preglednu situaciju u odgovarajućoj razmjeri, sa svim prikazanim elementima relevantnim za izbor projektnog rješenja. Svrha pregledne situacije na kojoj insistiramo kao obaveznom dijelu projekta, je da se može sagledati kako koncepcija kompletnog rješenja, tako i veza svih ostalih priloga datih projektom.

Napominjemo da je potrebno nakon obrade projektne dokumentacije u dijelu spoljnih i unutrašnjih instalacija, projekat dostaviti "Vodovod i kanalizacija" d.o.o. Podgorica na provjeru poštovanja uslova priključenja i davanja saglasnosti na projekat, kao i projekat uređenja terena i eventualno sprinklera ako je predviđen.

Ovi uslovi važe 6 (šest) mjeseci od dana izdavanja.

Prilog: Situacija R = 1:500

Podgorica,
23.05.2024. godine

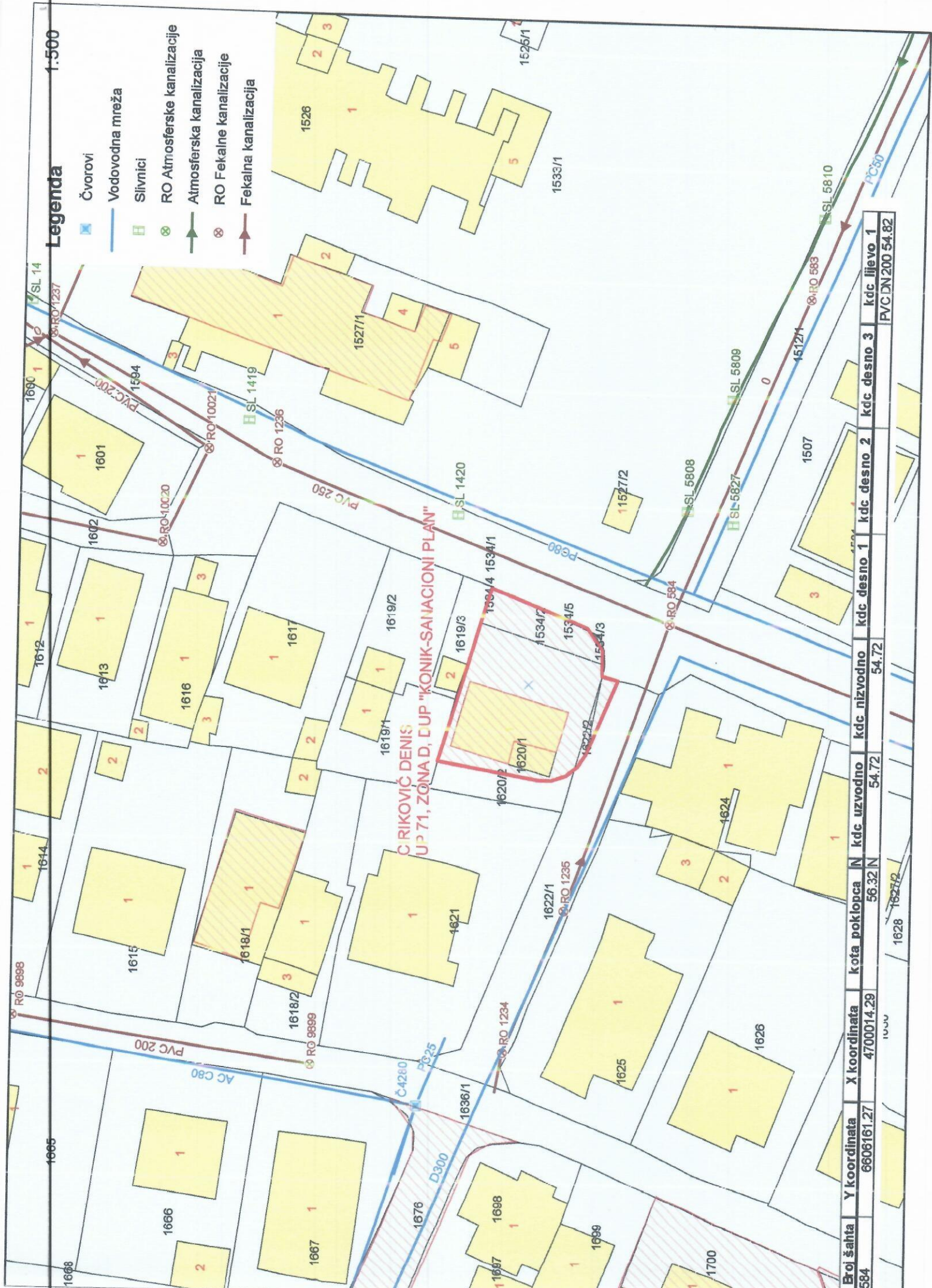
Izvršni direktor,
Aleksandar Nišavić, dipl.ecc.



1:500

Legenda

- Čvorovi
- Vodovodna mreža
- Slivnici
- RO Atmosferske kanalizacije
- Atmosferska kanalizacija
- RO Fekalne kanalizacije
- Fekalna kanalizacija



C RIKOVIĆ DENIS
UP 71, ZONA D, CUP "KONIK-SANIJACIONI PLAN"

Broj šahta	Y koordinata	X koordinata	kota poklopca	N	kdc uzvodno	kdc nizvodno	kdc desno 1	kdc desno 2	kdc desno 3	kdc lijevo 1
584	6606161.27	4700014.29	56.32	N	54.72	54.72				PVC DN 200 54.82



UPRAVA ZA NEKRETNINE

CRNA GORA

PODRUČNA JEDINICA
PODGORICA

Broj: 101-919-24397/2024

Datum: 15.05.2024

KO: PODGORICA III

Na osnovu člana 173 Zakona o državnom premjeru i katastru nepokretnosti ("Sl. list RCG" br. 29/07, "Sl. list CG" br. 73/10, 032/11, 040/11, 043/15, 037/17 i 17/18), postupajući po zahtjevu URBANIZAM 101-917/24-1872, , za potrebe izdaje se

LIST NEPOKRETNOSTI 3621 - PREPIS

Podaci o parcelama

Broj	Podbroj	Broj zgrade	Plan Skica	Datum upisa	Potes ili ulica i kućni broj	Način korišćenja Osnov sticanja	Bon. klasa	Površina m ²	Prihod
1534	2		14 68/94		VOJVODE MIRKA PETROVIĆA	Ulice KUPOVINA		49	0.00
1534	3		14 68/94		VOJVODE MIRKA PETROVIĆA	Ulice KUPOVINA		1	0.00
1534	4		14 68/94		VOJVODE MIRKA PETROVIĆA	Ulice KUPOVINA		1	0.00
1620	1		3 65/94	02/11/2023	KONIK	Dvorište KUPOVINA		141	0.00
1620	1	1	3 65/94	02/11/2023	KONIK	Porodična stambena zgrada KUPOVINA		90	0.00
1620	2		3 65/94	02/11/2023	KONIK	Neplodna zemljišta KUPOVINA		49	0.00
								331	0.00

Podaci o vlasniku ili nosiocu

Matični broj - ID broj	Naziv nosioca prava - adresa i mjesto	Prava	Obim prava
[REDACTED]	CIRIKOVIĆ DENIS [REDACTED]	Korišćenje	1/1
[REDACTED]	GLAVNI GRAD PODGORICA NJEKOŠEVA 13 Podgorica	Svojina	1/1

Podaci o objektima i posebnim djelovima

Broj	Podbroj	Broj zgrade	Način korišćenja Osnov sticanja Sobnost	PD Godina izgradnje	Spratnost/ Sprat Površina	Prava Vlasnik ili nosilac prava Adresa, Mjesto
620	1	1	Porodična stambena zgrada KUPOVINA	0	P 90	/
620	1	1	Stambeni prostor KUPOVINA Dvosoban stan	1	P 71	Svojina CIRIKOVIĆ DENIS [REDACTED]

Podaci o teretima i ograničenjima

Broj	Podbroj	Broj zgrade	PD	Redni broj	Način korišćenja	Datum upisa Vrijeme upisa	Opis prava
------	---------	-------------	----	------------	------------------	---------------------------	------------

Podaci o teretima i ograničenjima							
Broj	Podbroj	Broj zgrade	PD	Redni broj	Način korišćenja	Datum upisa Vrijeme upisa	Opis prava
1534	2			1	Ulice	02/11/2023 13:44	ZABILJEŽBA NEISPLAĆENOG DIJELA PRODAJNE CIJENE U IZNOSU OD 25.350,00 EURA SA ROKOM PLAĆANJA NAJKASNIJE NA DAN 31.12.2024. GOD. U KORIST PRODAVCA
1534	3			1	Ulice	02/11/2023 13:44	ZABILJEŽBA NEISPLAĆENOG DIJELA PRODAJNE CIJENE U IZNOSU OD 25.350,00 EURA SA ROKOM PLAĆANJA NAJKASNIJE NA DAN 31.12.2024. GOD. U KORIST PRODAVCA
1534	4			1	Ulice	02/11/2023 13:44	ZABILJEŽBA NEISPLAĆENOG DIJELA PRODAJNE CIJENE U IZNOSU OD 25.350,00 EURA SA ROKOM PLAĆANJA NAJKASNIJE NA DAN 31.12.2024. GOD. U KORIST PRODAVCA
1620	1			1	Dvorište	02/11/2023 13:44	ZABILJEŽBA NEISPLAĆENOG DIJELA PRODAJNE CIJENE U IZNOSU OD 25.350,00 EURA SA ROKOM PLAĆANJA NAJKASNIJE NA DAN 31.12.2024. GOD. U KORIST PRODAVCA
1620	1	1	1	1	Stambeni prostor	02/11/2023 13:44	ZABILJEŽBA NEISPLAĆENOG DIJELA PRODAJNE CIJENE U IZNOSU OD 25.350,00 EURA SA ROKOM PLAĆANJA NAJKASNIJE NA DAN 31.12.2024. GOD. U KORIST PRODAVCA
1620	1	1		1	Porodična stambena zgrada	02/11/2023 13:44	ZABILJEŽBA NEISPLAĆENOG DIJELA PRODAJNE CIJENE U IZNOSU OD 25.350,00 EURA SA ROKOM PLAĆANJA NAJKASNIJE NA DAN 31.12.2024. GOD. U KORIST PRODAVCA
1620	1	1		1	Porodična stambena zgrada	02/11/2023 13:44	ZABILJEŽBA NEISPLAĆENOG DIJELA PRODAJNE CIJENE U IZNOSU OD 25.350,00 EURA SA ROKOM PLAĆANJA NAJKASNIJE NA DAN 31.12.2024. GOD. U KORIST PRODAVCA
1620	2			1	Neplodna zemljišta	02/11/2023 13:44	ZABILJEŽBA NEISPLAĆENOG DIJELA PRODAJNE CIJENE U IZNOSU OD 25.350,00 EURA SA ROKOM PLAĆANJA NAJKASNIJE NA DAN 31.12.2024. GOD. U KORIST PRODAVCA

Naplata takse je oslobođena na osnovu člana 17 Zakona o administrativnim taksama ("Sl.list CG, br. 18/19). Naplata naknade oslobođena je na osnovu člana 174 Zakona o državnom premjeru i katastru nepokretnosti ("Sl. list RCG" br. 29/07, "Sl. list CG" br. 73/10, 032/11, 040/11, 043/15, 037/17 i 17/18).



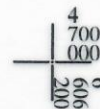
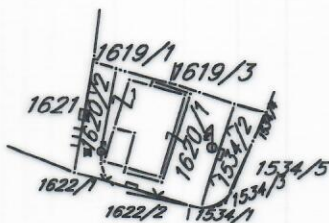
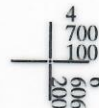
CRNA GORA
UPRAVA ZA NEKRETNINE
PODRUČNA JEDINICA: PODGORICA
Broj: 101-917/24-1872
Datum: 15.05.2024.



Katastarska opština: PODGORICA III
Broj lista nepokretnosti: 3621
Broj plana: 3,35,67
Parcelle: 1620/1, 1620/2, 1534/2, 1534/3, 1534/4

KOPIJA PLANA

Razmjera 1: 1000



IZVOD IZ DIGITALNOG PLANA

Obradio: