


URBANISTIČKO - TEHNIČKI USLOVI

GLAVNI GRAD PODGORICA
SEKRETARIJAT ZA PLANIRANJE PROSTORA
I ODRŽIVI RAZVOJ
Broj: D 08-332/24-535
Podgorica, 15.04.2024.godine



SEKRETARIJAT ZA PLANIRANJE PROSTORA I ODRŽIVI RAZVOJ GLAVNI GRAD PODGORICA

na osnovu člana 74. Zakona o planiranju prostora i izgradnji objekata ("Sl.list CG" br.64/17, 44/18, 63/18,011/19, 082/20, 086/22, 004/23), Uredbe o povjeravanju dijela poslova Ministarstva ekologije, prostornog planiranja i urbanizma jedinicama lokalne samouprave ("Sl. list CG", br. 87/18,28/19, 75/19, 116/20 i 76/21, 141/21, 151/22 i 012/24), DUP-a "Zabjelo B", evidentiran u Registru planske dokumentacije Ministarstva prostornog planiranja, urbanizma i državne imovine podnijetog zahtjeva Agencije za izgradnju i razvoj Podgorice, d.o.o. Podgorica, izdaje:

URBANISTIČKO-TEHNIČKE USLOVE

za izradu tehničke dokumentacije -

za izradu Glavnog projekta izgradnje dijela saobraćajnice sa parkinzima radnog naziva "Nova 2", u zahvatu DUP-a "Zabjelo B", u Podgorici

PODNOŠILAC ZAHTJEVA:

Agencija za izgradnju i razvoj
Podgorice, d.o.o. Podgorica

1 POSTOJEĆE STANJE

Uvidom u priloženu dokumentaciju i planske smjernice može se konstatovati da saobraćajnica nije izgrađena shodno smjernicama plana.

2 PLANIRANO STANJE

2.1. Namjena parcele odnosno lokacije

Dio saobraćajnice sa parkinzima radnog naziva "Nova 2", u zahvatu DUP-a "Zabjelo B", u Podgorici, koja je predmet UTU –a, markirana je na graf. prilogu "Saobraćaj".

Saobraćajnica pripada mreži sekundarnih ulica. Sekundarni dio mreže predložen je tako da, dopunjujući primarni sistem mreže, obezbjeđuje pristupačnost do svake parcele.

Trasu saobraćajnice u situacionom i nivelacionom planu prilagoditi terenu i kotama izvedenih saobraćajnica sa primjerenim padovima.

Kolovoznu konstrukciju saobraćajnice utvrditi shodno rangu saobraćajnice, opterećenju i strukturi vozila koja će se njome kretati.

Tehničko regulisanje saobraćaja

Sve ulice u planu su pod režimom dvosmjernog kretanja vozila.

Parkiranje

Parkiranje u granicama plana rješavano je u funkciji planiranih namjena.

Dimenzije i tip parking mjesta uz saobraćajnice prikazan je na grafičkom prilogu "Saobraćaj".

Najmanje 5% parking mjesta predvidjeti za lica sa invaliditetom shodno važećem Pravilniku.

Kolovozna konstrukcija

Predlog kolovozne konstrukcija je data od strane obrađivača shodno predviđenom saobraćajnom opterećenju (srednje saobraćajno opterećenje), iskustvenom poznavanju karakteristika tla, kao i raspoloživim materijalima. Primjeniti fleksibilnu kolovoznu konstrukciju sastavljenu od sljedećih slojeva:

d= 4 cm - asfaltbeton AB11

d= 6 cm - bituminizirani noseći sloj BNS22

d= 10cm - drobljeni kamen / tucanik

d= 26 cm - granulirani šljunak / tampon

d= 46 cm ukupna debljina.

- kolovozni zastor

- gornji noseći sloj

- donji noseći sloj II

- donji noseći sloj I

Konstrukcija parkinga:

d= 10 cm - betonske raster ploče beton-trava

d= 5 cm - međusloj od peska

d= 15 cm - granulirani šljunak / tampon

d= 30 cm ukupna debljina.

- kolovozni zastor

- donji noseći sloj I

Konstrukcija trotoara:

d= 10 cm - betonske ploče MB30

d= 3 cm - međusloj od peska

d= 12 cm - granulirani šljunak

d= 25 cm ukupna debljina.

2.2. **Pravila parcelacije, građevinska i regulaciona linija, odnos prema susjednim parcelama**

Prilikom izrade tehničke dokumentacije poštovati važeći Pravilnik o načinu izrade i sadržini tehničke dokumentacije za građenje objekata, kojim je propisano da tehnička dokumentacija sadrži grafički prikaz trase objekta na ažurnim kat. podlogama, kao i tehničke propise, normative i standarde za projektovanje ove vrste objekata.

3

PREPORUKE ZA SMANJENJE UTICAJA I ZAŠTITU OD ZEMLJOTRESA, KAO I DRUGE USLOVE ZA ZAŠTITU OD ELEMENTARNIH NEPOGODA I TEHNIČKO-TEHNOLOŠKIH I DRUGIH NESREĆA

| | |
|----------|--|
| | <p>Mjere zaštite od elementarnih nepogoda podrazumijevaju preventivne mjere kojima se sprečava ili ublažava dejstvo elementarnih nepogoda:</p> <ul style="list-style-type: none"> - Prirodne nepogode (zemljotres, požari, klizanje tla, vjetrovi); - Nepogode izazvane djelovanjem čovjeka (havarije industrijskih postrojenja, požari velikih razmjera, eksplozije i dr.); - Drugi oblik opšte opasnosti (tehničko-tehnološke i medicinske katastrofe, kontaminacija, pucanje brana i dr.). <p>Štete izazvane elementarnim nepogodama u Crnoj Gori su velike. Naročito su izražene štete od zemljotresa, požara, poplava, klizišta i jakih vjetrova. Pošto su štete od elementarnih nepogoda po karakteru slične ratnim katastrofama, ciljevi i mjere zaštite su djelimično identične. Za prostor zahvata ovog planskog dokumenta najveću opasnost predstavljaju tehničko tehnološke katastrofe i kontaminacija.</p> <p>U cilju zaštite od elementarnih nepogoda postupiti u skladu sa Zakonom o zaštiti i spašavanju (Sl. list CG broj 13/2007) i Pravilnikom o mjerama zaštite od elementarnih nepogoda (Sl. list RCG broj 8/1993).</p> |
| 4 | USLOVI I MJERE ZAŠTITE ŽIVOTNE SREDINE |
| | Tehničkom dokumentacijom poštovati odredbe koje se odnose na zaštitu životne sredine u skladu sa odredbama Zakona o procjeni uticaja na životnu sredinu („Službeni list CG“, br.40/10, 73/10, 40/11, 27/13, 52/16) i Zakonom za zaštitu prirode („Službeni list CG“, br.54/16). |
| 5 | USLOVI ZA PEJZAŽNO OBLIKOVANJE |
| | <p>Projektom obuhvatiti i fazu hortikulture shodno grafičkom prilogu ovih uslova.</p> <p>Detaljne podatke o planu pejzažne arhitekture potrebno je preuzeti iz tekstualnog dijela Detaljnog urbanističkog plana "Zabjelo B", koji je dostupan na internet stranici Registra planske dokumentacije:</p> <p>https://lamp.gov.me/PlanningDocument/Map, koju vodi Ministarstvo prostornog planiranja, urbanizma i državne imovine</p> |
| 6 | USLOVI I MJERE ZAŠTITE NEPOKRETNIH KULTURNIH DOBARA I NJIHOVE ZAŠTIĆENE OKOLINE |
| | Ukoliko se pri izradi projektne dokumentacije i izvođenju radova naiđe na tragove ostataka iz prošlosti, investitor je obavezan da o tome obavijesti nadležni organ koji će preduzeti Zakonom propisane mjere u cilju zaštite kulturnog dobra. |
| 7 | USLOVI ZA LICA SMANJENE POKRETLJIVOSTI I LICA SA INVALIDITETOM |
| | <p>Pri realizaciji pješačkih prelaza za potrebe savlađivanja invalidskim kolicima visinske razlike trotoara i kolovoza, predvideti izgradnju rampi poželjnog nagiba do 5%, maksimum do 8,5%, čija najmanja dozvoljena širina iznosi 1,30 m.</p> <p>Pri projektovanju i realizaciji svih objekata primeniti rješenja koja će omogućiti invalidnim licima nesmetano kretanje i pristup u sve sadržaje kompleksa i objekata.</p> |
| 8 | USLOVI ZA POSTAVLJANJE I GRADNJU POMOĆNIH OBJEKATA |

| | |
|-------|---|
| | / |
| 9 | USLOVI ZA OBJEKTE KOJI MOGU UTICATI NA BEZBJEDNOST VAZDUŠNOG SAOBRAĆAJA |
| | / |
| 10 | USLOVI ZA OBJEKTE KOJI MOGU UTICATI NA PROMJENE U VODNOM REŽIMU |
| | / |
| 11 | MOGUĆNOST FAZNOG GRAĐENJA OBJEKTA |
| | / |
| 12 | USLOVI ZA PRIKLJUČENJE NA INFRASTRUKTURU |
| 12.1. | Uslovi priključenja na elektroenergetsku infrastrukturu |
| | <p>Detaljne podatke o elektroenergetskoj infrastrukturi potrebno je preuzeti iz tekstualnog dijela Detaljnog urbanističkog plana "Zabjelo B", koji je dostupan na internet stranici Registra planske dokumentacije:</p> <p>https://lamp.gov.me/PlanningDocument/Map, koju vodi Ministarstvo prostornog planiranja, urbanizma i državne imovine</p> <p>Tehničku dokumentaciju u dijelu elektroenergetskih instalacija potrebno je izraditi u skladu sa planom elektroenergetske infrastrukture, važećim tehničkim propisima i normativima. Prilikom izrade tehničke dokumentacije za fazu elektroenergetske infrastrukture potrebno je poštovati regulative, standarde i normative, te pribaviti saglasnost nadležnog preduzeća. Mjesto i način priključenja objekta na elektroenergetsku mrežu određiće se nakon izrade tehničke dokumentacije stručne službe CEDIS-a.</p> <p>Prilikom izrade tehničke dokumentacije potrebno je poštovati sljedeće preporuke EPCG:</p> <ul style="list-style-type: none"> - Tehnička preporuka za priključke potrošača na niskonaponsku mrežu TP-2 (II dopunjeno izdanje) - Tehnička preporuka – Tipizacija mjernih mjesta - Uputstvo i tehnički uslovi za izbor i ugradnju ograničavanja strujnoj opterećenja - Tehnička preporuka TP-1b – Distributivna transformatorska stanica DTS-EPCG 10/0.4kV <p>Javnu rasvjetu projektovati u skladu sa Preporukama za projektovanje, izvođenje i održavanje javne rasvjete na području Glavnog grada – Podgorica.</p> |
| 12.2. | Uslovi priključenja na vodovodnu i kanalizacionu infrastrukturu |
| | <p>Tehničku dokumentaciju u dijelu hidrotehničkih instalacija potrebno je izraditi u skladu sa planom hidrotehničke infrastrukture, važećim tehničkim propisima, normativima, i uslovima priključenja na vodovodnu i fekalnu kanalizacionu infrastrukturu, u skladu sa aktom preduzeća "Vodovod i kanalizacija" d.o.o. koji je stastavni dio ovih uslova.</p> <p>Detaljne podatke o hidrotehničkoj infrastruktornoj mreži i smjernicama za sprovođenje plana u dijelu hidrotehnikе (vodovodna, fekalna i atmosferska kanalizacija) potrebno je preuzeti iz tekstualnog dijela Detaljnog urbanističkog plana "Zabjelo B", koji je dostupan na internet stranici Registra planske dokumentacije:</p> <p>https://lamp.gov.me/PlanningDocument/Map, koju vodi Ministarstvo prostornog planiranja, urbanizma i državne imovine</p> |

| | |
|-------|--|
| | Instalacije vodovoda i kanalizacije projektovati u svemu prema važećim propisima i normama za tu vrstu objekata, a priključiti ih na gradsku infrastrukturu prema uslovima nadležnog organa koji su sastavni dio ovih UTU –a . |
| 12.3. | Uslovi priključenja na saobraćajnu infrastrukturu Kontaktna zone predmetne lokacije detaljno je planski razradjena važećim DUP-om koji je definisao regulacione elemente obodnih javnih saobraćajnica i način priključenja na saobraćajnu infrastrukturu. Saobraćajnu infrastrukturu projektovati u svemu prema važećim propisima i normama za tu vrstu objekata. NAPOMENA Tekstualni i grafički dio DUP-a "Zabjelo B", u kojem su detaljno propisani način izgradnje i uslovi za priključenje na infrastrukturnu mrežu na nivou planskog dokumenta, dostupni su u Registru važeće planske dokumentacije na sljedećoj adresi: https://lamp.gov.me/PlanningDocument/Map , kojeg vodi Ministarstvo prostornog planiranja, urbanizma i državne imovine |
| 12.4. | Uslovi priključenja na elektronsko komunikacionu infrastrukturu <ul style="list-style-type: none"> - sajt na kome se nalaze relevantni propisi u skladu sa kojim se obavlja izrada tehničke dokumentacije http:// www.ekip.me/regulativa/; - sajt na kome Agencija objavljuje podatke o postojećem stanju elektronske komunikacione infrastrukture http://ekinfrastuktura.ekip.me/ekip.me kao i adresu web portala http://ekinfrastuktura.ekip.me/ekip/login.jsp preko koga sve zainteresovane strane od Agencije za telekomunikacije i poštansku djelatnost mogu da zatraže otvaranje korisničkog naloga, kako bi pristupili georeferenciranoj bazi podataka elektronske komunikacione infrastrukture. - Detaljne podatke o elektronsko komunikacionoj infrastrukturnoj mreži i smjernicama za sprovođenje plana u dijelu elektronske komunikacione infrastrukture potrebno je preuzeti iz tekstualnog dijela Detaljnog urbanističkog plana "Tološi 2 - dio" izmjene i dopune, koji je dostupan na internet stranici Registra planske dokumentacije: https://lamp.gov.me/PlanningDocument/Map , koju vodi Ministarstvo prostornog planiranja, urbanizma i državne imovine |
| 13. | POTREBA IZRADE GEODETSKIH, GEOLOŠKIH -GEOTEHNIČKIH, INŽENJERSKO-GEOLOŠKIH, HIDROGEOLOŠKIH, GEOMEHANIČKIH I SEIZMIČKIH) PODLOGA, KAO I VRŠENJA GEOTEHNIČKIH ISTRAŽNIH RADOVA I DRUGIH ISPITIVANJA |
| | / |
| 14. | POTREBA IZRADE URBANISTIČKOG PROJEKTA |
| | / |
| 15. | NAPOMENA Tekstualni i grafički dio DUP-a "Zabjelo B", u kojem su detaljno propisani način izgradnje i uslovi za priključenje na infrastrukturnu mrežu na nivou planskog dokumenta, dostupni su u Registru važeće planske dokumentacije na sljedećoj adresi: https://lamp.gov.me/PlanningDocument/Map , kojeg vodi Ministarstvo prostornog planiranja, urbanizma i državne imovine |


| | | |
|--|---|---|
| | DOSTAVLJENO: Podnosiocu zahtjeva, Ministarstvo prostornog planiranja, urbanizma i državne imovine a/a | |
| | OBRAĐIVAČ URBANISTIČKO-TEHNIČKIH USLOVA : Damir Aljošević, spec.sci.arh.  | OVLAŠĆENO SLUŽBENO LICE RUKOVODILAC SEKTORA ZA IZGRADNJU I LEGALIZACIJU OBJEKATA: mr Radmila Maljević, dipl.ing. saob.  |
| | PRILOZI | |
| | -Grafički prilozi iz planskog dokumenta - Tehnički uslova "Vodovod I kanalizacija", d.o.o. Podgorica | |




Crna Gora
Glavni Grad Podgorica
**Sekretarijat za planiranje prostora i
održivi razvoj**


Broj: 08-332/24-535
Podgorica, 15.04.2024.godine

Glavni grad Podgorica



LEGENDA

 granica zahvata po koordinatama datim u Odluci o
izradi DUP-a

 granica zahvata DUP-a iz 2003. god.

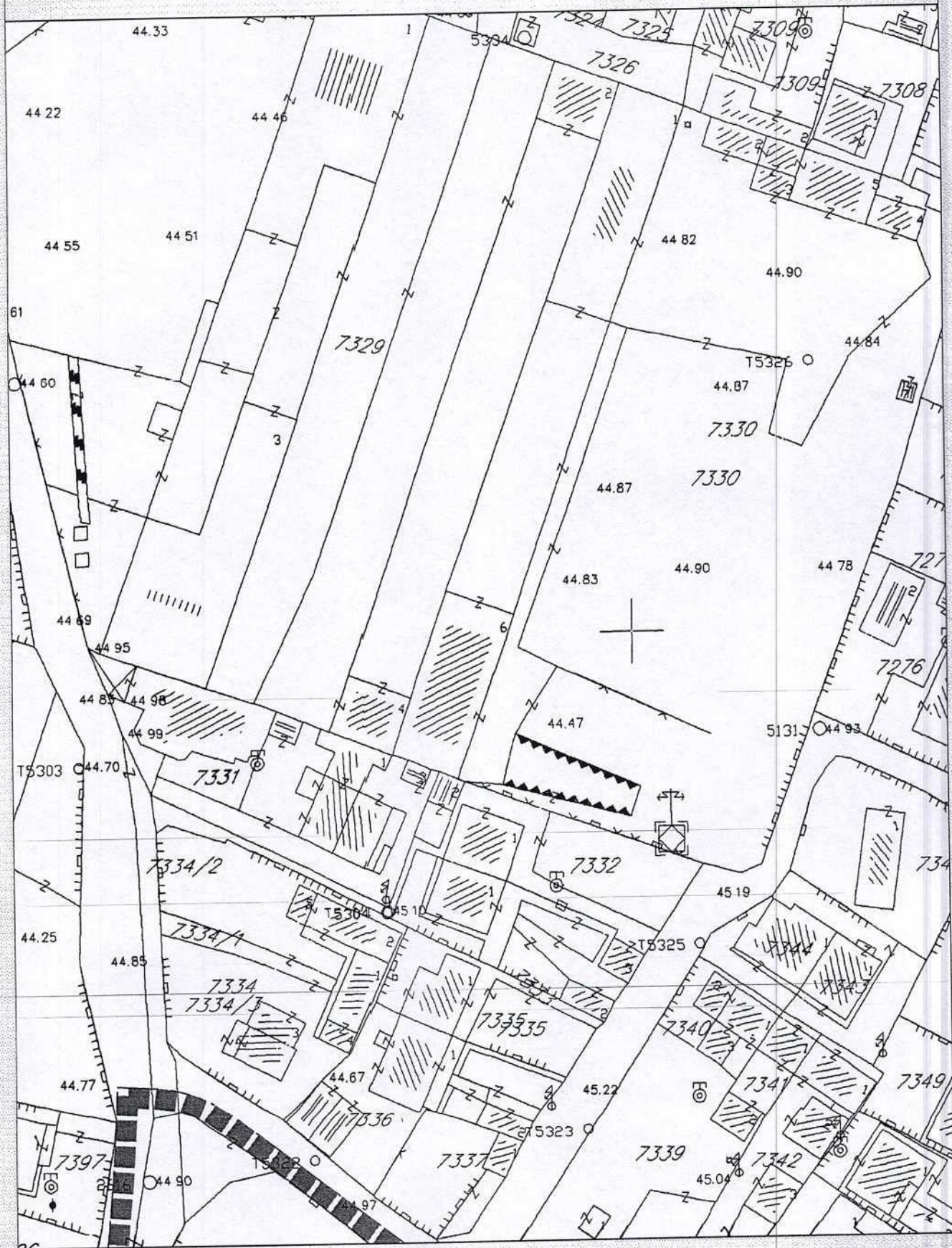
GRAFIČKI PRILOG – Katastarsko geodetska podloga
Izvod iz DUP-a „Zabjelo B” u Podgorici

1

CRNA GORA
GLAVNI GRAD- PODGORICA
Sekretarijat za planiranje
prostora i održivi razvoj
Broj: 08-332/24-535

DUP-a "Zabjelo B" Podgorica







Podnosilac zahtjeva :
Agencija za izgradnju i razvoj Podgorice



Geodetska podloga

prilog 1

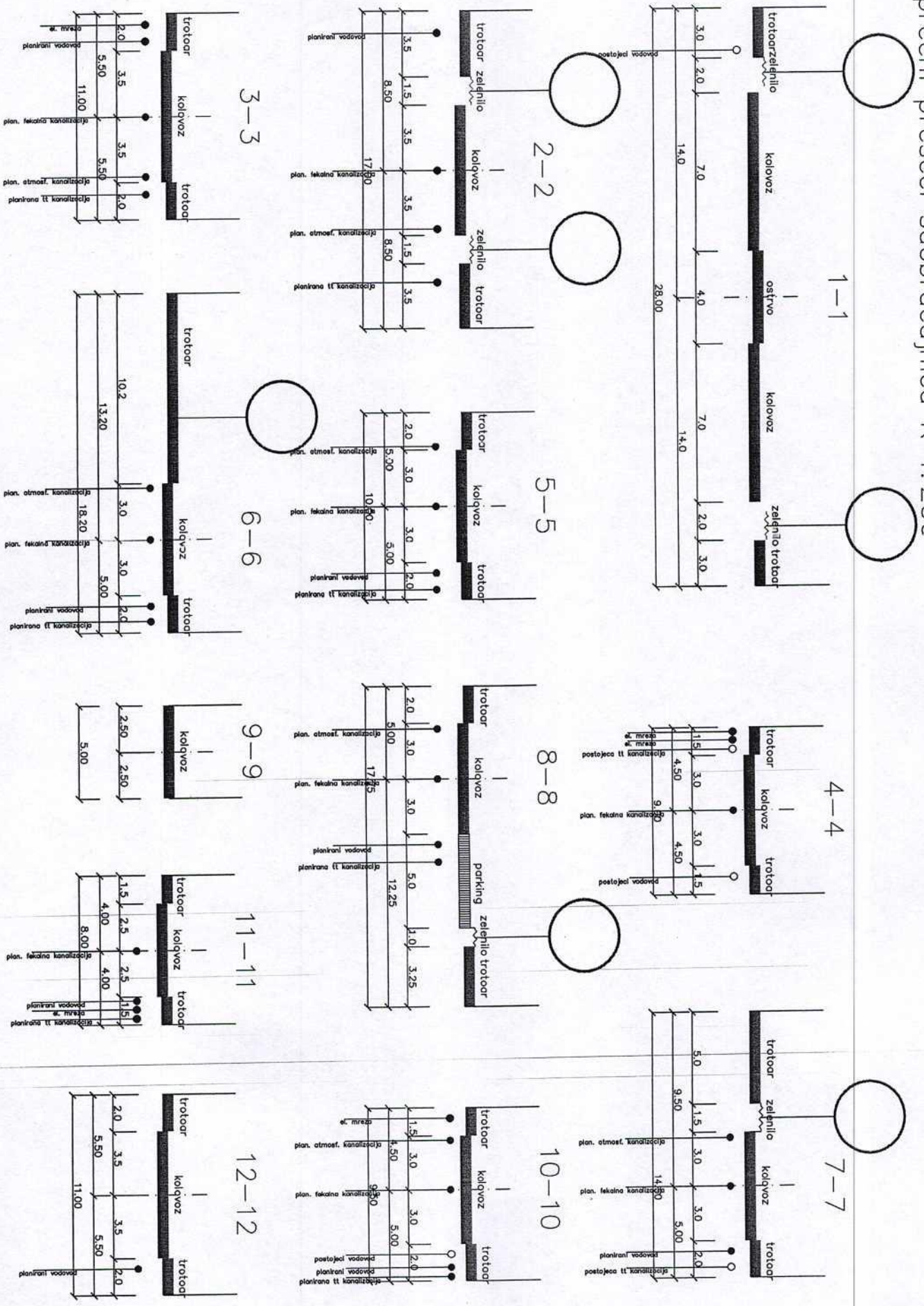


-  broj bloka
-  oznaka saobraćajne parcele
-  saobraćajnica
-  osovina saobraćajnice
-  trotoar
-  saobraćajna nivelacija

| Br. | Y | X |
|-----|------------|------------|
| 101 | 6603075.49 | 4698323.90 |
| 102 | 6603159.99 | 4698324.35 |
| 103 | 6603249.23 | 4698308.40 |
| 104 | 6603827.49 | 4698091.23 |
| 105 | 6603777.76 | 4698352.16 |
| 106 | 6603578.57 | 4697888.75 |
| 107 | 6603749.87 | 4698199.92 |
| 108 | 6603718.18 | 4698213.54 |
| 109 | 6603626.33 | 4698087.23 |
| 110 | 6603658.03 | 4698073.61 |
| 111 | 6603597.79 | 4697933.46 |
| 112 | 6603493.33 | 4697978.81 |
| 113 | 6603485.70 | 4697985.08 |
| 114 | 6603468.20 | 4698010.37 |
| 115 | 6603462.13 | 4698015.75 |
| 116 | 6603365.42 | 4698066.54 |
| 117 | 6603354.09 | 4698071.62 |
| 118 | 6603207.71 | 4698126.59 |
| 119 | 6603460.67 | 4698151.07 |
| 120 | 6603405.55 | 4698172.80 |
| 121 | 6603242.80 | 4698233.92 |
| 122 | 6603215.44 | 4698239.02 |
| 123 | 6603075.49 | 4698240.35 |
| 124 | 6603486.52 | 4698219.28 |
| 125 | 6603435.33 | 4698084.20 |
| 126 | 6603425.96 | 4698058.40 |
| 127 | 6603405.62 | 4697999.93 |
| 128 | 6603407.51 | 4697962.42 |
| 129 | 6603437.45 | 4697898.03 |
| 130 | 6603447.46 | 4697888.19 |
| 131 | 6603489.24 | 4697869.60 |
| 132 | 6603504.51 | 4697869.19 |
| 133 | 6603522.99 | 4697876.25 |
| 134 | 6603534.19 | 4697886.97 |
| 135 | 6603561.26 | 4697949.32 |
| 136 | 6603488.86 | 4698218.40 |
| 137 | 6603506.45 | 4698264.99 |
| 138 | 6603548.17 | 4697919.17 |
| 139 | 6603449.54 | 4697963.06 |
| 140 | 6603443.81 | 4697968.98 |
| 141 | 6603433.83 | 4697993.68 |
| 142 | 6603424.59 | 4698003.90 |
| 143 | 6603409.72 | 4698011.71 |
| 144 | 6603446.03 | 4697888.89 |
| 145 | 6603421.34 | 4697835.99 |
| 146 | 6603220.27 | 4698032.52 |
| 147 | 6603226.23 | 4698032.14 |
| 148 | 6603237.03 | 4698028.12 |
| 149 | 6603265.78 | 4698006.31 |
| 150 | 6603276.07 | 4697992.04 |
| 151 | 6603285.39 | 4697964.52 |
| 152 | 6603291.62 | 4697952.13 |
| 153 | 6603314.40 | 4697919.17 |
| 154 | 6603319.04 | 4697911.79 |
| 155 | 6603362.22 | 4697835.99 |
| 156 | 6603334.69 | 4698117.86 |
| 157 | 6603321.87 | 4698083.72 |
| 158 | 6603315.09 | 4698066.53 |
| 159 | 6603310.35 | 4698057.40 |
| 160 | 6603272.30 | 4697999.51 |
| 161 | 6603198.96 | 4697887.55 |
| 162 | 6603216.21 | 4697991.89 |
| 163 | 6603203.33 | 4698140.10 |
| 164 | 6603112.20 | 4698399.99 |
| 165 | 6603202.58 | 4697909.46 |

| Br. | Y | X |
|-----|------------|------------|
| 166 | 6603180.37 | 4697922.32 |
| 167 | 6603171.27 | 4697933.76 |
| 168 | 6603167.97 | 4697944.54 |
| 169 | 6603164.87 | 4697957.79 |
| 170 | 6603152.26 | 4698035.33 |
| 171 | 6603150.33 | 4698057.16 |
| 172 | 6603149.44 | 4698115.83 |
| 173 | 6603149.88 | 4698132.38 |
| 174 | 6603150.54 | 4698142.08 |
| 175 | 6603148.16 | 4698147.28 |
| 176 | 6603141.65 | 4698152.18 |
| 177 | 6603091.55 | 4698085.53 |
| 178 | 6603145.58 | 4698157.40 |
| 179 | 6603183.05 | 4698184.83 |
| 180 | 6603198.94 | 4698190.40 |
| 181 | 6603138.76 | 4698324.24 |
| 182 | 6603206.08 | 4698324.60 |
| 183 | 6603168.49 | 4698239.47 |
| 184 | 6603229.57 | 4698238.89 |
| 185 | 6603187.14 | 4698186.26 |
| 186 | 6603160.16 | 4698176.80 |
| 187 | 6603150.76 | 4698145.33 |
| 188 | 6603150.49 | 4698046.17 |
| 189 | 6603165.97 | 4697951.06 |
| 190 | 6603173.58 | 4697926.25 |
| 191 | 6603228.74 | 4698067.64 |
| 192 | 6603313.19 | 4698061.72 |
| 193 | 6603232.23 | 4698031.75 |
| 194 | 6603273.11 | 4698000.75 |
| 195 | 6603287.64 | 4697957.89 |
| 196 | 6603316.88 | 4697915.58 |
| 197 | 6603359.91 | 4698069.43 |
| 198 | 6603419.00 | 4698038.40 |
| 199 | 6603465.83 | 4698013.81 |
| 200 | 6603431.08 | 4698000.49 |
| 201 | 6603398.96 | 4697980.79 |
| 202 | 6603440.61 | 4697891.24 |
| 203 | 6603496.80 | 4697866.24 |
| 204 | 6603530.84 | 4697879.25 |
| 205 | 6603488.62 | 4697980.86 |
| 206 | 6603506.99 | 4697984.87 |
| 207 | 6603502.61 | 4697974.78 |
| 208 | 6603545.33 | 4697968.46 |
| 209 | 6603540.86 | 4697958.18 |
| 210 | 6603430.47 | 4698071.37 |
| 211 | 6603333.13 | 4698199.99 |
| 212 | 6603407.11 | 4698172.18 |
| 213 | 6603260.44 | 4698227.29 |
| 214 | 6603279.78 | 4698278.78 |
| 215 | 6603303.68 | 4698211.04 |
| 216 | 6603329.00 | 4698278.44 |
| 217 | 6603350.20 | 4698193.56 |
| 218 | 6603369.55 | 4698245.07 |
| 219 | 6603431.87 | 4698220.21 |
| 220 | 6603356.04 | 4698070.86 |
| 221 | 6603365.04 | 4698094.05 |
| 222 | 6603377.81 | 4698120.87 |
| 223 | 6603425.73 | 4697923.24 |

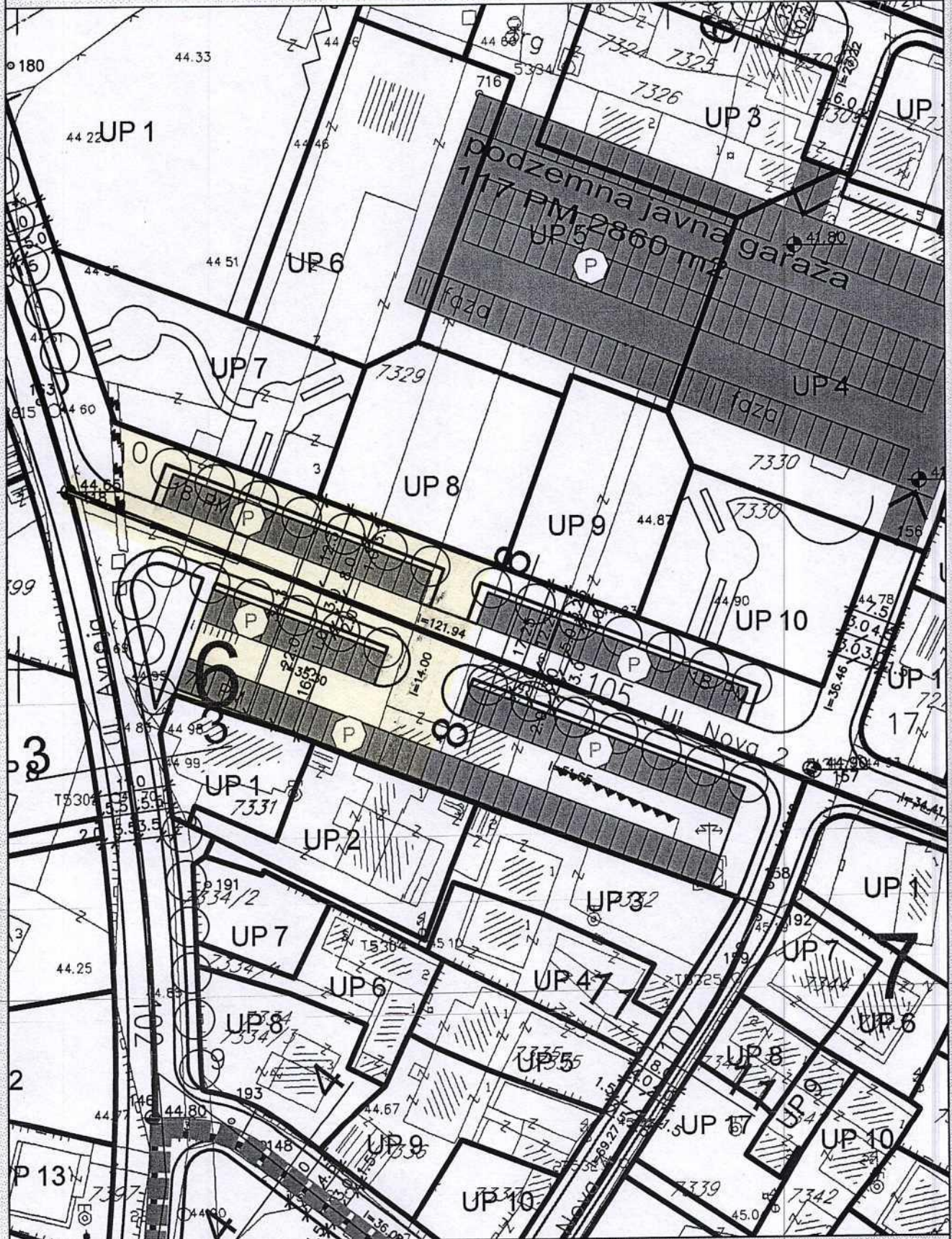
Poprečni presecki saobraćajnica R 1:200



CRNA GORA
GLAVNI GRAD- PODGORICA
Sekretarijat za planiranje
prostora i održivi razvoj
Broj: 08-332/24-535

DUP-a "Zabjelo B" Podgorica

Podnosilac zahtjeva :
Agencija za izgradnju i razvoj Podgorice



Saobraćajna infrastruktura

prilog 2



LEGENDA (ELEKTROENERGESTA INFRASTRUKTURA)



postojeća trafostanica



planirana trafostanica

Trafostanice 10/0,4 kV:

br. 1 : TS 10/0,4 kV, 630 kVA - "supermarket"

br. 2 : TS 10/0,4 kV, 630 kVA - nova

br. 3 : TS 10/0,4 kV, 630 kVA - nova

br. 4 : TS 10/0,4 kV, 2 x 630 kVA - nova






br. 5 : MBTS 10/0,4 kV, 630 kVA - nova

br. 6 : MBTS 10/0,4 kV, 630 kVA - postojeća

———— kablovski 10 kV vodovi



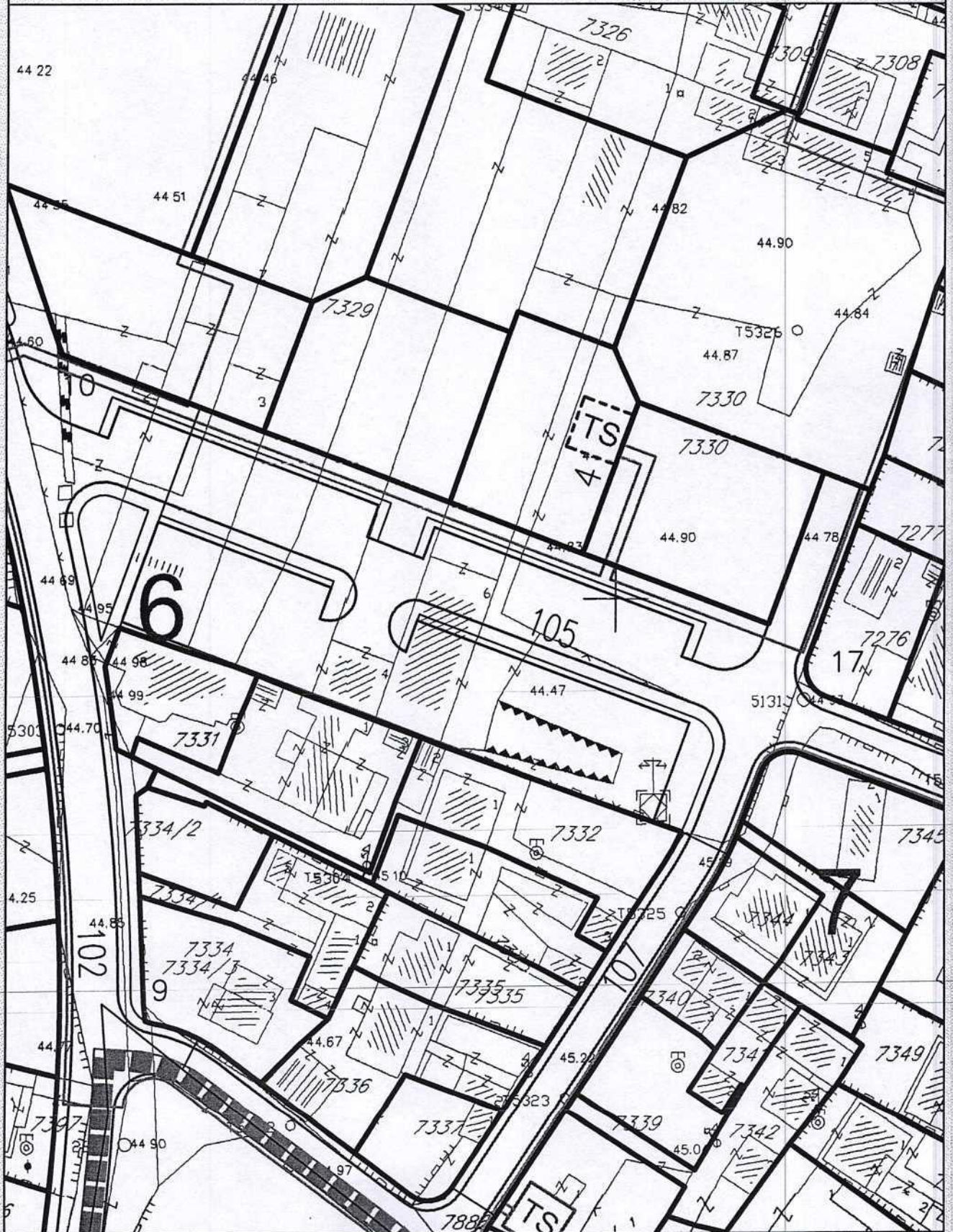
LEGENDA (hidrotehnička infrastruktura)

-  postojeći vodovod
-  postojeći vodovod (ukida se)
-  planirani vodovod
-  planirana fekalna kanalizacija
-  planirana atmosferska kanalizacija

CRNA GORA
GLAVNI GRAD- PODGORICA
Sekretarijat za planiranje
prostora i održivi razvoj
Broj: 08-332/24-535


DUP-a "Zabjelo B" Podgorica

Podnosilac zahtjeva :
Agencija za izgradnju i razvoj Podgorice



Elektroenergetska infrastruktura

prilog 3



postojeće tt okno



postojeća tt kanalizacija



post. tt kanalizac koja sa mora napustiti



planitano tt okno



planirana tt kanalizacija

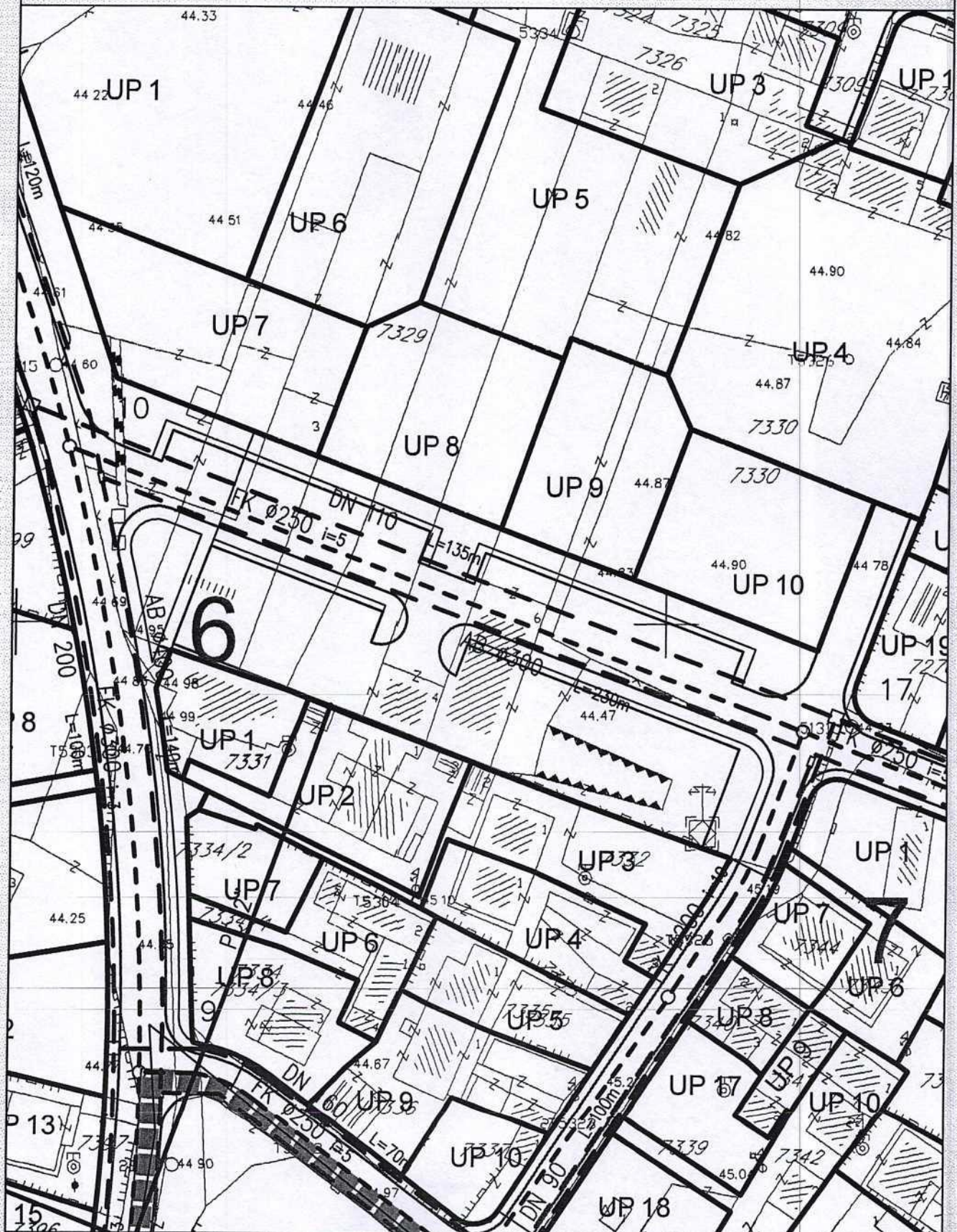
1, ... , 21

redni broj planiranog tt okna

CRNA GORA
GLAVNI GRAD- PODGORICA
Sekretarijat za planiranje
prostora i održivi razvoj
Broj: 08-332/24-535

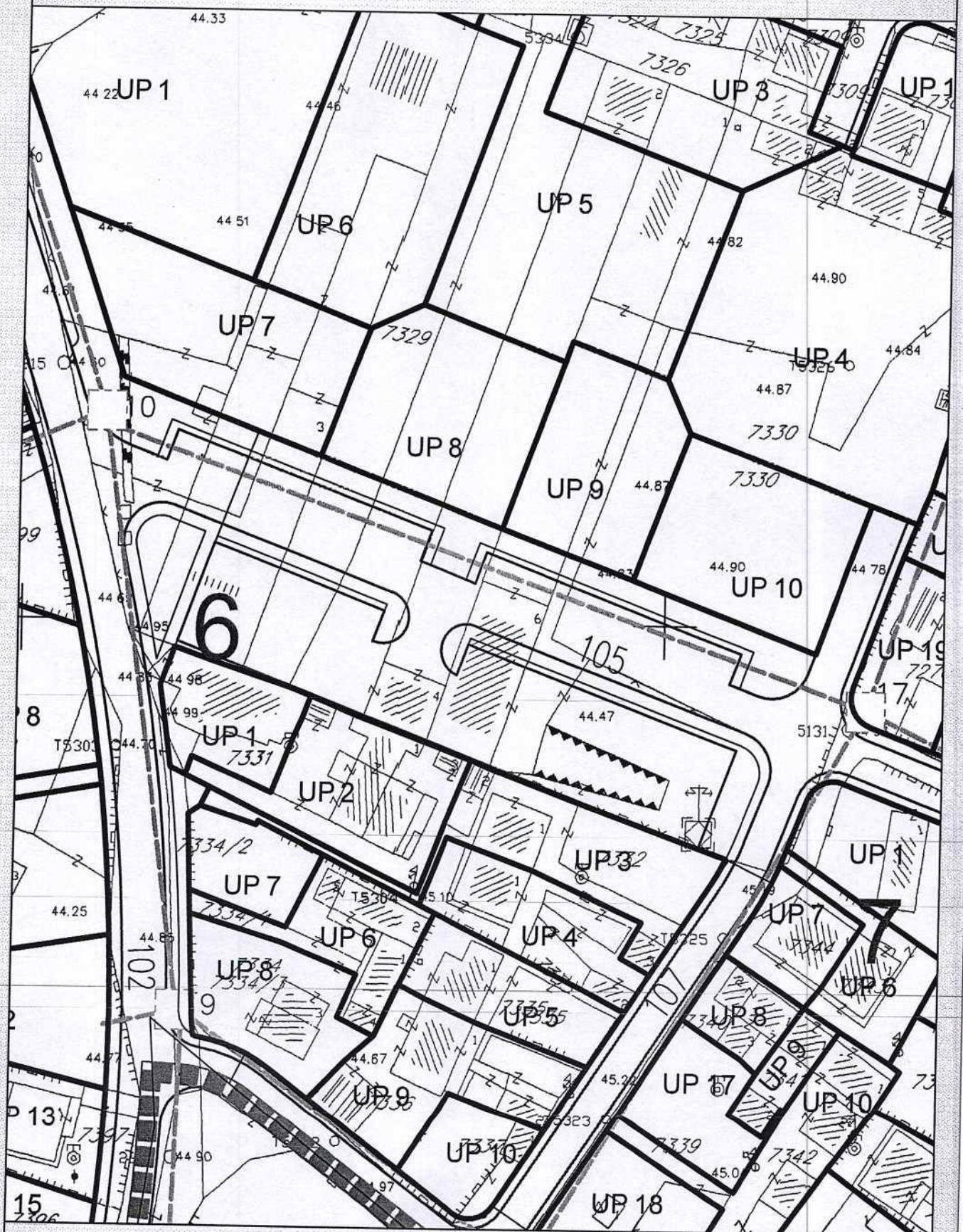
DUP-a "Zabjelo B" Podgorica

Podnosilac zahtjeva :
Agencija za izgradnju i razvoj Podgorice



Hidrotehnička infrastruktura


prilog 4








Crna Gora
Glavni Grad Podgorica
Sekretarijat za planiranje prostora i
održivi razvoj

Broj: 08-332/24-535
Podgorica, 15.04.2024.godine

Glavni grad Podgorica

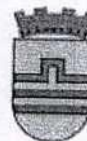


Dr Đorđe Suhih

-  broj bloka
-  oznaka urbanističke parcele
-  granica planiranih parcela sa koordinatama prelomnih tačaka
-  građevinska linija sa koordinatama prelomnih tačaka
-  podzemna građevinska linija

GRAFIČKI PRILOG – Plan parcelacije, regulacije i nivelacije
Izvod iz DUP-a „Zabjelo B” u Podgorici

7



LEGENDA

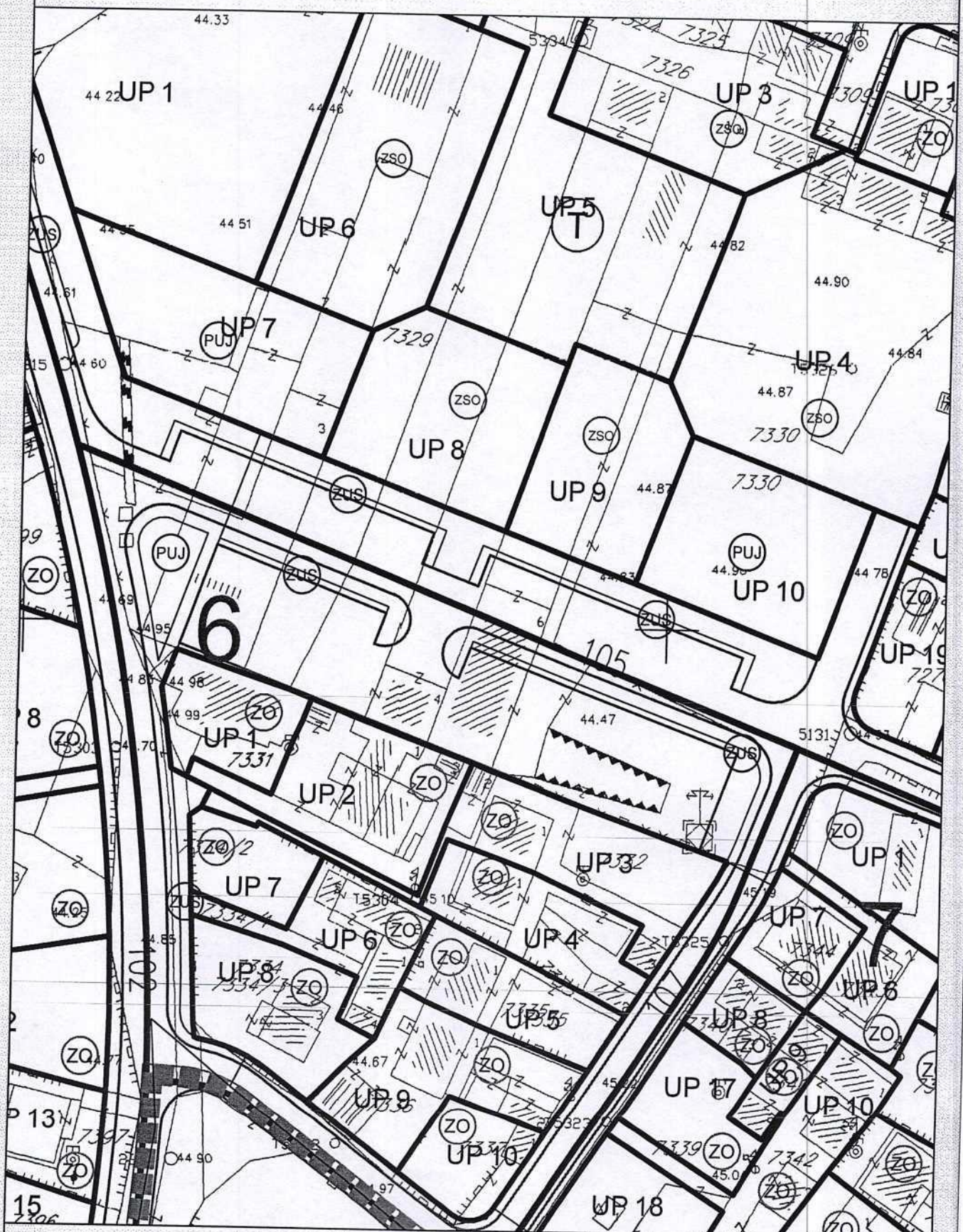
NAMJENA POVRŠINA

| | |
|--|---|
| | zelenilo individualnih stambenih objekata |
| | zelenilo stambenih objekata i blokova |
| | zelenilo poslovnih objekata |
| | površine za javnu namjenu |
| | zelenilo uz saobraćajnice |
| | drumski saobraćaj površine |


CRNA GORA
GLAVNI GRAD- PODGORICA
Sekretarijat za planiranje
prostora i održivi razvoj
Broj: 08-332/24-535

DUP-a "Zabjelo B" Podgorica

Podnosilac zahtjeva :
Agencija za izgradnju i razvoj Podgorice



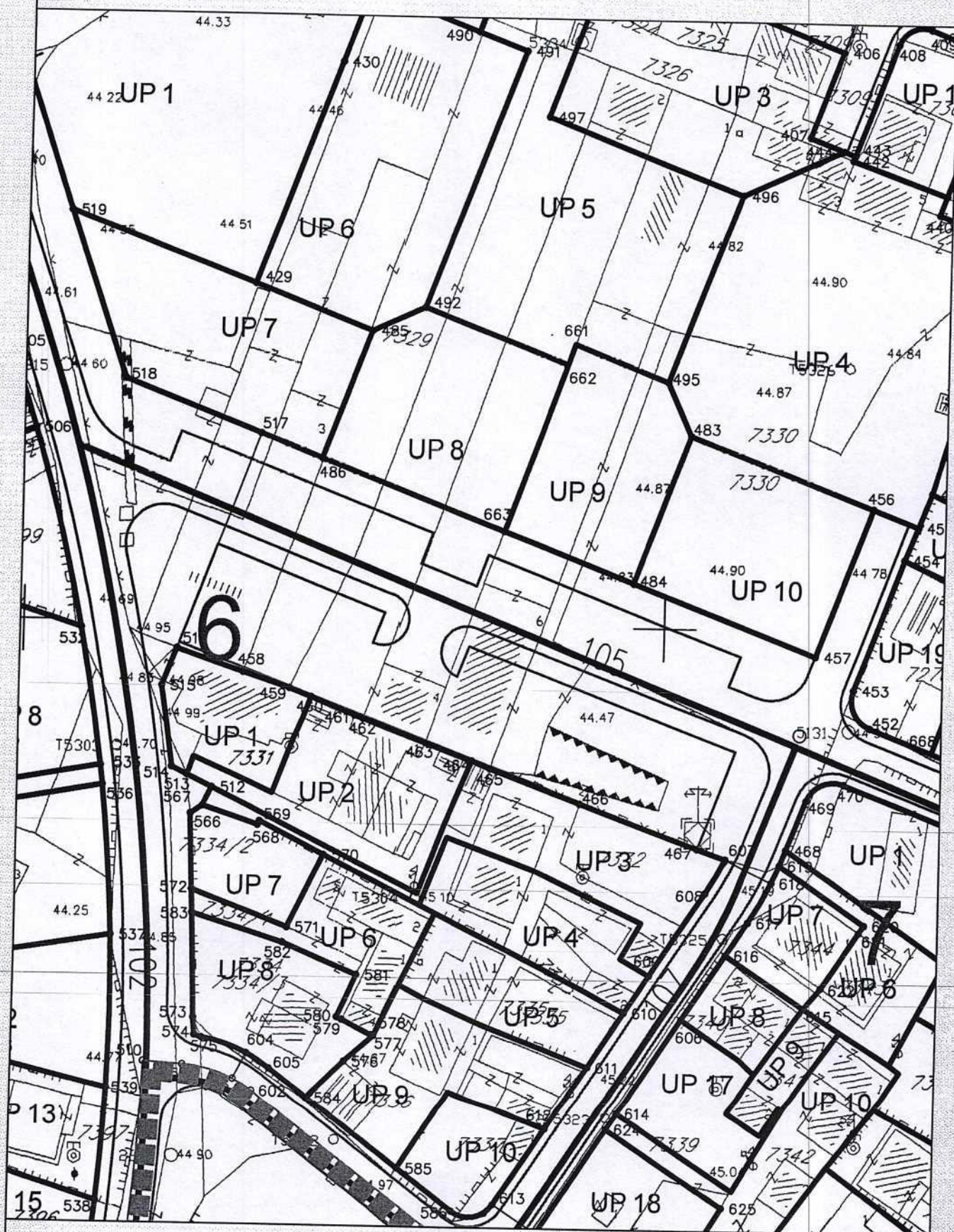
Plan pejzažnog uređenja

prilog 

CRNA GORA
GLAVNI GRAD- PODGORICA
Sekretarijat za planiranje
prostora i održivi razvoj
Broj: 08-332/24-535

DUP-a "Zabjelo B" Podgorica

Podnosilac zahtjeva :
Agencija za izgradnju i razvoj Podgorice

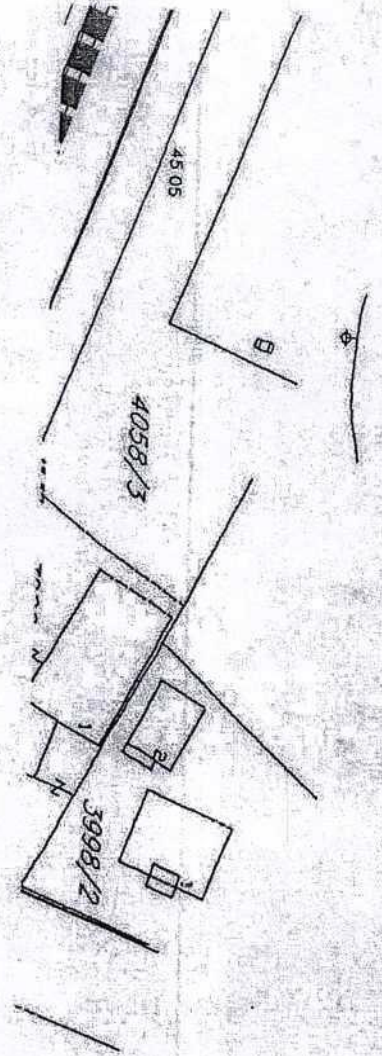


Plan parcelacije, regulacije i nivelacije

prilog 

| BR | Y | X |
|-----|------------|------------|
| 301 | 6603239.32 | 4698311.89 |
| 302 | 6603234.71 | 4698298.66 |
| 303 | 6603244.31 | 4698295.29 |
| 304 | 6603272.42 | 4698283.13 |
| 305 | 6603299.15 | 4698273.09 |
| 306 | 6603316.48 | 4698266.58 |
| 307 | 6603350.18 | 4698253.92 |
| 308 | 6603378.07 | 4698243.45 |
| 309 | 6603431.41 | 4698223.41 |
| 310 | 6603436.23 | 4698223.21 |
| 311 | 6603462.98 | 4698213.16 |
| 312 | 6603470.30 | 4698219.28 |
| 313 | 6603486.51 | 4698219.28 |
| 314 | 6603248.88 | 4698308.52 |
| 315 | 6603254.71 | 4698234.78 |
| 316 | 6603273.34 | 4698284.39 |
| 317 | 6603288.32 | 4698276.76 |
| 318 | 6603269.68 | 4698229.16 |
| 319 | 6603297.44 | 4698218.73 |
| 320 | 6603316.11 | 4698268.32 |
| 321 | 6603330.16 | 4698263.05 |
| 322 | 6603313.64 | 4698219.07 |
| 323 | 6603316.08 | 4698211.73 |
| 324 | 6603360.86 | 4698199.19 |
| 325 | 6603378.09 | 4698245.05 |
| 326 | 6603366.20 | 4698249.51 |
| 327 | 6603349.07 | 4698203.93 |
| 328 | 6603343.54 | 4698201.42 |
| 329 | 6603363.20 | 4698194.04 |


| BR | Y | X |
|-----|------------|------------|
| 330 | 6603425.19 | 4698223.64 |
| 331 | 6603418.85 | 4698211.33 |
| 332 | 6603420.73 | 4698210.64 |
| 333 | 6603415.13 | 4698198.80 |
| 334 | 6603464.72 | 4698178.44 |
| 335 | 6603400.79 | 4698169.24 |
| 336 | 6603400.33 | 4698165.36 |
| 337 | 6603388.54 | 4698144.71 |
| 338 | 6603386.40 | 4698140.96 |
| 339 | 6603381.41 | 4698132.21 |
| 340 | 6603375.64 | 4698122.10 |
| 341 | 6603374.86 | 4698120.73 |
| 342 | 6603368.67 | 4698108.78 |
| 343 | 6603366.42 | 4698103.88 |
| 344 | 6603364.38 | 4698099.13 |
| 345 | 6603362.71 | 4698094.95 |
| 346 | 6603356.58 | 4698079.16 |
| 347 | 6603354.61 | 4698076.76 |
| 348 | 6603360.92 | 4698074.24 |
| 349 | 6603361.14 | 4698077.10 |
| 350 | 6603366.42 | 4698090.72 |
| 351 | 6603367.37 | 4698093.15 |
| 352 | 6603372.20 | 4698104.53 |
| 353 | 6603388.31 | 4698134.21 |
| 354 | 6603397.17 | 4698149.74 |
| 355 | 6603402.46 | 4698159.00 |
| 356 | 6603407.83 | 4698168.41 |
| 357 | 6603434.08 | 4698219.06 |
| 358 | 6603434.08 | 4698219.06 |



| BR | Y | X |
|-----|------------|------------|
| 359 | 6603427.36 | 4698206.03 |
| 360 | 6603445.73 | 4698197.04 |
| 361 | 6603451.56 | 4698194.19 |
| 362 | 6603468.81 | 4698185.71 |
| 363 | 6603419.34 | 4698190.46 |
| 364 | 6603438.20 | 4698181.28 |
| 365 | 6603444.28 | 4698178.33 |
| 366 | 6603438.09 | 4698166.66 |
| 367 | 6603407.84 | 4698168.42 |
| 368 | 6603409.30 | 4698170.98 |
| 369 | 6603411.51 | 4698175.27 |
| 370 | 6603435.68 | 4698162.14 |
| 371 | 6603431.84 | 4698154.96 |
| 372 | 6603437.08 | 4698126.91 |
| 373 | 6603431.24 | 4698117.05 |
| 374 | 6603460.66 | 4698151.06 |
| 375 | 6603435.33 | 4698084.20 |
| 376 | 6603425.95 | 4698058.40 |
| 377 | 6603419.00 | 4698038.39 |
| 378 | 6603409.71 | 4698011.70 |
| 379 | 6603405.62 | 4697999.93 |
| 380 | 6603407.50 | 4697962.24 |
| 381 | 6603425.73 | 4697923.32 |
| 382 | 6603421.01 | 4697920.56 |
| 383 | 6603387.80 | 4697950.64 |
| 384 | 6603391.31 | 4697956.19 |
| 385 | 6603400.14 | 4697969.63 |
| 386 | 6603388.42 | 4697979.73 |
| 387 | 6603388.84 | 4697980.73 |
| 388 | 6603394.37 | 4697993.68 |
| 389 | 6603395.79 | 4697994.40 |
| 390 | 6603403.49 | 4698012.27 |
| 391 | 6603411.35 | 4698030.11 |
| 392 | 6603418.35 | 4698050.22 |
| 393 | 6603424.24 | 4698067.09 |
| 394 | 6603431.12 | 4698085.79 |
| 395 | 6603431.88 | 4698087.79 |
| 396 | 6603432.77 | 4698090.16 |
| 397 | 6603440.12 | 4698109.54 |
| 398 | 6603441.01 | 4698111.90 |
| 399 | 6603444.99 | 4698122.39 |
| 400 | 6603453.13 | 4698143.88 |
| 401 | 6603459.86 | 4698161.65 |

| BR | Y | X |
|-----|------------|------------|
| 524 | 6603174.15 | 4698181.09 |
| 525 | 6603176.14 | 4698177.05 |
| 526 | 6603161.90 | 4698167.92 |
| 527 | 6603153.92 | 4698155.63 |
| 528 | 6603153.03 | 4698141.95 |
| 529 | 6603148.15 | 4698147.28 |
| 530 | 6603141.64 | 4698152.17 |
| 531 | 6603145.57 | 4698157.40 |
| 532 | 6603208.94 | 4698098.93 |
| 533 | 6603212.40 | 4698077.79 |
| 534 | 6603193.92 | 4698074.54 |
| 535 | 6603188.51 | 4698105.28 |
| 536 | 6603212.76 | 4698074.81 |
| 537 | 6603214.52 | 4698051.86 |
| 538 | 6603213.17 | 4698010.60 |
| 539 | 6603214.46 | 4698028.22 |
| 540 | 6603184.57 | 4698004.90 |
| 541 | 6603190.18 | 4698002.54 |
| 542 | 6603192.65 | 4698017.09 |
| 543 | 6603195.08 | 4698032.89 |
| 544 | 6603187.64 | 4698031.70 |
| 545 | 6603181.60 | 4698069.32 |
| 546 | 6603185.16 | 4698047.16 |
| 547 | 6603170.43 | 4698069.85 |
| 548 | 6603170.15 | 4698092.55 |
| 549 | 6603152.17 | 4698128.79 |
| 550 | 6603152.37 | 4698132.20 |
| 551 | 6603153.03 | 4698141.91 |
| 552 | 6603150.53 | 4698142.08 |
| 553 | 6603149.87 | 4698132.37 |
| 554 | 6603149.44 | 4698115.83 |
| 555 | 6603150.32 | 4698057.16 |
| 556 | 6603152.25 | 4698035.32 |
| 557 | 6603158.30 | 4698010.42 |
| 558 | 6603158.76 | 4698010.90 |
| 559 | 6603156.19 | 4698026.66 |
| 560 | 6603154.72 | 4698035.72 |
| 561 | 6603153.82 | 4698042.13 |
| 562 | 6603152.82 | 4698057.19 |
| 563 | 6603152.62 | 4698070.69 |
| 564 | 6603152.31 | 4698091.46 |
| 565 | 6603151.94 | 4698115.87 |
| 566 | 6603226.54 | 4698070.59 |



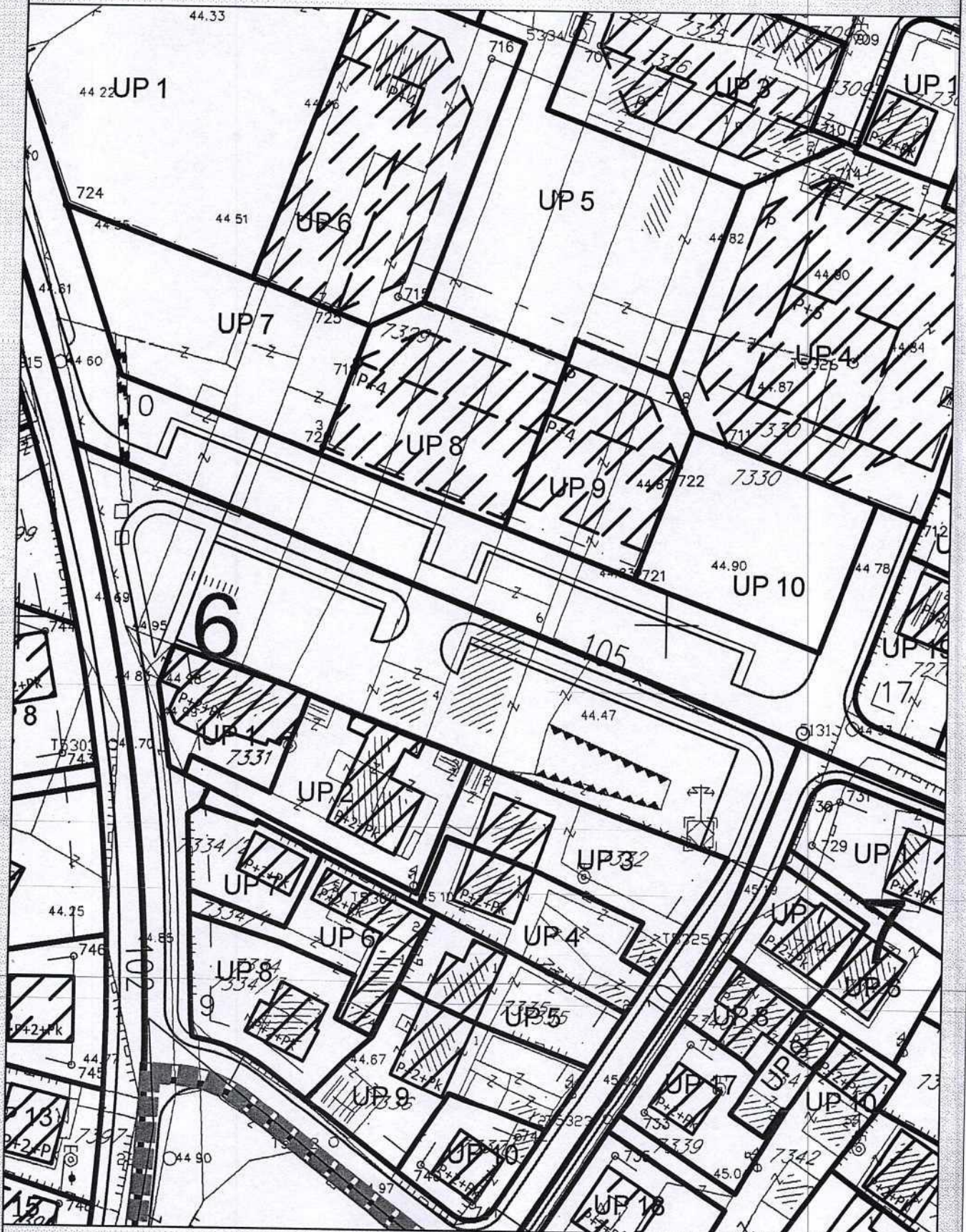
- 4** broj bloka
- UP 1** oznaka urbanističke parcele
- 102** oznaka saobraćajne parcele
-  granica planiranih parcela sa koordinatama prelomnih tačaka


| | | | | | |
|-----|------------|------------|-----|------------|------------|
| 400 | 6603453.13 | 4698143.88 | 565 | 6603151.94 | 4698115.87 |
| 401 | 6603458.86 | 4698161.65 | 566 | 6603226.54 | 4698070.59 |
| 402 | 6603462.83 | 4698169.47 | 567 | 6603228.36 | 4698071.83 |
| 403 | 6603466.95 | 4698185.63 | 568 | 6603237.04 | 4698069.02 |
| 404 | 6603474.67 | 4698200.73 | 569 | 6603237.31 | 4698069.59 |
| 405 | 6603478.88 | 4698199.14 | 570 | 6603247.47 | 4698064.60 |
| 406 | 6603325.68 | 4698188.67 | 571 | 6603241.93 | 4698053.46 |
| 407 | 6603320.75 | 4698175.56 | 572 | 6603226.97 | 4698059.02 |
| 408 | 6603334.18 | 4698189.98 | 573 | 6603227.72 | 4698039.29 |
| 409 | 6603339.33 | 4698192.32 | 574 | 6603227.85 | 4698036.69 |
| 410 | 6603363.32 | 4698183.31 | 575 | 6603229.05 | 4698036.33 |
| 411 | 6603368.83 | 4698181.24 | 576 | 6603251.38 | 4698032.99 |
| 412 | 6603390.02 | 4698173.28 | 577 | 6603255.86 | 4698036.95 |
| 413 | 6603397.04 | 4698170.64 | 578 | 6603255.47 | 4698037.13 |
| 414 | 6603400.56 | 4698180.00 | 579 | 6603250.89 | 4698039.40 |
| 415 | 6603388.95 | 4698184.36 | 580 | 6603250.15 | 4698039.78 |
| 416 | 6603380.64 | 4698187.48 | 581 | 6603253.00 | 4698046.31 |
| 417 | 6603359.60 | 4698195.39 | 582 | 6603241.29 | 4698051.12 |
| 418 | 6603330.65 | 4698206.26 | 583 | 6603227.11 | 4698055.43 |
| 419 | 6603298.38 | 4698218.38 | 584 | 6603245.68 | 4698027.19 |
| 420 | 6603281.05 | 4698224.89 | 585 | 6603260.00 | 4698016.33 |
| 421 | 6603261.39 | 4698232.27 | 586 | 6603268.56 | 4698009.85 |
| 422 | 6603254.83 | 4698234.73 | 587 | 6603289.75 | 4697965.65 |
| 423 | 6603245.24 | 4698238.34 | 588 | 6603295.31 | 4697954.68 |
| 424 | 6603244.56 | 4698238.59 | 589 | 6603301.50 | 4697945.74 |
| 425 | 6603236.94 | 4698241.05 | 590 | 6603318.10 | 4697921.72 |
| 426 | 6603228.03 | 4698242.96 | 591 | 6603318.71 | 4697920.82 |
| 427 | 6603215.66 | 4698244.01 | 592 | 6603322.95 | 4697914.02 |
| 428 | 6603213.92 | 4698239.03 | 593 | 6603326.40 | 4697907.95 |
| 429 | 6603234.91 | 4698151.78 | 594 | 6603356.88 | 4697854.45 |
| 430 | 6603247.72 | 4698185.90 | 595 | 6603353.33 | 4697851.59 |
| 431 | 6603260.54 | 4698193.39 | 596 | 6603319.04 | 4697911.79 |
| 432 | 6603717.07 | 4698229.46 | 597 | 6603314.40 | 4697010.16 |
| 433 | 6603195.30 | 4698229.69 | 598 | 6603291.61 | 4697952.12 |
| 434 | 6603238.61 | 4698221.37 | 599 | 6603285.38 | 4697964.51 |
| 435 | 6603233.09 | 4698200.20 | 600 | 6603276.06 | 4697992.03 |
| 436 | 6603253.35 | 4698200.88 | 601 | 6603265.78 | 4698006.31 |
| 437 | 6603251.94 | 4698197.13 | 602 | 6603237.02 | 4698028.11 |
| 438 | 6603353.26 | 4698155.99 | 603 | 6603234.07 | 4698029.97 |
| 439 | 6603353.99 | 4698159.42 | 604 | 6603236.13 | 4698033.97 |
| 440 | 6603341.32 | 4698164.18 | 605 | 6603239.74 | 4698031.70 |
| 441 | 6603342.39 | 4698166.98 | 606 | 6603303.83 | 4698040.20 |
| 442 | 6603327.50 | 4698172.21 | 607 | 6603309.98 | 4698064.84 |
| 443 | 6603327.77 | 4698172.93 | 608 | 6603307.01 | 4698059.59 |
| 444 | 6603326.05 | 4698173.57 | 609 | 6603298.63 | 4698046.84 |
| 445 | 6603341.10 | 4698121.42 | 610 | 6603294.82 | 4698041.05 |
| 446 | 6603345.05 | 4698134.22 | 611 | 6603289.30 | 4698032.66 |
| 447 | 6603349.20 | 4698146.90 | 612 | 6603282.81 | 4698022.79 |
| 448 | 6603378.24 | 4698085.45 | 613 | 6603275.04 | 4698001.98 |
| 449 | 6603367.74 | 4698070.96 | 614 | 6603284.08 | 4698025.37 |
| 450 | 6603359.82 | 4698074.71 | 615 | 6603322.59 | 4698042.17 |
| 451 | 6603355.93 | 4698076.26 | 616 | 6603310.37 | 4698050.14 |
| 452 | 6603332.04 | 4698085.23 | 617 | 6603313.69 | 4698055.18 |
| 453 | 6603329.39 | 4698091.10 | 618 | 6603317.19 | 4698061.35 |
| 454 | 6603336.96 | 4698111.19 | 619 | 6603318.41 | 4698064.07 |
| 455 | 6603339.00 | 4698116.23 | 620 | 6603331.73 | 4698055.06 |
| 456 | 6603331.88 | 4698118.91 | 621 | 6603330.92 | 4698053.87 |
| 457 | 6603323.35 | 4698096.21 | 622 | 6603325.22 | 4698045.32 |
| 458 | 6603234.28 | 4698092.41 | 623 | 6603281.72 | 4698006.57 |
| 459 | 6603241.61 | 4698090.07 | 624 | 6603292.44 | 4698022.86 |
| 460 | 6603245.10 | 4698088.74 | 625 | 6603310.58 | 4698010.94 |
| 461 | 6603251.91 | 4698086.00 | 626 | 6603307.93 | 4698006.48 |
| 462 | 6603253.24 | 4698085.51 | 627 | 6603280.32 | 4697993.48 |
| 463 | 6603262.98 | 4698081.93 | 628 | 6603279.87 | 4697995.25 |
| 464 | 6603270.24 | 4698079.29 | 629 | 6603280.64 | 4698004.92 |
| 465 | 6603273.06 | 4698078.11 | 631 | 6603291.92 | 4697999.58 |
| 466 | 6603287.16 | 4698072.96 | 632 | 6603300.30 | 4697995.07 |
| 467 | 6603305.67 | 4698066.37 | 633 | 6603301.75 | 4697990.58 |
| 468 | 6603319.36 | 4698066.44 | 634 | 6603287.05 | 4697973.63 |
| 469 | 6603322.34 | 4698074.00 | 635 | 6603357.70 | 4697989.72 |
| 470 | 6603328.10 | 4698076.56 | 630 | 6603280.92 | 4698004.78 |
| 471 | 6603352.50 | 4698067.40 | 636 | 6603373.18 | 4697974.26 |
| 472 | 6603354.11 | 4698066.78 | 637 | 6603361.51 | 4697961.77 |
| 473 | 6603363.33 | 4698062.55 | 638 | 6603348.99 | 4697973.47 |
| 474 | 6603385.31 | 4698051.00 | 639 | 6603370.08 | 4697923.76 |
| 475 | 6603386.02 | 4698050.63 | 640 | 6603362.68 | 4697931.16 |
| 476 | 6603389.75 | 4698048.67 | 641 | 6603332.33 | 4697897.55 |
| 477 | 6603391.27 | 4698047.87 | 642 | 6603337.77 | 4697888.00 |
| 478 | 6603407.75 | 4698039.22 | 643 | 6603348.88 | 4697898.92 |
| 479 | 6603408.42 | 4698040.56 | 644 | 6603360.07 | 4697911.83 |
| 480 | 6603412.00 | 4698047.72 | 645 | 6603369.00 | 4697922.18 |
| 481 | 6603404.07 | 4698051.88 | 646 | 6603147.61 | 4698152.62 |
| 482 | 6603400.56 | 4698053.72 | 647 | 6603170.87 | 4698152.64 |
| 483 | 6603303.48 | 4698129.57 | 648 | 6603168.59 | 4698116.87 |
| 484 | 6603294.97 | 4698108.82 | 649 | 6603188.69 | 4698123.82 |
| 485 | 6603253.31 | 4698144.87 | 650 | 6603183.08 | 4698156.75 |
| 486 | 6603245.87 | 4698125.32 | 651 | 6603190.29 | 4698160.65 |
| 487 | 6603270.47 | 4698116.12 | 652 | 6603186.03 | 4698172.79 |
| 488 | 6603289.17 | 4698202.38 | 653 | 6603174.01 | 4698108.86 |
| 489 | 6603275.12 | 4698207.66 | 654 | 6603397.37 | 4697972.03 |
| 490 | 6603268.79 | 4698190.80 | 655 | 6603388.51 | 4697958.98 |
| 491 | 6603276.28 | 4698187.99 | 656 | 6603421.65 | 4697921.34 |
| 492 | 6603261.48 | 4698148.58 | 657 | 6603378.27 | 4698027.12 |
| 493 | 6603280.04 | 4698141.61 | 658 | 6603384.01 | 4698037.90 |
| 494 | 6603281.21 | 4698144.71 | 659 | 6603409.49 | 4698025.89 |
| 495 | 6603299.77 | 4698137.74 | 660 | 6603350.67 | 4698105.16 |
| 496 | 6603310.60 | 4698166.56 | 661 | 6603284.96 | 4698143.31 |
| 497 | 6603280.02 | 4698178.04 | 662 | 6603283.79 | 4698140.21 |
| 498 | 6603168.48 | 4698239.46 | 663 | 6603274.22 | 4698114.70 |
| 499 | 6603187.14 | 4698186.26 | 664 | 6603401.48 | 4698217.78 |
| 500 | 6603183.05 | 4698184.82 | 665 | 6603392.52 | 4698221.21 |
| 501 | 6603176.32 | 4698177.14 | 666 | 6603372.15 | 4698229.24 |
| 502 | 6603181.72 | 4698175.20 | 667 | 6603172.18 | 4698150.24 |
| 503 | 6603186.32 | 4698165.10 | 668 | 6603341.81 | 4698081.57 |
| 504 | 6603192.08 | 4698152.43 | 669 | 6603348.22 | 4697869.66 |
| 505 | 6603196.68 | 4698142.33 | 670 | 6603363.16 | 4697887.21 |
| 506 | 6603201.12 | 4698129.32 | 671 | 6603378.47 | 4697873.37 |
| 507 | 6603210.96 | 4697993.89 | | | |
| 508 | 6603213.43 | 4697992.87 | | | |
| 509 | 6603216.31 | 4697992.51 | | | |
| 510 | 6603220.11 | 4698032.53 | | | |
| 511 | 6603226.23 | 4698032.13 | | | |
| 512 | 6603229.73 | 4698074.65 | | | |
| 513 | 6603225.87 | 4698076.52 | | | |
| 514 | 6603223.50 | 4698077.67 | | | |
| 515 | 6603221.72 | 4698090.14 | | | |
| 516 | 6603223.91 | 4698095.97 | | | |
| 517 | 6603236.30 | 4698128.96 | | | |
| 518 | 6603215.02 | 4698136.97 | | | |
| 519 | 6603206.02 | 4698162.63 | | | |
| 520 | 6603186.71 | 4698217.71 | | | |
| 521 | 6603195.10 | 4698229.69 | | | |
| 522 | 6603195.10 | 4698229.69 | | | |
| 523 | 6603195.10 | 4698239.21 | | | |

CRNA GORA
GLAVNI GRAD- PODGORICA
Sekretarijat za planiranje
prostora i održivi razvoj
Broj: 08-332/24-535

DUP-a "Zabjelo B" Podgorica

Podnosilac zahtjeva :
Agencija za izgradnju i razvoj Podgorice



Plan parcelacije, regulacije i nivelacije prilog 

| BR | Y | X |
|-----|------------|------------|
| 701 | 6603309.67 | 4698264.90 |
| 702 | 6603288.27 | 4698272.93 |
| 703 | 6603274.10 | 4698235.22 |
| 704 | 6603288.14 | 4698229.94 |
| 705 | 6603358.20 | 4697862.23 |
| 706 | 6603372.94 | 4697875.03 |
| 707 | 6603398.93 | 4697963.26 |
| 708 | 6603352.41 | 4697870.73 |
| 709 | 6603407.97 | 4697943.73 |
| 710 | 6603340.53 | 4698085.26 |
| 711 | 6603308.78 | 4698127.59 |
| 712 | 6603337.50 | 4698116.80 |
| 713 | 6603352.78 | 4698157.50 |
| 714 | 6603324.06 | 4698168.28 |
| 715 | 6603257.50 | 4698149.35 |
| 716 | 6603271.14 | 4698185.66 |
| 717 | 6603315.75 | 4698168.90 |
| 718 | 6603302.12 | 4698132.59 |
| 719 | 6603251.33 | 4698139.58 |
| 720 | 6603246.41 | 4698126.47 |
| 721 | 6603295.41 | 4698108.07 |
| 722 | 6603301.50 | 4698124.28 |
| 723 | 6603186.58 | 4698218.11 |
| 724 | 6603206.03 | 4698162.64 |
| 725 | 6603248.02 | 4698146.86 |
| 726 | 6603195.30 | 4698229.69 |
| 727 | 6603217.08 | 4698229.46 |
| 728 | 6603271.38 | 4698209.07 |
| 729 | 6603322.85 | 4698067.11 |
| 730 | 6603325.13 | 4698072.91 |
| 731 | 6603327.05 | 4698073.76 |
| 732 | 6603350.31 | 4698065.03 |
| 733 | 6603297.97 | 4698025.82 |
| 734 | 6603304.94 | 4698036.43 |
| 735 | 6603293.58 | 4698019.13 |
| 736 | 6603284.77 | 4698005.74 |
| 737 | 6603282.26 | 4698001.39 |
| 738 | 6603282.46 | 4697996.37 |
| 739 | 6603288.40 | 4697979.00 |
| 740 | 6603263.62 | 4698017.37 |
| 741 | 6603271.65 | 4698011.27 |
| 742 | 6603278.53 | 4698021.73 |
| 743 | 6603207.15 | 4698079.41 |
| 744 | 6603204.06 | 4698097.83 |
| 745 | 6603209.60 | 4698031.97 |
| 746 | 6603209.63 | 4698048.55 |
| 747 | 6603206.49 | 4697998.61 |
| 748 | 6603208.04 | 4698010.61 |
| 749 | 6603159.02 | 4698040.44 |
| 750 | 6603160.73 | 4698029.92 |
| 751 | 6603161.54 | 4698024.99 |
| 752 | 6603163.59 | 4698012.35 |
| 753 | 6603339.23 | 4698108.76 |
| 754 | 6603331.65 | 4698088.59 |
| 755 | 6603397.30 | 4698019.70 |
| 756 | 6603406.73 | 4698039.76 |
| 757 | 6603405.26 | 4697949.47 |
| 758 | 6603153.71 | 4698152.40 |
| 759 | 6603162.56 | 4698161.91 |
| 760 | 6603167.89 | 4698164.63 |
| 761 | 6603182.43 | 4698173.14 |
| 762 | 6603413.61 | 4698213.28 |
| 763 | 6603408.74 | 4698200.34 |
| 764 | 6603404.45 | 4698188.94 |