


1.	<p>Crna Gora Glavni Grad Podgorica Sekretarijat za planiranje prostora i održivi razvoj</p> <p>Broj: 08-332/24-549 Podgorica, 08.04. 2024.godine</p>	<p style="text-align: center;"><b>Glavni grad Podgorica</b></p> 
2.	<p><b>Sekretarijat za planiranje prostora i održivi razvoj, na osnovu:</b></p> <p>-Člana 74. Zakona o planiranju prostora i izgradnji objekata („Službeni list CG”, br.64/17, 44/18, 63/18, 11/19 ,82/20 , 86/22 i 04/23),</p> <p>-Uredbe o povjeravanju dijela poslova Ministarstva, prostornog planiranja, urbanizma I državne imovine jedinicama lokalne samouprave ("Službeni list Crne Gore", br. 087/18 od 31.12.2018, 027/19 od 23.05.2019, 075/19 od 30.12.2019, 116/20 od 04.12.2020 i 76/21 od 09.07.2021,br. 141/21 od 30.12.2021 i br. 151/22 od 30.12.2022, br. 012/24),</p> <p>-<b>Detaljnog urbanističkog plana „Zabjelo 8" u Podgorici</b> („Službeni list Crne Gore – opštinski propisi", broj 32/18) i podnijetog zahtjeva <b>Vuksanović Božidar</b> iz Podgorice, br. 08-332/24-549 od 02.04.2024.godine, izdaje :</p>	
3.	<p><b>URBANISTIČKO-TEHNIČKE USLOVE</b></p> <p>za izradu tehničke dokumentacije za <b>rekonstrukciju objekta na urbanističkoj parceli UP H2. 76, zona H</b>, čijem zahvatu pripada prostor katastarske parcele br.5022/7 KO: Podgorica III na koju se odnosi zahtjev, u zahvatu Detaljnog urbanističkog plana „Zabjelo 8" u Podgorici.</p>	
4.	<p><i>Detaljne podatke preuzeti iz Detaljnog urbanističkog plana „Zabjelo 8" u Podgorici, koji je na dan 08.04. 2024. god. dan izrade UTU-a evidentiran i objavljen u Registru planske dokumentacije koji vodi Ministarstvo , prostornog planiranja, urbanizma I državne imovine: <a href="http://www.planovidozvole.mrt.gov.me/LAMP/PlanningDocument?m=PG">http://www.planovidozvole.mrt.gov.me/LAMP/PlanningDocument?m=PG</a>.</i></p> <p><i>Aktom Ministarstva ekologije, prostornog planiranja i urbanizma od 19.10.2023 br. 08-332-8070/2 je konstatovano da "... državni i lokalni planski dokumenti koji su evidentirani i objavljeni u Registru planskih dokumenata koji vodi Ministarstvo, prostornog planiranja, urbanizma I državne imovine se primjenjuju , sve dok se u odgovarajućem postupku ne utvrdi da nijesu u saglasnosti sa Ustavom i zakonom, do kada će se smatrati važećim".</i></p> <p><i>Smjernicama za izdavanje UTU-a Sekretarijata za planiranje prostora i održivi razvoj od 18.10.2023god.dostavljenih putem e- maila Sekretarijata, da se izrada UT uslova nastavi u skladu sa ustaljenom dinamikom.</i></p>	
5.	<p><b>PODNOŠILAC ZAHTJEVA:</b></p>	<p style="text-align: right;"><b>VUKSANOVIĆ BOŽIDAR</b></p>
6.	<p><b>POSTOJEĆE STANJE</b></p> <p>U skladu sa podacima iz lista nepokretnosti prepis br.6120 i kopije plana, izdatih od strane Uprave za katastar i državnu imovinu - Područne jedinice Podgorica, kao i podataka sa E-katastra,na katastarskoj parceli br. 5022/7 KO:Podgorica III je izgrađena poslovna zgrada u vanprivredi, površine 164m2, prizeman.Površina katastarske parcele je 393m2.</p> <p>U topografsko-katastarskoj podlozi na osnovu koje je izrađen planski dokument evidentirana je prethodno navedena katastarska parcela kao izgrađena površina.</p> <p>List nepokretnosti prepis br. 6120 i kopija katastarskog plana za prostor katastarsku parcelu br.5022/7 KO: Podgorica III iz navedenog lista su u prilogu ovih uslova.</p>	
	<p><b>PLANIRANO STANJE</b></p> <p>DUP-om " Zabjelo 8" formirana urbanistička parcela broj <b>UP H2.76</b>, koja je predmet ovih UTU-a definisana je koordinatnim tačkama na grafičkom prilogu „parcelacija" koji čini sastavni dio ovih uslova.</p> <p>Prostor katastarske parcele 5022/7 KO: Podgorica III ulazi u sastav urbanističke parcele <b>UP H2.76, zona H</b> , koja je prema tabeli planskog dokumenta površine 387,43m2.</p> <p><i>Precizan podatak o učešću površine katastarskih parcela u površini urbanističke parcele biće definisan elaboratom parcelacije po planskom dokumentu, koji izrađuje preduzeće ovlašćeno za geodetske poslove, nakon čega je elaborat neophodno ovjeriti u Upravi za katastar i državnu imovinu - Područnoj jedinici Podgorica.</i></p>	



	<ul style="list-style-type: none"> <li>▪ Zakona o vodama ("Službeni list RCG", br. 27/07, „Službeni list Crne Gore", br. 73/10, 31/11, 47/11, 48/15, 52/16, 55/16, 02/17, 08/17 i 84/18);</li> <li>▪ Zakona o zaštiti vazduha („Službeni list Crne Gore", br. 25/10, 40/11 i 43/15);</li> <li>▪ Zakona o zaštiti od buke u životnoj sredini („Službeni list Crne Gore", br. 27/11, 01/14 i 02/18);</li> <li>▪ Zakona o upravljanju otpadom („Službeni list Crne Gore", br. 64/11 i 39/16);</li> </ul> <p>i ostala važeća regulativa, normativa i standardi iz oblasti zaštite životne sredine i upravljana energijom.</p>
	<p><b>USLOVI ZA PEJZAŽNO OBLIKOVANJE</b></p>
	<p><i>[Zelenilo stambenih objekata i blokova</i></p> <p>Blokovsko zelenilo kao kategorija zelenih površina može se smatrati jednom od najvažnijih kategorija zelenila grada, a jedan od razloga je taj što se veliki dio aktivnosti gradskog stanovništva odvija upravo u stambenom bloku. Prostor unutar stambenih blokova i objekata potrebno je oplemeniti zelenilom koje pored estetskih ima izražene i druge funkcije: socijalne, zaštitne, rekreacione i dr. U okviru ovog zelenila treba predvideti: pešačke staze, travnjake za igru i odmor, prostor za igru dece i rekreaciju odraslih, kao i zelenilo parking prostora i „niša" za kontejnere. Pješačke komunikacije, staze i aleje na teritoriji stambenog bloka projektuju se vodeći računa o najkraćim pravcima ka glavnim sadržajima. U tom smislu otvorene površine bloka neophodno je, dobrom organizacijom prostora, učiniti prijatnim mestom, kako za igru dece, tako i za miran odmor odraslih, ali i prolaznicima, koji su upućeni ka nekim drugim sadržajima. Prilikom projektovanja voditi računa o izboru vrsta, osunčanosti, položaju drveća u odnosu na objekte i instalacije, izboru mobilijara, funkcionalnosti pešačkih staza i platoa i izboru zastora.</p> <p>Kako je u okviru ove kategorije planirano i stanovanje u kombinaciji sa različitim djelatnostima, mešovite namene različitog tipa, tako i uređenje prostora podrazumijeva korišćenje izrazito dekorativnih vrsta i ne pretrpavanje zasadom površine oko poslovnih prostora. U zavisnosti od procentualne zastupljenosti stambenih jedinica, zavisi i način organizovanja blokovskog zelenila.</p>
	<p><b>USLOVI I MJERE ZAŠTITE NEPOKRETNIH KULTURNIH I PRIRODNIH DOBARA I NJIHOVE ZAŠTIĆENE OKOLINE</b></p>
	<p>Shodno članovima 87 i 88 Zakona o zaštiti kulturnih dobara („Službeni list Crne Gore", 49/10 i 40/11) ukoliko se prilikom radova najdije na arheološke ostatke, sve radove treba zaustaviti i o tome obavijestiti nadležne organe, kako bi se preduzele neophodne mjere zaštite.</p>
	<p><b>USLOVI ZA LICA SMANJENE POKRETLJIVOSTI I LICA SA INVALIDITETOM</b></p>
	<p>Kretanje lica sa posebnim potrebama omogućiti projektovanjem oborenih ivičnjaka na mjestu pješačkih prelaza, kao i povezivanjem rampom denivelisanih prostora, obezbjeđenjem dovoljne širine, bezbjednih nagiba i odgovarajućom obradom površina, a sve u skladu sa Pravilnikom o bližim uslovima i načinu prilagođavanja objekata za pristup i kretanje lica smanjene pokretljivosti i lica sa invaliditetom („Službeni list Crne Gore", br.48/13 i 44/15").</p>
	<p><b>MOGUĆNOST FAZNOG GRAĐENJA OBJEKTA</b></p>
	<p>Objekat se može realizovati fazno do maksimalnih parametara. Zakonom članom 76 definisano je da ukoliko se Investitor odluči za faznu realizaciju to mora biti po konstruktivnim i funkcionalnim cjelinama, što znači da svaka faza mora predstavljati arhitektonsku cjelinu. Obavezno je kroz izradu idejnog rješenja za objekat u cjelini jasno naznačiti faze realizacije.</p>
	<p><b>USLOVI ZA PRIKLJUČENJE NA INFRASTRUKTURU</b></p>
	<p><b>Uslovi priključenja na elektroenergetsku infrastrukturu</b></p>
	<p>Tehničku dokumentaciju u dijelu elektroenergetskih instalacija potrebno je izraditi u skladu sa planom elektroenergetske infrastrukture, važećim tehničkim propisima i normativima. Prilikom izrade tehničke dokumentacije za fazu elektroenergetske infrastrukture potrebno je poštovati regulative, standarde i normative, te pribaviti saglasnost nadležnog preduzeća. Mjesto i način priključenja objekta na elektroenergetsku mrežu odrediće se nakon izrade tehničke dokumentacije stručne službe CEDIS-a.</p>
	<p><b>Uslovi priključenja na telekomunikacionu (elektronsku) mrežu</b></p>
	<p>Detaljne podatke o snabdjevenosti planiranih kapaciteta u zahvatu planskog dokumenta telekomunikacionom (elektronskom) infrastrukturom potrebno je preuzeti iz tekstualnog dijela <b>Detaljnog urbanističkog plana „Zabjelo 8"</b>.</p>
	<p><b>Uslovi za izgradnju hidrotehničkih instalacija</b></p>
	<p>Tehničku dokumentaciju u dijelu hidrotehničkih instalacija potrebno je izraditi u skladu sa planom hidrotehničke infrastrukture iz planskog dokumenta, važećim tehničkim propisima, normativima, i uslovima priključenja na vodovodnu i fekalnu kanalizacionu infrastrukturu, u skladu sa aktom preduzeća "Vodovod i kanalizacija" d.o.o., koji je stastavni dio ovih uslova.</p>



	<b>Uslovi priključenja na saobraćajnu infrastrukturu</b>
	Urbanističkoj parceli <b>UP H2.76, zona H</b> u okviru <b>Detaljnog urbanističkog plana „Zabjelo 8“</b> u Podgorici pristupa se sa planirane saobraćajnice, prema grafičkom prilogu "Saobraćaj".
	<b>OSTALI USLOVI</b>
	<p><i>Privredno društvo koje izrađuje tehničku dokumentaciju i koje ispunjava uslove utvrđene Zakonom o planiranju prostora i izgradnji objekata („Službeni list CG”, br.64/17, 44/18, 63/18, 11/19, 82/20, 86/22 I 04/23), obavezno je tehničku dokumentaciju uraditi u skladu sa izdatim urbanističko-tehničkim uslovima i Zakonom o planiranju prostora i izgradnji objekata („Službeni list CG”, br.64/17, 44/18, 63/18, 11/19, 82/20, 86/22 I 04/23)</i></p> <p><i>Privredno društvo koje vrši reviziju tehničke dokumentacije i koje ispunjava uslove utvrđene Zakonom o planiranju prostora i izgradnji objekata („Službeni list CG”, br.64/17, 44/18, 63/18, 11/19, 82/20 i 86/22) odgovorno je za usklađenost tehničke dokumentacije sa izdatim urbanističko-tehničkim uslovima i Zakonom o planiranju prostora i izgradnji objekata („Službeni list CG”, br.64/17, 44/18, 63/18, 11/19, 82/20, 86/22 I 04/23)</i></p> <p><b>Ovi urbanističko tehnički uslovi važe dok je na snazi planski dokument na osnovu kojih su izdati.</b></p>
	<b>OSNOVNI PODACI O PRIRODNIM KARAKTERISTIKAMA PODGORICE</b>
	<p><u>Topografija prostora</u> Podgorica se nalazi na sjevernom dijelu Zetske ravnice, u kontaktnoj zoni sa brdsko-planinskim zaleđem. Njen geografski lokalitet je određen sa 42°26' sjeverne geografske širine i 19°16' istočne geografske dužine. Područje u zahvatu DUP-a je na koticca 10-30 m, dok je prostor namijenjen za izgradnju na koti cca 14-27 m. Ova visinska razlika se prostire na površini od 373,34 ha, tako da je u najvećem dijelu ovo ravan teren pogodan za izgradnju.</p> <p><u>Inženjersko geološke karakteristike</u> Geološku građu terena čine šljunkovii pjeskovi neravnomjernog granulometrijskog sastava i promjenljivog stepena vezivosti. Nekad su to posve nevezani sedimenti, a nekad pravi konglomerati, praktično nestišljivi, koji se drže u vertikalnim odsjecima i u podkapinama i svodovima. Navedene litološke strukture karakteriše dobra vodopropustljivost, a dubina izdani podzemne vode svuda je veća od 4 m od nivoa terena. Nosivost terena kreće se od 300-500 kN/m<sup>2</sup> za I kategoriju. Zbog neizrađenih nagiba čitav prostor terase spada u kategoriju stabilnih terena.</p> <p><u>Stepen seizmičkog intenziteta</u> Sa makroseizmičkog stanovišta Podgorica se nalazi u okviru prostora sa vrlo izraženom seizmičkom aktivnošću. Prema seizmološkoj karti gradsko područje je obuhvaćeno sa 8° MCS skale, kao maksimalnog intenziteta očekivanog zemljotresa za povratni period od 100 godina, sa vjerovatnoćom pojave 63%. Seizmički hazard za ovaj prostor odnosi se na dva karakteristična modela terena konglomeratizane terase, tj. za model C1 gdje je debljina sedimenata površinskog sloja (do podine) manja od 35 m, i model C2 gdje je ta debljina veća od 35 m.</p> <p>Dobijeni parametri su sljedeći:</p> <ul style="list-style-type: none"> <li>▪ koeficijent seizmičnosti Ks      0,079 - 0,090</li> <li>▪ koeficijent dinamičnosti Kd    1,00 &gt;Kd &gt; 0,47</li> <li>▪ ubrzanje tla Qmax(q)            0,278 - 0,360</li> <li>▪ intenzitet u (MCS)                9° MCS</li> </ul> <p><u>Hidrološke karakteristike</u> Podzemna voda je niska iznosi 16-20 m ispod nivoa terena.</p> <p><u>Klimatske karakteristike</u> <u>Temperatura vazduha</u> U Podgorici je registrovana srednja godišnja temperatura od 15,5° C. Prosječno najhladniji mjesec je januar sa 5° C, a najtopliji jul sa 26,7° C. Maritimni uticaj ogleda se u toplijoj jeseni od proljeća za 2,1° C, sa blažim temperaturnim prelazima zime u ljeto, od ljeta u zimu. U toku vegetacionog perioda (april - septembar) prosječna temperatura vazduha iznosi 21,8°C, dok se srednje dnevne temperature iznad 14° C, javljaju od aprila do oktobra. Srednji vremenski period u kome je potrebno grijanje stambenih i radnih prostorija proteže se od 10 novembra do 30 marta, u ukupnom trajanju od 142 dana.</p> <p><u>Vlažnost vazduha</u> Prosječna relativna vlažnost vazduha iznosi 65,6%, sa max od 77,2% u novembru i min od 49,4% u julu. Tokom vegetacionog perioda, prosječna relativna vlažnost vazduha je 56,7%.</p> <p><u>Osunčanje, oblačnost i padavine</u> Srednja godišnja suma osunčanja iznosi 2.456 časova. Najsunčaniji mjesec je jul sa 344,1, a najkraće osunčanje ima decembar sa 93,0 časova. U vegetacionom periodu osunčanje traje 1.658 časova. Godišnji tok oblačnostiima prosječnu vrijednost od 5,2 desetina pokrivenosti neba. Najveća oblačnost je u novembru 7,0, a najmanja u avgustu 2,8. Prosječna vrijednost oblačnosti u vegetacionom periodu je 4,3. Srednji prosjek padavina iznosi 1.692 mm godišnje, sa maksimumom od 278,4 mm, u decembru i minimumom od 42,0 mm, u julu. Padavinski režim oslikava neravnomjernost raspodjele po mjesecima, uz razvijanje ljetnjih lokalnih depresija sa nepogodama i pljuskovima. Vegetacioni period ima 499,1 mm padavina ili 20,6 % od srednje godišnje količine. Period javljanja sniježnih padavina traje od novembra do marta, sa prosječnim trajanjem od 5,4 dana, a snijeg se rijetko zadržava duže od jednog dana. Učestalost vjetrova i tišina izražena je u promilima, pri čemu je ukupan zbir vjetrova iz svih pravaca i tišina uzet kao 1000 ‰. Najveću učestalost javljanja ima sjeverni vjetar sa 227 ‰, a najmanju istočni sa 6 ‰. Sjeverni vjetar se najčešće javlja ljeti, a najrjeđe u proljeće. Tišine ukupno traju 380 ‰, sa najvećom učestalošću u decembru, a najmanjom u julu. Najveću srednju brzinu godišnje ima sjeveroistočni vjetar (6,2 m/sec), koji najveću vrijednost bilježi</p>



	<ul style="list-style-type: none"> <li>▪ uvlačenjem zelenih pojaseva prema centralnoj zoni naselja, osim visokovredne komponentne uređenja prostora, dobijaju se privremene saobraćajnice u vanrednim prilikama za evakuaciju korisnika prostora i kretanje operativnih jedinica;</li> <li>▪ prilikom izrade investiciono-tehničke dokumentacije obavezno izraditi projekte ili elaborate zaštite od požara (i eksplozija ako se radi o objektima u kojima se definišu zone opasnosti od požara i eksplozija), planove zaštite i spasavanja prema izrađenoj procjeni ugroženosti za svaki hazard posebno i za navedenu dokumentaciju pribaviti odgovarajuća mišljenja i saglasnost u skladu sa Zakonom;</li> <li>▪ za objekte u kojima se u skladište, pretaču, koriste ili u kojim se vrši promet opasnih materija obavezno pribaviti mišljenje na lokaciju od nadležnih organa kako ti objekti svojim zonama opasnosti ne bi ugrozili susjedne objekte;</li> <li>▪ djelovanjem vatrogasnih jedinica opštine Podgorica u vanrednim situacijama (vatrogasnim ekipama omogućiti pristup lokalnim saobraćajnicama i najbližim vodnim objektima).</li> </ul> <p>Prilikom izrade tehničke dokumentacije pridržavati se sljedeće zakonske regulative: Zakon o zaštiti i spašavanju („Sl. Crne Gore“ br 13/07, 05/08, 86/09 i 32/11), Pravilnik o tehničkim normativima za hidrantsku mrežu za gašenje požara (SL.SFRJ , br 30/91), Pravilnik o tehničkim normativima za pristupne puteve, okretnice i uređenje platoe za vatrogasna vozila u blizini objekata povećanog rizika od požara (Sl.SFRJ, br.8/95), Pravilnik o tehničkim normativima za zaštitu visokih objekata od požara ( SL.SFRJ, br. 7/84), Pravilnik o tehničkim normativima za zaštitu skladišta od požara i eksplozija ( SL.SFRJ, br.27/87), Pravilnik o izgradnji postrojenja za zapaljive tečnosti i o uskladištenju i pretakanju zapaljivih tečnosti ( SL.SFRJ, br.20/71 i uskladištenju i pretakanju goriva ( SL. SFRJ, br.27/71), Pravilnik o izgradnji postrojenja za tečni naftni gas i o uskladištavanju i pretakanju tečnog naftnog gasa ( SL. SFRJ, br.27/71 i 26/71).</p> <p>Pored navedenog, prilikom izrade tehničke dokumentacije i izvođenja objekta neophodno je primijeniti važeću regulativu iz oblasti zaštite od zemljotresa, zaštite od elementarnih i drugih nepogoda, zaštite od požara, mjera zaštite i zdravlja na radu itd.</p>
	<p><b>USLOVI I MJERE ZAŠTITE ŽIVOTNE SREDINE I KORIŠĆENJA ALTERNATIVNIH IZVORA ENERGIJE</b></p>
	<p>Sunčeva energija se kao neiscrpan izvor energije u zgradama koristi na tri načina:</p> <ul style="list-style-type: none"> <li>▪ pasivno - za grijanje i osvjjetljenje prostora,</li> <li>▪ aktivno - sistem kolektora za pripremu tople vode,</li> <li>▪ fotonaponske sunčane ćelije za proizvodnju električne energije.</li> </ul> <p>Na ovom području postoje mogućnosti za sva tri načina korišćenja sunčeve energije – za grijanje i osvjjetljavanje prostora, grijanje vode (klasični solarni kolektori) i za proizvodnju električne energije (fotonaponske ćelije). U ukupnom energetsom bilansu kuća važnu ulogu igraju toplotni efekti sunca. U savremenoj arhitekturi puno pažnje posvećuje se prihvatu sunca i zaštiti od pretjeranog osunčanja, jer se i pasivni dobici toplote moraju regulisati i optimizovati u zadovoljavajuću cjelinu. Ako postoji mogućnost orijentacije kuće prema jugu, staklene površine treba koncentrisati na južnoj fasadi, dok prozore na sjevernoj fasadi treba maksimalno smanjiti da se ograniče toplotni gubici. Pretjerano zagrijavanje ljeti treba spriječiti sredstvima za zaštitu od sunca, pokretnim sunčanim zastorima od materijala koji sprečavaju prodor UV zraka koji podižu temperaturu, usmjeravanjem dnevnog svjetla, zelenilom, prirodnim provjetranjem i sl. Savremeni tzv. "daylight" sistemi koriste optička sredstva da bi podstakli refleksiju, lomljenje svjetlosnih zraka, ili za aktivni ili pasivni prihvati svjetla. Savremene pasivne kuće danas se definišu kao građevine bez aktivnog sistema za zagrijavanje konvencionalnim izvorima energije.</p> <p>Korišćenje solarnih kolektora se preporučuje kao mogućnost određene uštede u potrošnji električne energije, pri čemu se mora povesti računa da ne budu u koliziji sa karakterističnom tradicionalnom arhitekturom.</p> <p>Za proizvodnju električne energije pomoću fotonaponskih elemenata, potrebno je uraditi prethodnu sveobuhvatnu analizu tehničkih, ekonomskih i ekoloških parametara.</p> <p>Zaštita od buke obuhvata mjere koje se preduzimaju u cilju: sprječavanja ili smanjivanja štetnih uticaja buke na zdravlje ljudi i životnu sredinu; utvrđivanja nivoa izloženosti buci u životnoj sredini na osnovu domaćih i međunarodno prihvaćenih standarda; prikupljanja podataka o nivou buke u životnoj sredini i obezbjeđivanja njihove dostupnosti javnosti; postizanja i očuvanja zadovoljavajućeg nivoa buke u životnoj sredini. Zaštita od buke postiže se: uspostavljanjem sistema kontrole izvora buke; planiranjem, praćenjem, sprječavanjem i ograničavanjem upotrebe izvora buke; podizanjem pojaseva zaštitnog zelenila i tehničkih barijera na najugroženijim lokacijama (pojasevi uz postojeće i planirane saobraćajnice); izradom akustičkih karata na bazi jedinstvenih indikatora buke i metoda procjene buke u životnoj sredini; izradom akcionih planova kratkoročnih, srednjoročnih i dugoročnih mjera zaštite od buke u životnoj sredini.</p> <p>Prilikom izrade projektne dokumentacije primijeniti Zakon o zaštiti i spašavanju (Sl. list CG br. 13/07, smjernice Nacionalne strategije za vanredne situacije i nacionalni i opštinski planovi zaštite i spašavanja. Prilikom izrade tehničke dokumentacije treba izraditi Projekat ili Elaborat zaštite od požara (i eksplozija ako se radi o objektima u kojima se definišu zone opasnosti od požara i eksplozija) i planovi zaštite i spašavanja prema izraženoj procjeni ugroženosti za svaki hazard posebno, te na navedeno pribaviti saglasnosti i mišljenja u skladu sa Zakonom, ukoliko postoji potreba za izradu navedenog za predmetni objekat.</p> <p>Zaštita životne sredine i efikasno upravljanje energijom prije svega podrazumijevaju poštovanje svih propisa utvrđenih zakonskom regulativom. U tom kontekstu je, na osnovu planiranih namjena na prostoru koji je predmet DUP-a, dominantno potrebno primjenjivati propozicije sljedećih zakonskih i podzakonskih akata:</p> <ul style="list-style-type: none"> <li>▪ Zakona o životnoj sredini („Službeni list Crne Gore“, br. 52/16);</li> <li>▪ Zakona o efikasnom korišćenju energije ("Službeni list Crne Gore", br. 57/14, 03/15 i 25/19);</li> <li>▪ Zakona o procjeni uticaja na životnu sredinu („Službeni list Crne Gore“, br. 75/18);</li> <li>▪ zakon o strateškoj procjeni uticaja na životnu sredinu ("Službeni list RCG", br. 80/05, "Službeni list Crne Gore", br. 73/10, 40/11, 59/11 i 52/16);</li> </ul>



Ovim prilogom definisane su i građevinske linije .

**Građevinska linija:** Građevinska linija je linija na zemlji (GL 1) i predstavlja liniju do koje se može graditi. Geodetski elementi za obeležavanje građevinske linije, odnosno koordinate tačaka građevinske linije su dati u grafičkom prilogu „Plan parcelacije, regulacije i UTU“.

Zadržava se postojeći položaj objekta.

**Namjena prostora u zahvatu urbanističke parcele:**

Osnovna namjena objekta:

Površine mješovite namene (MN) su površine koje su predviđene za stanovanje i za druge namene koje ne predstavljaju značajnu smetnju stanovanju od kojih nijedna nije preovlađujuća. Mogu se organizovati objekti stambeno-poslovnog karaktera u okviru kojih će se stanovanje organizovati na višim etažama, a poslovanje u prizemlju.

Moguće je graditi i objekte samo poslovanja ili objekte u kombinaciji poslovanja i stanovanja.

Prateća namjena objekta:

Djelatnosti koje se mogu naći u okviru ove namene su: trgovina, ugostiteljstvo, zanatske radnje koje ne ometaju stanovanje, a koje služe za opsluživanje područja, uprava, zdravstvo, poslovni i kancelarijski sadržaji i sl.

**Spratnost objekta (maksimalna visinska kota):**

Maksimalna spratnost objekta je data u odnosu na veličinu parcele i pripadnosti parcele određenoj zoni ili bloku. U objektu je moguća izgradnja suterenske ili podrumskih etaža (broj etaža pod zemljom nije ograničen) već je u skladu sa uslovima lokacije. Ukoliko je u suterenskoj etaži organizovano garažiranje ili tehnička prostorija ista ne ulazi u obračun BRGP.

Za objekat na UPH2.76 max. planirana spratnost je **P+2**.

Planirani indeks zauzetosti 0,42.

Planirani indeks izgrađenosti 1,27.

Za obračun visine građevine, merena između gornjih kota međuetaznih konstrukcija iznosi:

- za garaže i tehničke prostorije do 3,0 m;
- za stambene etaže do 3,5 m;
- za poslovne etaže do 4,5 m;
- izuzetno za osiguranje prolaza za pristup interventnih i dostavnih vozila, najveća visina prizemne etaže na mestu prolaza iznosi 4,5 m.

Maksimalni dozvoljeni kapaciteti objekta (broj stanova): Nove objekte graditi u skladu sa parametrima gradnje.

**Materializacija objekta:** Fasade (vrsta materijala): U izgradnji objekata treba koristiti elemente tradicionalne arhitekture tog podneblja ukomponovane na savremen način, prirodne materijale i dr.

Fasade objekata su predviđeni od kvalitetnog i trajnog materijala i kvalitetno izvedeni.

Krovni pokrivač (vrsta materijala, nagib):

- Projektovati kose krovne ravni propisanog nagiba za ovo podneblje uz korišćenje elemenata tradicionalne arhitekture i prirodne materijale ukomponovane na savremen način.
- Krovni pokrivači su predviđeni od kvalitetnog i trajnog materijala i kvalitetno izvedeni.
- Za sve objekte se preporučuju kosi krovovi, dvovodni ili četvorovodni, a kod komplikovanih objekata i kombinovani, nagib krovnih ravni je u funkciji odabranog krovnog pokrivača. Krovni pokrivač je crep, tegola, lim ili neki drugi kvalitetan materijal.

**\* Napomena:** parametri gradnje za svaku pojedinačnu urbanističku parcelu na nivou zone dati su u tabelama. Broj stambenih jedinica prikazan u tabelama nije obavezujući a broj parking mesta je u funkciji broja stambenih jedinica i površine u funkciji poslovanja.



ZONA H BLOK 2		POVRŠINE ZA MEŠOVITE NAMENE															
		POSTOJEĆE STANJE						PLANIRANO STANJE									
		Broj UP	Površina UP (m <sup>2</sup> )	Spratnost	P pod objektom (m <sup>2</sup> )	BRP (m <sup>2</sup> )	Iz	II	MAX spratnost	P pod objektom (m <sup>2</sup> )	BRP (m <sup>2</sup> )	Iz	II	Dizvoljene vrste građenja	Postavljaju se objekta	Namena	Broj stamb. jedin.
UP H2.76	387,43																

#### Uslovi za parkiranje i garažiranje vozila:

Parkiranje i garažiranje je planirano u okviru parcele. Garaže i drugi pomoćni objekti mogu se graditi kao drugi isključivo prizemni objekat na parceli pri čemu se ne smeju prekoračiti parametri gradnje zadati za čitavu parcelu.

#### Uslovi za izgradnju garaža:

Opšti uslovi građenja i smeštaja garaža / garažnih građevina koji se moraju poštovati prilikom izrade projekata su:

- garaža mora imati osiguran pristup sa ulice nižeg i/ili višeg ranga;
- dozvoljava se gradnja garaže kao montažne građevine, a način građenja nije ograničen;
- građevina mora osiguravati zaštitu od buke i svetlosti u odnosu na susedne stambene površine i građevine;
- prilikom dimenzioniranja parkirnih mesta potrebno je svako parkirno mesto proširiti za 0,3 m na strani gde se uz parkirno mesto nalazi zid ili stub;
- treba poštovati sve važeće standarde i tehničke propise i norme koji definišu ovu oblast.
- Parkiranje: zadovoljiti normativ - 1 parking mesto na 1 stan

#### Parkiranje u okviru plana treba da zadovolje sledeće normative i to:

- stanovanje na 1.000 m<sup>2</sup> - 15 pm (lokalni uslovi min. 12, a max. 18 pm)
- proizvodnja na 1.000 m<sup>2</sup> - 20 pm (6-25 pm)
- fakulteti na 1.000 m<sup>2</sup> - 30 pm (10-37 pm)
- poslovanje na 1.000 m<sup>2</sup> - 30 pm (10-40 pm)
- trgovina na 1.000 m<sup>2</sup> - 60 pm (40-80 pm)
- hoteli na 1.000 m<sup>2</sup> - 10 pm (5-20 pm)
- restorani na 1.000 m<sup>2</sup> - 120 pm (40-200 pm)

#### PREPORUKE ZA SMANJENJE UTICAJA I ZAŠTITU OD ZEMLJOTRESA, KAO I DRUGE USLOVE ZA ZAŠTITU OD ELEMENTARNIH NEPOGODA I TEHNIČKO-TEHNOLOŠKIH I DRUGIH NESREĆA

##### Mjere zaštite od elementarnih i drugih nepogoda

Mjere zaštite od elementarnih nepogoda obuhvataju preventivne mjere kojima se sprječava ili ublažava dejstvo elementarnih nepogoda. Elementarne nepogode mogu biti:

- Prirodne nepogode (zemljotres, požari, klizanje tla, poplave, orkanski vetrovi, sniježne lavine i nanosi i dr.);
- Nepogode izazvane djelovanjem čovjeka (nesolidna gradnja, havarije industrijskih postrojenja, požari velikih razmera, eksplozije i dr.);
- Drugi oblik opšte opasnosti (tehničko-tehnološke katastrofe, kontaminacija, i dr.).

Štete izazvane elementarnim nepogodama u Crnoj Gori su veoma velike (materijalna dobra i gubici ljudskih života). Naročito su izražene štete od zemljotresa, požara, poplava, klizišta i jakih vjetrova. Kako su štete od elementarnih nepogoda po karakteru slične ratnim katastrofama, ciljevi i mjere zaštite su delimično identični. U cilju zaštite od elementarnih nepogoda postupiti u skladu sa Zakonom o zaštiti i spašavanju ("Službeni list Crne Gore br.13/07, 05/08, 86/09, 32/11 i 54/16) i Pravilnikom o mjerama zaštite od elementarnih nepogoda ("Službeni list RCG br. 8/93).

- Armirano-betonske i čelične konstrukcije posjeduju visoku seizmičku otpornost. Pored ramovskih armirano-betonskih konstrukcija može biti primjenjena izgradnja objekata ramovskih konstruktivnih sistema ojačanih sa armirano-betonskim dijafragmama (jezgrima), kao i konstrukcija sa armirano-betonskim platnima. Ove konstrukcije su naročito ekonomične za visine objekata do 15 spratova.
- Kod zidanih konstrukcija preporučuje se primjena zidanja, ojačanog horizontalnim i vertikalnim serklažima i armirane konstrukcije različitog tipa. Obično zidanje, samo sa horizontalnim i vertikalnim serklažima treba primjenjivati za objekte manjeg značaja i manje visine (do 2 sprata visine).

Smjernice za zaštitu od požara i eksplozija se sprovode:

- poštovanjem propisanih rastojanja između objekata različitih namjena kako bi se spriječilo širenje požara sa jednog objekta na drugi, kao i vertikalnih gabarita;
- izgradnjom saobraćajnica propisane širine tako da omoguće prolaz vatrogasnim vozilima do svih parcela i objekata na njima, kao i garažama, manevrisanje vatrogasnih vozila, kao i nesmetani saobraćajni tok;
- pravilnim odabirom materijala i konstrukcije kako bi se povećao stepen otpornosti zgrade ili požarnog segmenta prema požaru;
- izgradnjom hidrantske mreže sa pravilnim rasporedom nadzemnih hidranata;

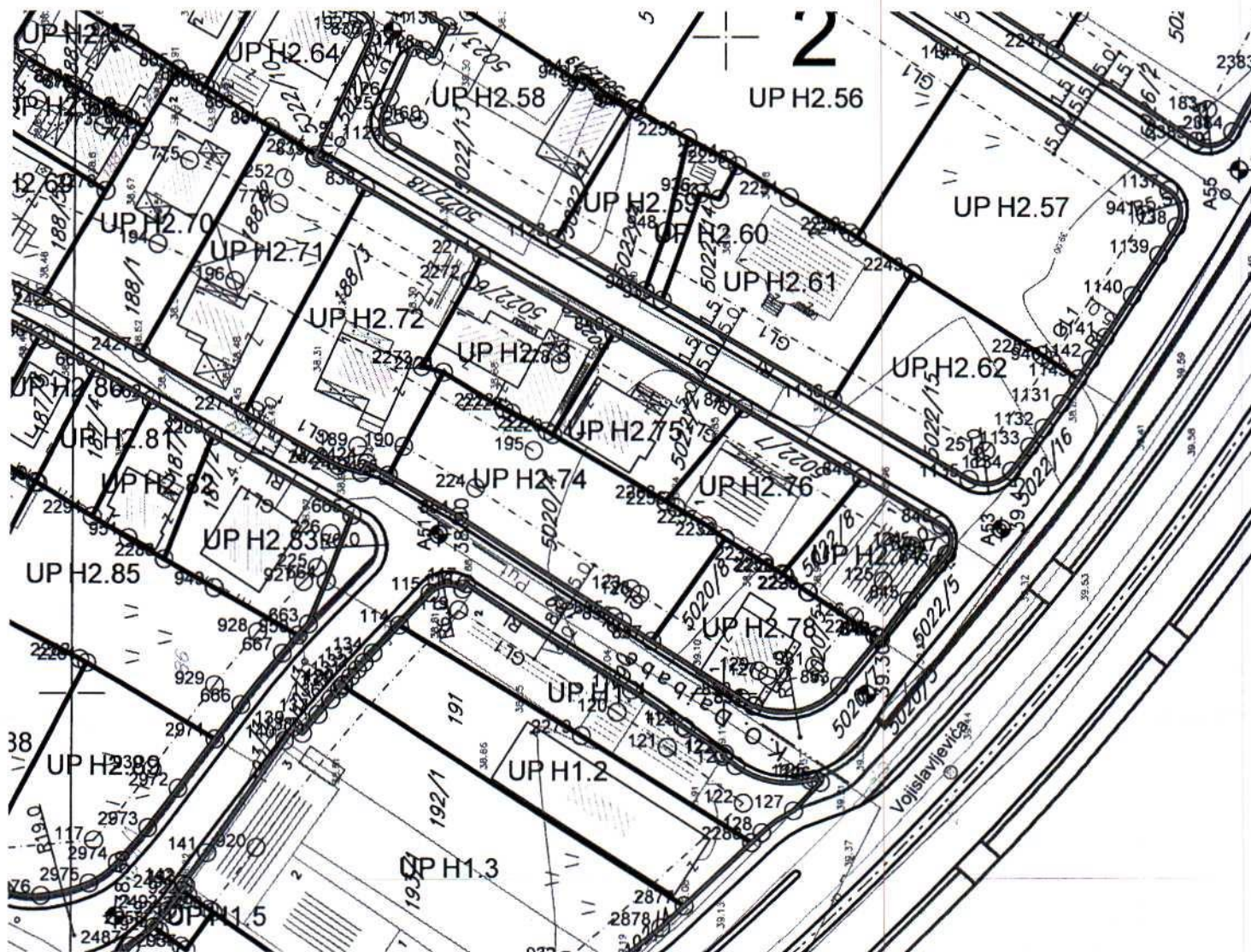



tokom zime (prosječno 8,9 m/sec). Maksimalna brzina vjetra od 34,8 m/sec. (125,3 km/čas i pritisak od 75,7 kg/m <sup>2</sup> ) zabilježena je kod sjevernog vjetra. Jaki vjetrovi su najčešći u zimskom periodu sa prosječno 20,8 dana, a najrjeđi ljeti sa 10,8 dana. Tokom vegetacionog perioda jaki vjetrovi se javljaju prosječno 22,1 dan.	
<b>URBANISTIČKI PARAMETRI ZA PROSTOR U ZAHVATU URBANISTIČKE PARCELE</b>	
Namjena prostora u zahvatu urbansitičke parcele	Površine mješovite namjene
Oznaka urbanističke parcele	<b>UP H2.76 , zona H</b>
Površina urbanističke parcele [m <sup>2</sup> ]	387,43
Planirani indeks zauzetosti	0,42
Planirani indeks izgrađenosti	1,27
Planirana bruto građevinska površina pod objektom [m <sup>2</sup> ]	164,00
Ukupna planirana bruto građevinska površina [m <sup>2</sup> ]	492,00
Maksimalna planirana spratnost objekata	P+2 (prizemlje i dva sprata)
<b>DOSTAVLJENO:</b> Podnosiocu zahtjeva, u spise predmeta i arhivi.	
<p><i>Shodno izmjeni i dopuni Uredbe o povjeravanju dijela poslova Ministarstva održivog razvoja i turizma jedinicama lokalne samouprave ("Službeni list Crne Gore", br. 087/18 od 31.12.2018, 027/19 od 23.05.2019, 075/19 od 30.12.2019, 116/20 od 04.12.2020 i 76/21 od 09.07.2021 i 141/21 od 30.12.2021 i br. 151/22 od 30.12.2022), a na osnovu člana 74. Zakona o planiranju prostora i izgradnji objekata („Službeni list CG”, br.64/17, 44/18, 63/18, 11/19, 82/20, 86/22 i 04/23) stav 9 i 10 izdati urbanističko-tehnički uslovi se dostavljaju nadležnom inspekcijском organu u roku od tri dana od dana izdavanja i objavljuju na internet stranici u roku od jednog dana od dana izdavanja.</i></p>	
<p><b>OBRADIVAČ URBANISTIČKO-TEHNIČKIH USLOVA</b>  <b>Arh.Radović Beti, dipl.ing.</b></p> <p><b>Graf.prilozi:</b>  <b>Vlatko Mijatović, tehn.</b>  <i>Brawko Mijatović</i></p>	
<p><b>PRILOZI</b></p> <ul style="list-style-type: none"> <li>▪ Izvodi iz grafičkih priloga planskog dokumenta</li> <li>▪ Tehnički uslovi priključenja preduzeća "Vodovod i kanalizacija" d.o.o.</li> <li>▪ List nepokretnosti i kopija katastarskog plana</li> </ul>	

**SPISAK PODNIJETIH ZAHTJEVA NA NEPOKRETNOSTIMA**

Br. parcele podbroj	Zgrada	Predmet	Datum i vrijeme	Podnosilac	Sadržina
	PD				
5022/7		101-2-954-563/1-2018	18.01.2018 10:12	VUKSANOVIĆ BOŽIDAR	ZA BRISANJE TERETA SA OBJEKTA TG 3 LN 6120
5022/7	1	101-2-954-563/1-2018	18.01.2018 10:12	VUKSANOVIĆ BOŽIDAR	ZA BRISANJE TERETA SA OBJEKTA TG 3 LN 6120

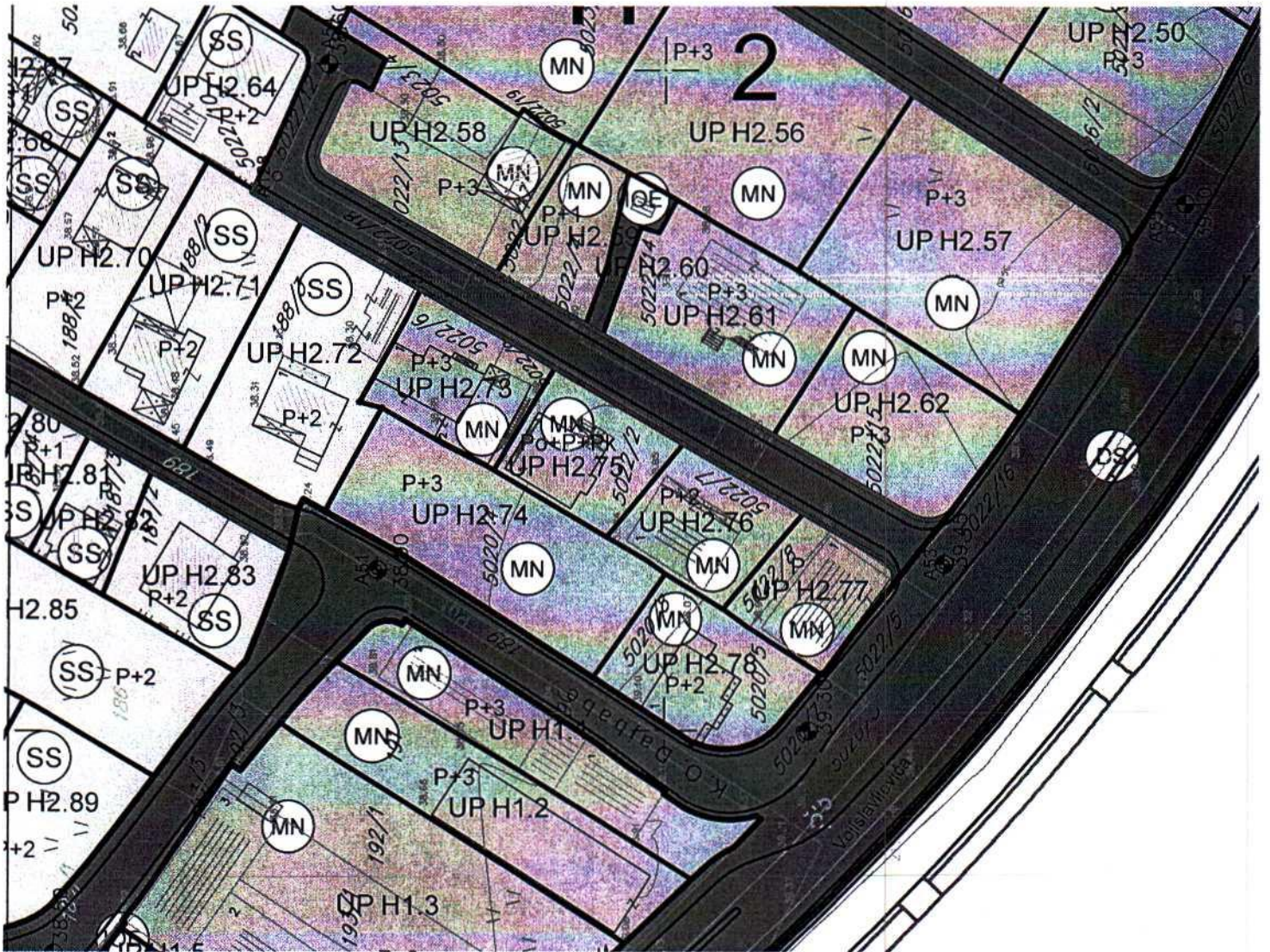





GRAFIČKI PRILOG –Plan parcelacije

Izvod iz DUP-a „Zabjelo 8“ u Podgorici  
Za urbanističku parcelu H 2.76,zona H





## POVRŠINE ZA MEŠOVITENAMENE

GRAFIČKI PRILOG –Plan namjene površina

Izvod iz DUP-a „Zabjelo 8“ u Podgorici  
Za urbanističku parcelu H 2.76,zona H

01



Crna Gora  
Glavni Grad Podgorica  
**Sekretariat za planiranje prostora i  
održivi razvoj**

Broj: 08-332/24-549  
Podgorica, 10.04.2024.godine



124	6602222.66	4698371.16
252	6602278.40	4698467.76

**GRAFIČKI PRILOG –Koordinate tačaka gradjevinskih linija**

Izvod iz DUP-a „ Zabjelo 8“ u Podgorici  
Za urbanističku parcelu H 2.76,zona H

03








Crna Gora  
Glavni Grad Podgorica  
**Sekretarijat za planiranje prostora i  
održivi razvoj**

Broj: 08-332/24-549  
Podgorica, 10.04.2024.godine



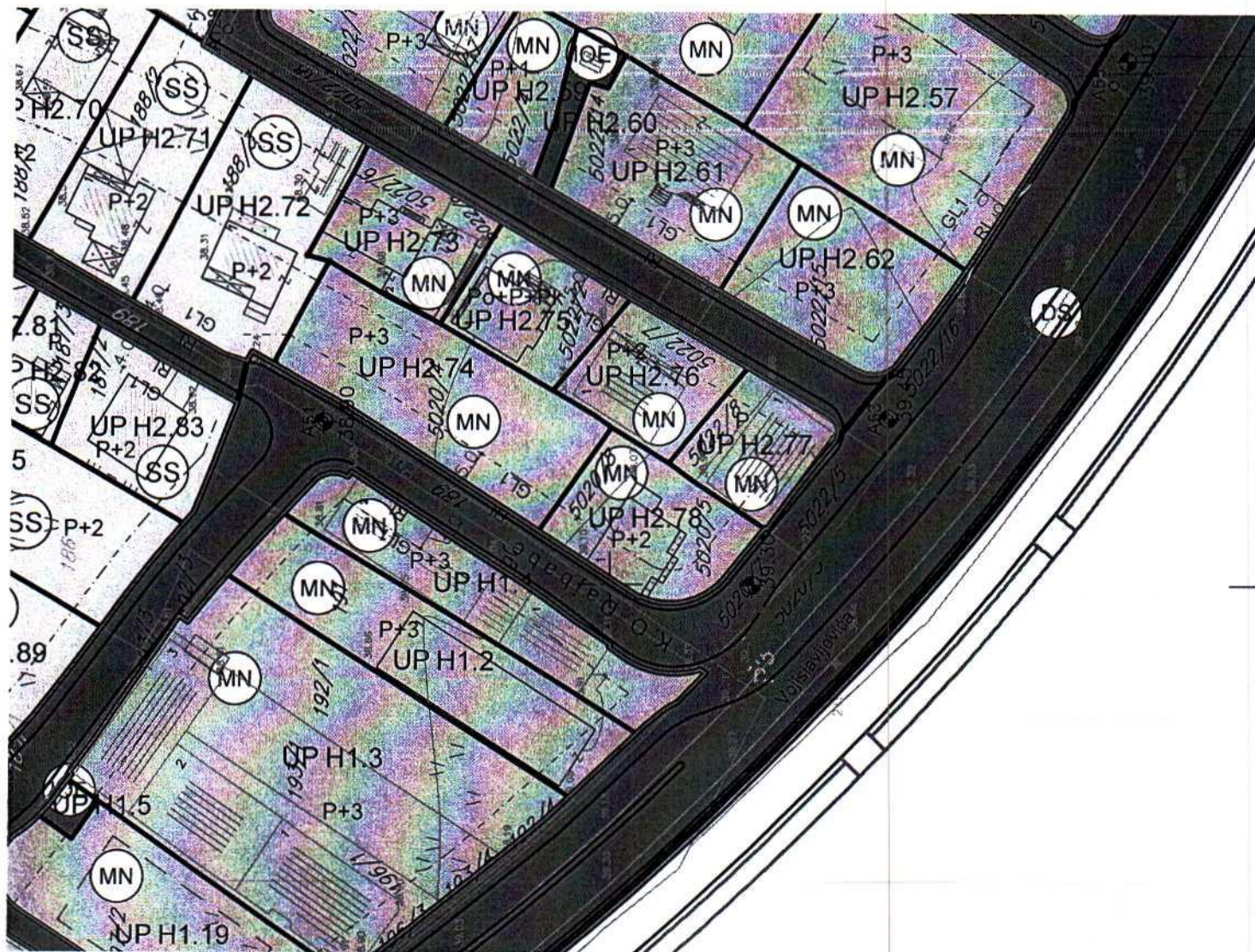
841	6602243.39	4698397.09
849	6602232.87	4698378.87
2228	6602218.15	4698390.71
2232	6602223.72	4698399.86
2233	6602220.03	4698393.80
2256	6602228.41	4698407.40
2257	6602225.63	4698402.62
2258	6602229.35	4698409.00
2259	6602218.35	4698391.03

**GRAFIČKI PRILOG –Koordinate tačaka parcelacije**

Izvod iz DUP-a „ Zabjelo 8“ u Podgorici  
Za urbanističku parcelu H 2.76,zona H

04





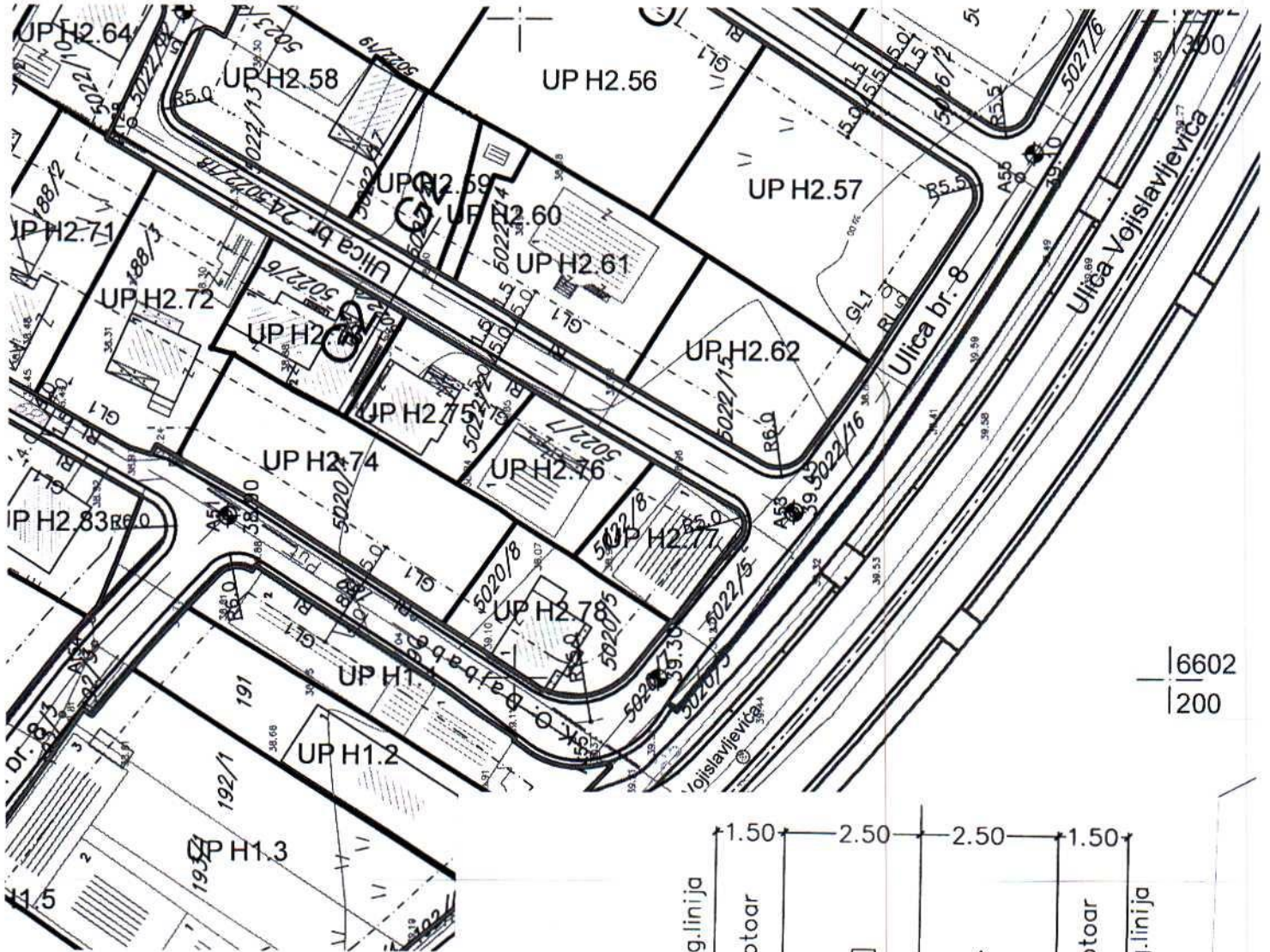
## POVRŠINE ZA MEŠOVITENAMENE

GRAFIČKI PRILOG –Smjernice za sprovođenje planskog dokumenta

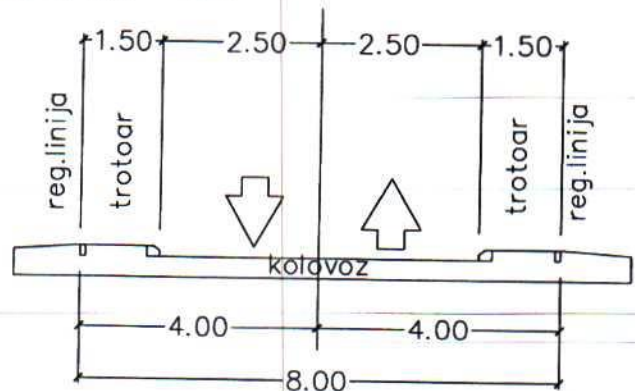
Izvod iz DUP-a „Zabjelo 8“ u Podgorici  
Za urbanističku parcelu H 2.76, zona H

05





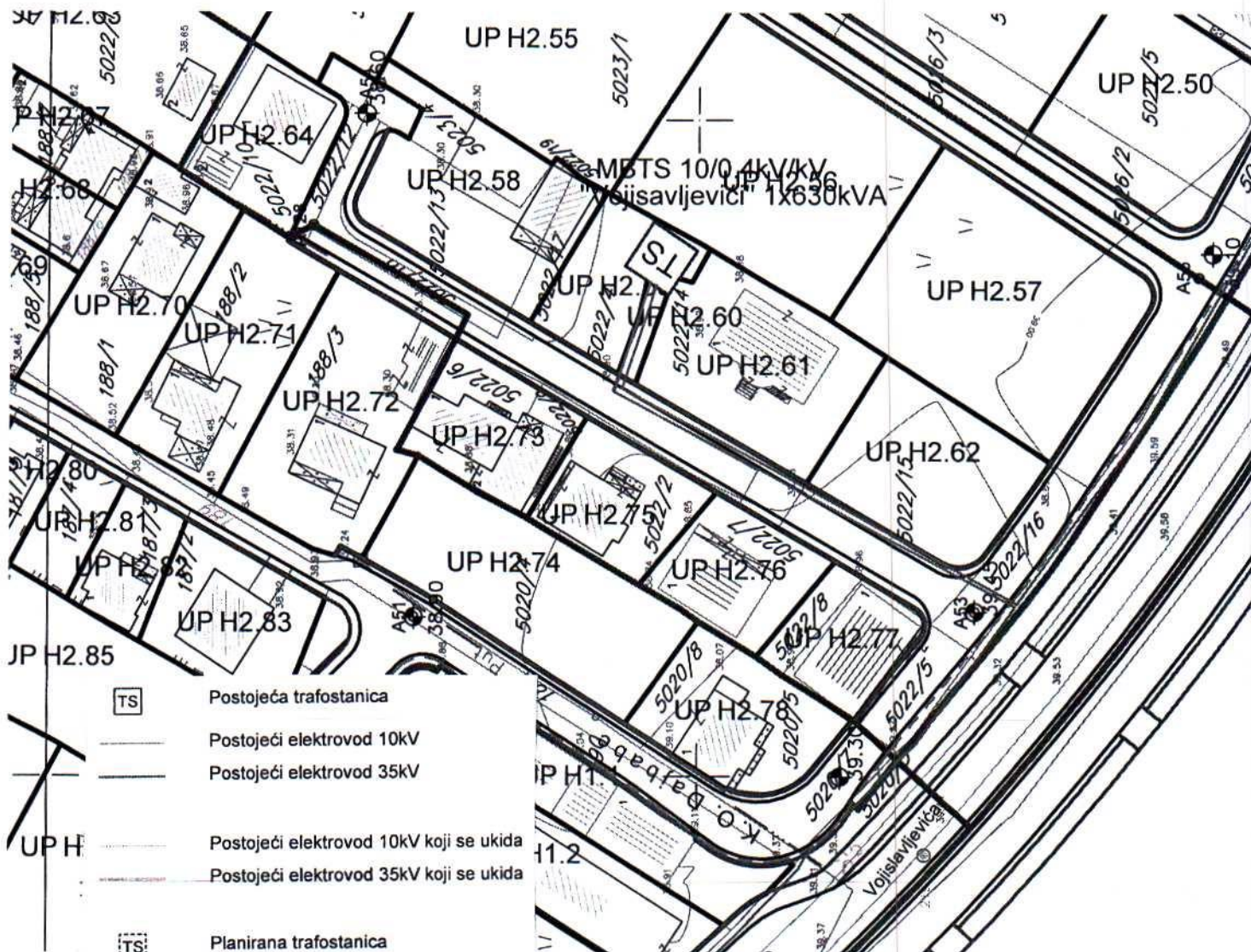
G2 G2



**GRAFIČKI PRILOG –Plan saobraćaja**

Izvod iz DUP-a „Zabjelo 8“ u Podgorici  
Za urbanističku parcelu H 2.76,zona H





- TS Postojeća trafostanica
- Postojeći elektrovod 10kV
- Postojeći elektrovod 35kV
- Postojeći elektrovod 10kV koji se ukida
- Postojeći elektrovod 35kV koji se ukida
- TS Planirana trafostanica
- Planirani elektrovod 10kV
- Planirani elektrovod 35kV

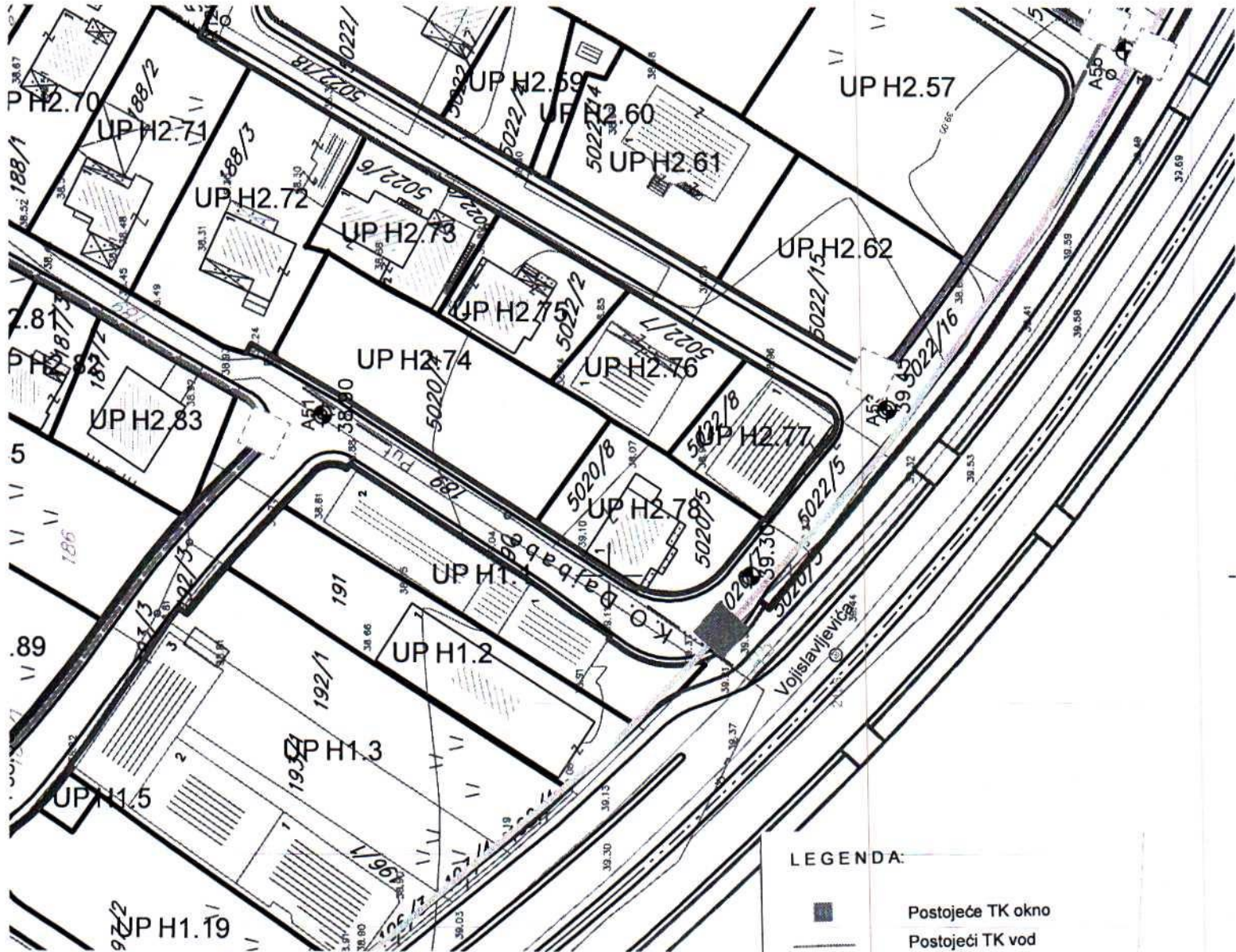
Granica traforeona

**TR 6** Oznaka traforeona






**GRAFIČKI PRILOG –Plan elektroenergetske infrastrukture**

Izvod iz DUP-a „Zabjelo 8“ u Podgorici  
 Za urbanističku parcelu H 2.76,zona H





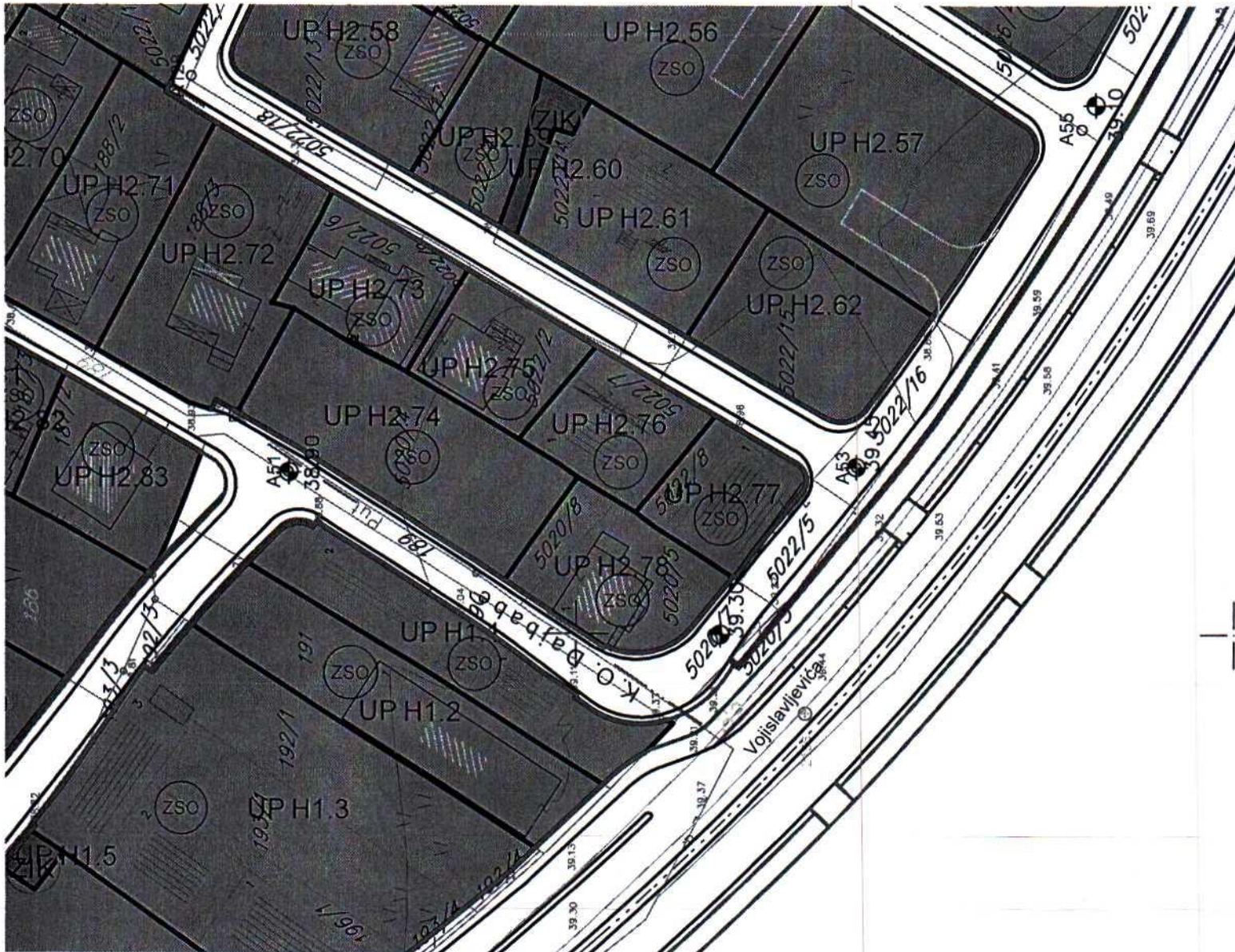
LEGENDA:

-  Postojeće TK okno
-  Postojeći TK vod
-  Postojeći TK vod višeg reda
-  Planirano TK okno
-  Planirani TK vod

GRAFIČKI PRILOG – Plan telekomunikacione infrastrukture

Izvod iz DUP-a „Zabjelo 8“ u Podgorici  
Za urbanističku parcelu H 2.76, zona H





Zelenilo stambenih objekata i blokova

GRAFIČKI PRILOG –Plan zelenila	
Izvod iz DUP-a „Zabjelo 8“ u Podgorici Za urbanističku parcelu H 2.76,zona H	10



Naplata takse je oslobođena na osnovu člana 17 Zakona o administrativnim taksama ("Sl.list CG, br. 18/19). Naplata naknade oslobođena je na osnovu člana 174 Zakona o državnom premjeru i katastru nepokretnosti ("Sl. list RCG" br. 29/07, "Sl. list CG", br. 73/10, 032/11, 040/11, 043/15, 037/17 i 17/18).







UPRAVA ZA NEKRETNINE

CRNA GORA

PODRUČNA JEDINICA  
PODGORICA

Broj: 101-919-18968/2024

Datum: 12.04.2024

KO: PODGORICA III

Na osnovu člana 173 Zakona o državnom premjeru i katastru nepokretnosti ("Sl. list RCG" br. 29/07, "Sl. list CG" br. 73/10, 032/11, 040/11, 043/15, 037/17 i 17/18), postupajući po zahtjevu URBANIZAM 101-917/24-1466, , za potrebe izdaje se

## LIST NEPOKRETNOSTI 6120 - PREPIS

Podaci o parcelama									
Broj	Podbroj	Broj zgrade	Plan Skica	Datum upisa	Potes ili ulica i kućni broj	Način korišćenja Osnov sticanja	Bon. klasa	Površina m <sup>2</sup>	Prihod
5022	7		50 0		B.TOMOVIĆ	Dvorište NASLJEDE		229	0.00
5022	7	1	50 0		B.TOMOVIĆ	Poslovne zgrade u vanprivredi NASLJEDE		164	0.00
								393	0.00

Podaci o vlasniku ili nosiocu			
Matični broj - ID broj	Naziv nosioca prava - adresa i mjesto	Prava	Obim prava
[REDACTED]	VUKSANOVIĆ DUŠAN BOŽIDAR [REDACTED]	Svojina	1/1

Podaci o objektima i posebnim djelovima						
Broj	Podbroj	Broj zgrade	Način korišćenja Osnov sticanja Sobnost	PD Godina izgradnje	Spratnost/ Sprat Površina	Prava Vlasnik ili nosilac prava Adresa, Mjesto
5022	7	1	Poslovne zgrade u vanprivredi GRADENJE	997	P 164	Svojina VUKSANOVIĆ DUŠAN BOŽIDAR [REDACTED]

Podaci o teretima i ograničenjima							
Broj	Podbroj	Broj zgrade	PD	Redni broj	Način korišćenja	Datum-upisa Vrijeme upisa	Opis prava
5022	7			1	Dvorište	26/04/2022 12:26	ZABILJEŽBA OBEZBEDJENJA PORESKOG POTRAŽIVANJA BR 15-411/22-32355/1 OD 22.02.2022 GODINE U UKUPNOM IZNOSU OD 2.823.23EURA
5022	7	1		1	Poslovne zgrade u vanprivredi	26/04/2022 12:26	ZABILJEŽBA OBEZBEDJENJA PORESKOG POTRAŽIVANJA BR 15-411/22-32355/1 OD 22.02.2022 GODINE U UKUPNOM IZNOSU OD 2.823.23EURA
5022	7	1		1	Poslovne zgrade u vanprivredi	26/04/2022 12:26	ZABILJEŽBA OBEZBEDJENJA PORESKOG POTRAŽIVANJA BR 15-411/22-32355/1 OD 22.02.2022 GODINE U UKUPNOM IZNOSU OD 2.823.23EURA



CRNA GORA  
UPRAVA ZA NEKRETNINE  
PODRUČNA JEDINICA: PODGORICA  
Broj: 101-917/24-1466  
Datum: 17.04.2024.



Katastarska opština: PODGORICA III  
Broj lista nepokretnosti: 6120  
Broj plana: 12,44  
Parcela: 5022/7

# KOPIJA PLANA

Razmjera 1: 1000

