

Sekretarijat za planiranje
prostora i održivi razvoj
Sektor za izgradnju i
legalizaciju objekata
Broj: 08-332/24- 608/1
Podgorica, 23.04.2024. godine

DUP „Murtočina“
Urbanistička parcela **UP 301**
Zona **B**

Sekretarijat za planiranje prostora i održivi razvoj, na osnovu Zakona o planiranju prostora i izgradnji objekata ("Sl.list CG" br.64/17, 80/20 i 86/22), Uredbe o povjeravanju dijela poslova Ministarstva održivog razvoja i turizma jedinicama lokalne samouprave ("Službeni list Crne Gore" br.012/24 od 15.02.2024.godine), akta Ministarstva ekologije, prostornog planiranja i urbanizma broj 08-332/23-8070/2 od 19.10. 2023.godine, po zahtjevu **VUJISIĆ RADENKA** iz Podgorice, izdaje:

URBANISTIČKO-TEHNIČKE USLOVE za izgradnju objekta

URBANISTIČKA PARCELA:

Detaljni urbanistički plan: **Detaljni urbanistički plan »Murtočina« u Podgorici** (usvojen Odlukom SO Podgorica broj 02- 030/18 - 1504 od 27.12.2018. godine).
Urbanistička parcela: **UP 301, Zona B**

POSTOJEĆE STANJE:

Na grafičkim prilogima plana na urbanističkoj parceli UP 301, Zona B, kao i u listu nepokretnosti na katastarskoj parceli 4077/6 KO:Doljani, prema podacima Uprave za nekretnine PJ Podgorica, nema evidentiranih izgrađenih objekata.

Prema listu nepokretnosti 2520-prepis, katastarska parcela 4077/6 KO:Doljani, livada 1. klase, površine 231m², je u svojini Vujisić Radenka, bez tereta i ograničenja.

PLANIRANO STANJE:

Urbanističku parcelu **UP 301, Zona B** čini katastarska parcela broj 4077/6 KO: Doljani, čiji se dio izuzima za trasu planirane saobraćajnice. Urbanistička parcela definisana je koordinatnim tačkama na grafičkom prilogu „Plan parcelacije i regulacije“ koji čini sastavni dio ovih uslova, i površine je prema analitičkim podacima iz tabelarnog pregleda 209m².

Građevinska linija definisana je koordinatnim tačkama na grafičkom prilogu "Koordinate građevinskih linija".

Građevinska linija za nove objekte je linija do koje je dozvoljena gradnja i unutar koje se objekat razvija i oblikuje. Definisana je u odnosu na osovину saobraćajnice, što omogućava očitavanje neophodnih elemenata za prenošenje na teren. Tekstualno je dato pojašnjenje koje se odnosi na udaljenost od susjeda dok je linija prema saobraćajnici obavezujuća.

Pri izgradnji objekata koristiti savremene termoizolacione materijale, kako bi se smanjila potrošnja toplotne energije.

Iskoristiti toplotne dobitke od sunca i zaštititi se od pretjeranog osunčanja i koristiti održive sisteme protiv pretjerane insolacije-zasjena pergolama, zelenilom i slično, kako bi se smanjila potrošnja energije za vještačku klimatizaciju. Drveredima i gustim zasadima smanjiti uticaj vjetra i obezbijediti neophodnu sjenku u ljetnim mjesecima. Nisko energetske tehnologije za grijanje i hlađenje se trebaju koristiti gdje god je to moguće. Pri proračunu koeficijentata prolaza toplote objekata uzeti vrijednost za 30-25% niže od maksimalno dozvoljenih vrijednosti dozvoljenih za ovu klimatsku zonu.

Sunčani kolektori treba da budu estetsko-arhitektonski oblikovani i ukomponovani na najmanje uočljivim mjestima na objektu.

U cilju stimulisanja izgradnje energetski efikasnih objekata koji koriste solarnu energiju, Glavni grad Podgorica je Odlukom o naknadi za komunalno opremanje građevinskog zemljišta (SL.list CG-opštinski propisi broj 039/20 od 06.11.2020) predvidio da se u skladu sa revidovanim glavnim projektom solarnog sistema, naknada umanjuje za 100€ po m² ugrađenog solarnog panela, a najviše do 50% obračunate naknade.

Za potrebe proračuna koristiti podatke Hidrometeorološkog zavoda o klimatskim i hidrološkim karakteristikama zone u Glavnom gradu Podgorica.

9. Uslovi za odvoženje čvrstog otpada

Korisnici objekata dužni su da sakupljaju otpad na selektivan način i odlažu isti na određene lokacije u skladu sa opštinskim Planom upravljanja komunalnim i neopasnim građevinskim otpadom u Glavnom gradu Podgorica za period 2016-2020.g.

10. Za privremene ili stalne objekte ili djelove objekta, van zone ograničenja prepreka aerodroma, čija je visina veća od 45m, potrebno je od Agencije za civilno vazduhoplovstvo Crne Gore dobiti saglasnost za izgradnju i postavljanje, kao i uslove i označavanje i održavanje.

11. Uslovi za izgradnju i postavljanje pomoćnih objekata. U skladu sa članom 223 važećeg zakona, propisi jedinice lokalne samouprave, kojima se uređuju pomoćni objekti, primjenjivaće se do donošenja Plana generalne regulacije Crne Gore.

Postupak pribavljanja odobrenja za postavljanje ili građenje pomoćnih objekata uređen je Odlukom o postavljanju, odnosno građenju i uklanjanju pomoćnih objekata (Sl.list CG-opštinski propisi br. 011/14 od 08.04.2014, 034/16 od 01.08.2016, 039/20 od 06.11.2020).

12. MOGUĆNOST FAZNE IZGRADNJE

Na osnovu Zakona o planiranju prostora i izgradnji objekata i člana 76 kroz izradu idejnog rješenja može se odrediti faznost gradnje (tehničko-tehnološka i funkcionalna cjelina) objekata. Dozvoljena je fazna izgradnja, tako da konačno izgrađeni objekat ne prelazi maksimalne propisane površine pod objektom i spratnost, a ove vrijednosti mogu biti i manje.

Na osnovu UT uslova, kod urbanističkih parcela na kojima je planom predviđena izgradnja više objekata, potrebno je uraditi revidovano idejno rješenje kompletne urbanističke parcele ili više susjednih urbanističkih parcela (ČL.76 važećeg zakona). Idejnim rješenjem se utvrđuje generalna koncepcija za izgradnju objekata, a naročito: uklapanje objekta u prostor, položaj objekta u okviru parcele i prema susjednim objektima.

Članom 237 važećeg zakona, je predviđeno da se do donošenja Plana generalne regulacije Crne Gore može graditi na dijelu urbanističke parcele, ako nedostajući dio urbanističke parcele ne utiče na funkcionalnost i pristup objektu i uz uslov da se urbanistički parametri utvrđeni planom za urbanističku parcelu umanje za nedostajući dio urbanističke parcele.

Kroz izradu Idejnog rješenja urbanističke parcele dokazati ispunjenost uslova propisanih članom 237 Zakona o planiranju i izgradnji objekata, i da li se na bilo koji način ugrožava valorizacija preostalog dijela urbanističke parcele.

13. NAPOMENA

Tačni podaci o katastarskim parcelama koje čine urbanističku parcelu utvrdiće se kroz izradu Elaborata parcelacije po planskom dokumentu. Elaborat izrađuje ovlašćena geodetska organizacija i mora biti ovjeren od strane Uprave za katastar i državnu imovinu PJ Podgorica.

Na osnovu Zakona o planiranju prostora i izgradnji objekata i člana 76 kroz izradu idejnog rješenja može se odrediti faznost gradnje (tehničko-tehnološka i funkcionalna cjelina) objekata. Dozvoljena je fazna izgradnja, tako da konačno izgrađeni objekat ne prelazi maksimalne propisane površine pod objektom i spratnost, a ove vrijednosti mogu biti i manje.

Na osnovu UT uslova, kod urbanističkih parcela na kojima je planom predviđena izgradnja više objekata, potrebno je uraditi revidovano idejno rješenje kompletne urbanističke parcele ili više susjednih urbanističkih parcela (ČL.76 važećeg zakona). Idejnim rješenjem se utvrđuje generalna koncepcija za izgradnju objekata, a naročito: uklapanje objekta u prostor, položaj objekta u okviru parcele i prema susjednim objektima.

Tekstualni i grafički dio predmetnih planova, kojim su propisani način izgradnje objekata, uslovi za priključenje na infrastrukturu i uslovi za uređenje urbanističke parcele, sastavni su dio ovih urbanističko-tehničkih uslova i dostupni su na sajtu www.planovidozvole.mrt.gov.me/LAMP/PlanningDocument i www.sekretarijaz-za-plurzs.podgorica.me.

Investitor može da gradi objekat na osnovu prijave, kod nadležne Urbanističko-građevinske inspekcije i sledeće dokumentacije propisane članom 91 važećeg zakona:

- Saglasnost glavnog gradskog arhitekta na idejno rješenje
- Ovjerenog Glavnog projekta
- Izvještaja o pozitivnoj reviziji glavnog projekta
- Dokaza o osiguranju od odgovornosti projektanta koji je izradio odnosno revidenta koji je revidovao glavni projekat u skladu sa zakonom i Uredbi o minimalnoj sumi osiguranja od profesionalne odgovornosti u oblasti izgradnje objekata (Sl.list CG broj 68/17)
- Ugovora o angažovanju izvođača radova
- Ugovora o angažovanju stručnog nadzora
- Dokaza o pravu svojine na zemljištu, odnosno drugom pravu na građenje na zemljištu ili dokaz o pravu svojine na objektu, odnosno drugom pravu na građenje, ako se radi o rekonstrukciji objekta.

Sadržaj Idejnog rješenja definisan je stručnim upustvom Ministarstva održivog razvoja i turizma, broj 101-26/99 od 14.03.2018.godine. Način podnošenja zahtjeva glavnom državnom arhitekti, za davanje saglasnosti na idejno rješenje preciziran je Obaveštenjem MORT-a od 21.12.2017.godine. Upustvo i

obaveštenje su dostupni na sajtu Ministarstva održivog razvoja i turizma: <http://mrt.gov.me/rubrike/zakonska-regulativa-iz-oblasti-planiranja-prostora.html>.

Idejni odnosno Glavni projekat, mora biti urađen u skladu sa članom 7 Pravilnika o načinu izrade i sadržini tehničke dokumentacije (Sl.list CG 44/18) u elektronskoj formi plus 1 primjerak u analognoj formi za potrebe izvođenja radova na gradilištu.

Shodno članu 74, stav 5 i 8 Zakona o planiranju i izgradnji objekata (sl.list CG broj 64/17,44/18 i 63/18), u slučaju da organ za izdavanje posebnih tehničkih uslova/vodnih, konzervatorskih uslova ne odgovori na službeni zahtjev ovog Sekretarijata u roku od 15 dana od dana prijema zahtjeva, smatraće se da je saglasan sa urbanističko-tehničkim uslovima utvrđenim na osnovu planskog dokumenta.

Dostavljeno:

-Podnosiocu zahtjeva

-Urbanističko-građevinskoj inspekciji

-a/a

| | | |
|--|---|---|
| | OBHRAĐIVAČI URBANISTIČKO-TEHNIČKIH USLOVA: | |
| | Arh.Samira Vesnić,dipl.ing. |  |
| | Vlatko Mijatović,tehničar |  |
| | OVLAŠĆENO SLUŽBENO LICE II ZA IZGRADNJU I LEGALIZACIJU OBJEKATA | Arh.Samira Vesnić,dipl.ing. |
| | M.P. | Podpis ovlašćenog službenog lica  |
| | PRILOZI | |
| | -Grafički prilozi iz planskog dokumenta -tehnički uslovi u skladu sa posebnim propisom -List nepokretnosti i kopija plana -Dokaz o uplati naknade za izdavanje utu-a | Tehnički uslovi priključenja broj od "Vodovod i kanalizacija" d.o.o. Podgorica, broj UPI-02-041/24-3114/2 od 10.05.2024.god. List nepokretnosti i kopija plana za katastarsku parcelu broj 4077/6 KO: Doljani Uplatnica za naknadu od 50€ (100€ ukupno za dvije parcele) od 09.04.2024.god. |

CRNA GORA
UPRAVA ZA NEKRETNINE
PODRUČNA JEDINICA: PODGORICA
Broj: 101-917/24-1617
Datum: 23.04.2024.



Katastarska opština: DOLJANI
Broj lista nepokretnosti: 2520
Broj plana: 14
Parcela: 4077/5, 4077/6

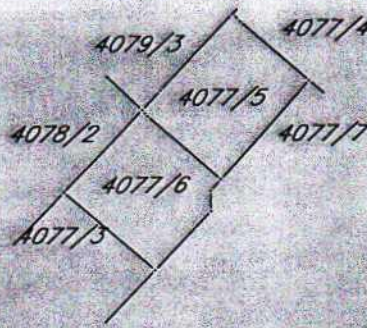
KOPIJA PLANA

Razmjera 1: 1000



| |
|-----|
| 4 |
| 702 |
| 400 |
| 302 |
| 607 |
| 9 |

| |
|-----|
| 4 |
| 702 |
| 400 |
| 302 |
| 607 |
| 9 |



| |
|-----|
| 4 |
| 702 |
| 300 |
| 607 |
| 9 |

| |
|-----|
| 4 |
| 702 |
| 300 |
| 607 |
| 9 |

IZVOD IZ DIGITALNOG PLANA
Obradio: [Signature]
[Circular stamp of the Podgorica District Office]



UPRAVA ZA NEKRETNINE

CRNA GORA

PODRUČNA JEDINICA
PODGORICA

Broj: 101-919-20245/2024
Datum: 18.04.2024
KO: DOLJANI

Na osnovu člana 173 Zakona o državnom premjeru i katastru nepokretnosti ("Sl. list RCG" br. 29/07, "Sl. list CG" br. 73/10, 032/11, 040/11, 043/15, 037/17 i 17/18), postupajući po zahtjevu URBANIZAM 101-917/24-1617, , za potrebe izdaje se

LIST NEPOKRETNOSTI 2520 - PREPIS

| Podaci o parcelama | | | | | | | | | |
|--------------------|---------|-------------|------------|-------------|------------------------------|------------------------------------|------------|-------------------------|--------|
| Broj | Podbroj | Broj zgrade | Plan Skica | Datum upisa | Potes ili ulica i kućni broj | Način korišćenja Osnov sticanja | Bon. klasa | Površina m ² | Prihod |
| 4077 | 5 | | 32 26 | 22/11/2021 | DOLJANI | Livada 1. klase NASLJEDE | | 237 | 1.78 |
| 4077 | 6 | | 32 26 | 22/11/2021 | DOLJANI | Livada 1. klase NASLJEDE | | 231 | 1.73 |
| | | | | | | | | 468 | 3.51 |

| Podaci o vlasniku ili nosiocu | | | |
|-------------------------------|---------------------------------------|---------|------------|
| Matični broj - ID broj | Naziv nosioca prava - adresa i mjesto | Prava | Obim prava |
| [REDACTED] | VUJISIĆ RADOVIĆ RADENKO [REDACTED] | Svojina | 1/1 |

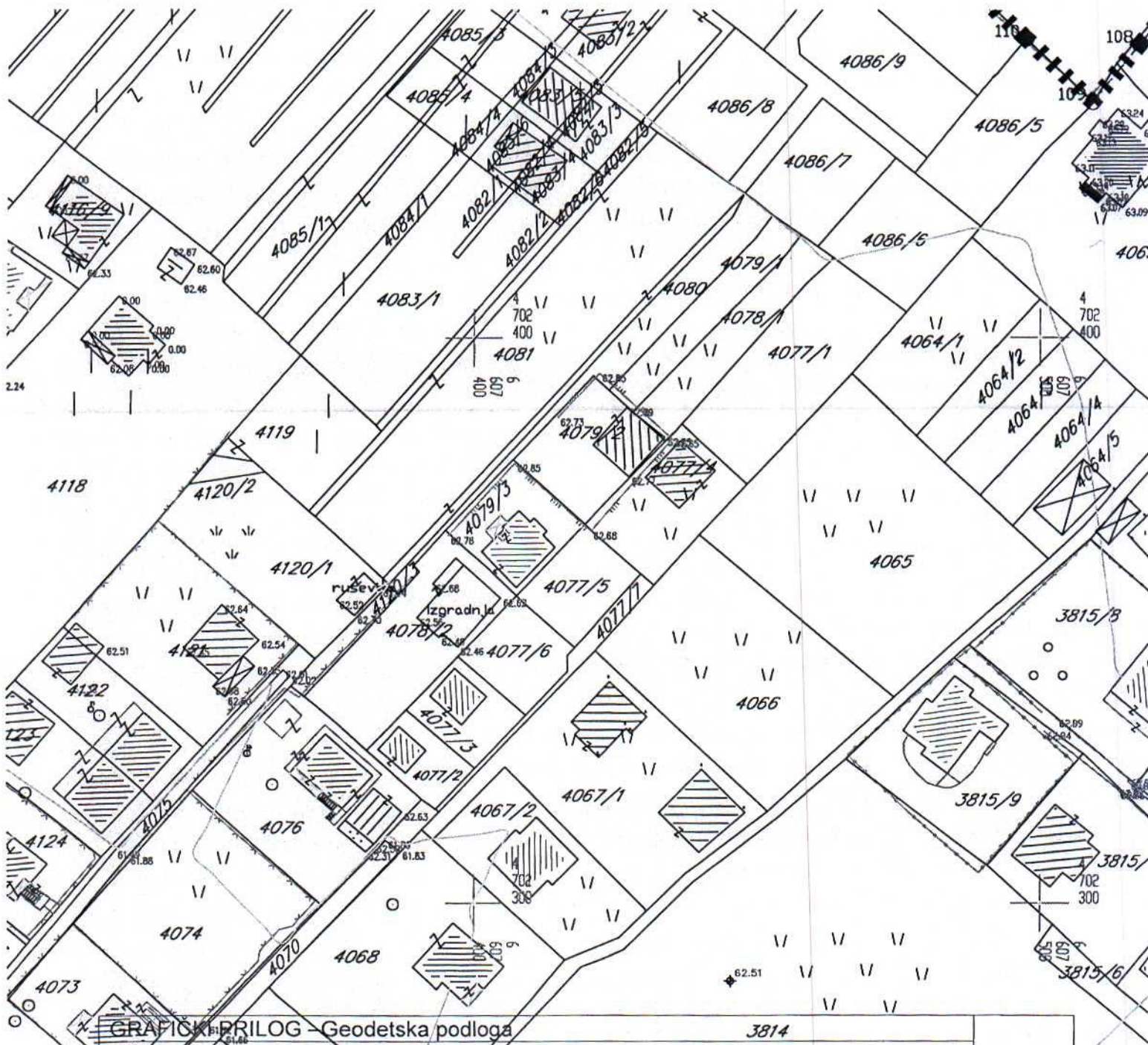
| Podaci o teretima i ograničenjima | | | | | | | |
|-----------------------------------|---------|-------------|----|------------|------------------|------------------------------|--|
| Broj | Podbroj | Broj zgrade | PD | Redni broj | Način korišćenja | Datum upisa Vrijeme upisa | Opis prava |
| 4077 | 5 | | | 1 | Livada 1. klase | | Pravo službenosti NA KAT.PARCELI 4077/7 |

Naplata takse je oslobođena na osnovu člana 17 Zakona o administrativnim taksama ("Sl.list CG, br. 18/19). Naplata naknade oslobođena je na osnovu člana 174 Zakona o državnom premjeru i katastru nepokretnosti ("Sl. list RCG" br. 29/07, "Sl. list CG" br. 73/10, 032/11, 040/11, 043/15, 037/17 i 17/18).



Crna Gora
Glavni Grad Podgorica
Sekretarijat za planiranje prostora i
održivi razvoj

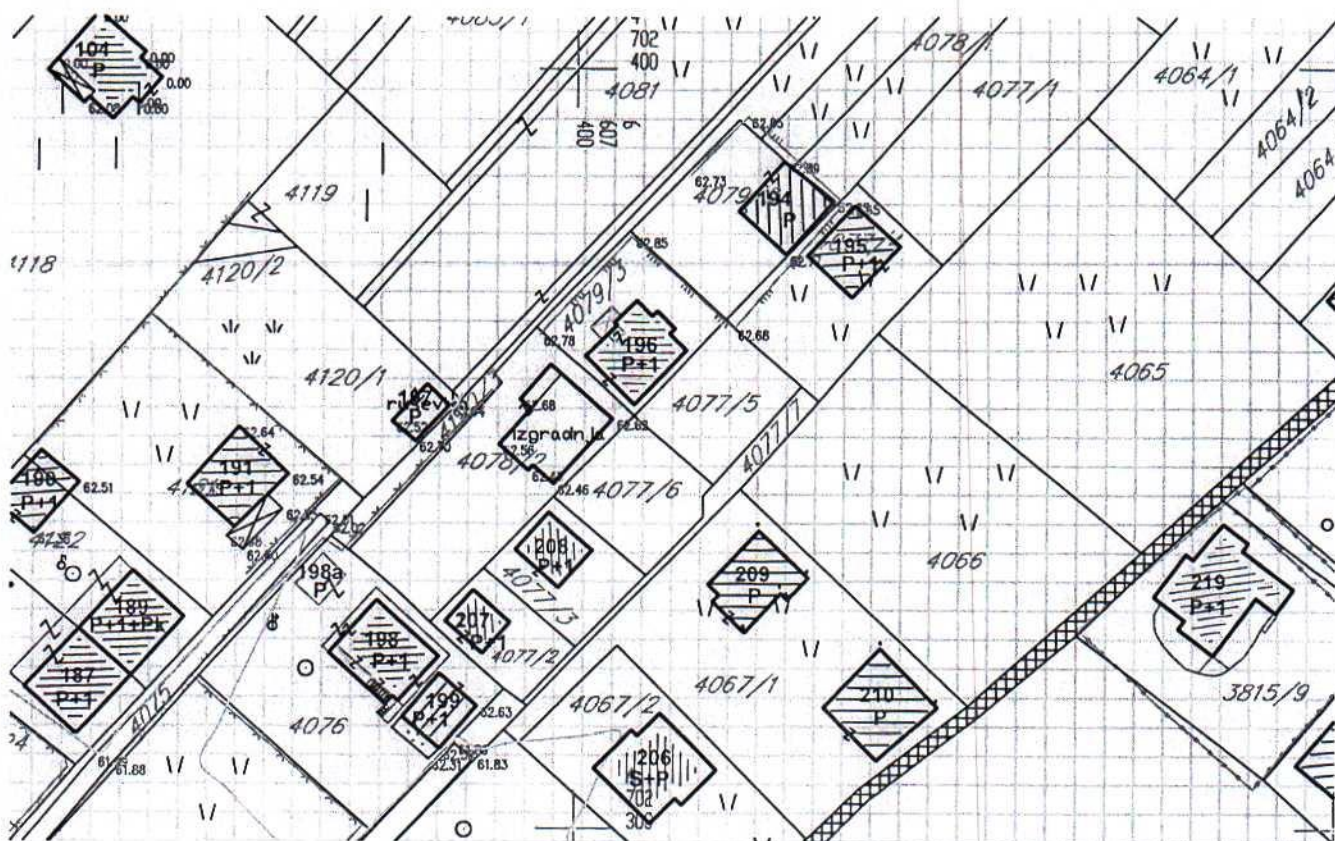
Broj: 08-332/24-608/1
Podgorica, 15.05.2024.godine



GRAFIČKI PRILOG - Geodetska podloga
Izvod iz DUP-a »Murtočina« u Podgorici
Za urbanističku parcelu 301, zona B

3814

01

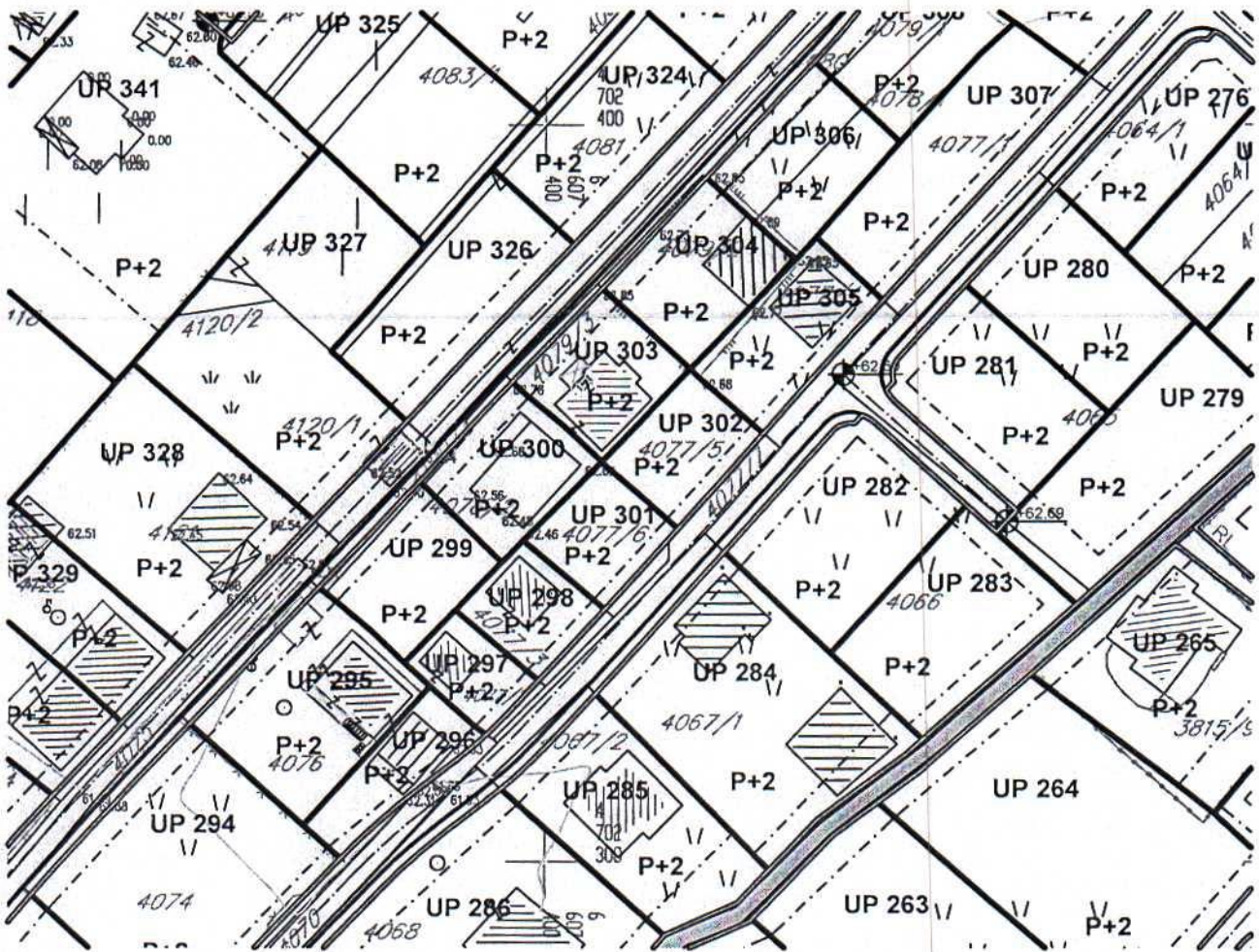


POVRŠINE ZA STANOVANJE

GRAFIČKI PRILOG – Analiza postojećeg stanja

Izvod iz DUP-a »Murtočina« u Podgorici
Za urbanističku parcelu 301, zona B

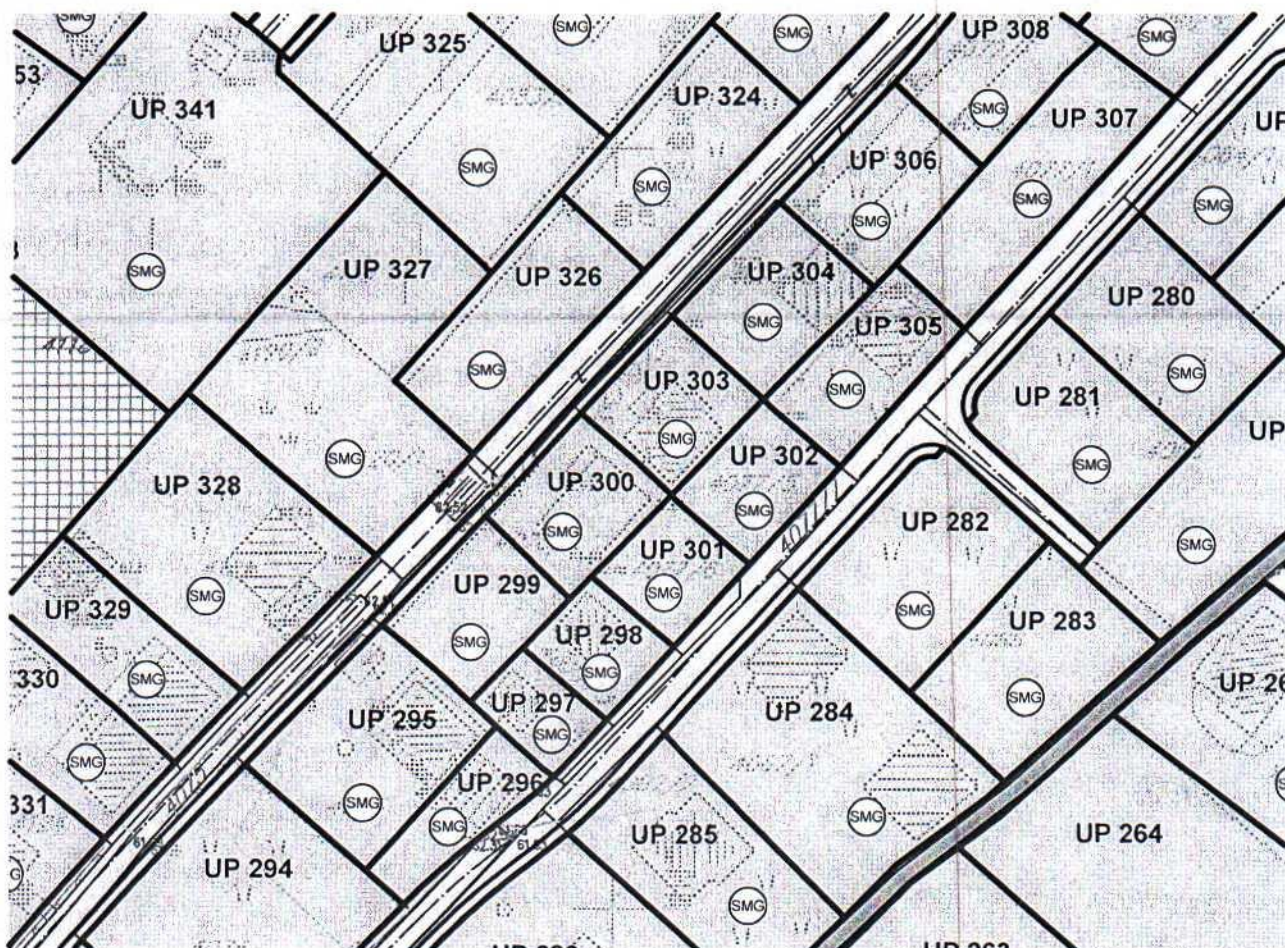

02



GRAFIČKI PRILOG –Plan parcelacije, nivelacije i regulacije

Izvod iz DUP-a »Murtovina« u Podgorici
Za urbanističku parcelu 301, zona B

04

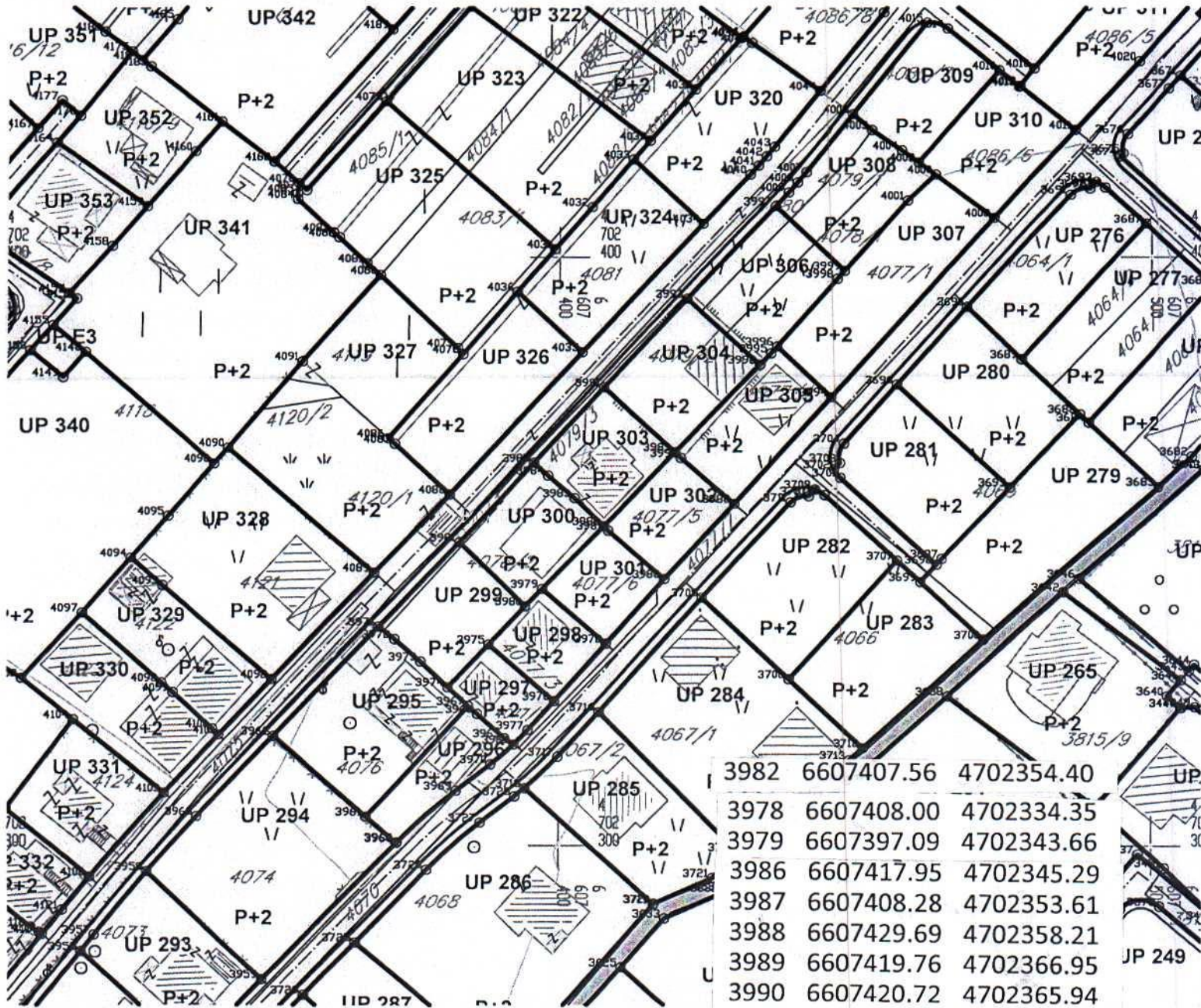



POVRŠINE ZA STANOVANJE MALE GUSTINE

GRAFIČKI PRILOG –Plan namjene površina

Izvod iz DUP-a »Murtočina« u Podgorici
Za urbanističku parcelu 301, zona B

03



| | | |
|------|------------|------------|
| 3982 | 6607407.56 | 4702354.40 |
| 3978 | 6607408.00 | 4702334.35 |
| 3979 | 6607397.09 | 4702343.66 |
| 3986 | 6607417.95 | 4702345.29 |
| 3987 | 6607408.28 | 4702353.61 |
| 3988 | 6607429.69 | 4702358.21 |
| 3989 | 6607419.76 | 4702366.95 |
| 3990 | 6607420.72 | 4702365.94 |

GRAFIČKI PRILOG –Plan parcelacije,nivelacije i regulacije sa koordinatama prelomnih tačaka urbanističkih parcela

Izvod iz DUP-a »Murtovina« u Podgorici
 Za urbanističku parcelu 301,zona B

Građevinska linija prikazana na grafičkim priložima koja prelazi postojeće objekte se odnosi na novu gradnju na urbanističkim parcelama, i ista ne ruši postojeće objekte. Nadgradnju i dogradnju objekta, vezati za postojeći objekat po planskim parametrima.

Građevinska linija podzemne etažemože biti do min. 1,00m do susjedne parcele.

Građevinska linija dogradnje prema susjednim parcelama je na min. 2,0m ili na manjem odstojanju uz prethodnu saglasnost susjeda.

Regulaciona linija je linija koja dijeli javnu površinu od površina namjenjenih za druge namjene.

Nivelacioni plan je urađen na osnovu kota terena prezentiranih na geodetskoj podlozi i tehničkih propisa. Predloženim nivelacionim rješenjem postignuti su nagibi saobraćajnica koji su dovoljni za odvođenje površinskih voda do slivnika atmosferske kanalizacije i dalje do recipijenta.

Kote koje su date u nivelacionom planu nijesu uslovne. Detaljnim snimanjem terena i izradom glavnih projekata saobraćajnica moguće su manje korekcije kota iz plana na način da se obezbijedi odvođenje atmosferskih voda sa lokacije principom samoodvodnjavanja.

Spratnost objekata data je na grafičkim priložima kao granična spratnost, do koje se objekat može graditi.

Urbanistički parametri se računaju u skladu sa Pravilnikom o bližem sadržaju i formi planskog dokumenta /kriterijumima namjene površina /elementima urbanističke regulacije i jedinstvenim grafičkim simbolima, Ministarstva uređenja prostora i zaštite životne sredine (Sl.list CG br.24/10 i 33/14) kao i Pravilnikom o načinu obračuna površine i zapremine objekata (Sl. list CG br. 47/13) i Crnogorskim standardom MEST EN 15221-6.

NAMJENA:

STANOVANJE MALE GUSTINE

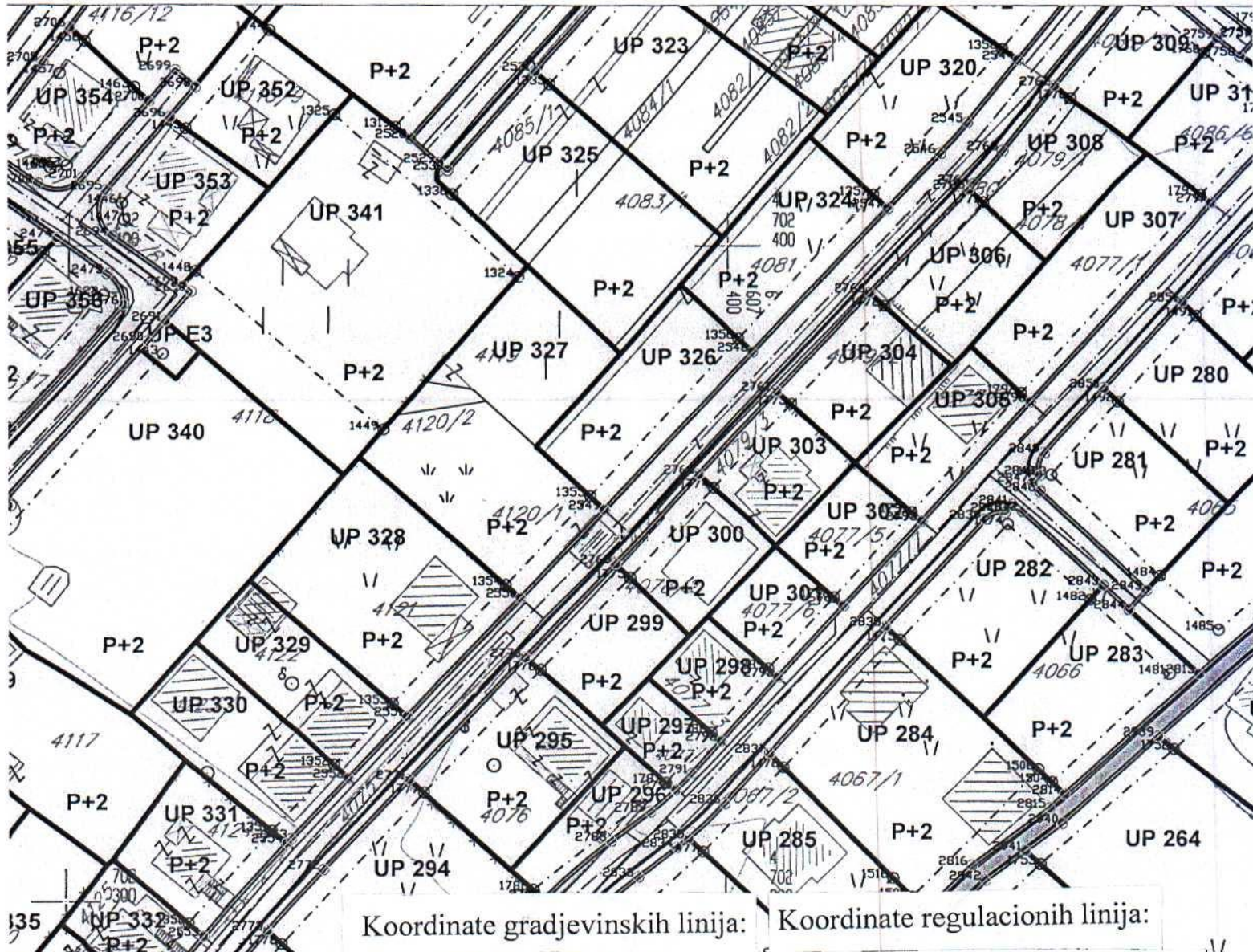
OPŠTE SMJERNICE

- Maksimalni indeks zauzetosti je 0.3
- Maksimalni indeks izgrađenosti je 0.7
- Maksimalna BRGP objekata za stanovanje je 500 m² sa najviše 3 stambene jedinice.
- Maksimalna spratnost objekata je P+2.

Krovove raditi kose, dvovodne ili viševodne, a daje se mogućnost projektovanja ravnog krova. Projektovanje mansardnog krova nije dozvoljena.

Parkiranje obezbijediti u okviru objekta ili na otvorenom parking prostoru u okviru parcele

Ogradu postaviti po granici urbanističke parcele.



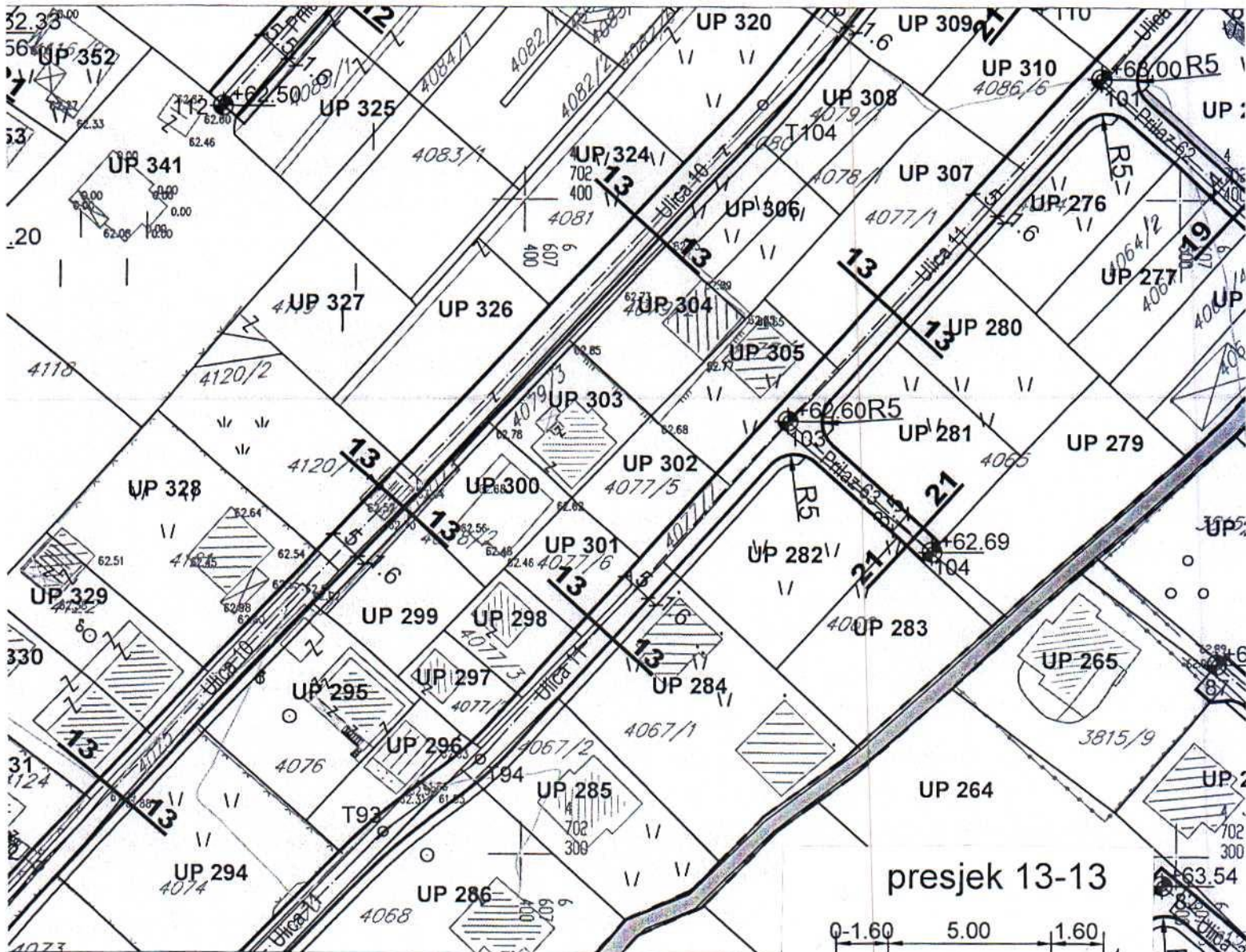

Koordinate gradjevinskih linija:

Koordinate regulacionih linija:

| | | | | | |
|------|------------|------------|------|------------|------------|
| 1789 | 6607406.48 | 4702335.65 | 2793 | 6607408.00 | 4702334.35 |
| 1790 | 6607416.43 | 4702346.60 | 2794 | 6607417.95 | 4702345.29 |
| 1791 | 6607428.17 | 4702359.51 | 2795 | 6607429.69 | 4702358.21 |

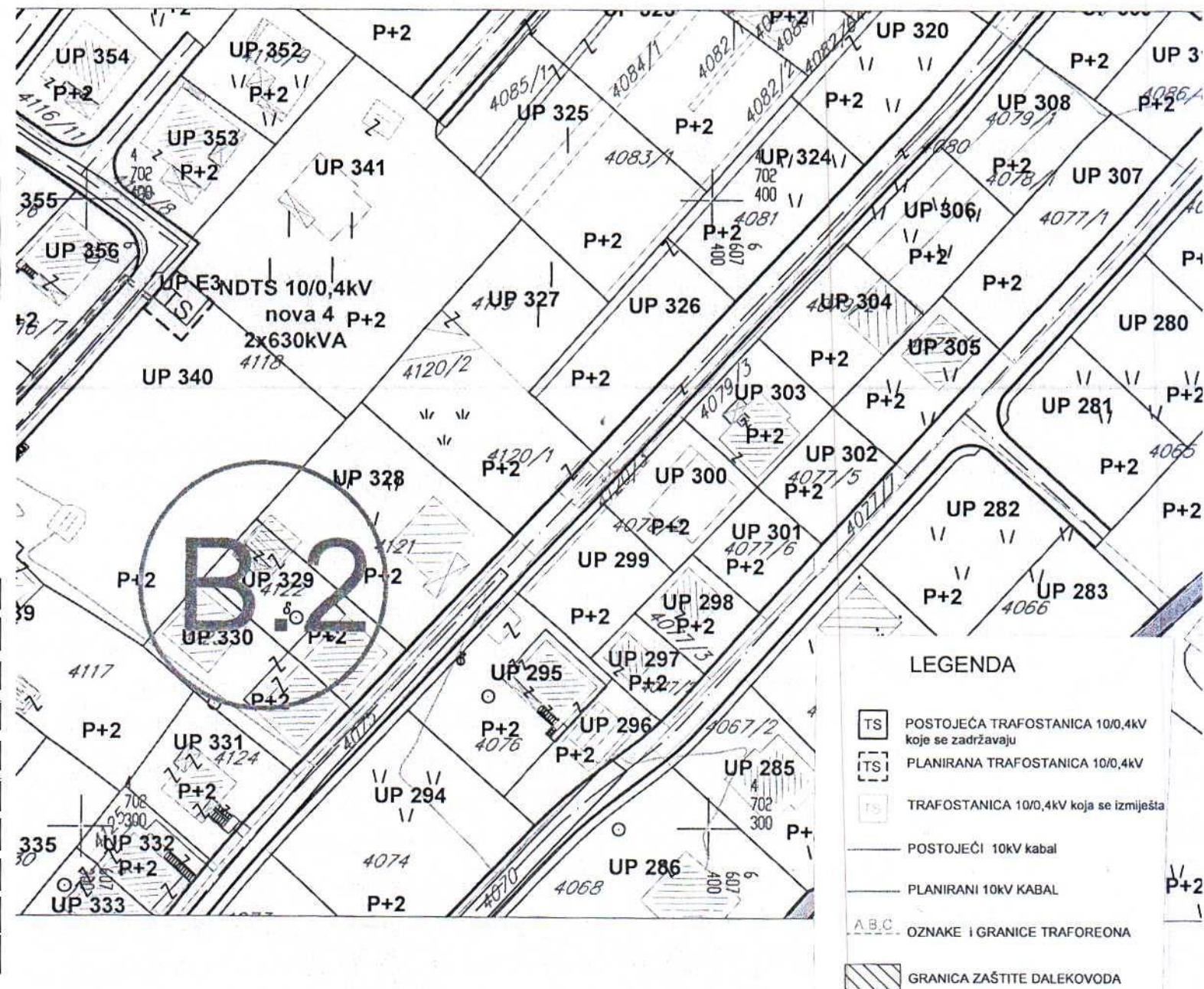
GRAFIČKI PRILOG –Plan parcelacije, nivelacije i regulacije sa koordinatama prelomnih tačaka gradjevinskih i regulacionih linija

Izvod iz DUP-a »Murtočina« u Podgorici
 Za urbanističku parcelu 301, zona B



GRAFIČKI PRILOG –Plan saobraćajne infrastrukture

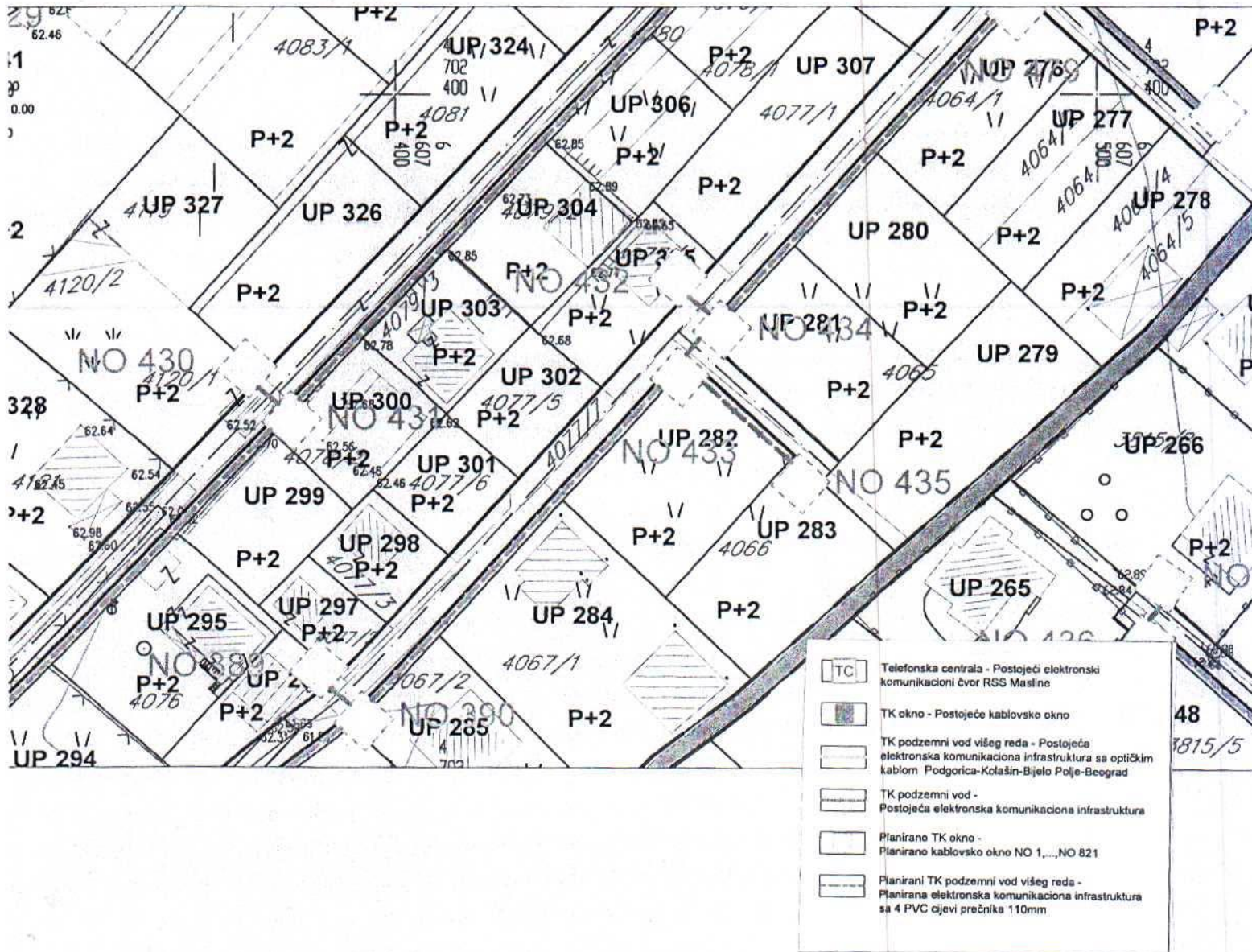
Izvod iz DUP-a »Murtovina« u Podgorici
Za urbanističku parcelu 301,zona B



GRAFIČKI PRILOG –Plan elektroenergetske infrastrukture

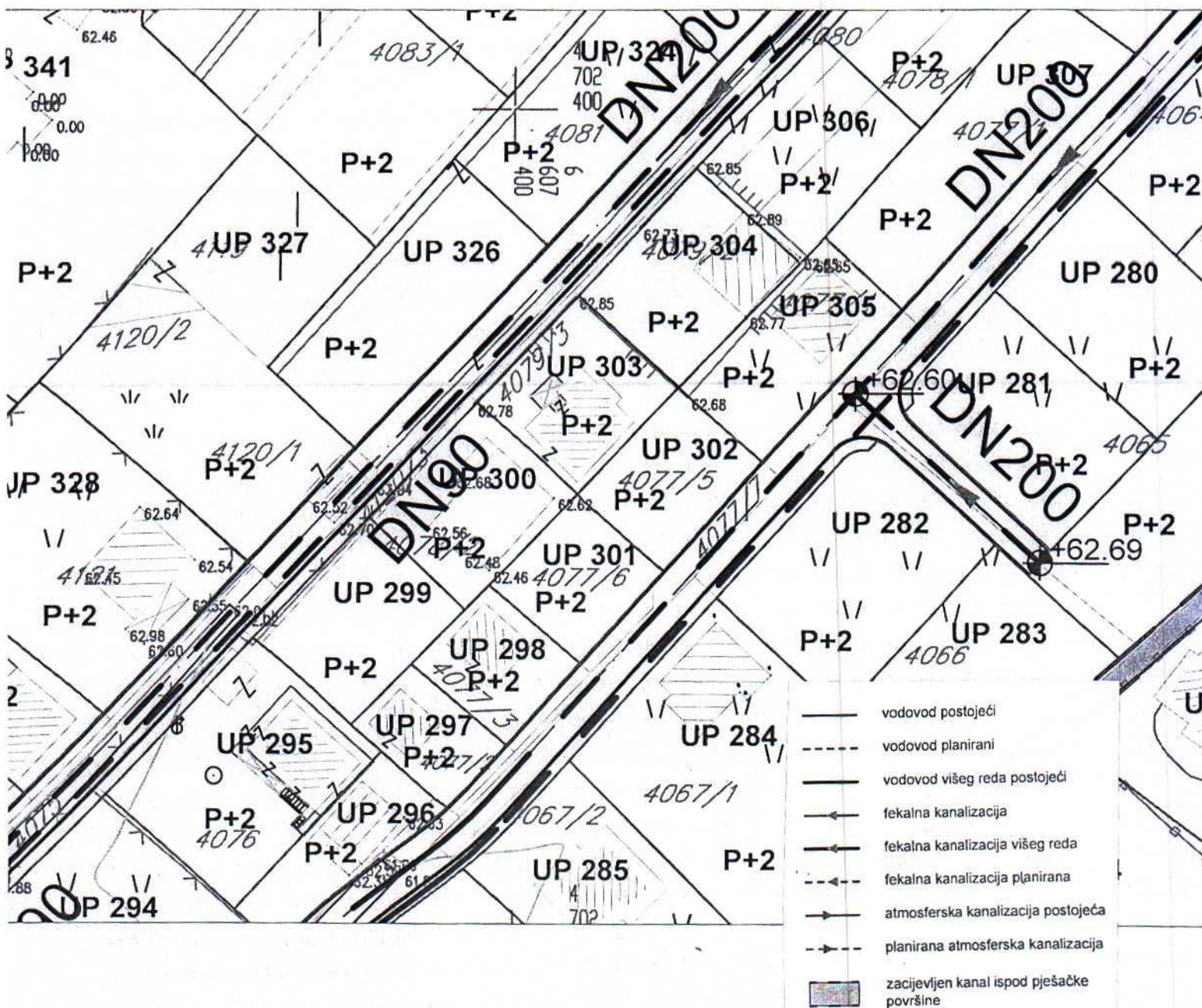
Izvod iz DUP-a »Murtovina« u Podgorici
Za urbanističku parcelu 301,zona B

08



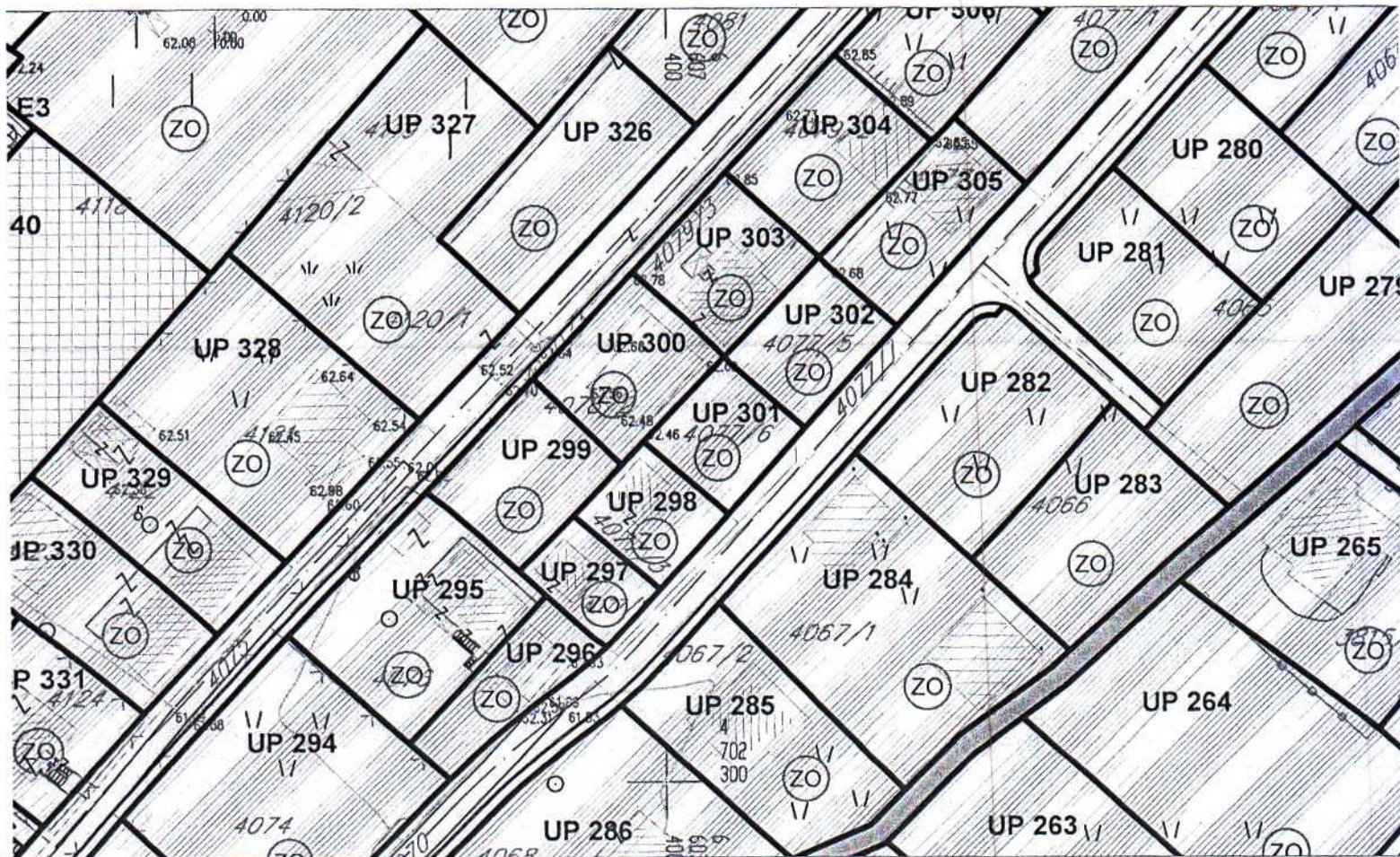

GRAFIČKI PRILOG –Plan telekomunikacione infrastrukture

Izvod iz DUP-a »Murtovina« u Podgorici
Za urbanističku parcelu 301,zona B



GRAFIČKI PRILOG –Plan hidrotehničke infrastrukture

Izvod iz DUP-a »Murtočina« u Podgorici
Za urbanističku parcelu 301, zona B



Zelenilo individualnih stambenih objekata

PLANIRANI OBJEKTI

U zoni DUP-a, po planiranim intervencijama predviđena je izgradnja objekata uz ispunjavanje propisanih uslova.

- Maksimalna BGP pod objektom i BGP objekta datesu u tabeli.
- Građevinska linija prikazana u grafičkom prilogu, označena sa GL1, takođe predstavlja i građevinsku liniju GL2. Građevinske linije su date grafički i definisane su koordinatama karakterističnih tačaka što omogućava očitavanje neophodnih elemenata za prenošenje na teren.
- Građevinska linija podzemne etaže koja je u funkciji garažiranja može biti do 1,0m od granice urbanističke parcele.
- Građevinska linija prema susjednoj urbanističkoj parceli je na min 2,00m, izuzetno ovo odstojanje može biti i manje uz saglasnost susjeda. Građevinska linija prema susjednoj parceli može biti na granici urbanističke ukoliko se uz saglasnost susjeda gradi dvojni objekat (posebno kod užih urbanističkih parcela).
- Površina podrumске i suterenske etaže ne ulazi u obračun BGP u slučaju kada je namjena garažiranje, servisni prostori neophodni za funkcionisanje podzemne garaže i tehnički sistemi objekta.
- Namjena objekta je za stanovanje sa mogućnošću korišćenja prizemlja i suterena ili jedne od spratnih etaža za poslovanje. Poslovni prostor na spratnoj etaži može biti za namjene koje ne ometaju osnovnu namjenu stambenog naselja.
- Spratnost objekta data je u grafičkom dijelu i tabelarnom prikazu Plana.

Formiranje otvora na objektu prema susjednim parcelama moguće je pod uslovom da je udaljenost objekta od granice parcele minimum **2,0** m. Izuzetno je moguće formiranje otvora na objektu u slučaju manjeg odstojanja od granice parcele uz prethodnu saglasnost susjeda i u slučajevima kada je granica urbanističke parcele uz pješačku stazu.

Daje se mogućnost izgradnje garaže ili pomoćnog objekta na parceli, maksimalne spratnosti P ipovršine do 30 m^2 , uz uslov da se ispoštuju planski parametri (odstojanje od susjeda, indeks zauzetosti i indeks izgrađenosti).

Krovove raditi kose, dvovodne ili viševodne a daje se mogućnost projektovanja ravnog krova. Projektovanje mansardnog krova nije dozvoljena.

Parkiranje obezbijediti u okviru objekta ili na otvorenom parking prostoru u okviru parcele

Ogradu postaviti po granici urbanističke parcele. Ograđivanje je moguće i to transparentnom ogradom do visine od 1.40m ili živom zelenom ogradom.

TABELARNI PODACI:

| BR. urbanističke parcele | Površina UP (m ²) | BR. objekta | Površina prizemlja (m ²) glavni objekat | Površina prizemlja (m ²) pomoćni objekat | Površina prizemlja (m ²) ukupno | Indeks zauzetosti | BRGP površina m ² glavni objekat | BRGP površina m ² pomoćni objekat | BRGP površina m ² ukupno | Indeks izgrađenosti | Postojeća spratnost | Maksimalna površina prizemlja m ² | Maksimalna BRGP | Max indeks zauzetosti | Maksimalni indeks izgrađenosti | Maksimalna spratnost | Namjena površina | Broj stam.jedinica |
|--------------------------|-------------------------------|-------------|---|--|---|-------------------|---|--|-------------------------------------|---------------------|---------------------|--|-----------------|-----------------------|--------------------------------|----------------------|-------------------------------------|--------------------|
| UP 301 Zona B | 209 | / | | | 0 | 0,00 | | | 0 | 0,00 | / | 80 | 146 | 0,38 | 0,70 | P+2 | Površine za stanovanje male gustoće | 1 |

OBLIKOVANJE PROSTORA I MATERIJALIZACIJA

Rješavanjem zahtjeva korisnika za gradnjom novih ili intervencijama na postojećim objektima, uz striktnu kontrolu tehničke dokumentacije i realizacije, doprinijeće se unapređenju arhitektonskih i likovnih vrijednosti samih objekata, a samim tim i ukupne slike naselja i grada.

Arhitektonske volumene objekata potrebno je pažljivo projektovati sa ciljem dobijanja homogene slike naselja i grada.

Visine objekata su date na grafičkim priložima kao spratnost objekata uz pretpostavljen disciplinovan odnos korisnika, naročito kod novoplanirane gradnje, vodeći računa o susjednim objektima i opštoj slici naselja i grada.

Fasade objekata kao i krovne pokrivače predvidjeti od kvalitetnog i trajnog materijala i kvalitetno ugraditi.

Za sve stambene i poslovne objekte se planiraju krovovi po izboru projektanta, a u skladu sa postojećom arhitekturom i kulturnim nasljeđem.

Enterijeri poslovnih prostora moraju biti u odgovarajućem odnosu sa objektom u kome se nalaze.

Urbana oprema mora biti projektovana, birana i koordinirana u okviru pretežne namjene datog prostora.

Ozelenjavanje vršiti autohtonim vrstama u skladu sa preporukama u prilogu pejzažne arhitekture. Postojeće zelenilo maksimalno sačuvati i oplemeniti.

Rasvjetu prostora kolskih i pješačkih komunikacija treba izvesti pažljivo odabranim rasvjetnim tijelima, sa dovoljnim osvjetljajem za potrebe normalne funkcije prostora.

Svi priključci telefonske i električne mreže će se raditi podzemno.

Sve priključke raditi prema UTU iz plana i uslovima priključenja dobijenim od nadležnih Javnih preduzeća.

Zelenilo individualnih stambenih objekata (ZO)

Smjernice za projektovanje i izdavanje UTU-a:

- Stepen ozelenjenosti je minimum **30%** u okviru ove namjene na nivou lokacije ili urbanističke parcele.
- Na parcelama sa postojećim objektima koji ne ispunjavaju zahtjeve ovog plana stepen ozelenjenosti je 25% na nivou urbanističke parcele.
- Osnovna pravila uređenja okućnice su da kuća bude u 1/3 placa, bliže ulici., samim tim dobijamo predvrt koji ima estetsku ulogu i sadrži kolski prilaz, parking, rasvjetu i sl.
- U samu kuću sa suprotne strane se predlaže prostor za boravak koji praktično predstavlja produžetak dnevnog boravka ili kuhinje, kako bi se mogao koristiti za ručavanje.
- Prostor za odmor se smješta dalje od objekta, tu se može smjestiti paviljon, pergola i sl., sa detaljima kao što su česma, bazenčić i sl.
- Ekonomski dio vrta (povrtnjak i voćnjak) trebalo bi smjestiti u najudaljeniji dio vrta.
- **Zbog nemogućnosti planiranja linearne sadnje (širina trotoara manja od 2,5 m) u okviru trotoara neophodno je planirati drvored ivicom parcele orijentisane ka saobraćajnici.**
- Staze u vrtu su važan elemenat i one vode u razne djelove vrta. Kod manjih vrtova postaviti ih uz ivicu parcele, kako bi centralna površina ostala kompaktna.
- Građevinski materijal koji se koristi u okviru uređenja vrta treba da bude prirodan: drvo, kamen, lomljeni kamen, šljunak i sl.
- Potrebno je napraviti adekvatan izbor vrsta i voditi računa o svim kompozicionim elementima. Predložene vrste su dekorativne kako zbog boje i oblika cvjetova i plodova tako i zbog oblika krošnje drveća. Kombinacijom lišćarskih, zimzelenih i četinarskih vrsta drveća dobija se pozitivan efekat zelenila u svim godišnjim dobima.
- Travnjaci su predviđeni na svim slobodnim površinama, a posebnu pažnju treba posvetiti odabiru travne smješe, a kasnije njihovom održavanju.
- Ukoliko se u okviru stanovanja planira i poslovanje zelene površine treba da zadovolje kako funkciju namijenjenu poslovanju tako i stanovnicima ovih objekata.
- Prilikom projektovanja površina u dijelu gdje se nalazi poslovanje voditi računa o preglednosti terena iz objekta i predvidjeti sadnju patuljastog zbilja u kombinaciji sa cvjetnicama..
- Naročito je važan izgled zelene površine oko ulaza u objekat i prilaznih površina. Na tim površinama predvidjeti visoko dekorativne reprezentativne vrste. Ozelenjavanje se sprovodi primjenom autohtonih i odgovarajućih alohtonih vrsta, sa posebnom pažnjom na uređenje prilaza, isticanje reklamnih i informacionih tabli, uz ostale elemente kao što su klupe, korpe za otpatke i adekvatno osvetljenje.
- Potrebno je napraviti adekvatan izbor vrsta i voditi računa o svim kompozicionim elementima. Predložene vrste moraju biti dekorativne kako zbog boje i oblika cvjetova i plodova tako i zbog oblika krošnje drveća. Kombinacijom lišćarskih, zimzelenih i četinarskih vrsta drveća dobija se pozitivan efekat zelenila u svim godišnjim dobima, koristiti visokokvalitetne trave, jednogodišnje cvijeće, perene, dekorativne zbiljaste vrste.
- Kod ove kategorije zelenila optimalna visina i obim za projektovanje sadnog materijala je minimalna visina sadnica 2.5-3 m, a obim stabla na visini od 1m minimalno 10-15cm.
- tamo gdje nema mjesta za sadnju drveća i žbilja planirati **vertikalno i krovno zelenilo**, kao i sadnju u žardinjerama radi povećanja nivoa ozelenjenosti i što potpunijeg estetskog

doživljaja prostora. Vertikalno ozelenjavanje sprovedi ozelenjavanjem fasada kuća, terasa, potpornih zidova, u vidu zelenih portala na ulazima u objekat i primjenom pergola.

- Prednost vertikalnog zelenila je u tome što razni oblici i vrste puzavih biljaka stvaraju razgranatu vegetacionu površinu koja djeluje svojim mikroklimatskim i sanitarno higijenskim pokazateljima.
- na objektima sa ravnim krovom poželjno je planirati krovno ozelenjavanje uz neophodnu pripremu izolacione podloge specifične za ovaj vid ozelenjavanja.

Faze realizacije

Planom se ne predviđaju veliki, globalni radovi i striktna etapnost realizacije, ali kao važan preduslov za realizaciju planskih rješenja datih ovim planskim dokumentom je izgradnja planirane saobraćajne i tehničke infrastrukture. Preporuka je da se realizacija istih, kao I faza, ukoliko je to moguće, realizuje jedinstveno za čitav prostor zahvata.

Smatra se da je, kad su u pitanju individualni objekti, pitanje faznosti suvišno, jer se radi o pojedinačnim investitorima koji na postojećoj ili nešto izmijenjenoj parcelaciji mogu, saglasno uslovima i u zavisnosti od mogućnosti, da se ponašaju po pravilima ovoga Plana. Rekonstrukcije, dogradnje i proširenja sadržaja postojećih objekata takođe su stvar uglavnom individualnih mogućnosti.

OSTALI USLOVI:

1.Potreba izrade geoloških podloga, vršenja geoloških istraživanja, preporuka za smanjenje uticaja i zaštitu od zemljotresa

Prije izrade tehničke dokumentacije investitor je obavezan da, u skladu sa čl.5 Zakona o geološkim istraživanjima(Sl.list RCG broj 28/93,27/94,42/94,26/07 i 28/11) izraditi Revidovani projekat osnovnih geoloških istraživanja tla za predmetnu lokaciju, u cilju utvrđivanja geoloških uslova za projektovanje objekata. Geološka istraživanja, izradu projekta i reviziju vrše privredna društva, odnosno druga pravna lica koja imaju licencu.

Za objekte veće od 1000m² ili sa 4 i više nadzemnih etaža, shodno članu 7 navedenog zakona, izraditi Revidovani projekat geoloških istraživanja tla za predmetnu lokaciju i Revidovani elaborat o rezultatima izvršenih geoloških istraživanja, kojima se detaljno određuju inženjersko-geodetske, hidrogeološke i geomehaničke karakteristike temeljnog tla, geomehaničke i seizmološke karakteristike terena i prikaz i ocjena rezultata istraživanja sa obradom dobijenih podataka i zaključkom o uslovima i načinu fundiranja objekta.

Pri projektovanju objekata preporučuje se korišćenje propisa EUROCODES, naročito EUROCODE 8-projektni propis za zemljotresnu otpornost konstrukcije.Takođe se preporučuje zadržavanje postojećeg drveća i druge vegetacije na građevinskim parcelama gdje god je to moguće, jer povoljno utiče na očuvanje stabilnosti terena.

U slučaju da je nagib terena $\beta > 20^\circ$ ako je dubina iskopa veća od $H > 3m$, ako je rastojanje do susjednog objekta manje od 2visine iskopa, ako su sleganja veća od 5cm ili ako su prisutne podzemne vode, neophodno je uraditi projekat zaštite temeljne jame.

2.Uslovi i mjere za zaštitu životne sredine

Za turističke objekte površine veće od 1000m², stambeno-poslovne objekte koji imaju više od 1000m² poslovnog prostora i garaže sa više od 200 parking mjesta, shodno Zakonu o procjeni uticaja na

životnu sredinu (Sl.list CG br.75/18) i Uredbi o projektima za koje se vrši procjena uticaja na životnu sredinu (Sl.list CG br.20/07) neophodna je izrada Elaborata o procjeni uticaja na životnu sredinu. Shodno navedenom zakonu i uredbi, potrebno je podnijeti zahtjev za procjenu potrebe izrade Elaborata o procjeni uticaja na životnu sredinu. Za objekte za koje nije propisana obaveza izrade procjene uticaja na životnu sredinu, potrebno je u projektnoj dokumentaciji predvidjeti mjere zaštite od buke u skladu sa članom 19 Zakona o zaštiti od buke u životnoj sredini (Sl.list CG br.28/11) i Pravilniku o zvučnoj zaštiti zgrada (Sl.list CG br.50/16).

Ukoliko se prilikom iskopa terena za izgradnju saobraćajnica i objekata naiđe na eventualne paleontološke ili mineraloške nalaze, koji predstavljaju geonaslijeđe, obavezno je prekinuti radove, obavjestiti Agenciju, kako bi njihovi stručnjaci prikupili nalaze, odnosno izvršili neophodna istraživanja.

3. Uslovi za nesmetano kretanje invalidnih lica

Potrebno je omogućiti pristup licima smanjene pokretljivosti i licima sa invaliditetom u sve objekte koji svojom funkcijom podrazumijevaju prisustvo građana. Kroz objekte gdje je omogućen rad licima sa invaliditetom neophodno je obezbijediti uslove za njihovo nesmetano kretanje, rad i boravak, u skladu sa važećim Pravilnikom o bližim uslovima i načinu prilagođavanja objekata za pristup i kretanje lica smanjene pokretljivosti i lica sa invaliditetom (Sl.list CG br.43/13 i 44/15).

Obavezna primjena elemenata pristupačnosti, propisana članom 46 Pravilnika, predviđa: za stambene objekte je iz člana 17,18,23 i 40, a za stambeno-poslovne iz člana 17,18 i 23 plus dio objekta poslovne namjene mora sadržati elemente pristupačnosti u zavisnosti od namjene poslovnog prostora, a za hotele elemente pristupačnosti iz člana 17,18,20,23,36 i 40.

4. Uslovi za zaštitu od elementarnih nepogoda i tehničko-tehnoloških i drugih nesreća

U cilju zaštite od elementarnih nepogoda postupati u skladu sa Zakonom o zaštiti i spasavanju (Sl.list CG broj 13/07,05/08,86/09 i 32/11) i Pravilnikom o mjerama zaštite od elementarnih nepogoda (Sl.list CG broj 79/04).

Projektnom dokumentacijom potrebno je predvidjeti propisane mjere zaštite od požara za objekte sa 4 i više etaža i objekte za javnu upotrebu površine preko 400m² (hoteli, pansioni, sportske hale, tržni centri i sl.) shodno članu 85,86,87,88 i 89 navedenog zakona.

Garaže moraju ispunjavati uslove propisane Pravilnikom o tehničkim zahtjevima za zaštitu garaža za putničke automobile od požara i eksplozije (Sl.list CG broj 09/12).

Elaboratom zaštite na radu, predvidjeti mjere zaštite na radu za objekte koji imaju jedan ili više poslovnih prostora kao i za rušenje postojećeg objekta bilo koje namjene, shodno članu 9 Zakona o zaštiti i zdravlju na radu (Sl.list CG broj 34/14). Pri izgradnji objekata poslodavac koji izvodi radove dužan je da izradi Elaborat o uređenju gradilišta u skladu sa Pravilnikom o sadržaju Elaborata o uređenju gradilišta (Sl.list CG broj 04/99).

Aktivnosti od interesa za odbranu sprovoditi na osnovu Zakona o odbrani (Sl.list RCG broj 47/2007) i podzakonskih akata koja proizlaze iz ovog zakona.

5. Uslovi i mjere zaštite nepokretnih objekata upisanih u registar kulturnih dobara Crne Gore i njihove zaštićene okoline

U okviru predmetne lokacije, nema objekata koji su u popisu registrovanih spomenika kulture.

U slučaju kada se u okviru predmetne lokacije nalazi ili je u neposrednoj blizini registrovani spomenik kulture, prema kome se treba upravljati shodno Zakonu o zaštiti kulturnih dobara (Sl.list CG broj 49/10 i 40/11,44/17), ovaj Sekretarijat po službenoj dužnosti pribavlja konzervatorske uslove u skladu sa članom 102 navedenog zakona.

Konzervatorski uslovi čine osnov za izradu konzervatorskog projekta u skladu sa članom 103 istog zakona. Na konzervatorski projekat se pribavlja saglasnost Uprave za zaštitu kulturnih dobara Crne Gore.

6. INFRASTRUKTURA

Uslovi za priključenje objekata na infrastrukturu prikazani su na izvodima iz DUP-a: hidrotehničke instalacije, elektrotehničke instalacije i telekomunikacije.

Prilikom projektovanja, obaveza projektanta je da poštuje tehničke preporuke EPCG koje su dostupne na sajtu www.epcg.me i propise koji se odnose na zaštitu i izgradnju elektronske komunikacione infrastrukture i elektronskih komunikacionih mreža, odnosno Zakona o elektronskim komunikacijama (Sl.list CG br.40/13,56/13,2/17 i 49/19) i ostalih propisa koji su doneseni na osnovu njega, akoji se nalaze na sajtu www.ekip.me/regulativa/.

Podaci o postojećem stanju elektronske komunikacione infrastrukture nalaze se na sajtu <http://ekinfrastuktura.ekip.me/ekip.me>.

Za pristupanje georeferencionoj bazi podataka elektronske komunikacione infrastrukture moguće je putem otvaranja korisničkog naloga na web portalu Agencije za telekomunikacije i poštansku djelatnost <http://ekinfrastuktura.ekip.me/ekip/login.jsp>.

Vodovodne, kanalizacione, elektro i tk instalacije u objektu i izvan njega projektovati u skladu sa važećim propisima i standardima, a priključenje objekta na naseljske infrastrukturne sisteme projektovati prema uslovima dobijenim od nadležnih javnih preduzeća i tretirati ih kroz idejna rješenja urbanističke parcele.

U slučaju kada je za predmetnu parcelu planom predviđen prilaz sa lokalnog, regionalnog ili magistralnog puta, potrebno je obezbijediti tehničke uslove od Sekretarijata za saobraćaj i komunalne djelatnosti Glavog grada Podgorica ili Direkcije za saobraćaj, shodno članu 16 Zakona o putevima (Sl.list RCG br.42/04).

Sastavni dio ovih urbanističko-tehničkih uslova su posebni uslovi za izradu projektne dokumentacije izdati od nadležne organizacije Vodovod i kanalizacija d.o.o. Podgorica.

7. Priključenje objekta na javnu saobraćajnu mrežu obezbijediti prema uslovima datim u grafičkom prilogu „Saobraćaj“ ovih uslova, u skladu sa propisima.

U zoni zahvata plana parkiranje, za novoplanirane objekte kao i za objekte koji se rekonstruišu u smislu povećanja horizontalnih i vertikalnih gabarita, treba rješavati u okviru sopstvene urbanističke parcele shodno sledećim normativima:

| | | |
|------------------------------|-------------------------------|--------------------------|
| - Stanovanje | (na 1000 m ²) | 12 parking mjesta; |
| - Proizvodnja | (na 1000 m ²) | 14 parking mjesta; |
| - Fakulteti | (na 1000 m ²) | 22 parking mjesta; |
| - Poslovanje | (na 1000 m ² BRGP) | 20 parking mjesta; |
| - Trgovina | (na 1000 m ²) | 43 parking mjesta; |
| - Hoteli | (na 1000 m ²) | 7 parking mjesta; |
| - Restorani | (na 1000 m ²) | 86 parking mjesta; |
| - Sportske dvorane, stadioni | (na 100 posjetilaca) | 25 parking mjesta. |

Normativi su preuzeti iz PUP-a Podgorice i Pravilnika o bližem sadržaju i formi planskog dokumenta, a saglasno stepenu motorizacije u Podgorici uz sagledavanje mogućnosti prostora.

Za objekte koji se rekonstruišu tako da se ne mijenja broj stambenih jedinica i ne povećava površina za poslovanje, parkiranje se rješava na način kako je rješeno i u postojećem stanju u okviru urbanističke parcele.

Parkiranje za stanovanje manjih gustina može biti rješeno kao površinsko na parceli ili smješteno u podzemnim etažama ili prizemlju planiranih objekata. Garaže u podzemnim etažama treba povezati sa pristupnom saobraćajnicom izlazno – ulaznim rampama max nagiba 12% (15%).

Parkiranje može biti riješeno kao površinsko na sopstvenoj parceli ili organizovano u višeetažnim podzemnim garažama.

Podzemne garaže je neophodno organizovati na parceli objekata van javnog zemljišta. Shodno interesovanju Investitora, moguće je objediniti dvije ili više podzemnih garaža susjednih urbanističkih parcela u jednu tehničku i funkcionalnu cjelinu.

Prilikom projektovanja garaža projektant je obavezan da poštuje Pravilnik o tehničkim zahtjevima za zaštitu garaža za putničke automobile od požara i eksplozija („Službeni list CG, br. 9/12“). Visina etaža garaže je od (2.40 - 3.0) m. Dimenzije parking mjesta su 2.5x5.00m. Uslovi za prikupljanje vode za pranje i čišćenje garaže, tretman i eventualno prepumpavanje prije priključka na vanjsku infrastrukturu dati su u poglavlju „Hidrotehnička infrastruktura“. Maksimalni podužni nagib ulazno-izlaznih rampi je $i_r=12\%$ za otkrivene i 15% za pokrivene. Kontakt rampe sa parkirnom pločom mora da zadovolji vertikalne uslove prohodnosti mjerodavnog vozila, pa se zaobljuje kružnim lukom manjim od 20m ili ublažava polunagibom. Usled nedostatka prostora za organizovanje rampi na parceli, vezu je moguće ostvariti i garažnim liftom. Garažni lift je teretni lift koji služi za spuštanje automobila zajedno sa vozačem sa ulaznog nivoa na nivo garaže namjenjen za parkiranje.

Gabarit podzemne garaže može biti veci od gabarita objekta, ukoliko ne postoje neka druga tehnička ograničenja kojima bi se ugrozila bezbednost susjednih objekata. Građevinska linija ispod površine zemlje, kada je u pitanju prostor namijenjen za garažiranje, može biti maksimalno do 0.5m od granice urbanističke parcele.

Raspored parking mjesta i gabarit podzemne garaže, kao i raspored i broj ulazno-izlaznih rampi biće konačno definisan kroz izradu Glavnih projekata objekata, što zavisi od raznih faktora, prije svega od arhitektonskog rješenja objekta, konstruktivnog sistema garaže, rasporeda vertikalnih komunikacija i sl.

Prije izrade Glavnog projekta konstrukcije podzemne garaže Investitor je obavezan da izvrši geomehanička i geotehnička ispitivanja terena.

Najmanje 5% od ukupnog broja parking mjesta mora biti namijenjeno licima smanjene pokretljivosti. Takođe, prilikom projektovanja vertikalnih komunikacija u garažama mora se voditi računa o potrebama savladavanja većih visinskih razlika invalidskim kolicima, te za stare, bolesne i osobe sa štapom ili štakama. Ako u garaži ima više liftova, barem jedan mora ispunjavati zahtjeve za invalidna lica i on mora biti označen propisanim znakom.

8. Uslovi za racionalno korišćenje energije

Shodno Zakonu o energetskej efikasnosti (Sl.list CG broj 29/10) i Pravilniku o minimalnim zahtjevima energetske efikasnosti zgrada (Sl.list CG broj 75/15) projektovanjem i izgradnjom objekata treba postići smanjenje gubitaka toplote iz objekata, poboljšanja toplotne izolacije spoljnih elemenata, povećanje toplotne efikasnosti pravilnom orijentacijom objekata i korišćenjem sunčeve energije, korišćenje obnovljivih izvora energije, te povećanja energetske efikasnosti sistema grijanja.

Sadržaj Elaborata energetske efikasnosti objekta propisan je Pravilnikom o sadržaju elaborata energetske efikasnosti zgrada.