



Crna Gora
Glavni Grad Podgorica
**Sekretarijat za planiranje prostora
i održivi razvoj**

broj: 08-332/24-675
Podgorica, 24.04.2024. godine

Ul. Vuka Karadžića br.41
81000 Podgorica, Crna Gora
Telefon: 020/ 625-637, 625-647
Faks: 020/ 625-680
e-mail:

sekretarijat.planiranje.uredjenje@podgorica.me

Sekretarijat za planiranje prostora i održivi razvoj Glavnog grada, na osnovu člana 74 i člana 109a Zakona o planiranju prostora i izgradnji objekata ("Službeni list Crne Gore", br. 064/17 od 06.10.2017., 044/18 od 06.07.2018., 063/18 od 28.09.2018., 011/19 od 19.02.2019., 082/20 od 06.08.2020., 086/22 od 03.08.2022., 004/23 od 13.01.2023.), Uredbe o povjeravanju dijela poslova, Ministarstva prostornog planiranja, urbanizma i državne imovine, jedinicama lokalne samouprave ("Službeni list Crne Gore", br. 087/18, 028/19, 075/19, 116/20, 076/21, 141/21, 151/22, 097/23 i 012/24), na zahtjev **Čupić Danila, izdaje**

URBANISTIČKO TEHNIČKE USLOVE

za izradu tehničke dokumentacije

ZA REKONSTRUKCIJU U OKVIRU POSTOJEĆEG GABARITA OBJEKTA NA KATASTARSKOJ PARCELI 1488/1 KO PODGORICA I

prema članu 109a Zakona o planiranju prostora i izgradnji objekata koji glasi: "Na postojećem objektu koji je izgrađen u skladu sa zakonom može se, u okviru postojećeg gabarita, odobriti rekonstrukcija shodno njegovoj namjeni, do privođenja lokacije namjeni prema odgovarajućem planskom dokumentu."

1	PODNOŠILAC ZAHTJEVA	ČUPIĆ DANILO
2	POSTOJEĆE STANJE Uvidom u list nepokretnosti broj 652, konstatovano je sljedeće: <ul style="list-style-type: none">▪ Površina katastarske parcele broj 1488/1 KO Podgorica I, iznosi 413,00m². Podaci o teretima i ograničenjima: <ul style="list-style-type: none">▪ Dati su u listu nepokretnosti. Naziv nosioca prava: <ul style="list-style-type: none">▪ Čupić Miroslav Danilo - svojina 1/1. Na katastarskoj parceli 1488/1, evidentiran je objekat 1, porodična stambena zgrada, površine horizontalnog gabarita 102,00m ² , spratnosti P (prizemlje) i objekat 2 pomoćna zgrada, površine horizontalnog gabarita 9,00m ² , spratnosti P (prizemlje). List nepokretnosti broj 652 i kopija plana izdati od strane Uprave za nekretnine, Područna jedinica Podgorica, su sastavni dio ovih urbanističko tehničkih uslova.	
3	PLANIRANO STANJE	
3.1.	Namjena parcele odnosno lokacije	
	Katastarska parcela broj 1488/1 KO Podgorica I, nalazi se u zahvatu Prostorno urbanističkog plana Glavnog grada Podgorica na prostoru na kojem je predviđena izrada DUP-a "Sadine". Postojeća namjena objekta je porodično stanovanje.	
3.2.	Parcela	
	Katastarska parcela 1488/1 KO Podgorica I.	

3.3.	Građevinska linija
	Građevinska linija je linija horizontalnog gabarita postojećeg objekta.

4	PREPORUKE ZA SMANJENJE UTICAJA I ZAŠTITU OD ZEMLJOTRESA, KAO I DRUGE USLOVE ZA ZAŠTITU OD ELEMENTARNIH NEPOGODA I TEHNIČKO-TEHNOLOŠKIH I DRUGIH NESREĆA
	Uslovi u pogledu seizmike: <ul style="list-style-type: none"> ▪ koeficijent seizmičnosti K_s 0,079 - 0,090; ▪ koeficijent dinamičnosti K_d $1,00 > K_d > 0,47$; ▪ ubrzanje tla $Q_{max}(q)$ 0,288 - 0,360; ▪ intenzitet u (MCS) VIIIlo MCS.
	USLOVI I MJERE ZAŠTITE ŽIVOTNE SREDINE
	Obaveza Investitora, za sve objekte koji su predmet ovog DUP-a, a koji mogu da dovedu do zagađivanja životne sredine, je da izradi Elaborat procjene uticaja na životnu sredinu.
5	USLOVI ZA PEJZAŽNO OBLIKOVANJE
	Zelenilo stambenih objekata Smjernice za pejzažno uređenje i izdavanje UT uslova <ul style="list-style-type: none"> ▪ minimalni stepen ozelenjenosti je od 10% - 30%; ▪ pri odabiru zasada voditi računa o uslovima sredine, dimenzijama, boji, oblicima, vizurama, spratnosti objekata; ▪ sadnju vršiti u vidu solitera ili u grupama kombinacijom drveća, žbunja, sezonskog cvijeća; ▪ koristiti brzorastuće dekorativne vrste; ▪ formirati kvalitetne travnjake otporne na sušu i gaženje; ▪ formirati prostor u vidu odmorišta sa fontanom, klupama, lejama sezonskog cvijeća; ▪ formirati prostor za dječiju igru; ▪ predvidjeti sprave za rekreaciju; ▪ predvidjeti urbani mobilijar; ▪ predvidjeti osvjjetljenje.

6	USLOVI PRIKLJUČENJA NA INFRASTRUKTURU
6.1.	Uslovi priključenja na elektroenergetsku infrastrukturu
	Elektroenergetske instalacije objekata projektovati odnosno izvesti prema: <ul style="list-style-type: none"> ▪ Pravilniku o tehničkim normativima za elektroinstalacije niskog napona ("Sl. list SRJ", broj 28/95); ▪ Pravilniku o tehničkim normativima za zaštitu objekata od atmosferskog pražnjenja ("Sl. list SRJ", broj 11/96); ▪ Jugoslovenskim standardima - Električne instalacije u zgradama; Zahtjevi za bezbjednost JUS NB2741, JUSNB2743 JUSNB2752, kao i svim drugim važećim pravilnicima i standardima za ovu vrstu objekata. Pri izradi projekta poštovati Tehničke preporuke EPCG (koje su dostupne na sajtu EPCG): <ul style="list-style-type: none"> ▪ Tehnička preporuka za priključenje potrošača na niskonaponsku mrežu TP-2 (dopunjeno izdanje); ▪ Tehnička preporuka – Tipizacija mjernih mjesta. Mjesto i način priključenja objekta na elektroenergetsku mrežu odrediće, nakon izrade projektne dokumentacije, stručne službe CEDIS-a.
6.2.	Uslovi priključenja na vodovodnu i kanalizacionu infrastrukturu
	Instalacije vodovoda i kanalizacije projektovati u svemu prema važećim propisima i normativima i Tehničkim uslovima priključenja na gradski vodovod i kanalizaciju izdatim od strane "Vodovod i kanalizacija" doo Podgorica.
6.3.	Uslovi priključenja na saobraćajnu infrastrukturu
	Postojeći saobraćajni pristup.

6.4.	Uslovi priključenja na telekomunikacionu infrastrukturu
	<ul style="list-style-type: none"> ▪ Propisi u skladu sa kojima se obavlja izrada tehničke dokumentacije nalaze se na sajtu http://www.ekip.me/regulativa; ▪ Podaci o postojećem stanju elektronske komunikacione infrastrukture nalaze se na sajtu http://ekinfrastruktura.ekip.me/ekip.me; ▪ Pristup georeferenciranoj bazi podataka elektronske komunikacione infrastrukture moguć je preko web portala http://ekinfrastruktura.ekip.me/ekip/login.jsp.

	URBANISTIČKI PARAMETRI	
	Oznaka parcele	katatarska parcela 1488/1 KO PODGORICA I
	Površina parcela	Iz lista nepokretnosti
7	Površina horizontalnog gabarita objekata	Postojeća - iz lista nepokretnosti
	Bruto građevinska površina objekata	Postojeća - iz lista nepokretnosti
	Maksimalna spratnost	Postojeća - iz lista nepokretnosti

	OSTALI USLOVI	
8	<p>Privredno društvo koje izrađuje tehničku dokumentaciju i koje ispunjava uslove utvrđene Zakonom o planiranju prostora i izgradnji objekata ("Službeni list Crne Gore", br. 087/18 od 31.12.2018., 028/19 od 23.05.2019., 075/19 od 30.12.2019., 116/20 od 04.12.2020., 141/21 od 30.12.2021., 151/22 od 30.12.2022., 004/23 od 13.01.2023.), obavezno je tehničku dokumentaciju uraditi u skladu sa izdatim urbanističko-tehničkim uslovima i Zakonom o planiranju prostora i izgradnji objekata ("Službeni list Crne Gore", br. 087/18 od 31.12.2018., 028/19 od 23.05.2019., 075/19 od 30.12.2019., 116/20 od 04.12.2020., 141/21 od 30.12.2021., 151/22 od 30.12.2022., 004/23 od 13.01.2023.).</p> <p>Privredno društvo koje vrši reviziju tehničke dokumentacije i koje ispunjava uslove utvrđene Zakonom o planiranju prostora i izgradnji objekata ("Službeni list Crne Gore", br. 087/18 od 31.12.2018., 028/19 od 23.05.2019., 075/19 od 30.12.2019., 116/20 od 04.12.2020., 141/21 od 30.12.2021., 151/22 od 30.12.2022., 004/23 od 13.01.2023.), odgovorno je za usklađenost tehničke dokumentacije sa izdatim urbanističko-tehničkim uslovima i Zakonom o planiranju prostora i izgradnji objekata ("Službeni list Crne Gore", br. 087/18 od 31.12.2018., 028/19 od 23.05.2019., 075/19 od 30.12.2019., 116/20 od 04.12.2020., 141/21 od 30.12.2021., 151/22 od 30.12.2022., 004/23 od 13.01.2023.).</p>	
9	PRILOZI <ul style="list-style-type: none"> ▪ Prikaz katastarske parcele na Geoportalu Uprave za nekretnine; ▪ Izvod iz grafičkog priloga GUR PODGORICA – "NAMJENA POVRŠINA – OPŠTE KATEGORIJE POSTOJEĆE STANJE"; ▪ Tehnički uslovi priključenja na gradski vodovod i kanalizaciju; ▪ List nepokretnosti broj 652 KO Podgorica I; ▪ Kopija plana za katastarsku parcelu broj 1488/1 KO Podgorica I. 	

Dostavljeno:

- Podnosiocu zahtjeva
- Nadležnom Inspekcijском organu Ministarstva prostornog planiranja, urbanizma i državne imovine
- a/a


POMOĆNIK SEKRETARA
Tamara Vučević, dipl.ing.arh.


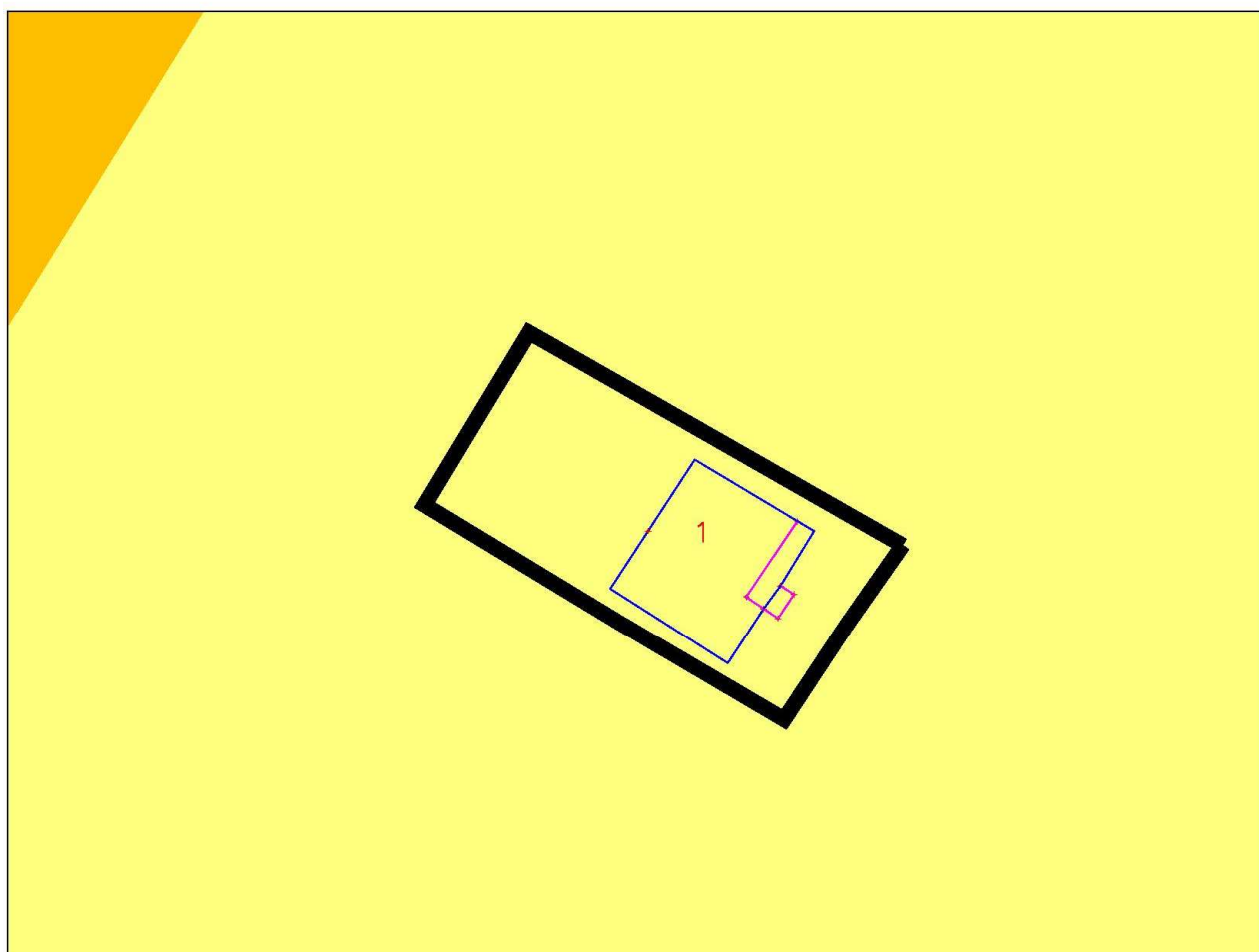


1 Prikaz katastarske parcele na Geoportalu Uprave za nekretnine Crne Gore

katastarska parcela
1488/1 KO Podgorica I



broj: 08-332/24-675
Podgorica, 24.04.2024. godine



Površine naselja

Izvod iz grafičkog priloga Prostorno urbanističkog plana Glavnog grada Podgorica

2	GUR PODGORICA – “NAMJENA POVRŠINA – OPŠTE KATEGORIJE POSTOJEĆE STANJE”	katastarska parcela 1488/1 KO Podgorica I
----------	---	--



CRNA GORA

Broj: _____

GLAVNI GRAD PODGORICA

Podgorica, 15. 05. 2024⁰

Sekretarijat za planiranje prostora i održivi razvoj

157913, 3000-254/2024

DOO "Vodovod i kanalizacija" Podgorica postupajući po zahtjevu **Sekretarijata za planiranje prostora i održivi razvoj**, na osnovu člana 74 Zakona o planiranju prostora i izgradnji objekata (Službeni list CG broj 64/17), člana 19 Odluke o javnom vodosnabdijevanju na teritoriji Glavnog grada (Službeni list CG – opštinski propisi br. 027/15 i 034/16), člana 10 Odluke o prikupljanju, prečišćavanju i ispuštanju otpadnih voda na teritoriji Glavnog grada (Službeni list CG – opštinski propisi br. 027/15) i člana 5 Odluke o prikupljanju i ispuštanju atmosferskih voda na teritoriji Glavnog grada (Službeni list CG – opštinski propisi br. 027/15) izdaje

TEHNIČKE USLOVE PRIKLJUČENJA NA GRADSKI VODOVOD I KANALIZACIJU

Na osnovu zahtjeva Sekretarijata za planiranje prostora i održivi razvoj broj 08-332/24-675 od 24.04.2024. godine, koji je kod nas evidentiran pod brojem UPI-02-041/24-3162/1 od 26.04.2024. godine, za izdavanje tehničkih uslova priključenja na gradski vodovod i kanalizaciju **za rekonstrukciju u postojećem gabaritu porodičnog stambenog objekta na katastarskoj parceli 1488/1 KO Podgorica I u Podgorici, investitora Čupić Danila** (prema urbanističko-tehničkim uslovima 08-332/24-675 od 24.04.2024. godine, izdatim od strane Sekretarijata za planiranje prostora i održivi razvoj), propisujemo sljedeće tehničke uslove priključenja na gradski vodovod i kanalizaciju. U prilogu dostavljamo situaciju sa ucrtanim postojećim hidrotehničkim instalacijama na predmetnoj lokaciji. Položaj prikazanih cjevovoda je ucrtan kao spoj osovina poklopca šahtova, što ne odgovara stvarnom položaju cijevi, koji kod vodovoda može biti udaljen od osovine poklopca i par metara. Stvarni položaj mora se utvrditi uvidom u svaki šaht pojedinačno. Napominjemo da se u blizini lokacije može naići na priključne cjevovode za koje ovo društvo ne posjeduje potrebne podatke o visinskom i horizontalnom položaju, jer prilikom izgradnje ovih cjevovoda nije urađen katastar instalacija, a na cjevovodu nijesu izvedeni vodovodni šahtovi, te u sadašnjem stanju nema mogućnosti da ih snimimo i ucrtamo njihov tačan položaj. U slučaju da priključne cijevi prolaze preko predmetne parcele, iste se moraju izmjestiti prije početka radova na objektu, a na osnovu zahtjeva investitora. Troškovi izmještanja padaju na teret investitora, a vodoinstalaterske radove izvodi isključivo "Vodovod i kanalizacija" d.o.o. Podgorica.

Na katastarskoj parceli broj 1488/1 je izgrađena porodična stambena zgrada površine 102m², spratnosti P i pomoćna prizemna zgrada površine 9m². Urbanističko-tehničkim uslovima je planirana rekonstrukcija porodičnog objekta u postojećim gabaritima. Namjena objekta ostaje ista – porodično stanovanje.

Postojeći objekat je priključen na gradsku vodovodnu mrežu i kod ovog društva je registrovan vodomjer broj 4188, marke "Baylan" 20/5, šifra 302037000 na ime podnosioca zahtjeva. Nije evidentiran priključak objekta na gradsku fekalnu kanalizaciju.

a) Vodovod:

Za priključenje objekta na vodovodnu mrežu može se zadržati postojeći priključak, ukoliko zadovoljava potrebe, ili izvršiti njegova rekonstrukcija, ako dođe do realizacije novog vodovoda u Srednjoškolskoj ulici. Rekonstrukcija je obavezna u slučaju da postojeći priključak ne zadovoljava uslove koji se odnose na sljedeće:

- prečnik postojeće priključne cijevi ne zadovoljava potrebe planiranog objekta,
- postojeći priključak ide preko tuđih privatnih parcela odnosno ne ide javnom površinom,
- postojeći vodomjerni šaht ne odgovara lokacijom u odnosu na mjesto priključenja,
- postojeći vodomjerni šaht ne odgovara propisanim minimalnim dimenzijama,
- potrebno razdvajanje mjerenja potrošnje postojećih ili planiranih zasebnih stambenih jedinica, i td.

U slučaju racionalne i tehnički logične potrošnje u vodovodnom sistemu biće obezbijedjen pritisak na mjestu priključenja oko 3bar.

Za registrovanje utroška vode svakog objekta posebno, potrebno je predvidjeti ugradnju vodomjera odgovarajućih dimenzija u šahtu ispred objekta. Ukoliko se u objektu predviđa više stambenih jedinica, potrebno je u šahtu ispred objekta predvidjeti ugradnju vodomjera za mjerenje utroška vode jedinice posebno (a nikako u objektu i samim jedinicama). Šaht treba da bude u posjedu vlasnika, 1 do 2m od ivice parcele gledajući iz pravca mjesta priključenja na ulični cjevovod. Minimalne dimenzije svijetlog otvora šahta za vodomjer su 1.2x1.2x1.2 m (u koji se mogu smjestiti maksimalno 3 mala vodomjera), obavezno sa drenažom, penjalnicama i poklopcem tako postavljenim da se pri silazu u šaht ne gazi po vodomjerima. Projektom obavezno prikazati detalj vodomjernog šahta - vodoinstalaterski i građevinski, sa specifikacijom i pravim dimenzijama fazonskih komada i armatura da bi dokazali usvojene dimenzije, osnovu i presjek kao i njegovu lokaciju na situaciji.

Svi vodomjeri koji se ugrađuju moraju biti klase C, sa mesinganim, horizontalnim kućištem, impulsnim mehanizmom i radio modulom za daljinsko očitavanje, sa magnetnim ventilom prije i propusnim ventilom poslije vodomjera, koji su prilagođeni usvojenom programu i opremi "Vodovod i kanalizacija" d.o.o. Podgorica. Vodomjeri moraju biti sa horizontalnom osovinom, baždareni i moraju imati važeću plombu Metrološkog zavoda Crne Gore sa oznakom ME.

Vodoinstalaterske radove na izradi priključka, nabavci i ugradnji vodomjera izvodi **isključivo** "Vodovod i kanalizacija" d.o.o. Podgorica, po zahtjevu korisnika. U slučaju nepoštovanja navedenog, odnosno bespravnog priključenja na vodovodnu mrežu, vodovodni priključak će biti ukinut i preduzete odgovarajuće zakonske mjere.

Nakon sprovođenja postupka za dobijanje odobrenja za gradnju objekta i prijave gradnje nadležnom organu, potrebno je podnijeti zahtjev ovom društvu za dobijanje gradilišnog vodovodnog priključka, ako za to bude uslova. Investitor, odnosno izvođač radova je dužan da obezbijedi uredno očitavanje vodomjera za gradilište nadležnom licu društva. Ukoliko umjesto vlastitog gradilišnog priključka investitor za gradjenje koristi gradsku vodu preko svog ili tuđeg registrovanog vodomjera za domaćinstvo, ili na neki drugi način, ta potrošnja će se posebno obračunati i mora da se reguliše prije dobijanja trajnog priključka. Da bi se stekli uslovi za dobijanje trajnog priključka, potrebno je da investitor pribavi potvrdu da je objekat urađen prema revidovanoj projektnoj dokumentaciji, kao i potvrdu o izmirenim obavezama od Agencije za izgradnju i razvoj Podgorice d.o.o. i uz zahtjev za stalni priključak ih dostavi "Vodovod i kanalizacija" d.o.o. Podgorica.

b) Fekalna kanalizacija:

Gradski sistem kanalizacione mreže je separatan, tako da se ne dozvoljava upuštanje atmosferskih voda u fekalnu kanalizaciju i obrnuto.

Priključenje objekta na gradsku fekalnu kanalizaciju može se obaviti na postojećem kolektoru fekalne kanalizacije PVC DN200mm, u postojećem revizionom oknu RO 8380, čije su kote i koordinate date u prilogu.

Priključak, izvod iz objekta mora biti izveden od atestiranih PVC kanalizacionih cijevi za uličnu kanalizaciju (tjemene nosivosti ne manje od SN4) prečnika DN160 ili DN200 do uličnog revizionog okna. Kod ukrštanja sa vodovodom, kanalizaciona cijev mora da bude ispod vodovoda i to tako da je minimum 20 cm od tjemena kanalizacione cijevi do dna vodovodne cijevi. Kanalizaciona cijev ne bi smjela biti plića od 1,0 m.

Radove na izgradnji kanalizacionog priključka vrši stranka u vlastitoj režiji, a priključenje na postojeću gradsku kanalizaciju se vrši pod obaveznim nadzorom "Vodovod i kanalizacija" d.o.o. Podgorica, koje je potrebno da obavijestite o početku radova. Posebnu pažnju je potrebno obratiti na vodovod, kao i PTT i elektroinstalacije, čije je katastrofe potrebno pribaviti od nadležnih institucija. Internu kanalizaciju obavezno treba isprati prije priključenja, da šut i otpadni materijal ne bi oštetili postojeću gradsku fekalnu kanalizaciju. Isto se odnosi na priključenje atmosferske kanalizacije. Prije početka radova na izvođenju priključka, treba se obratiti nadležnom organu radi dobijanja protokola za prekop javne površine.

S obzirom na opterećenost sistema gradske fekalne kanalizacije, nije preporučljivo gravitaciono priključenje podrumskih i suterenskih etaža objekta na fekalnu kanalizaciju. U slučaju da investitor priključi pomenute etaže na kolektor fekalne kanalizacije bez prepumpavanja, "Vodovod i kanalizacija" d.o.o. neće snositi nikakvu odgovornost od eventualnog izlivanja fekalnih voda u naprijed navedene etaže objekta.

c) Atmosferska kanalizacija:

Projektom obuhvatiti rješenje odvođenja kišnih voda sa krova objekata, kao i cijele lokacije objekata. Za rješenje odvođenja predvidjeti izgradnju retenzionog bazena (upojni bunar ili rov) na lokaciji predmetne parcele. Dimenzije retenzionog bazena dokazati proračunom. Dimenzionisati ga za prihvatanje prvog poplavnog talasa 15-to minutne kiše intenziteta 264 l/s/ha. Kišne vode se ne smiju upuštati direktno u gradsku atmosfersku kanalizaciju, kada dođe do njene realizacije, nego prvo u retenzioni bazen, koji se preliva u gradsku atmosfersku kanalizaciju.

Takođe, napominjemo da postoji mogućnost da buduća atmosferska kanalizacija kapacitetom neće moći da primi vodu sa krovova i okolnog terena planiranih objekata. Atmosferska kanalizacija se ne projektuje na maksimalnu količinu padavina na određenom području za određeni povratni period, jer bi isto bilo neracionalno. S tim u vezi, ne možemo garantovati uredno odvođenje atmosferskih voda u slučaju dugotrajnih kiša velikog intenziteta, koje mogu izazvati plavljenje podruma i suterena objekta.

d) Tehnička opremljenost projekta hidrotehničkih instalacija

Projekat treba da sadrži sve tekstualne i grafičke priloge za glavni projekat u skladu sa Pravilnikom o načinu izrade i sadržini tehničke dokumentacije za gradjenje objekta (Službeni list CG broj 044/18). Projekat unutrašnjih instalacija vodovoda i kanalizacije treba izraditi u skladu s pravilima struke i odredbama važeće zakonske regulative, a mora obuhvatiti interne instalacije vodovoda i kanalizacije do priključenja na gradski ulični vodovod odnosno do javne ulične kanalizacije uključujući i same spojeve sa istim.

U predmjeru radova obavezno treba razdvojiti radove na unutrašnjoj vodovodnoj instalaciji, koje obavlja izvođač radova na objektu, od dijela vodovodnog priključka, koje izvodi "Vodovod i kanalizacija" d.o.o. Podgorica.

Projekat obavezno mora da sadrži preglednu situaciju u odgovarajućoj razmjeri, sa svim prikazanim elementima relevantnim za izbor projektnog rješenja. Svrha pregledne situacije na kojoj insistiramo kao obaveznom dijelu projekta, je da se može sagledati kako koncepcija kompletnog rješenja, tako i veza svih ostalih priloga datih projektom.

Napominjemo da je potrebno nakon obrade projektne dokumentacije u dijelu spoljnih i unutrašnjih instalacija, projekat dostaviti "Vodovod i kanalizacija" d.o.o. Podgorica na provjeru poštovanja uslova priključenja i davanja saglasnosti na projekat, kao i projekat uređenja terena i eventualno sprinklera ako je predviđen.

Ovi uslovi važe 6 (šest) mjeseci od dana izdavanja.

Prilog: Situacija R = 1:500

Podgorica,
14.05.2024. godine

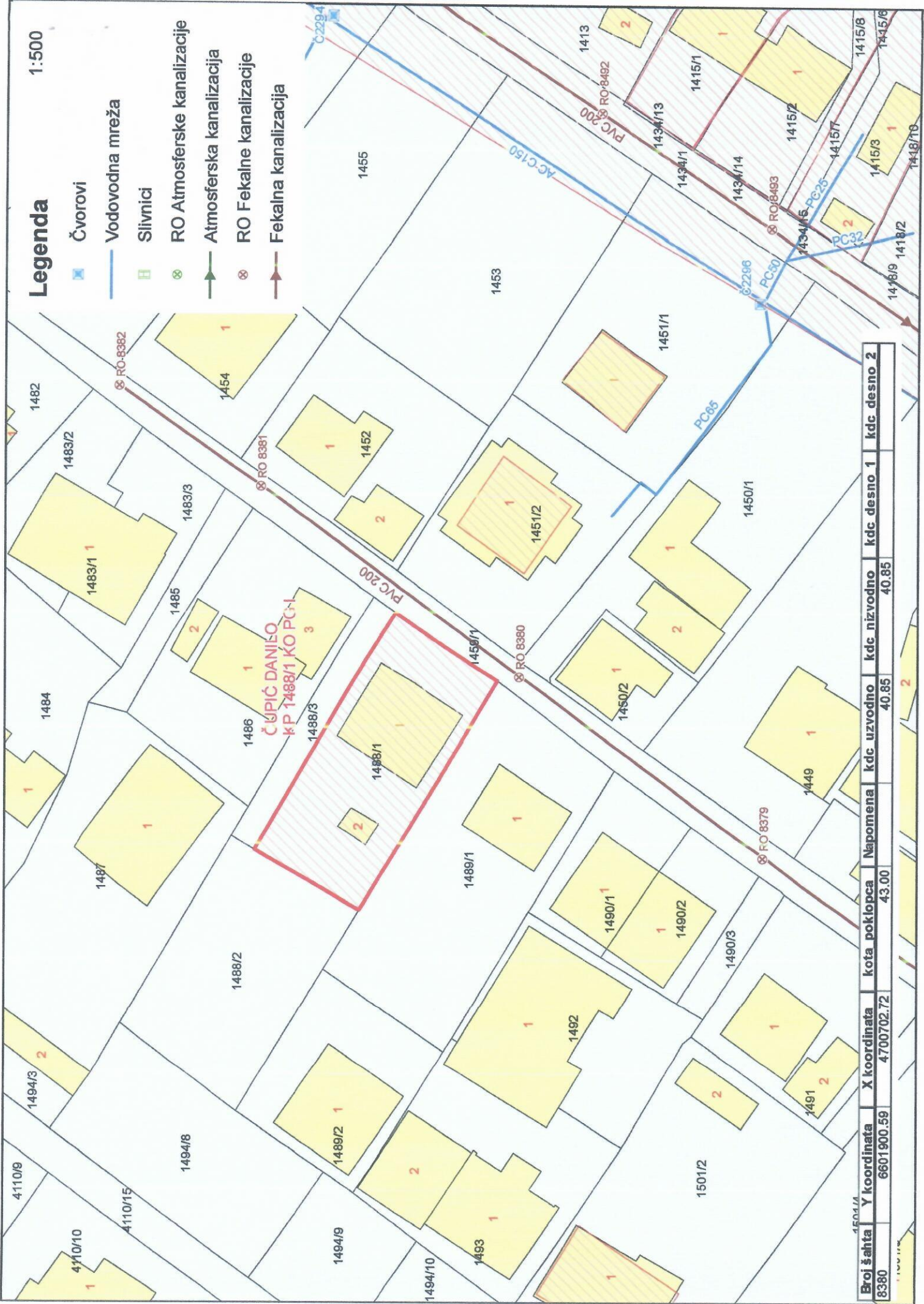
 Izvršni direktor,
Aleksandar Nišavić, dipl.ecc.



1:500

Legenda

- ☒ Čvorovi
- Vodovodna mreža
- Slivnici
- ⊗ RO Atmosferske kanalizacije
- Atmosferska kanalizacija
- ⊗ RO Fekalne kanalizacije
- Fekalna kanalizacija



Broj šahta	Y koordinata	X koordinata	kota poklopca	Napomena	kdc uzvodno	kdc nizvodno	kdc desno 1	kdc desno 2
8380	6601900.59	4700702.72	43.00		40.85	40.85		



UPRAVA ZA NEKRETNINE

CRNA GORA

PODRUČNA JEDINICA
PODGORICA

Broj: 101-919-22273/2024

Datum: 26.04.2024

KO: PODGORICA I

Na osnovu člana 173 Zakona o državnom premjeru i katastru nepokretnosti ("Sl. list RCG" br. 29/07, "Sl. list CG" br. 73/10, 032/11, 040/11, 043/15, 037/17 i 17/18), postupajući po zahtjevu URBANIZAM 101-917/24-1789, , za potrebe izdaje se

LIST NEPOKRETNOSTI 652 - PREPIS

Podaci o parcelama									
Broj	Podbroj	Broj zgrade	Plan Skica	Datum upisa	Potes ili ulica i kućni broj	Način korišćenja Osnov sticanja	Bon. klasa	Površina m ²	Prihod
1488	1		11 17	02/03/2018	KRUŠEVAC	Dvorište NASLJEĐE		302	0.00
1488	1	1	11 17	02/03/2018	KRUŠEVAC	Porodična stambena zgrada NASLJEĐE		102	0.00
1488	1	2	11 17	02/03/2018	KRUŠEVAC	Pomoćna zgrada NASLJEĐE		9	0.00
								413	0.00

Podaci o vlasniku ili nosiocu			
Matični broj - ID broj	Naziv nosioca prava - adresa i mjesto	Prava	Obim prava
0	ČUPIĆ MIROSLAV DANILO	Svojina	1/1

Podaci o objektima i posebnim djelovima						
Broj	Podbroj	Broj zgrade	Način korišćenja Osnov sticanja Sobnost	PD Godina izgradnje	Spratnost/ Sprat Površina	Prava Vlasnik ili nosilac prava Adresa, Mjesto
1488	1	1	Porodična stambena zgrada NASLJEĐE	970	P 102	/
1488	1	1	Stambeni prostor NASLJEĐE Dvosoban stan	1	P 82	Svojina ČUPIĆ MIROSLAV DANILO / 1/1 0
1488	1	2	Pomoćna zgrada NASLJEĐE	981	P 9	/
1488	1	2	Nestambeni prostor NASLJEĐE Jedna soba	1	P 8	Svojina ČUPIĆ MIROSLAV DANILO / 1/1 0

Podaci o teretima i ograničenjima							
Broj	Podbroj	Broj zgrade	PD	Redni broj	Način korišćenja	Datum upisa Vrijeme upisa	Opis prava
1488	1	2		1	Pomoćna zgrada		Nema dozvolu

Naplata takse je oslobođena na osnovu člana 17 Zakona o administrativnim taksama ("Sl.list CG, br. 18/19). Naplata naknade oslobođena je na osnovu člana 174 Zakona o državnom premjeru i katastru nepokretnosti ("Sl. list RCG" br. 29/07, "Sl. list CG" br. 73/10, 032/11, 040/11, 043/15, 037/17 i 17/18).

Ovlašćeno lice:



A circular official stamp in blue ink. The text around the perimeter reads "C I P R" at the top, "UPRAVNI KATASTAR NEKRETNOSTI" on the left, "6" at the bottom, and "PODGORICA" on the right. In the center is a coat of arms. A handwritten signature in blue ink is written across the stamp and extends to the right.

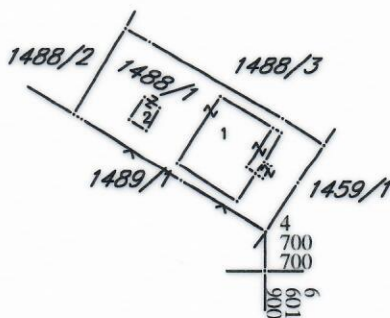
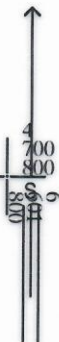
CRNA GORA
UPRAVA ZA NEKRETNINE
PODRUČNA JEDINICA: PODGORICA
Broj: 101-917/24-1789
Datum: 09.05.2024.



Katastarska opština: PODGORICA I
Broj lista nepokretnosti: 652
Broj plana: 17
Parcela: 1488/1

KOPIJA PLANA

Razmjera 1: 1000



IZVOD IZ DIGITALNOG PLANA
Obradio: