

Crna Gora
Glavni Grad Podgorica
Sekretarijat za planiranje prostora i održivi razvoj



broj: 08-332/24-381
Podgorica, 25.03.2024. godine

Sekretarijat za planiranje prostora i održivi razvoj Glavnog grada, na osnovu člana 74 Zakona o planiranju prostora i izgradnji objekata ("Službeni list Crne Gore", br. 064/17 od 06.10.2017., 044/18 od 06.07.2018., 063/18 od 28.09.2018., 011/19 od 19.02.2019., 082/20 od 06.08.2020. i 086/22 od 03.08.2022., 004/23 od 13.01.2023.), Uredbe o povjeravanju dijela poslova, Ministarstva prostornog planiranja, urbanizma i državne imovine, jedinicama lokalne samouprave ("Službeni list Crne Gore", br. 087/18, 028/19, 075/19, 116/20, 076/21, 141/21, 151/22, 097/23 i 012/24), Detaljnog urbanističkog plana „Titex“ u Podgorici („Službeni list Crne Gore – opštinski propisi", broj 32/18), na zahtjev **Piper Marije, izdaje**

URBANISTIČKO TEHNIČKE USLOVE
za izradu tehničke dokumentacije

ZA IZGRADNJU OBJEKTA NA URBANISTIČKOJ PARCELI 96 – ZONA A U ZAHVATU DETALJNOG URBANISTIČKOG PLANA "TITEX" U PODGORICI

1	PODNOŠILAC ZAHTJEVA	PIPER MARIJA
2	<p>POSTOJEĆE STANJE</p> <p>Uvidom u list nepokretnosti broj 2881, konstatovano je sljedeće:</p> <ul style="list-style-type: none">▪ Površina katastarske parcele broj 3618 KO Podgorica III, iznosi 2.468,00m²;▪ Površina katastarske parcele broj 3619 KO Podgorica III, iznosi 4.499,00m². <p>Naziv nosioca prava:</p> <ul style="list-style-type: none">▪ Mišurović Milenko Janko - susvojina 1/3;▪ Mišurović Milenko Nikola - susvojina 1/3;▪ Paunović Milenko Jelena - susvojina 1/3. <p>Podaci o teretima i ograničenjima</p> <ul style="list-style-type: none">▪ Ne postoje tereti i ograničenja. <p>List nepokretnosti broj 2881 i kopija plana izdati od strane Uprave za nekretnine, Područna jedinica Podgorica, su sastavni dio ovih urbanističko tehničkih uslova.</p>	
3	PLANIRANO STANJE	
3.1.	Namjena parcele / objekta	
	Planirana namjena urbanističke parcele je:	
	POVRŠINE ZA STANOVANJE SREDNJE GUSTINE (SS) U okviru ove namjene planirana je izgradnja objekata višeporodičnog stanovanja sa djelatnostima . U prizemlju objekata je planirano poslovanje i komercijalni sadržaji.	

3.2.	<p>Pravila parcelacije – Urbanistička parcela</p> <p>Predloženi grafički plan parcelacije predstavlja rješenje na osnovu kojeg će se sprovesti planski dokument. Ukoliko na postojećim granicama parcela dođe do neslaganja između zvaničnog katastra i plana, mjerodavan je postojeći katastar.</p> <p><i>Površina urbanističke parcele 96 – Zona A, iznosi 2.356,00m².</i></p> <p><i>Granica urbanističke parcele, definisana je koordinatama prelomnih tačaka koje su date na grafičkom prilogu 4 ovih UTU-a.</i></p> <p><i>Precizan podatak, o učešću površine katastarske parcele u površini urbanističke parcele, biće definisan Elabratom parcelacije po planskom dokumentu, koji izrađuje preduzeće ovlašćeno za geodetske poslove, nakon čega je Elabrat neophodno ovjeriti u Upravi za katastar i državnu imovinu - Područna jedinica Podgorica.</i></p>
3.3.	<p>Građevinska i regulaciona linija, odnos prema susjednim parcelama</p> <p>Građevinska linija definiše liniju do koje se može graditi i definisana je grafički na prilogu parcelacije.</p> <p>Građevinska linija za nove objekte je linija do koje je dozvoljena gradnja i unutar koje se objekat razvija i oblikuje. Definisana je u odnosu na saobraćajnicu, što omogućava očitavanje neophodnih elemenata za prenošenje na teren.</p> <p>Građevinska linija podzemne etaže može biti do min. 1,00m od susjedne parcele.</p> <ul style="list-style-type: none"> ▪ Građevinska linija na urbanističkim parcelama na kojima je planirana nova izgradnja definisana je u grafičkom prilogu "Koordinate građevinskih linija". ▪ Građevinska linija prema susjednim parcelama je na min. 2,0m. ▪ Objekte graditi kao slobodnostojeće objekte na parceli. ▪ Ukoliko nema uslova za planiranje slobodnostojećih objekata na adekvatnom rastojanju, predvidjeti spajanje objekata odnosno gradnju dvojnih objekata ili objekata u nizu; <p>Ako se suterenska ili podrumaska etaža koristi za parkiranje, gabarit može biti do min. 1,00m od susjedne parcele ili na manjoj udaljenosti uz prethodnu saglasnost susjeda.</p> <p>Regulaciona linija je linija koja dijeli javnu površinu od površina namjenjenih za druge namjene.</p>
4	<p>PREPORUKE ZA SMANJENJE UTICAJA I ZAŠTITU OD ZEMLJOTRESA, ELEMENTARNIH NEPOGODA I TEHNIČKO-TEHNOLOŠKIH I DRUGIH NESREĆA</p> <p>Smjernice za zaštitu od elementarnih i drugih nepogoda</p> <p>Mjere zaštite od elementarnih nepogoda podrazumijevaju preventivne mjere kojima se sprečava ili ublažava dejstvo elementarnih nepogoda:</p> <ul style="list-style-type: none"> ▪ Prirodne nepogode (zemljotres, požari, klizanje tla, vjetrovi); ▪ Nepogode izazvane djelovanjem čovjeka (havarije industrijskih postrojenja, požari velikih razmjera, eksplozije i dr.); ▪ drugi oblik opšte opasnosti (tehničko-tehnološke i medicinske katastrofe, kontaminacija, pucanje brana i dr.). <p>Štete izazvane elementarnim nepogodama u Crnoj Gori su velike. Naročito su izražene štete od zemljotresa, požara, poplava, klizišta i jakih vjetrova. Pošto su štete od elementarnih nepogoda po karakteru slične ratnim katastrofama, ciljevi i mjere zaštite su djelimično identične. Za prostor zahvata ovog planskog dokumenta najveću opasnost predstavljaju tehničko tehnološke katastrofe i kontaminacija.</p> <p>U cilju zaštite od elementarnih nepogoda postupiti u skladu sa Zakonom o zaštiti i spašavanju (Sl. list CG broj 13/2007) i Pravilnikom o mjerama zaštite od elementarnih nepogoda (Sl. list RCG broj 8/1993).</p> <p>Uslovi i mjere zaštite od zemljotresa</p> <p>U cilju zaštite od zemljotresa, postupiti u skladu sa odredbama Pravilnika o tehničkim normativima za izgradnju objekata u seizmičkim područjima (Službeni list SFRJ br.52/90).</p> <p>Sve proračune seizmičke stabilnosti zasnovati na posebno izrađenim podacima mikrosezmičke reonizacije, a objekte od zajedničkog značaja računati za 1 stepen više od seizmičkog kompleksa.</p> <p>Objekte koji ne spadaju u visokogradnju realizovati u skladu sa Pravilnikom o tehničkim propisima za građenje u seizmičkim područjima (Sl.list SFRJ br.39/64).</p>

	<p>Zaštita od požara</p> <p>Mjere zaštite od požara i eksplozija se sprovode:</p> <ul style="list-style-type: none"> ▪ poštovanjem propisanih rastojanja između objekata različitih namjena kako bi se spriječilo širenje požara sa jednog objekta na drugi, kao i vertikalnih gabarita; ▪ izgradnjom saobraćajnica propisane širine tako da omogućće prolaz vatrogasnim vozilima do svih parcela i objekata na njima, kao i garažama, manevrisanje vatrogasnih vozila, kao i nesmetani saobraćajni tok; ▪ pravilnim odabirom materijala i konstrukcije kako bi se povećao stepen otpornosti zgrade ili požarnog segmenta prema požaru; ▪ izgradnjom hidrantske mreže sa pravilnim rasporedom nadzemnih hidranata; ▪ uvlačenjem zelenih pojaseva prema centralnoj zoni naselja, osim visokovredne komponentne uređenja prostora, dobijaju se privremene saobraćajnice u vanrednim prilikama za evakuaciju korisnika prostora i kretanje operativnih jedinica; ▪ prilikom izrade investiciono-tehničke dokumentacije obavezno izraditi projekte ili elaborate zaštite od požara (i eksplozija ako se radi o objektima u kojima se definišu zone opasnosti od požara i eksplozija), planove zaštite i spasavanja prema izrađenoj procjeni ugroženosti za svaki hazard posebno i za navedenu dokumentaciju pribaviti odgovarajuća mišljenja i saglasnost u skladu sa Zakonom; ▪ za objekte u kojima se u skladište, pretaču, koriste ili u kojim se vrši promet opasnih materija obavezno pribaviti mišljenje na lokaciju od nadležnih organa kako ti objekti svojim zonama opasnosti ne bi ugrozili susjedne objekte; ▪ djelovanjem vatrogasnih jedinica opštine Podgorica u vanrednim situacijama (vatrogasnim ekipama omogućiti pristup lokalnim saobraćajnicama i najbližim vodnim objektima). <p>Prilikom izrade tehničke dokumentacije pridržavati se sljedeće zakonske regulative: Zakon o zaštiti i spašavanju („Sl. Crne Gore“ br 13/07, 05/08, 86/09 i 32/11), Pravilnik o tehničkim normativima za hidrantsku mrežu za gašenje požara (SL.SFRJ , br 30/91), Pravilnik o tehničkim normativima za pristupne puteve, okretnice i uređenje platoe za vatrogasna vozila u blizini objekata povećanog rizika od požara (Sl.SFRJ, br.8/95), Pravilnik o tehničkim normativima za zaštitu visokih objekata od požara (SL.SFRJ, br. 7/84), Pravilnik o tehničkim normativima za zaštitu skladišta od požara i eksplozija (SL.SFRJ, br.24/87), Pravilnik o izgradnji postrojenja za zapaljive tečnosti i o uskladištenju i pretakanju zapaljivih tečnosti (SL.SFRJ, br.20/71 i uskladištenju i pretakanju goriva (SL. SFRJ, br.27/71), Pravilnik o izgradnji postrojenja za tečni naftni gas i o uskladištavanju i pretakanju tečnog naftnog gasa (SL. SFRJ, br.24/71 i 26/71).</p>
--	--

5	<p>USLOVI I MJERE ZAŠTITE ŽIVOTNE SREDINE</p> <p>Zaštita životne sredine pre svega podrazumeva poštovanje svih propisa utvrđenih zakonskom regulativom. U tom kontekstu je, na osnovu planiranih namena na prostoru koji je predmet DUP-a, dominantno potrebno primenjivati propozicije sledećih zakonskih i podzakonskih akata:</p> <ul style="list-style-type: none"> ▪ Zakona o životnoj sredini („Službeni list CG“, broj 48/08, 40/10 i 40/11); ▪ Zakona o integrisanom sprečavanju i kontroli zagađivanja životne sredine („Službeni list RCG“, br. 80/05); ▪ Zakona o procjeni uticaja na životnu sredinu („Službeni list RCG“, br. 80/05, 40/10, 73/10, 40/11 i 27/13); ▪ Zakona o vodama („Službeni list CG“, br 27/07); ▪ Zakona o zaštiti vazduha („Službeni list CG“, br. 25/10); ▪ Zakona o zaštiti od buke u životnoj sredini („Službeni list CG“, br. 28/11); ▪ Zakona o upravljanju otpadom („Službeni list CG“, br. 64/11); ▪ Pravilnika o graničnim vrijednostima nivoa buke u životnoj sredini („Sl. list RCG“, br. 75/06); ▪ Uredbe o zaštiti od buke („Službeni list RCG“, br. 24/95, 42/00); ▪ Uredbe o projektima za koje se vrši procjena uticaja na životnu sredinu („Službeni list RCG“, br. 20/07); ▪ Uredbe o klasifikaciji i kategorizaciji površinskih i podzemnih voda („Službeni list RCG“, br. 27/07);
----------	---

	<ul style="list-style-type: none"> ▪ Pravilnika o kvalitetu i sanitarno tehničkim uslovima za ispuštanje otpadnih voda u recipijent i javnu kanalizaciju, načinu i postupku ispitivanja kvaliteta otpadnih voda, minimalnom broju ispitivanja i sadržaju izvještaja o utvrđenom kvalitete otpadnih voda ("Službeni list RCG", br. 45/08); ▪ Pravilnika o emisiji zagađujućih materija u vazduh („Službeni list RCG”, br. 25/01).
--	--

	<p>USLOVI ZA PEJZAŽNO OBLIKOVANJE</p> <p>Zelenilo stambenih objekata i blokova (ZSO) –</p> <p>Uz stambene objekte srednje gustine planirano je blokovsko zelenilo. Pejzažno uređenje u okviru kompleksa stambenih jedinica tj. bloka treba da bude spona inkorporacije predmetnog prostora u urbanu cjelinu. Ova kategorija zelenila predstavlja osnov dogradnje sistema zelenih površina. Izgradnja "zelenog bloka" daje opštu atmosferu naselju i predstavlja okosnicu slike naselja.</p> <p>Radi funkcionalnog uređenje prostora oko stambenih objekata višeporodničkog stanovanja, predlaže se uređenje u vidu blokova. Da bi se postiglo formiranje osnovnih elemenata bloka neophodno je povezati urb. parcele iste namjene u jedinstven kompleks - blok.</p> <p>U okviru bloka sistem zelenila čine sljedeći elementi: blokovski park, trg, zelenilo ulica. U sklopu oblikovanja zelenih površina potrebno je planirati različite sadržaje od mjesta za miran odmor odraslih do dječijih igrališta i manjih sportskih terena. Svi sadržaji moraju biti adekvatno tehnički opremljeni. U okviru blokovskog parka definisati zonu mirnog odmora i šetnje sa stazama, platoima za odmor odraslih i prostorom za igru djece. Ove površine organizovati u unutrašnjosti bloka, dalje od saobraćajnih komunikacija.</p> <p>U okviru bloka, takođe, planirati trg sa zelenilom na pločniku, u manjim rondelama ili žardinjerama, kao i urbani mobilijar, rasvjetu i dr. Moguće je postaviti skulpture, fontane, česme, pergole, kolonade sa puzavicama i td.</p> <p>6 Predvidjeti linearno ozelenjavanje duž saobraćajnica i parking prostora unutar bloka i formiranje uličnog zelenila. Drvorednu sadnju, takođe, planirati između regulacione i građevinske linije.</p> <p>Uslovi za uređenje:</p> <ul style="list-style-type: none"> ▪ za nove objekte i blokove predvidjeti min. 30% urbanističke parcele za pejzažno uređenje od čega površina pod zelenilom (blokovski park) iznosi 70%, a pod stazama, platoima i igralištima 30% ▪ dispoziciju zelenila uskladiti sa mjerama energetske efikasnosti u pogledu uticaja na mikroklimu, zaštitu od sunca i vjetera ▪ formirati parkovski uređene površine i zelene trgove ▪ sadnju vršiti u grupama (drvenasto-žbunasti zasadi) i u vidu solitera u kombinaciji sa parternim zasadima ▪ duž parking prostora i saobraćajnica formirati drvorede u skladu sa smjernicama datim za ovu kategoriju zelenila ▪ predvidjeti ozelenjavanje "niša" za kontejnere ▪ koristiti brzorastuće dekorativne vrste, raznovrsnih kolorita i habitusa ▪ formirati kvalitetne travnjake otporne na sušu i gaženje ▪ predvidjeti šetne staze, platoe za odmor, mjesta za igru predškolske djece i manje sportske terene ▪ koristiti meke zastore u boji, udobne za igru i gaženje, od savremenih materijala ▪ na površinama za igru djece obezbijediti potrebnu osunčanost i opremiti ih odgovarajućim atraktivnim i atestiranim spravama (ljudiškice, tobogani, klackalice, penjalice, koševi i sl.) ▪ duž trotoara, staza, na trgovima i platoima postaviti funkcionalni urbani mobilijar (klupe, kante za smeće, česme, fontane, pergole sa puzavicama i dr.) savremenog dizajna ▪ projektovati sistem za zalivanje.
--	---

	<ul style="list-style-type: none"> ▪ Zelena površina na krovu garaže ne podrazumijeva samo sadnju travnjaka i formiranje ekstenzivnog tipa zelenog krova, već se mora obezbijediti dovoljna dubina supstrata (1m i više) za sadnju visočijeg drveća i to u nivou kote terena, a ne u izdignutim žardinjerama. ▪ min. 20% površine urbanističke parcela mora biti pod zelenilom.
7	<p>MJERE ZAŠTITE NEPOKRETNIH KULTURNIH DOBARA I NJIHOVE ZAŠTIĆENE OKOLINE</p> <p>Ukoliko se prilikom izvođenja građevinskih i zemljanih radova bilo koje vrste na području zahvata naiđe na nalazište ili nalaze arheološkog značenja, prema članu 87 i članu 88. Zakona o zaštiti kulturnih dobara (Sl. List RCG, br. 49/10) pravno ili fizičko lice koje neposredno izvodi radove, dužno je prekinuti radove i o nalazu bez odgađanja obavijestiti nadležno tijelo radi utvrđivanja daljeg postupka.</p>
8	<p>USLOVI ZA LICA SMANJENE POKRETLJIVOSTI I LICA SA INVALIDITETOM</p> <p>Kretanje lica sa posebnim potrebama omogućiti projektovanjem oborenih ivičnjaka na mjestu pješačkih prelaza, kao i povezivanjem rampom denivelisanih prostora, obezbjeđenjem dovoljne širine, bezbjednih nagiba i odgovarajućom obradom površina, a sve u skladu sa Pravilnikom o bližim uslovima i načinu prilagođavanja objekata za pristup i kretanje lica smanjene pokretljivosti i lica sa invaliditetom „Službeni list Crne Gore“, br.48/13 i 44/15.</p> <p>Potrebno je omogućiti pristup lica sa posebnim potrebama u sve objekte koji svojom funkcijom podrazumjevaju prisustvo građana koji nisu zaposleni u radnim organizacijama. Kroz objekte u kojima je omogućen rad licima sa posebnim potrebama neophodno je obezbjediti nesmetano kretanje kolica, pristup u odgovarajuće dimenzionisane liftove i sanitarne prostorije.</p> <p>Rampa za savladavanje visinske razlike do 120cm, u unutrašnjem ili spoljašnjem prostoru može imati dopušteni nagib do 1:20(5%), a izuzetno, za visinsku razliku do 76cm, dopušteni nagib smije biti do 1:12(8,3%).</p> <p>Predvidjeti angažovanje lica sa posebnim potrebama u tehnološkim cjelinama gdje je to moguće.</p>
9	<p>MOGUĆNOST FAZNOG GRAĐENJA OBJEKTA</p> <ul style="list-style-type: none"> ▪ Gradnju do maksimalne spratnosti moguće je izvoditi fazno a što treba podržati adekvatnom tehničkom dokumentacijom, svaka faza mora predstavljati arhitektonsku cjelinu.
10	<p>USLOVI ZA PRIKLJUČENJE NA INFRASTRUKTURU</p>
10.1.	<p>Uslovi priključenja na elektroenergetsku infrastrukturu</p> <p>Elektroenergetske instalacije objekata projektovati odnosno izvesti prema:</p> <ul style="list-style-type: none"> ▪ Pravilniku o tehničkim normativima za elektroinstalacije niskog napona ("Sl. list SRJ", broj 28/95); ▪ Pravilniku o tehničkim normativima za zaštitu objekata od atmosferskog pražnjenja ("Sl. list SRJ", broj 11/96); ▪ Jugoslovenskim standardima - Električne instalacije u zgradama; Zahtjevi za bezbjednost JUS NB2741, JUSNB2743 JUSNB2752, <p>kao i svim drugim važećim pravilnicima i standardima za ovu vrstu objekata.</p> <p>Pri izradi projekta poštovati Tehničke preporuke EPCG (koje su dostupne na sajtu EPCG):</p> <ul style="list-style-type: none"> ▪ Tehnička preporuka za priključenje potrošača na niskonaponsku mrežu TP-2 (dopunjeno izdanje); ▪ Tehnička preporuka – Tipizacija mjernih mjesta. <p>Mjesto i način priključenja objekta na elektroenergetsku mrežu odrediće, nakon izrade projektne dokumentacije, stručne službe CEDIS-a.</p> <p>Detaljne podatke o snabdjevenosti planiranih kapaciteta u zahvatu planskog dokumenta elektroenergetskom infrastrukturom potrebno je preuzeti iz tekstualnog i grafičkog dijela Detaljnog urbanističkog plana "Titex".</p>

10.2.	Uslovi priključenja na vodovodnu i kanalizacionu infrastrukturu
	Instalacije vodovoda i kanalizacije projektovati u svemu prema važećim propisima i normativima i Tehničkim uslovima priključenja na gradski vodovod i kanalizaciju izdatim od strane "Vodovod i kanalizacija" doo Podgorica, koji su sastavni dio ovih UTU-a.
10.3.	Uslovi priključenja na saobraćajnu infrastrukturu
	Prikazano na grafičkom prilogu 7 ovih UTU-a.
10.4.	Uslovi priključenja na telekomunikacionu infrastrukturu
	<ul style="list-style-type: none"> ▪ Propisi u skladu sa kojima se obavlja izrada tehničke dokumentacije nalaze se na sajtu http://www.ekip.me/regulativa; ▪ Podaci o postojećem stanju elektronske komunikacione infrastrukture nalaze se na sajtu http://ekinfrastuktura.ekip.me/ekip.me; ▪ Pristup georeferenciranoj bazi podataka elektronske komunikacione infrastrukture moguć je preko web portala http://ekinfrastuktura.ekip.me/ekip/login.jsp.

11	POTREBA IZRADE GEODETSKIH, GEOLOŠKIH (GEOTEHNIČKIH, INŽENJERSKO-GEOLOŠKIH, HIDROGEOLOŠKIH, GEOMEHANIČKIH I SEIZMIČKIH) PODLOGA, KAO I VRŠENJA GEOTEHNIČKIH ISTRAŽNIH RADOVA I DRUGIH ISPITIVANJA
	Prije izrade tehničke dokumentacije, shodno članu 7 Zakona o geološkim istraživanjima "Sl. list RCG", br. 28/93, 27/94, 42/94, 26/07, 38/11), provjeriti potrebu izrade Projekta geoloških istraživanja tla za predmetnu lokaciju i Elaborata o rezultatima izvršenih geoloških istraživanja.

URBANISTIČKI PARAMETRI	
Oznaka urbanističke parcele	UP 96 – ZONA A
Površina urbanističke parcele	2.356m²
Maksimalni indeks zauzetosti	0,40 <ul style="list-style-type: none"> ▪ Ukoliko je krov podzemne garaže ozelenjen i parterno uređen, njen gabarit ne ulazi u proračun procenta zauzetosti parcele, već se smatra uređenom zelenom površinom.
Maksimalni indeks izgrađenosti	1,20
Maksimalna površina pod objektom	942,00m²
Bruto građevinska površina objekta (max BGP)	2.827,00m² <ul style="list-style-type: none"> ▪ Ukoliko podrumске i suterenske etaže služe za obezbjeđenje potrebnog kapaciteta mirujućeg saobraćaja unutar parcele i kao takve rasterećuju javne površine istih sadržaja, ne računaju se u bruto razvijenu građevinsku površinu po kojoj se obračunava indeks izgrađenosti. ▪ U bruto razvijenu građevinsku površinu ne obračunavaju se tehnički servisni prostori neophodni za funkcionisanje podzemne garaže i tehnički sistemi objekata, za razliku od ostalih funkcionalnih cjelina (magacini, ostave, poslovni prostori).
Broj stambenih jedinica	14
Maksimalna spratnost objekata	P+2 <ul style="list-style-type: none"> ▪ Spratnost objekata data je u grafičkom prilogu i tabeli uz mogućnost izgradnje podruma za garažni prostor, gdje konfiguracija terena to dozvoljava.

	<p>Visinske kote</p>	<ul style="list-style-type: none"> ▪ Kota prizemlja dozvoljena je do 1, 00 m od kote terena. ▪ Najveća visina za stambene etaže je do 3,5 m, za garaže i tehničke prostorije je 3 m, a za poslovne etaže je 4.5m računajući između gornjih kота međuspratnih konstrukcija.
	<p>Ograđivanje parcele</p>	<ul style="list-style-type: none"> ▪ Maksimalna visina ograde kojom se ograđuje urbanistička parcela na kojoj je planirana izgradnja objekta iznosi 1,6 m. Ograda može biti prozirna i neprozirna, a materijalizacija može biti kamen, beton, metal, zelena ograda ili kombinacija navedenih materijala. Prema javnim površinama ograda mora biti prozirna, iznad visine od 60 cm a materijali moraju biti u skladu sa ambijentom. Ograde se postavljaju na granicu parcele tako da stubovi ograde i kapije kao i živa ograda budu na zemljištu vlasnika ograde.
<p>Parametri za parkiranje odnosno garažiranje vozila</p>		
	<ul style="list-style-type: none"> ▪ Parkiranje obezbijediti u okviru objekta ili na otvorenom parking prostoru u okviru parcele. Pri gradnji novih i rekonstrukciji postojećih objekata obaveza je Investitora da obezbijedi parkiranje na svojoj parceli na kojoj se objekat gradi prema važećem normativu za parkiranje. <p>Planirani kapaciteti za parkiranje projektovani su na bazi sljedećih normativa zasnovanih po normativima Pravilnika o bližem sadržaju i formi planskog dokumenta, a saglasno stepenu motorizacije u Podgorici:</p> <ul style="list-style-type: none"> ▪ Stanovanje (na 1000 m²) 12 parking mjesta; ▪ Poslovanje (na 1000 m²) 22 parking mjesta; <p>Pri projektovanju garaža u podzemnim etažama objekata poštovati sljedeće elemente:</p> <ul style="list-style-type: none"> ▪ horizontalni gabarit podzemne garaže definisan je građevinskom linijom ispod zemlje (GL 0) koja je udaljena od granice parcele min 1m a ne može biti veći od 80% površine urbanističke parcele, ▪ širina prave rampe po voznoj traci min. 2,50 m ▪ slobodna visina garaže min. 2,20m, a optimalno 3m (zavisno od namjene objekta i načina korišćenja prizemlja) ▪ dimenzije parking mjesta 2,5 x 5,0 m uz povećanje širine parking mjesta ako uz parking mjesto ima stub, zid ili neki drugi konstruktivni element. ▪ podužni nagib pravih rampi, maks. 12% za otkrivene i 15% za pokrivene. <p>Potrebno je obezbijediti najmanje 5% parking mjesta za lica smanjene pokretljivosti.</p>	
<p>12</p>	<p>Smjernice za oblikovanje i materijalizaciju</p> <ul style="list-style-type: none"> ▪ U projektovanju objekata koristiti savremene materijale i likovne izraze. U oblikovnom smislu novi objekti treba da budu uklopljeni u ambijent uz primjenu kvalitetnih materijala i savremenih arhitektonskih rješenja. ▪ Krovove raditi kose, dvovodne ili viševodne a daje se mogućnost projektovanja ravnog krova. ▪ U izgradnji objekata treba koristiti savremene materijale i likovne izraze. <p>U načinu projektovanja i izgradnje objekata ovog tipa potrebno je pratiti elemente reljefa i konfiguracije terena:</p> <ul style="list-style-type: none"> ▪ Oblikovanje objekata treba da bude u skladu sa njihovom namjenom i sa strukturama iz 	

	<p>neposrednog okruženja u pogledu osnovnih parametara forme i principa organizovanja fizičke sredine;</p> <ul style="list-style-type: none"> ▪ Prilikom oblikovanja objekata voditi računa o jednostavnosti proporcija i forme, prilagođenosti forme topografiji terena, prilagođenosti klimatskim uslovima i upotrebi autohtonih materijala, uz postovanje načela jedinstva ambijenta. ▪ Materijalizacijom objekata obezbjediti ambijentalna svojstva područja kroz upotrebu autohtonih elemenata i savremenih materijala, čija boja, tekstura i ostala vizuelna svojstva afirmišu ambijentalne kvalitete predmetnog prostora a u isto vrijeme obezbjeđuju potrebnu zaštitu objekata. ▪ Krovove objekata oblikovati u skladu sa karakterom i volumenom objekta. ▪ Preporučuju se kosi krovovi, dvovodni ili viševodni, kao i zasvedene forme u skladu sa oblikovanjem objekta i primjenjenim materijalima, a kod komplikovanijih formi objekata i kombinovani. ▪ Krovovi objekata mogu se planirati i kao ravni, prohodni ili neprhodni sa svim potrebnim slojevima izolacije ▪ Nagib krovnih ravni je u funkciji odabranog krovnog pokrivača. Maksimalni nagib krova je 25°. Krovni pokrivač je crijep, eternit, tegola, lim ili neki drugi kvalitetan materijal.
	<p>Smjernice za unaprijeđenje energetske efikasnosti</p> <p>Poboljšanje energetske efikasnosti posebno se odnosi na ugradnju ili primjenu niskoenergetskih zgrada, unaprijeđenje uređaja za klimatizaciju i pripremu tople vode koriscenjem solarnih panela za zagrijavanje, unaprijeđenje rasvjete upotrebom izvora svjetla sa malom instalisanom snagom (LED), koncepta inteligentnih zgrada (upravljanje potrošnjom energije glavnih potrošača sa centralnog mjesta). Sve nabrojane mogućnosti se u određenoj mjeri mogu koristiti pri izgradnji objekata na području zahvata.</p> <p>Kada su u pitanju obnovljivi izvori energije, posebno treba naglasiti potencijalnu primjenu energije direktnog sunčevog zračenja.</p> <p>Sunčeva energija se kao neiscrpan izvor energije u zgradama koristi na tri načina:</p> <ol style="list-style-type: none"> 1. pasivno - za grijanje i osvjjetljenje prostora, 2. aktivno - sistem kolektora za pripremu tople vode, 3. fotonaponske sunčane ćelije za proizvodnju električne energije. <p>Na ovom području postoje mogućnosti za sva tri načina korišćenja sunčeve energije – za grijanje i osvjjetljavanje prostora, grijanje vode (klasični solarni kolektori) i za proizvodnju električne energije (fotonaponske ćelije).</p> <p>U ukupnom energetskom bilansu kuća važnu ulogu igraju toplotni efekti sunca. U savremenoj arhitekturi puno pažnje posvećuje se prihvatu sunca i zaštiti od pretjeranog osunčanja, jer se i pasivni dobici toplote moraju regulisati i optimizovati u zadovoljavajuću cjelinu. Ako postoji mogućnost orijentacije kuće prema jugu, staklene površine treba koncentrisati na južnoj fasadi, dok prozore na sjevernoj fasadi treba maksimalno smanjiti da se ograniče toplotni gubici. Pretjerano zagrijavanje ljeti treba spriječiti sredstvima za zaštitu od sunca, pokretnim sunčanim zastorima od materijala koji sprečavaju prodor UV zraka koji podižu temperaturu, usmjeravanjem dnevnog svjetla, zelenilom, prirodnim provjetravanjem i sl. Savremeni tzv. "daylight" sistemi koriste optička sredstva da bi podstakli refleksiju, lomljenje svjetlosnih zraka, ili za aktivni ili pasivni prihvati svjetla. Savremene pasivne kuće danas se definišu kao građevine bez aktivnog sistema za zagrijavanje konvencionalnim izvorima energije.</p> <p>Za izvedbu objekata uz navedene energetske mjere potrebno je primjenjivati (uz prethodnu pripremu stručnu i zakonodavnu) Direktivu 2002/91/EC Evropskog parlamenta (Directive 2002/91/EC of the European Parliament and of the Council of 16 December 2002 on the energy performance of buildings (Official Journal L 001,04/01/2003) o energetskim svojstvima zgrada, što podrazumijeva obavezu izdavanja sertifikata o energetskim svojstvima zgrade, kome rok valjanosti nije duži od 10 god.</p> <p>Korišćenje solarnih kolektora se preporučuje kao mogućnost određene uštede u potrošnji električne</p>

	<p>energije, pri čemu se mora povesti računa da ne budu u koliziji sa karakterističnom tradicionalnom arhitekturom.</p> <p>Za proizvodnju električne energije pomoću fotonaponskih elemenata, potrebno je uraditi prethodnu sveobuhvatnu analizu tehničkih, ekonomskih i ekoloških parametara.</p>
--	--

13	<p>OSTALI USLOVI</p> <p>Privredno društvo koje izrađuje tehničku dokumentaciju i koje ispunjava uslove utvrđene Zakonom o planiranju prostora i izgradnji objekata ("Službeni list Crne Gore", br. 087/18 od 31.12.2018., 028/19 od 23.05.2019., 075/19 od 30.12.2019., 116/20 od 04.12.2020., 141/21 od 30.12.2021., 151/22 od 30.12.2022., 004/23 od 13.01.2023.), obavezno je tehničku dokumentaciju uraditi u skladu sa izdatim urbanističko-tehničkim uslovima i Zakonom o planiranju prostora i izgradnji objekata ("Službeni list Crne Gore", br. 087/18 od 31.12.2018., 028/19 od 23.05.2019., 075/19 od 30.12.2019., 116/20 od 04.12.2020., 141/21 od 30.12.2021., 151/22 od 30.12.2022., 004/23 od 13.01.2023.).</p> <p>Privredno društvo koje vrši reviziju tehničke dokumentacije i koje ispunjava uslove utvrđene Zakonom o planiranju prostora i izgradnji objekata ("Službeni list Crne Gore", br. 087/18 od 31.12.2018., 028/19 od 23.05.2019., 075/19 od 30.12.2019., 116/20 od 04.12.2020., 141/21 od 30.12.2021., 151/22 od 30.12.2022., 004/23 od 13.01.2023.), odgovorno je za usklađenost tehničke dokumentacije sa izdatim urbanističko-tehničkim uslovima i Zakonom o planiranju prostora i izgradnji objekata ("Službeni list Crne Gore", br. 087/18 od 31.12.2018., 028/19 od 23.05.2019., 075/19 od 30.12.2019., 116/20 od 04.12.2020., 141/21 od 30.12.2021., 151/22 od 30.12.2022., 004/23 od 13.01.2023.).</p> <p>Ovi urbanističko tehnički uslovi važe dok je na snazi planski dokument na osnovu kojih su izdati.</p> <p><i>Napomena: Za predmetnu urbanističku parcelu mjerodavne su smjernice DUP-a "Titex" u Podgorici, iz Registra planskih dokumenata formiranog u skladu sa članom 11 Zakona o planiranju prostora i izgradnji objekata ("Službeni list Crne Gore", br. 087/18 od 31.12.2018., 028/19 od 23.05.2019., 075/19 od 30.12.2019., 116/20 od 04.12.2020., 141/21 od 30.12.2021., 151/22 od 30.12.2022., 004/23 od 13.01.2023. na sajtu Ministarstva prostornog planiranja, urbanizma i državne imovine. https://lamp.gov.me/.</i></p> <p><i>Aktom Ministarstvo ekologije, prostornog planiranja i urbanizma od 19.10.2023 br. 08-332-8070/2 konstatovano je, između ostalog, sljedeće: "... državni i lokalni planski dokumenti koji su evidentirani i objavljeni u Registru planskih dokumenata koji vodi Ministarstvo ekologije, prostornog planiranja i urbanizma se primjenjuju, sve dok se u odgovarajućem postupku ne utvrdi da nijesu u saglasnosti sa Ustavom i zakonom, do kada će se smatrati važećim".</i></p>
----	--

14	<p>PRILOZI</p> <ul style="list-style-type: none"> ▪ Izvodi iz grafičkih priloga Detaljnog urbanističkog plana "Titex" u Podgorici; ▪ Tehnički uslovi priključenja na gradski vodovod i kanalizaciju; ▪ List nepokretnosti broj 2881, KO Podgorica III; ▪ Kopija plana za katastarske parcele broj 3618 i 3619 KO Podgorica III.
----	--



POMOĆNIK SEKRETARA
Tamara Vučević, dipl.ing.arh.

Tamara Vučević

Dostavljeno:

- Podnosiocu zahtjeva
- Nadležnom Inspekcijском organu (Direktorat za inspekcijske poslove i licenciranje Ministarstva ekologije, prostornog planiranja i urbanizma)
- a/a



broj: 08-332/24-381
Podgorica, 25.03.2024. godine



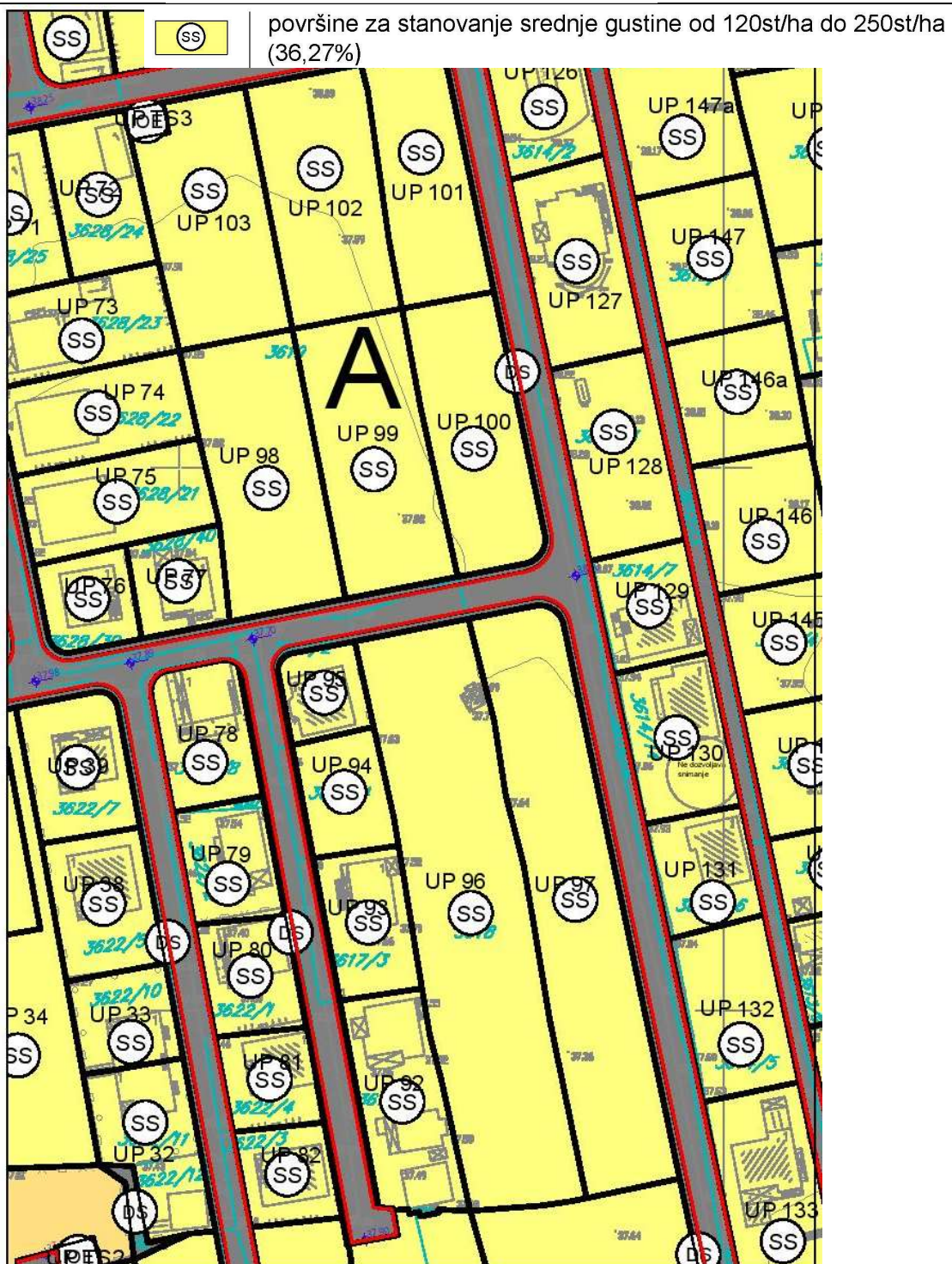
Izvod iz grafičkog priloga Detaljnog urbanističkog plana "Titex"

1 01 – Topografsko katastarska podloga sa granicom zahvata

UP 96 – ZONA A



broj: 08-332/24-381
 Podgorica, 25.03.2024. godine



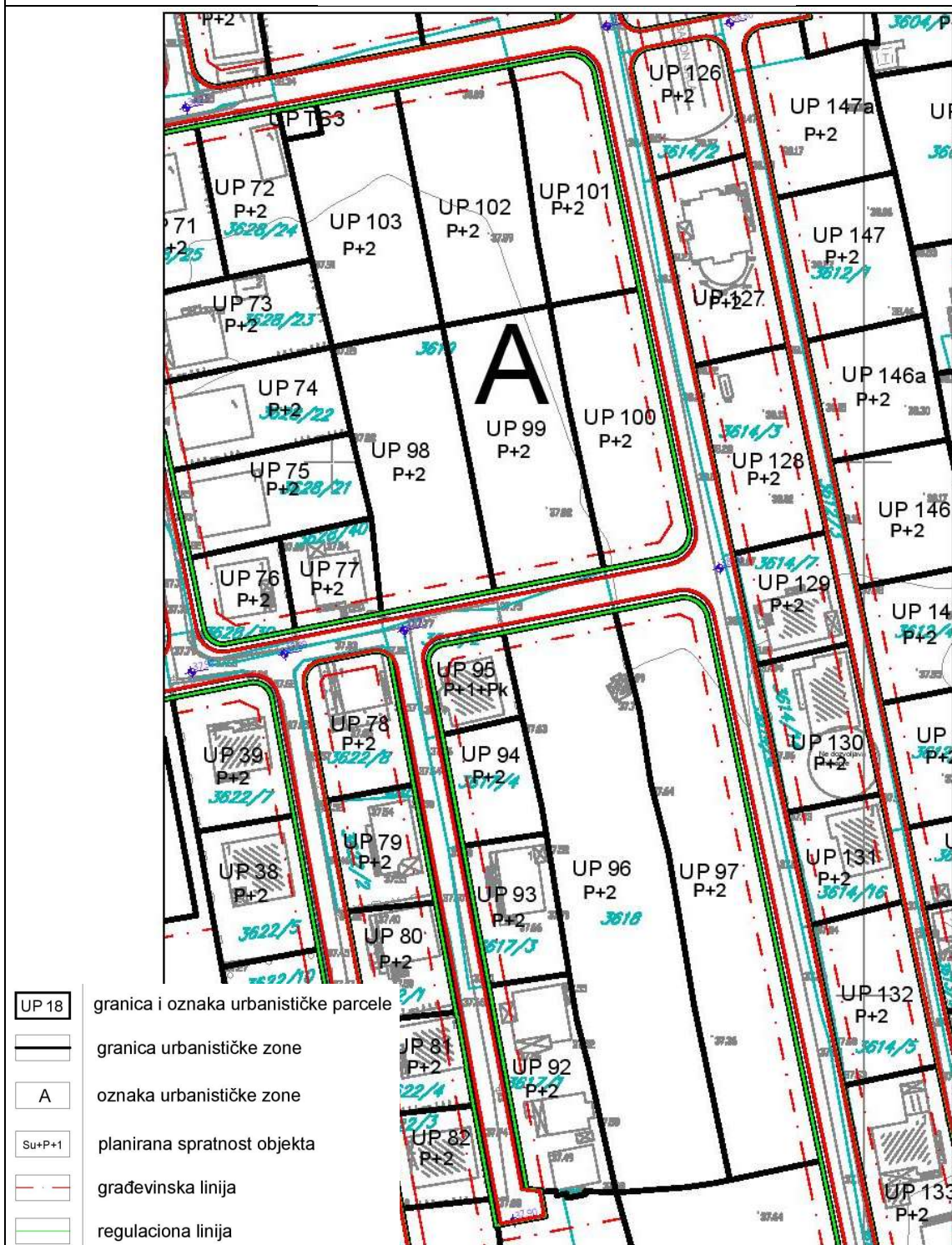
Izvod iz grafičkog priloga Detaljnog urbanističkog plana "Titex"

2 06 – Detaljna namjena površina

UP 96 – ZONA A



broj: 08-332/24-381
 Podgorica, 25.03.2024. godine



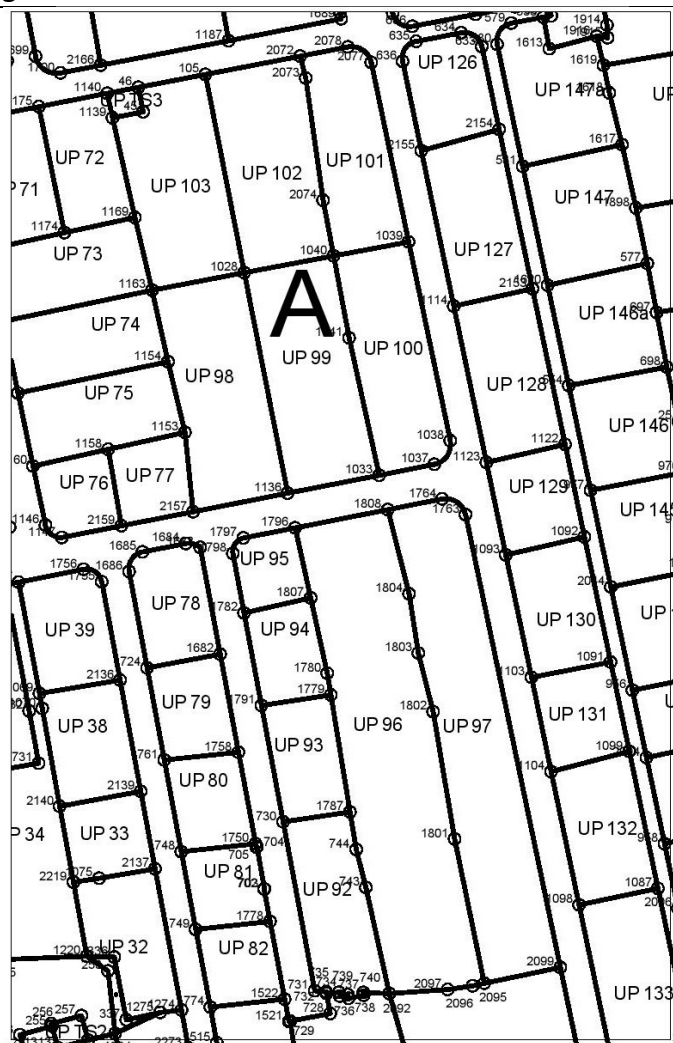
Izvod iz grafičkog priloga Detaljnog urbanističkog plana "Titex"

3 07 – Plan parcelacije, nivelacije i regulacije

UP 96 – ZONA A



broj: 08-332/24-381
 Podgorica, 25.03.2024. godine



Koordinate prelomnih tačaka urbanističke parcele očitane sa grafičkog priloga

743	6601948.19	4699186.96
744	6601946.00	4699195.56
1779	6601940.29	4699230.37
1787	6601944.61	4699204.03
1780	6601939.48	4699235.28
1796	6601932.25	4699268.05
1801	6601968.17	4699197.90
1802	6601963.35	4699226.63
1803	6601959.97	4699239.83
1804	6601957.93	4699253.20
1807	6601935.73	4699252.28
1808	6601953.13	4699272.15
2092	6601953.47	4699163.05
2095	6601974.85	4699165.39
2096	6601972.25	4699164.82
2097	6601966.60	4699163.99

Izvod iz grafičkog priloga Detaljnog urbanističkog plana "Titex"

4 08 – Koordinate prelomnih tačaka urbanističkih parcela

UP 96 – ZONA A



broj: 08-332/24-381
 Podgorica, 25.03.2024. godine



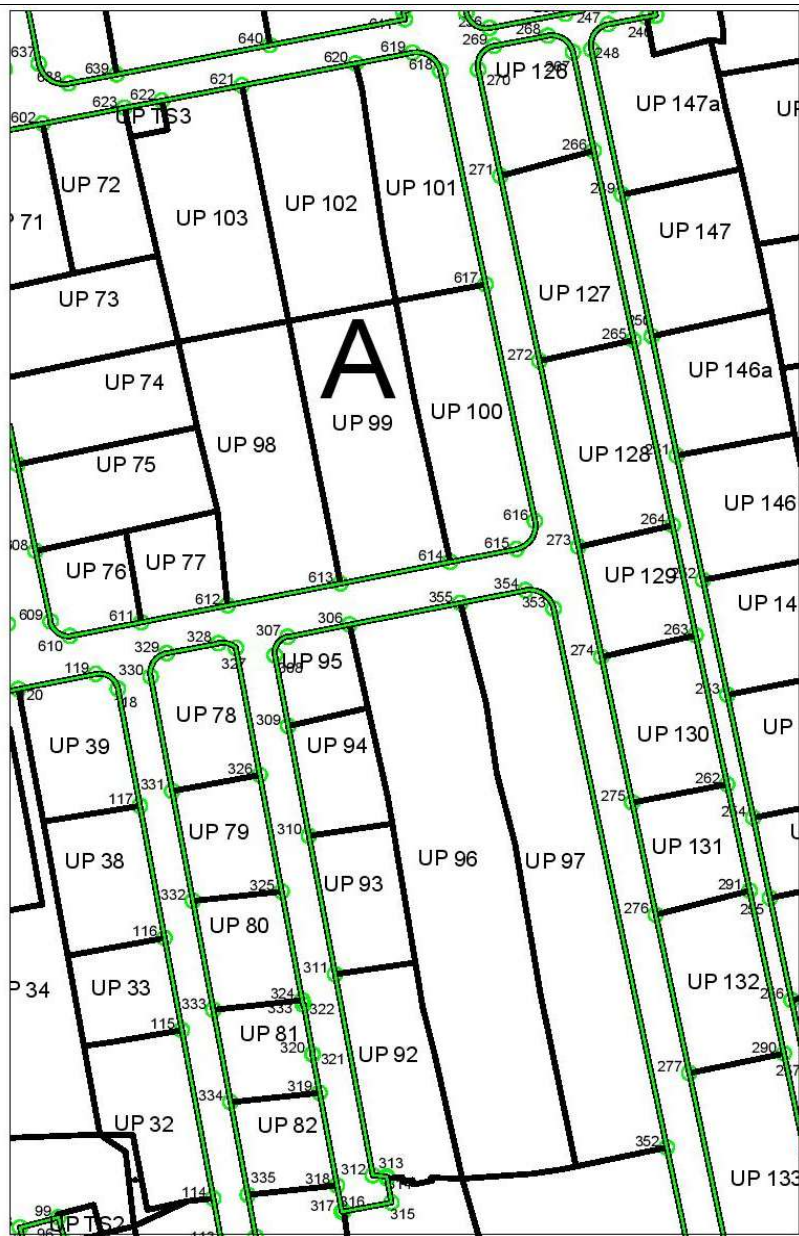
518	6601953.87	4699269.23
519	6601932.90	4699265.12




Izvod iz grafičkog priloga Detaljnog urbanističkog plana "Titex"

5	08a – Koordinate prelomnih tačaka građevinskih linija	UP 96 – ZONA A
---	---	----------------



broj: 08-332/24-381
 Podgorica, 25.03.2024. godine



-  granica urbanističke parcele
-  broj urbanističke parcele
-  regulacione linije sa koordinatama prelomnih tačaka

306	6601932.25	4699268.05
355	6601953.13	4699272.15

Izvod iz grafičkog priloga Detaljnog urbanističkog plana "Titex"

6	08b – Koordinate prelomnih tačaka regulacionih linija	UP 96 – ZONA A
---	---	----------------



broj: 08-332/24-381
Podgorica, 25.03.2024. godine



Izvod iz grafičkog priloga Detaljnog urbanističkog plana "Titex"

7 09 – Saobraćajna infrastruktura

UP 96 – ZONA A



broj: 08-332/24-381
 Podgorica, 25.03.2024. godine



Izvod iz grafičkog priloga Detaljnog urbanističkog plana "Titex"





8 10 – Elektroenergetska infrastruktura

UP 96 – ZONA A



broj: 08-332/24-381
 Podgorica, 25.03.2024. godine



-  TK okno - Postojeće kablovsko okno
-  TK podzemni vod - Postojeća elektronska komunikaciona infrastruktura sa PVC i pE cijevima i bakarnim kablovima
-  planirano TK okno - Planirano kablovsko okno NO 1, ..., NO 113
-  Planirani TK podzemni vod - Planirana elektronska komunikaciona infrastruktura sa 4 PVC cijevi 110mm

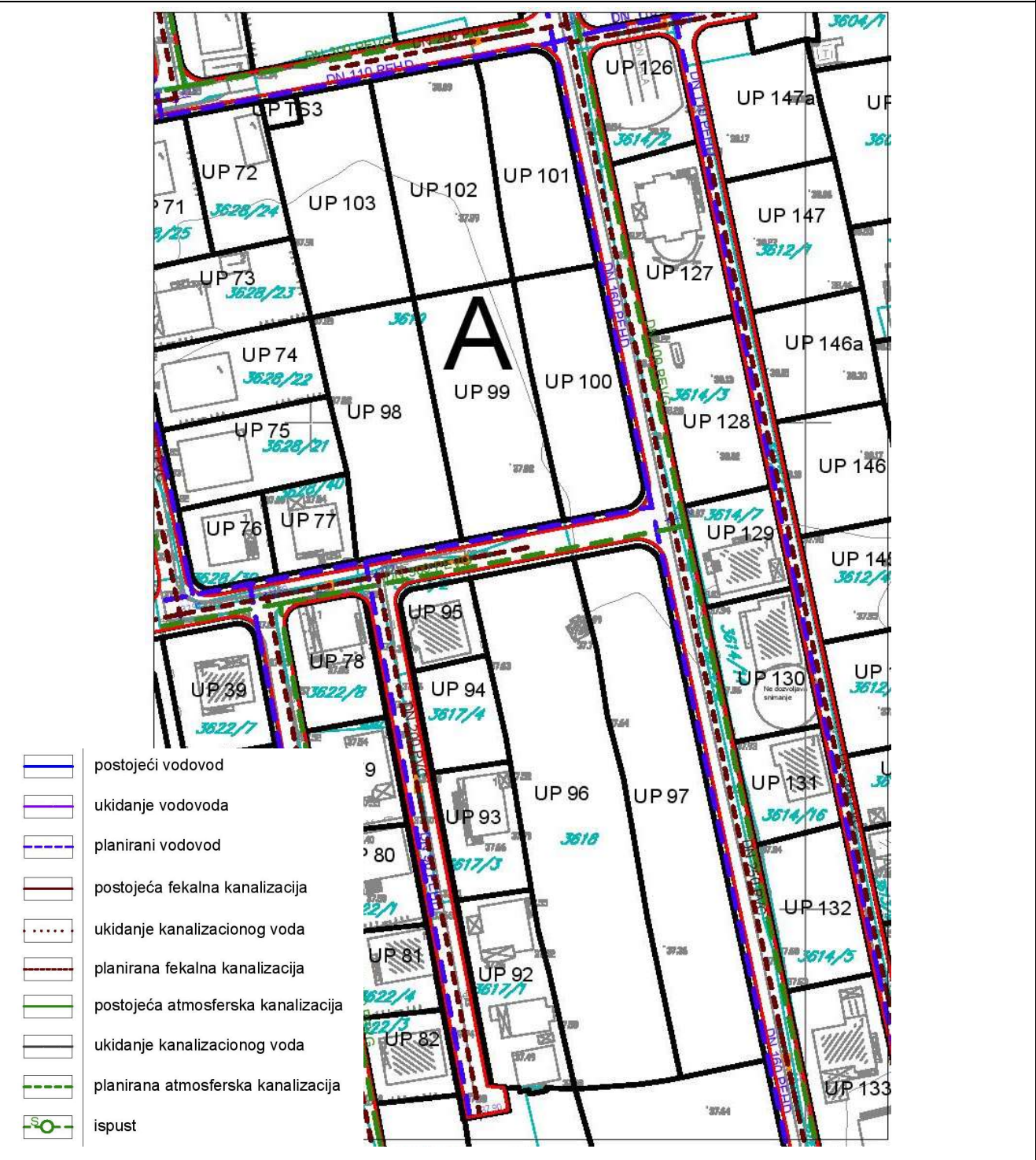
Izvod iz grafičkog priloga Detaljnog urbanističkog plana "Titex"

9 11 – Elektronska komunikaciona (telekomunikaciona) infrastruktura

UP 96 – ZONA A



broj: 08-332/24-381
Podgorica, 25.03.2024. godine



Izvod iz grafičkog priloga Detaljnog urbanističkog plana "Titex"

1	12 – Hidrotehnička infrastruktura	UP 96 – ZONA A
---	-----------------------------------	----------------



broj: 08-332/24-381
Podgorica, 25.03.2024. godine



Izvod iz grafičkog priloga Detaljnog urbanističkog plana "Titex"

1	13 – Pejzažna arhitektura	UP 96 – ZONA A
---	---------------------------	----------------



Telefoni: centrala 020/440 300, fax: 440 362, komerc. sl. tel/fax: 440 364
Vodovodna mreža: 440 309, kanalizacija: 440 325, tehnička priprema 440 312
E-mail: vikpg@t-com.me, Web. www.vikpg.co.me

CRNA GORA

GLAVNI GRAD PODGORICA

Sekretarijat za planiranje prostora i održivi razvoj

Broj: UPI-02-041/24-2217/2

Podgorica, 04. 04. 2024⁰

156947, 3000-144/2024

DOO "Vodovod i kanalizacija" Podgorica postupajući po zahtjevu **Sekretarijata za planiranje prostora i održivi razvoj**, na osnovu člana 74 Zakona o planiranju prostora i izgradnji objekata (Službeni list CG broj 64/17), člana 19 Odluke o javnom vodosnabdijevanju na teritoriji Glavnog grada (Službeni list CG – opštinski propisi br. 027/15 i 034/16), člana 10 Odluke o prikupljanju, prečišćavanju i ispuštanju otpadnih voda na teritoriji Glavnog grada (Službeni list CG – opštinski propisi br. 027/15) i člana 5 Odluke o prikupljanju i ispuštanju atmosferskih voda na teritoriji Glavnog grada (Službeni list CG – opštinski propisi br. 027/15) izdaje

TEHNIČKE USLOVE PRIKLJUČENJA NA GRADSKI VODOVOD I KANALIZACIJU

Na osnovu zahtjeva Sekretarijata za planiranje prostora i održivi razvoj broj 08-332/24-381 od 25.03.2024.godine, koji je kod nas evidentiran pod brojem UPI-02-041/24-2217/1 od 26.03.2024.godine, za izdavanje tehničkih uslova priključenja na gradski vodovod i kanalizaciju **za izgradnju objekta stanovanja srednje gustine sa mogućnošću poslovanja na UP 96, u zahvatu DUP-a "Titex" (katastarske parcele 3618 i 3619 KO Podgorica III) u Podgorici, investitora Piper Marije** (prema urbanističko-tehničkim uslovima 08-332/24-381 od 25.03.2024. godine, izdatim od strane Sekretarijata za planiranje prostora i održivi razvoj), propisujemo sljedeće tehničke uslove priključenja na gradski vodovod i kanalizaciju. U prilogu dostavljamo situaciju sa ucrtanim postojećim hidrotehničkim instalacijama na predmetnoj lokaciji. Položaj prikazanih cjevovoda je ucrtan kao spoj osovina poklopaca šahtova, što ne odgovara stvarnom položaju cijevi, koji kod vodovoda može biti udaljen od osovine poklopca i par metara. Stvarni položaj mora se utvrditi uvidom u svaki šaht pojedinačno. Napominjemo da se u blizini lokacije može naići na priključne cjevovode za koje ovo društvo ne posjeduje potrebne podatke o visinskom i horizontalnom položaju, jer prilikom izgradnje ovih cjevovoda nije urađen katastar instalacija, a na cjevovodu nijesu izvedeni vodovodni šahtovi, te u sadašnjem stanju nema mogućnosti da ih snimimo i ucrtamo njihov tačan položaj. U slučaju da priključne cijevi prolaze preko predmetne parcele, iste se moraju izmjestiti prije početka radova na objektu, a na osnovu zahtjeva investitora. Troškovi izmještanja padaju na teret investitora, a vodoinstalaterske radove izvodi isključivo "Vodovod i kanalizacija" d.o.o. Podgorica.

Predmetne katastarske parcele su neizgrađene. UTU-ima je na UP 96 planiran objekat maksimalne površine u osnovi 942,00m², maksimalne bruto građevinske površine objekta 2827,00m² i spratnosti do P+2. Namjena objekta je stanovanje srednje gustine sa mogućnošću organizovanja djelatnosti (14 stambenih jedinica).

DUP-om je planirana izgradnja saobraćajnice sjeverno od UP 96, u sklopu koje je predviđena izgradnja vodovoda DN110mm, fekalne kanalizacije DN200mm i atmosferske kanalizacije DN300mm. Situacija DUP-om planiranog stanja – faza hidrotehnike je u prilogu urbanističko-tehničkih uslova. Za realizaciju infrastrukture je nadležna Agencija za izgradnju i razvoj Podgorice d.o.o.

Postojeći vodovod PEVG DN350mm je tranzitni, služi za napajanje sekundarne vodovodne mreže i na njemu se ne dozvoljavaju individualni priključci. Ovaj cjevovod ne smije biti ugrožen izgradnjom objekata na predmetnoj lokaciji, te je potrebno ostaviti koridor min 3.0m osovinski od cjevovoda, kako bi se omogućio nesmetan pristup specijalnim vozilima radi održavanja cjevovoda ili eventualne intervencije.

Postojeći kolektor fekalne kanalizacije PVC DN1200mm još uvijek nije i ne može biti stavljen u funkciju, dok ne dođe do izgradnje novog uređaja za prečišćavanje otpadnih voda na lokaciji KAP-a. Ovaj kolektor će takođe biti tranzitni, i na njemu se neće dozvoljavati individualni priključci.

a) Vodovod:

Za trajno priključenje objekta na UP 96 na gradsku vodovodnu mrežu trenutno nema uslova. Priključenje postojećih i planiranih objekata na ovoj lokaciji (te i predmetnog objekta) moći će se ostvariti nakon izgradnje vodovoda u pristupnoj ulici sjeverno od predmetne lokacije, njegovog tehničkog prijema i predaje na upravljanje i održavanje ovom društvu. Vodovodni priključak prema objektu voditi isključivo javnom površinom, kada se za to steknu uslovi.

Ukoliko se naiđe na neki od priključnih cjevovoda na ovoj lokaciji, sa njih će se eventualno moći obezbijediti gradilišni priključak za objekat, pod uslovom da isti ne ugrožava uredno vodosnabdijevanje postojećih objekata na predmetnom reonu.

U slučaju racionalne i tehnički logične potrošnje u vodovodnom sistemu biće obezbijedjen pritisak na mjestu priključenja oko 3bar, nakon izgradnje planiranog vodovoda.

Za registrovanje utroška vode, potrebno je predvidjeti ugradnju vodomjera za svaku stambenu i poslovnu jedinicu posebno. Vodomjere predvidjeti u objektu - u zajedničkim prostorijama, stalno dostupnim za očitavanje, kontrolu i održavanje (poželjno jedan ormarić za jedan sprat). Obavezno je obezbijediti način odvođenja vode iz skloništa za vodomjere, koja se neminovno javlja na ovakvim mjestima.

Za registrovanje utroška vode svakog objekta posebno (odnosno svakog ulaza posebno), potrebno je ugraditi kontrolne vodomjere u šahtu ispred objekta, posebno za stambeni, posebno za poslovni dio objekta. Minimalne dimenzije svijetlog otvora šahta za vodomjer su 1.2x1.2x1.2 m (u koji se može smjestiti maksimalno 3 mala vodomjera), obavezno sa drenažom, penjalicama i poklopcem tako postavljenim da se pri silazu u šaht ne gazi po vodomjerima. Šaht treba da bude u posjedu podnosioca zahtjeva, 1 do 2m od ivice parcele gledajući iz pravca mjesta priključenja na ulični cjevovod. Projektom obavezno prikazati detalj vodomjernog šahta - vodoinstalaterski i građevinski, sa specifikacijom i pravim dimenzijama fazonskih komada i armatura da bi dokazali usvojene dimenzije, osnovu i presjek kao i njegovu lokaciju na situaciji.

Kod vodomjera $\varnothing 50$ mm i više, obavezno se ispred vodomjera ugrađuje zatvarač, hvatač nečistoće, MDK komad, ravni komad za smirenje toka vode, a iza vodomjera ravni komad i zatvarač. Iza vodomjera na koji je spojena hidrantska mreža objekta ili sprinkler sistem za gašenje požara, obavezno se ugrađuje zaštitnik od povratnog toka (nepovratni ventil). Dužina ravnog dijela za smirenje toka ispred i iza vodomjera zavisi od profila vodomjera. Prilikom dimenzionisanja vodomjernog šahta voditi računa o dimenzijama komada koji se ugrađuju.

Svi vodomjeri koji se ugrađuju moraju biti klase C, sa mesinganim, horizontalnim kućištem, impulsnim mehanizmom i radio modulom za daljinsko očitavanje, sa magnetnim ventilom prije i propusnim ventilom poslije vodomjera, koji su prilagođeni usvojenom programu i opremi "Vodovod i kanalizacija" d.o.o. Podgorica. Vodomjeri moraju biti sa horizontalnom osovinom, baždareni i moraju imati plombu Metrološkog zavoda Crne Gore sa oznakom ME.

Nije potrebno razdvajati protivpožarnu od ostale sanitarne vodovodne mreže, jer se protivpožarna voda vrlo rijetko troši, pa voda u cijevima dugo stoji te može biti sanitarno neispravna. Osim toga kod razdvojenog sistema može se desiti da baš kad je potrebno, ustanovimo da nešto nije u redu sa tom granom vodovodne mreže. Kod zajedničkog sistema, dovoljan je jedan kontrolni vodomjer – kombinovani sa daljinskim očitavanjem. Ne dozvoljava se postavljanje hidrantskih priključaka za vatrogasna vozila na spoljnim zidovima objekata.

Ako uslovi zaštite od požara za predmetni objekat zahtjevaju automatski stabilnu instalaciju za gašenje požara – sprinkler instalaciju, za istu je potrebno predvidjeti minimalno redukovani rezervoar shodno klasi požarne opasnosti, a sve u skladu sa standardom MEST EN – 12845. Projektom unutrašnjih instalacija potrebno je predvidjeti kontinualnu dopunu rezervoara iz spoljašnje vodovodne mreže i prikazati njihovo povezivanje kao i način mjerenja potrošnje te vode. Potrebno je predvidjeti poseban vodomjer i za njega.

Za mjerenje utroška vode za zalivanje zelenih površina oko objekta, takođe je potrebno u šahtu ispred objekta predvidjeti ugradnju vodomjera.

Vodoinstalaterske radove na izradi priključka, nabavci i ugradnji vodomjera, izvodi **isključivo** "Vodovod i kanalizacija" d.o.o. Podgorica po zahtjevu korisnika. Prilikom izvođenja pripremnih radova za ugradnju vodomjera, obavezno konsultovati nadležnu službu "Vodovod i kanalizacija" d.o.o. Podgorica, koja nabavlja i ugrađuje vodomjere. U slučaju nepoštovanja navedenog, odnosno nelegalnog priključenja na vodovodnu mrežu, vodovodni priključak će biti ukinut i preduzete odgovarajuće zakonske mjere.

Nakon sprovođenja postupka za dobijanje odobrenja za gradnju objekta i prijave gradnje nadležnom organu, potrebno je podnijeti zahtjev ovom društvu za dobijanje gradilišnog vodovodnog priključka, ako za to bude uslova. Ukoliko umjesto vlastitog gradilišnog priključka investitor za građenje koristi vodu preko svog ili tuđeg registrovanog vodomjera za domaćinstvo, ili na neki drugi način, ta potrošnja će se posebno obračunati i mora da se reguliše prije dobijanja trajnog priključka. Da bi se stekli uslovi za dobijanje trajnog priključka, osim izgradnje planiranog vodovoda, potrebno je da investitor pribavi potvrdu da je objekat urađen prema revidovanoj projektnoj dokumentaciji, kao i potvrdu o izmirenim obavezama od Agencije za izgradnju i razvoj Podgorice d.o.o. i uz zahtjev za stalni priključak ih dostavi "Vodovod i kanalizacija" d.o.o. Podgorica. Uz zahtjev je potrebno dostaviti i spiskove sa svim potrebnim podacima o vlasnicima stambenih i poslovnih jedinica sa brojevima pripadajućih vodomjera i kupoprodajne ugovore. Do tada će sva utrošena voda biti fakturisana investitoru objekta. Takođe, napominjemo da će kontrolni vodomjeri, vodomjeri za zalivanje zelenih površina oko objekta i vodomjer za sprinkler sistem biti registrovani na investitora objekta, dok se ne dostavi zahtjev za preregistraciju na neko drugo lice (skupštinu stanara ili neko drugo lice).

b) Fekalna kanalizacija:

Gradski sistem kanalizacione mreže je separatan, tako da se ne dozvoljava upuštanje atmosferskih voda u fekalnu kanalizaciju i obrnuto.

Na predmetnoj lokaciji nema uslova za priključenje predmetnog objekta. Priključenje na gradsku fekalnu kanalizaciju moći će se obaviti nakon izgradnje planiranog kolektora fekalne kanalizacije do predmetne lokacije, kao i svih nizvodnih kolektora, njihovog tehničkog prijema i predaje na upravljanje i održavanje ovom društvu.

Nakon izgradnje gradske kanalizacije u ulici pored predmetne parcele i svih nizvodnih kolektora, tj. stvaranja uslova za priključenje objekta, potrebno je da se investitor ponovo javi zahtjevom za izdavanje novih uslova priključenja i saglasnosti za priključenje na fekalnu kanalizaciju. Ovi uslovi se odnose na postojeće stanje gradske infrastrukture odnosno nepostojanje uslova za priključenje na gradsku fekalnu kanalizaciju. Oni ne podrazumijevaju

buduće stanje, te ostaje obaveza investitora da pribavi nove uslove kad se stanje na terenu promijeni. Isto se odnosi i na atmosfersku kanalizaciju.

Priključak, izvod iz objekta, izvesti od atestiranih PVC kanalizacionih cijevi za uličnu kanalizaciju (tjemene nosivosti ne manje od SN4) prečnika DN160 ili DN200mm do uličnog revizionog okna. Kod ukrštanja sa vodovodom, kanalizaciona cijev mora da bude ispod vodovoda i to tako da je minimum 20 cm od tjemena kanalizacione cijevi do dna vodovodne cijevi. Kanalizaciona cijev ne bi smjela biti plića od 1,0 m.

Radove na izgradnji kanalizacionog priključka vršiće stranka u vlastitoj režiji, kada se za to steknu uslovi, a priključenje na gradsku kanalizaciju se vrši pod obaveznim nadzorom "Vodovod i kanalizacija" d.o.o. Podgorica, koje treba obavijestiti o početku radova. Posebnu pažnju je potrebno obratiti na vodovod, kao i PTT i elektroinstalacije, čije je katastrofe potrebno pribaviti od nadležnih institucija. Internu kanalizaciju je obavezno isprati prije priključenja, da št i otpadni materijal ne bi oštetili postojeću gradsku fekalnu kanalizaciju. Isto se odnosi na priključenje atmosferske kanalizacije. Prije početka radova na izvodjenju priključka, treba se obratiti nadležnom organu radi dobijanja protokola za prekop saobraćajnice.

S obzirom da će objekat u budućnosti biti priključen na gradsku fekalnu kanalizaciju, napominjemo da nije preporučljivo gravitaciono priključenje podrumskih i suterenskih etaža objekata na fekalnu kanalizaciju. U slučaju da investitor priključi pomenute etaže na kolektor fekalne kanalizacije bez prepumpavanja, "Vodovod i kanalizacija" d.o.o. Podgorica neće snositi nikakvu odgovornost od eventualnog izlivanja fekalnih voda u naprijed navedenim etažama objekta.

Ukoliko su u okviru poslovnih sadržaja u objektu predviđeni kafići, restorani ili slični sadržaji, investitor je dužan izvršiti tretman otpadnih voda prije upuštanja istih u gradsku fekalnu kanalizaciju.

c) Atmosferska kanalizacija:

Na ovom području ne postoji izgrađena atmosferska kanalizacija. Projektom obuhvatiti rješenje odvođenja kišnih voda sa krova objekata, kao i cijele lokacije objekta. Za rješenje odvođenja predvidjeti izgradnju retenzionog bazena (upojni bunar ili rov) na predmetnoj parceli. Dimenzije retenzionog bazena dokazati proračunom. Dimenzionisati ga za prihvatanje prvog poplavnog talasa 15-to minutne kiše intenziteta 264 l/s/ha. Bez obzira što u blizini lokacije ne postoji izgrađena atmosferska kanalizacija, napominjemo zbog budućeg stanja, da se kišne vode ne smiju upuštati direktno u gradsku atmosfersku kanalizaciju (kada dođe do njene realizacije), nego prvo u retenzioni bazen koji se preliva u gradsku atmosfersku kanalizaciju.

Takodje, napominjemo da postoji mogućnost da buduća atmosferska kanalizacija kapacitetom neće moći da primi vodu sa krovova i okolnog terena planiranih objekata. Atmosferska kanalizacija se ne projektuje na maksimalnu količinu padavina na određenom području za određeni povratni period, jer bi isto bilo neracionalno. S tim u vezi ne možemo garantovati uredno odvođenje atmosferskih voda u slučaju dugotrajnih kiša velikog intenziteta, koje mogu izazvati plavljenje podruma i suterena objekata, čiju je zaštitu potrebno riješiti projektnom dokumentacijom objekata.

Obavezno predvidjeti separatore za prečišćavanje voda sa parkinga i saobraćajnica. Isto važi za sve zatvorene prostore u objektu koji služe za parkiranje automobila (garaže) površine veće od 50m².

d) Tehnička opremljenost projekta hidrotehničkih instalacija

Projekat treba da sadrži sve tekstualne i grafičke priloge za glavni projekat u skladu sa Pravilnikom o načinu izrade i sadržini tehničke dokumentacije za građenje objekta (Službeni list CG broj 044/18). Projekat unutrašnjih instalacija vodovoda i kanalizacije treba izraditi u

skladu s pravilima struke i odredbama važeće zakonske regulative, a mora obuhvatiti interne instalacije vodovoda i kanalizacije do priključenja na gradski ulični vodovod odnosno do javne ulične kanalizacije, uključujući i same spojeve sa istim.

U predmjeru radova obavezno treba razdvojiti radove na unutrašnjoj vodovodnoj instalaciji, koje obavlja izvođač radova na objektu, od dijela vodovodnog priključka, koje izvodi "Vodovod i kanalizacija" d.o.o. Podgorica.

Projekat obavezno mora da sadrži preglednu situaciju u odgovarajućoj razmjeri, sa svim prikazanim elementima relevantnim za izbor projektnog rješenja. Svrha pregledne situacije, na kojoj insistiramo kao obaveznom dijelu projekta, je da se može sagledati kako koncepcija kompletnog rješenja, tako i veza svih ostalih priloga datih projektom.

Napominjemo da je potrebno nakon obrade projektne dokumentacije u dijelu spoljnih i unutrašnjih instalacija, projekat dostaviti "Vodovod i kanalizacija" d.o.o. Podgorica na provjeru poštovanja uslova priključenja i davanja saglasnosti na projekat, kao i projekat uređenja terena i eventualno sprinklera ako je predviđen.

Ovi uslovi važe 6 (šest) mjeseci od dana izdavanja.

Prilog: Situacija R = 1:1500

Podgorica,
03.04.2024. godine



izvršni direktor,
Aleksandar Nišavić, dipl.ecc.

Aleksandar Nišavić

Legenda 1:1,500

Čvorovi

Vodovodna mreža

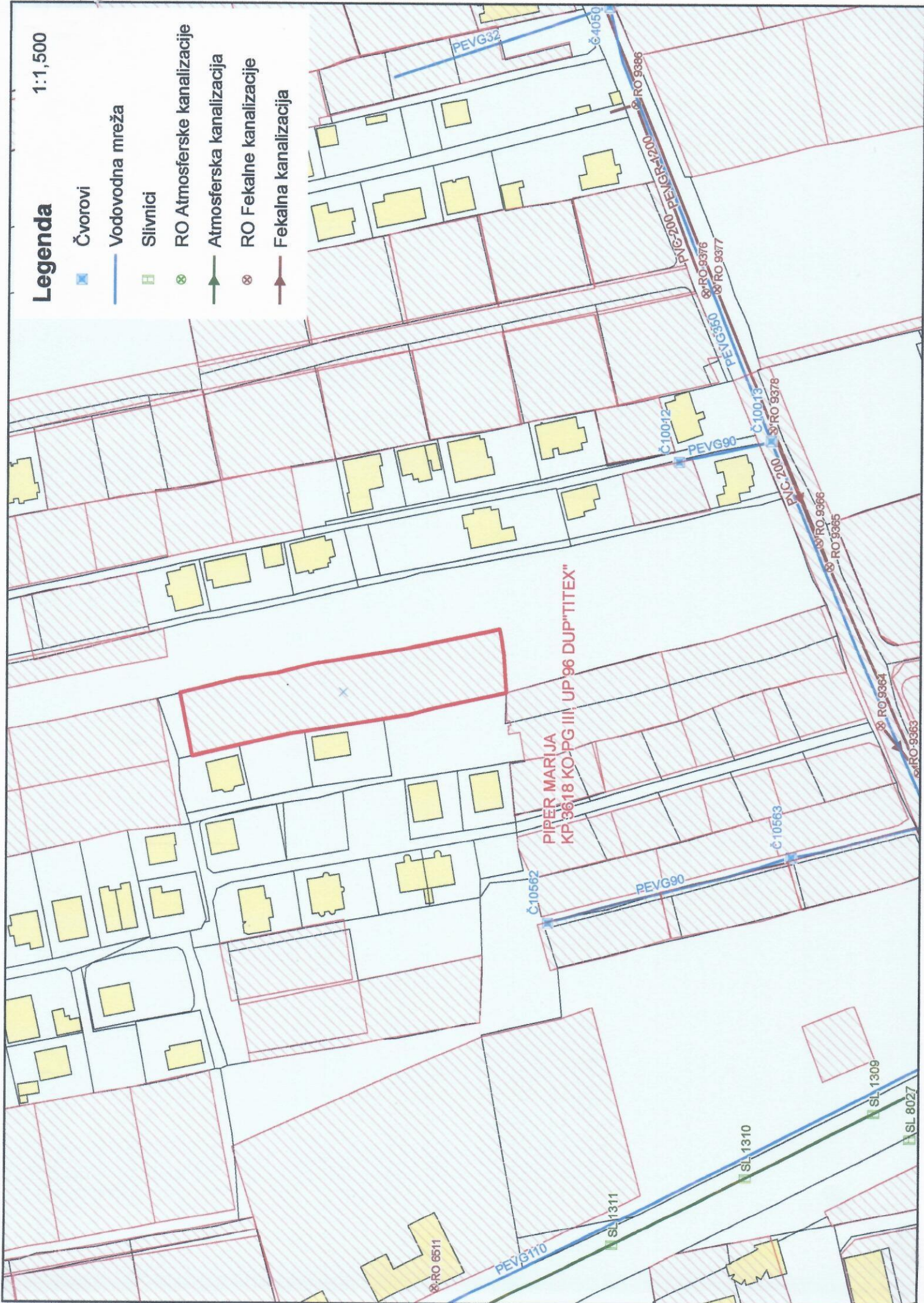
Slivnici

RO Atmosferske kanalizacije

Atmosferska kanalizacija

RO Fekalne kanalizacije

Fekalna kanalizacija





17600000089



101-919-16124/2024

UPRAVA ZA NEKRETNINE

CRNA GORA

PODRUČNA JEDINICA
PODGORICA

Broj: 101-919-16124/2024

Datum: 28.03.2024.

KO: PODGORICA III

Na osnovu člana 173 Zakona o državnom premjeru i katastru nepokretnosti ("Sl. list RCG" br. 29/07, "Sl. list CG" br. 73/10, 032/11, 040/11, 043/15, 037/17 i 17/18), postupajući po zahtjevu EKRET YA URBAN 101-917/23-1231, , za potrebe izdaje se

LIST NEPOKRETNOSTI 2881 - IZVOD

Podaci o parcelama									
Broj	Podbroj	Broj zgrade	Plan Skica	Datum upisa	Potes ili ulica i kućni broj	Način korišćenja Osnov sticanja	Bon. klasa	Površina m ²	Prihod
3618			36	31/01/2024	ZABJELO	Livada 4. klase NASLJEDE		2486	11.68
3619			36	31/01/2024	ZABJELO	Livada 4. klase NASLJEDE		4499	21.15
								6985	32.83

Podaci o vlasniku ili nosiocu			
Matični broj - ID broj	Naziv nosioca prava - adresa i mjesto	Osnov prava	Obim prava
0	MIŠUROVIĆ MILENKO JANKO	Susvojina	1/3
0	PAUNOVIĆ MILENKO JELENA	Susvojina	1/3
0	MIŠUROVIĆ MILENKO NIKOLA	Susvojina	1/3

Ne postoje tereti i ograničenja.

Naplata takse je oslobođena na osnovu člana 17 Zakona o administrativnim taksama ("Sl. list CG, br. 18/19). Naplata naknade oslobođena je na osnovu člana 174 Zakona o državnom premjeru i katastru nepokretnosti ("Sl. list RCG" br. 29/07, "Sl. list CG" br. 73/10, 032/11, 040/11, 043/15, 037/17 i 17/18).



Ovlašćeno lice:

CRNA GORA

UPRAVA ZA NEKRETNINE

PODRUČNA JEDINICA: PODGORICA

Broj:

Datum: 01.04.2024.



Katastarska opština: PODGORICA III

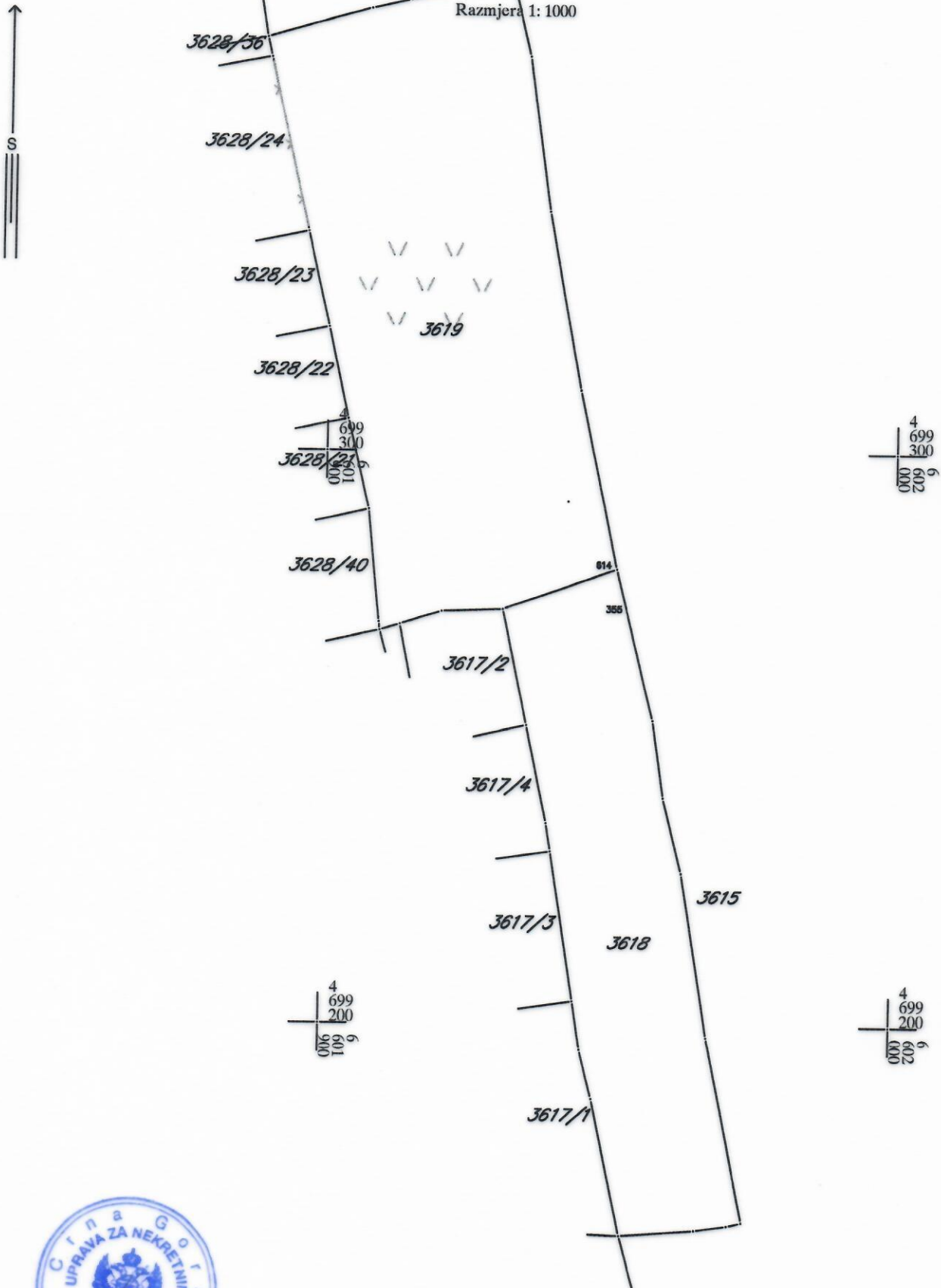
Broj lista nepokretnosti: 2881

Broj plana: 25,57

Parcele: 3618, 3619

KOPIJA PLANA

Razmjera 1: 1000



IZVOD IZ DIGITALNOG PLANA

Obradio: