

Sekretarijat za planiranje
prostora i održivi razvoj
Sektor za izgradnju i
legalizaciju objekata
Broj: 08-332/23- 2113
Podgorica, 08.12.2023. godine

DUP "Gornja Gorica 1"-izmjene i dopune
Urbanistička parcela **UP F/116**
Zona **F**

Sekretarijat za planiranje prostora i održivi razvoj, na osnovu Zakona o planiranju prostora i izgradnji objekata ("Sl.list CG" br.64/17, 80/20 i 86/22), Uredbe o povjeravanju dijela poslova Ministarstva održivog razvoja i turizma jedinicama lokalne samouprave ("Službeni list Crne Gore" br.151/22 od 30.12.2022.godine), akta Ministarstva ekologije, prostornog planiranja i urbanizma broj 08-332/23-8070/2 od 19.10. 2023.godine, po zahtjevu **SAVOVIĆ DANILA**, izdaje:

URBANISTIČKO-TEHNIČKE USLOVE za izradu tehničke dokumentacije za izgradnju objekta

URBANISTIČKA PARCELA:

Detaljni urbanistički plan: **Detaljni urbanistički plan »Gornja Gorica 1«-izmjene i dopune u Podgorici** (usvojen Odlukom SO Podgorica broj 02- 030/11 - 922 od 08.09.2011. godine).

Zona: **F**

Urbanistička parcela: **UP F/116**

POSTOJEĆE STANJE:

Na grafičkim priložima plana na urbanističkoj parceli UP F/116, kao i u listu nepokretnosti na katastarskim parcelama 1603/1 i 1603/4 KO:Donja Gorica, nema izgrađenih objekata. Prema listu nepokretnosti 7175-prepis, katastarske parcele 1603/1 i 1603/4 su u svojini Raičević Jelene, sa uknjiženim zahtjevom o poklonu kat.parcela 1603/1. List nepokretnosti i kopija plana čine sastavni dio ovih uslova.

Urbanističku parcelu čine katastarske parcele 1603/1, 1603/4 i 1603/3 KO:Donja Gorica pa je potrebno riješiti imovinsko-pravne odnose na zemljištu.

PLANIRANO STANJE:

Urbanistička parcela broj **UP F/116** definisana je koordinatnim tačkama na grafičkom prilogu "Parcelacija" koji čine sastavni dio ovih uslova, i površine je, prema tabelarnom pregledu po urbanističkim parcelama 691m².

Građevinska linija definisana je numerički na grafičkom prilogu "Parcelacija".

Namjena objekata je porodično stanovanje – TIP 1 na urbanističkoj parceli UP F/116.

Planom definisane urbanističke parcele mogu se i udružiti u cilju gradnje dvojnih objekata ili objekata u nizu i tada važe uslovi plana za novoformiranu urbanističku parcelu.

- Ovaj tip stanovanja zastupljen je u unutrašnjosti zahvata plana. Stanovanje je definisano kao pretežna namena u okviru koje je moguća izgradnja objekata u funkciji stanovanja i stanovanja sa delatnostima. Pod delatnostima se podrazumevaju sadržaji koji su kompatibilni stanovanju i koji ne ugrožavaju isto kao primarnu namenu.
- Stanovanje je moguće organizovati u slobodnostojećim objektima, dvojnim objektima ili objektima u nizu. U okviru objekata moguća je organizacija do 4 stambene jedinice.
- Maksimalna planirana spratnost u okviru ove namene je **(Po)+P+1+Pk**, gradnju do maksimalne spratnosti moguće je izvoditi fazno zavisno od trenutne potrebe investitora. Visina nadzidka kod podkrovne etaže je 1.5m.
- Maksimalni indeks zauzetosti je 0.3.
- Maksimalna površina pod objektom je **207,30m²** za urbanističku parcelu F/116.
- Maksimalna BRGP objekta je **500,00m²** za urbanističku parcelu F/116.
- Minimalna udaljenost novoplaniranog objekta od susedne parcele je 1,5m.
- Postojeći objekti koji su evidentirani na terenu bez obzira da li su izgrađeni sa ili bez građevinske dozvole a koji su prekoračili zadate parametre ili su na manjem odstojanju prema susedu od planom zadatog mogu se zadržati i na njima su dozvoljene intervencije u smislu tekućeg održavanja. Postojeći objekti se mogu i dograditi odnosno nadgraditi do maksimalno zadatih urbanističkih parametara ali se pri nadgradnji mora voditi računa da se ne naruši statička stabilnost objekta. Postojeći objekti se mogu i porušiti i na njihovom mestu graditi novi i pri tome važe uslovi plana za izgradnju novih objekata. Prilikom dogradnje mora se poštovati planom zadata građevinska linija odnosno odnos prema susedu.
- Na postojećim parcelama koje su zbog postojanja objekata na njima zadržane manje od 300² u slučaju totalne rekonstrukcije (rušenje postojećeg objekta i izgradnja novog) moguće je graditi objekat maksimalne spratnosti P+1 sa max indeksom zauzetosti parcele 0.3. Ukoliko parcela svojim prostornim mogućnostima ne pruža mogućnost za izgradnju novog objekta onda su jedino moguće intervencije u smislu tekućeg održavanja objekta ili rekonstrukcije u postojećim gabaritima.
- Na postojećim parcelama gde nije bilo moguće izvršiti preparcelaciju u cilju formiranja pripadajuće parcele svakom postojećem objektu postojeći objekti se mogu zadržati uz uslov da neugrožavaju planiranu regulativu a intervenciju na njima su moguće u skladu sa uslovima plana s tim što se planom zadati parametri odnose na celu parcelu.
- Kota poda novoplaniranih objekata je max. na 90cm od kote saobraćajnice.
- U okviru ovih objekata zavisno od želja i potreba korisnika moguće je organizovati podrumsku etažu. Kota poda pizemlja se može u tom slučaju podići do kote koja je na 90cm od kote okolnog uređenog terena.
- U grafičkim priložima dati su grafički i numerički podaci . Sve nove objekte postaviti na ili iza zadate građevinske linije.
- Postojeći objekti koji zadiru u građevinsku liniju a nenarušavaju planiranu regulativu kao takvi se mogu zadržati i na njima su moguće intervencije u smislu nadgradnje i dogradnje u skladu sa uslovima plana. Dogradnju ovih objekata moguće je vršiti samo do zadate građevinske linije, a nadgradnju nad čitavim gabaritom.

- U okviru ovog tipa stanovanja (iako to u grafičkim priložima nije posebno naglašeno) mogu se organizovati i delatnosti. Delatnosti koje su u kombinaciji sa stanovanjem moraju biti kompatibilne sa istim odnosno da neugrožavaju funkciju stanovanja i životne sredine. Mogu se organizovati u okviru objekta u kombinaciji sa stanovanjem pri čemu je odnos stanovanje delatnosti 70 : 30%. Moguća je i fazna realizacija a što je potrebno definisati kroz tehničku dokumentaciju.
- Parkiranje i garažiranje je planirano u okviru parcele. Garaže i drugi pomoćni objekti mogu se graditi kao drugi isključivo prizemni objekat na parceli maksimalne površine do 80m² s tim da zauzetost parcele maksimalno bude 0.3. Ove objekte postavljati tako da minimalna udaljenost objekta od susedne parcele bude 1,5m a od stambenog objekta 2,5m, mogu se graditi i kao aneks uz stambeni objekat. Pomoćni objekti mogu biti isključivo u funkciji garaža, ostava, senika i sl. U njima nije moguća organizacija delatnosti.
S obzirom na klimatske uslove i tipologiju naselja u okviru parcele dozvoljena je izgradnja nadstrešnica uz objekat ili odvojeno od njega. Prilikom postavljanja nadstrešnice poštovati zadate građevinske linije.
- Ograđivanje parcele je moguće živom zelenom ogradom, transparentnom ogradom ili zidanom ogradom visine od 1.4m koja se postavlja na granici parcele tako da živica i stubovi ograde budu u parceli korisnika.
- U izgradnji objekata treba koristiti elemente u skladu sa ambijentom i namenom objekta, prirodne materijale, kose krovne ravni i dr.

		POSTOJEĆE STANJE				
Broj UP	Površina UP	Spratnost	P pod objektom	BRP	Iz	li
F/116	691					

PLANIRANO STANJE							
MAX spratnost	P pod objektom	BRP	Iz	li	Oblik intervencije	broj stamb. jedinica	broj stanovnika
(Po)+P+1+PK	207,30	500,00	0.30	0.72	Nova gradnja	2	7

OBLIKOVANJE I MATERIJALIZACIJA:

Fasade objekata kao i krovni pokrivači su predviđeni od kvalitetnog i trajnog materijala i kvalitetno ugrađeni.

U objektima u kojima se prizemlja koriste kao poslovni prostori isti enterijerski moraju biti obrađeni u skladu sa objektom u kome se nalaze. Izlozi treba da su u skladu sa susednim izlozima i u skladu sa arhitekturom konkretnog objekta.

Komercijalni natpisi i panoi moraju biti realizovani na visokom likovnom nivou.

Urbana oprema mora biti projektovana, birana i koordinirana sa pažnjom, posebno u okviru prostora gde se predviđa veće okupljanje.

Rasvetu prostora kolskih i pešačkih komunikacija treba izvesti pažljivo odabranim rasvetnim telima, sa dovoljnim osvetljajem za potrebe normalne funkcije prostora.

Za sve objekte se predlažu kosi krovovi, dvovodni ili četvorovodni, a kod komplikovanijih objekata i kombinovani, nagib krovnih ravni je u funkciji odabranog krovnog pokrivača. Krov u zavisnosti od odabranog krovnog pokrivača može biti i zasveden. Krovni pokrivač je crep, eternit, tegola ili neki drugi kvalitetan savremeni materijal.

Gde postoje tehničke mogućnosti, pored planiranih, ostavlja se mogućnost za korišćenje podkrovnih prostora za stanovanje u nepromenjenom spoljnjem gabaritu objekta (ukoliko su veliki rasponi objekta uslovili visok tavanski prostor i sl.) Osvetljenje ovakvih prostora moguće je isključivo preko krovnih prozora postavljenih u ravni krova.

Obrada prozorskih otvora i vrata u skladu sa arhitekturom i materijalizacijom objekta.

ZELENILO:

Kao najzastupljenija kategorija na području plana zauzima približno 71% površine u okviru kojih je organizovano zelenilo (zelenilo u sklopu porodičnog stanovanja i porodičnog stanovanja sa delatnostima).

Dalja koncepcija zelenih površina prati namenu i u skladu sa njom način ozelenjavanja.

Veliki deo predmetnog plana opredeljen je za individualno stanovanje. Zadržavanjem bašte kao integralnog dela kuće, ostvaruje se jedinstven sistem zelenih površina, inkorporiran u šire gradsko područje. Kroz rešenje predbašti i dvorišta porodičnog i višeporodičnog stanovanja planirati pergole sa lozom kao prisna i autentična rešenja ovog podneblja, žbunaste vrste, pitomi šipurak, dren i sl.

Okućnice

U zonama porodičnog stanovanja, gde god to uslovi dopuštaju između regulacione i građevinske linije prostor treba da bude slobodan i ozelenjen. Za ograđivanje se preporučuje živa ograda, naročito u ulucama koje zbog širine nemaju drvored.

U delu naselja, gde su objekti postavljeni na regulacionu liniju, na zelenim površinama između objekata, na prostoru prema ulici, mogu se saditi vrste iz kategorije niskog ili srednje visokog drveća.

U delovima naselja, gde su kuće uglavnom proizvoljno povučene od ulične linije, dobro organizovanim zelenim površinama sa živim ogradama, ulicama se može dati nov, karakterističan izgled. Ulice mogu da bude prepoznatljive i po određenoj vrsti drveća, šiblja, puzavica ili cvetnica.

UREĐENJE TERENA:

Sastavni dio projektne dokumentacije je i projekat uređenja terena za pripadajuću lokaciju. Istim će se definisati svi potrebni sadržaji koji obuhvataju: unutrašnje saobraćajne površine, hortikulturno uređenje sa urbanom opremom i mobilijarom.

Lokaciju nivelisati tako da se pristupnom saobraćajnicom i susjednim parcelama predstavlja prostornu cjelinu, uz uslova da projektovani nagibi riješe pitanje odvodnjavanja površinskih voda prema ulici.

Obradom površina partera izvršiti njegovu diferencijaciju po nemjeni, uz primjenu trajnih, savremenih materijala, i obezbijediti jedinstvo sa prostornim cjelinama objekata u zoni.

U okviru lokacija projektovati rasvjetu u skladu sa propisima.

Faze realizacije

Da bi se pristupilo realizaciji Plana potrebno je da se ispune preduslovi koji su najčešće vezani za izgradnju infrastrukture.

Dozvoljena je faznost izgradnje.

Planom su definisani maksimalni urbanistički parametri: spratnost, indeks zauzetosti i indeks izgrađenosti, koji mogu biti i manji po potrebi investitora.

OSTALI USLOVI:

1. Potreba izrade geoloških podloga, vršenja geoloških istraživanja, preporuka za smanjenje uticaja i zaštitu od zemljotresa

Prije izrade tehničke dokumentacije investitor je obavezan da, u skladu sa čl.5 Zakona o geološkim istraživanjima (Sl.list RCG broj 28/93,27/94,42/94,26/07 i 28/11) izraditi Revidovani projekat osnovnih geoloških istraživanja tla za predmetnu lokaciju, u cilju utvrđivanja geoloških uslova za projektovanje objekata. Geološka istraživanja, izradu projekta i reviziju vrše privredna društva, odnosno druga pravna lica koja imaju licencu.

Za objekte veće od 1000m² ili sa 4 i više nadzemnih etaža, shodno članu 7 navedenog zakona, izraditi Revidovani projekat geoloških istraživanja tla za predmetnu lokaciju i Revidovani elaborat o rezultatima izvršenih geoloških istraživanja, kojima se detaljno određuju inženjersko-geodetske, hidro-geološke i geomehaničke karakteristike temeljnog tla, geomehaničke i seizmološke karakteristike terena i prikaz i ocjena rezultata istraživanja sa obradom dobijenih podataka i zaključkom o uslovima i načinu fundiranja objekta.

Pri projektovanju objekata preporučuje se korišćenje propisa EUROCODES, naročito EUROCODE 8- projektni propis za zemljotresnu otpornost konstrukcije. Takođe se preporučuje zadržavanje postojećeg drveća i druge vegetacije na građevinskim parcelama gdje god je to moguće, jer povoljno utiče na očuvanje stabilnosti terena.

U slučaju da je nagib terena $\beta > 20^\circ$ ako je dubina iskopa veća od $H > 3m$, ako je rastojanje do susjednog objekta manje od 2visine iskopa, ako su sleganja veća od 5cm ili ako su prisutne podzemne vode, neophodno je uraditi projekat zaštite temeljne jame.

2. Uslovi i mjere za zaštitu životne sredine

Za turističke objekte površine veće od 1000m², stambeno-poslovne objekte koji imaju više od 1000m² poslovnog prostora i garaže sa više od 200 parking mjesta, shodno Zakonu o procjeni uticaja na životnu sredinu (Sl.list CG br.75/18) i Uredbi o projektima za koje se vrši procjena uticaja na životnu sredinu (Sl.list CG br.20/07) neophodna je izrada Elaborata o procjeni uticaja na životnu sredinu. Shodno navedenom zakonu i uredbi, potrebno je podnijeti zahtjev za procjenu potrebe izrade Elaborata o procjeni uticaja na životnu sredinu. Za objekte za koje nije propisana obaveza izrade procjene uticaja na životnu sredinu, potrebno je u projektnoj dokumentaciji predvidjeti mjere zaštite od buke u skladu sa članom 19 Zakona o zaštiti od buke u životnoj sredini (Sl.list CG br.28/11) i Pravilniku o zvučnoj zaštiti zgrada (Sl.list CG br.50/16).

Ukoliko se prilikom iskopa terena za izgradnju saobraćajnica i objekata naiđe na eventualne paleontološke ili mineraloške nalaze, koji predstavljaju geonaslijeđe, obavezno je prekinuti radove, obavjestiti Agenciju, kako bi njihovi stručnjaci prikupili nalaze, odnosno izvršili neophodna istraživanja.

3. Uslovi za nesmetano kretanje invalidnih lica

Potrebno je omogućiti pristup licima smanjene pokretljivosti i licima sa invaliditetom u sve objekte koji svojom funkcijom podrazumijevaju prisustvo građana. Kroz objekte gdje je omogućen rad licima sa invaliditetom neophodno je obezbijediti uslove za njihovo nesmetano kretanje, rad i boravak, u skladu sa važećim Pravilnikom o bližim uslovima i načinu prilagođavanja objekata za pristup i kretanje lica smanjene pokretljivosti i lica sa invaliditetom (Sl.list CG br.43/13 i 44/15).

Obavezna primjena elemenata pristupačnosti, propisana članom 46 Pravilnika, predviđa: za stambene objekte je iz člana 17,18,23 i 40, a za stambeno-poslovne iz člana 17,18 i 23 plus dio objekta poslovne namjene mora sadržati elemente pristupačnosti u zavisnosti od namjene poslovnog prostora, a za hotele elemente pristupačnosti iz člana 17,18,20,23,36 i 40.

4. Uslovi za zaštitu od elementarnih nepogoda i tehničko-tehnoloških i drugih nesreća

U cilju zaštite od elementarnih nepogoda postupati u skladu sa Zakonom o zaštiti i spasavanju (sl.list CG broj 13/07,05/08,86/09 i 32/11) i Pravilnikom o mjerama zaštite od elementarnih nepogoda (Sl.list CG broj 79/04).

Projektnom dokumentacijom potrebno je predvidjeti propisane mjere zaštite od požara za objekte sa 4 i više etaža i objekte za javnu upotrebu površine preko 400m² (hoteli, pansioni, sportske hale, tržni centri i sl.) shodno članu 85,86,87,88 i 89 navedenog zakona.

Garaže moraju ispunjavati uslove propisane Pravilnikom o tehničkim zahtjevima za zaštitu garaža za putničke automobile od požara i eksplozije (Sl.list CG broj 09/12).

Elaboratom zaštite na radu, predvidjeti mjere zaštite na radu za objekte koji imaju jedan ili više poslovnih prostora kao i za rušenje postojećeg objekta bilo koje namjene, shodno članu 9 Zakona o zaštiti i zdravlju na radu (Sl.list CG broj 34/14). Pri izgradnji objekata poslodavac koji izvodi radove dužan je da izradi Elaborat o uređenju gradilišta u skladu sa Pravilnikom o sadržaju Elaborata o uređenju gradilišta (Sl.list CG broj 04/99).

Aktivnosti od interesa za odbranu sprovoditi na osnovu Zakona o odbrani (Sl.list RCG broj 47/2007) i podzakonskih akata koja proizlaze iz ovog zakona.

5. Uslovi i mjere zaštite nepokretnih objekata upisanih u registar kulturnih dobara Crne Gore i njihove zaštićene okoline

U okviru predmetne lokacije, nema objekata koji su u popisu registrovanih spomenika kulture.

U slučaju kada se u okviru predmetne lokacije nalazi ili je u neposrednoj blizini registrovani spomenik kulture, prema kome se treba upravljati shodno Zakonu o zaštiti kulturnih dobara (Sl.list CG broj 49/10 i 40/11,44/17), ovaj Sekretarijat po službenoj dužnosti pribavlja konzervatorske uslove u skladu sa članom 102 navedenog zakona.

Konzervatorski uslovi čine osnov za izradu konzervatorskog projekta u skladu sa članom 103 istog zakona. Na konzervatorski projekat se pribavlja saglasnost Uprave za zaštitu kulturnih dobara Crne Gore.

6. INFRASTRUKTURA

Uslovi za priključenje objekata na infrastrukturu prikazani su na izvodima iz DUP-a: hidrotehničke instalacije, elektrotehničke instalacije i telekomunikacije.

Prilikom projektovanja, obaveza projektanta je da poštuje tehničke preporuke EPCG koje su dostupne na sajtu www.epcg.me i propise koji se odnose na zaštitu i izgradnju elektronske komunikacione infrastrukture i elektronskih komunikacionih mreža, odnosno Zakona o elektronskim komunikacijama (Sl.list CG br.40/13,56/13,2/17 i 49/19) i ostalih propisa koji su doneseni na osnovu njega, akoji se nalaze na sajtu www.ekip.me/regulativa/.

Podaci o postojećem stanju elektronske komunikacione infrastrukture nalaze se na sajtu <http://ekinfrastruktura.ekip.me/ekip.me>.

Za pristupanje georeferencionoj bazi podataka elektronske komunikacione infrastrukture moguće je putem otvaranja korisničkog naloga na web portalu Agencije za telekomunikacije i poštansku djelatnost <http://ekinfrastruktura.ekip.me/ekip/login.jsp>.

Vodovodne,kanalizacione,elektro i tk instalacije u objektu i izvan njega projektovati u skladu sa važećim propisima i standardima, a priključenje objekta na naseljske infrastrukturne sisteme projektovati prema uslovima dobijenim od nadležnih javnih preduzeća i tretirati ih kroz idejna rješenja urbanističke parcele.

U slučaju kada je za predmetnu parcelu planom predviđen prilaz sa lokalnog,regionalnog ili magistralnog puta, potrebno je obezbijediti tehničke uslove od Sekretarijata za saobraćaj i komunalne djelatnosti Glavog grada Podgorica ili Direkcije za saobraćaj, shodno članu 16 Zakona o putevima(Sl.list RCG br.42/04).

Sastavni dio ovih urbanističko-tehničkih uslova su posebni uslovi za izradu projektne dokumentacije izdati od nadležne organizacije Vodovod i kanalizacija d.o.o. Podgorica.

7. Priključenje objekta na javnu saobraćajnu mrežu obezbijediti prema uslovima datim u grafičkom prilogu „Saobraćaj“ ovih uslova, u skladu sa propisima.

Parkiranje za potrebe korisnika objekta obezbijediti u okviru objekta ili parcele.

Shodno smjernicama DUP-a, neophodno je obezbijediti 1,1 parking mjesta na 1 stan, odnosno 1 parking mjesto na 50 m² bruto površine poslovnog prostora.

8. Uslovi za racionalno korišćenje energije

Shodno Zakonu o energetske efikasnosti(Sl.list CG broj 29/10) i Pravilniku o minimalnim zahtjevima energetske efikasnosti zgrada (Sl.list CG broj 75/15) projektovanjem i izgradnjom objekata treba postići smanjenje gubitaka toplote iz objekata, poboljšanja toplotne izolacije spoljnih elemenata, povećanje toplotne efikasnosti pravilnom orijentacijom objekata i korišćenjem sunčeve energije, korišćenje obnovljivih izvora energije, te povećanja energetske efikasnosti sistema grijanja.

Sadržaj Elaborata energetske efikasnosti objekta propisan je Pravilnikom o sadržaju elaborata energetske efikasnosti zgrada.

Pri izgradnji objekata koristiti savremene termoizolacione materijale, kako bi se smanjila potrošnja toplotne energije.

Iskoristiti toplotne dobitke od sunca i zaštititi se od pretjeranog osunčanja i koristiti održive sisteme protiv pretjerane insolacije-zasjena pergolama, zelenilom i slično, kako bi se smanjila potrošnja energije za vještačku klimatizaciju. Drveredima i gustim zasadima smanjiti uticaj vjetra i obezbijediti neophodnu sjenku u ljetnim mjesecima. Nisko energetske tehnologije za grijanje i hlađenje se trebaju koristiti gdje god je to moguće.Pri proračunu koeficijenata prolaza toplote objekata uzeti vrijednost za 30-25% niže od maksimalno dozvoljenih vrijednosti dozvoljenih za ovu klimatsku zonu.

Sunčani kolektori treba da budu estetsko-arhitektonski oblikovani i ukomponovani na najmanje uočljivim mjestima na objektu.

U cilju stimulisanja izgradnje energetski efikasnih objekata koji koriste solarnu energiju, Glavni grad Podgorica je Odlukom o naknadi za komunalno opremanje građevinskog zemljišta (Sl.list CG-opštinski propisi broj 039/20 od 06.11.2020) predvidio da se u skladu sa revidovanim glavnim projektom solarnog sistema, naknada umanjuje za 100€ po m² ugrađenog solarnog panela, a najviše do 50% obračunate naknade.

Za potrebe proračuna koristiti podatke Hidrometeorološkog zavoda o klimatskim i hidrološkim karakteristikama zone u Glavnom gradu Podgorica.

9. Uslovi za odvoženje čvrstog otpada

Korisnici objekata dužni su da sakupljaju otpad na selektivan način i odlažu isti na određene lokacije u skladu sa opštinskim Planom upravljanja komunalnim i neopasnim građevinskim otpadom u Glavnom gradu Podgorica za period 2016-2020.g.

10. Za privremene ili stalne objekte ili djelove objekta, van zone ograničenja prepreka aerodroma, čija je visina veća od 45m, potrebno je od Agencije za civilno vazduhoplovstvo Crne Gore dobiti saglasnost za izgradnju i postavljanje, kao i uslove i označavanje i održavanje.

11. Uslovi za izgradnju i postavljanje pomoćnih objekata. U skladu sa članom 223 važećeg zakona, propisi jedinice lokalne samouprave, kojima se uređuju pomoćni objekti, primjenjivaće se do donošenja Plana generalne regulacije Crne Gore.

Postupak pribavljanja odobrenja za postavljanje ili građenje pomoćnih objekata uređen je Odlukom o postavljanju, odnosno građenju i uklanjanju pomoćnih objekata (Sl.list CG-opštinski propisi br. 011/14 od 08.04.2014, 034/16 od 01.08.2016, 039/20 od 06.11.2020).

12. MOGUĆNOST FAZNE IZGRADNJE

Na osnovu Zakona o planiranju prostora i izgradnji objekata i člana 76 kroz izradu idejnog rješenja može se odrediti faznost gradnje (tehničko-tehnološka i funkcionalna cjelina) objekata. Dozvoljena je fazna izgradnja, tako da konačno izgrađeni objekat ne prelazi maksimalne propisane površine pod objektom i spratnost, a ove vrijednosti mogu biti i manje.

Na osnovu UT uslova, kod urbanističkih parcela na kojima je planom predviđena izgradnja više objekata, potrebno je uraditi revidovano idejno rješenje kompletne urbanističke parcele ili više susjednih urbanističkih parcela (ČL.76 važećeg zakona). Idejnim rješenjem se utvrđuje generalna koncepcija za izgradnju objekata, a naročito: uklapanje objekta u prostor, položaj objekta u okviru parcele i prema susjednim objektima.

Članom 237 važećeg zakona, je predviđeno da se do donošenja Plana generalne regulacije Crne Gore može graditi na dijelu urbanističke parcele, ako nedostajući dio urbanističke parcele ne utiče na funkcionalnost i pristup objektu i uz uslov da se urbanistički parametri utvrđeni planom za urbanističku parcelu umanje za nedostajući dio urbanističke parcele.

Kroz izradu Idejnog rješenja urbanističke parcele dokazati ispunjenost uslova propisanih članom 237 Zakona o planiranju i izgradnji objekata, i da li se na bilo koji način ugrožava valorizacija preostalog dijela urbanističke parcele.

13. NAPOMENA

Tačni podaci o katastarskim parcelama koje čine urbanističku parcelu utvrdiće se kroz izradu Elaborata parcelacije po planskom dokumentu. Elaborat izrađuje ovlaštena geodetska organizacija i mora biti ovjeren od strane Uprave za katastar i državnu imovinu PJ Podgorica.

Na osnovu Zakona o planiranju prostora i izgradnji objekata i člana 76 kroz izradu idejnog rješenja može se odrediti faznost gradnje (tehničko-tehnološka i funkcionalna cjelina) objekata. Dozvoljena je fazna izgradnja, tako da konačno izgrađeni objekat ne prelazi maksimalne propisane površine pod objektom i spratnost, a ove vrijednosti mogu biti i manje.

Na osnovu UT uslova, kod urbanističkih parcela na kojima je planom predviđena izgradnja više objekata, potrebno je uraditi revidovano idejno rješenje kompletne urbanističke parcele ili više susjednih urbanističkih parcela (ČL.76 važećeg zakona). Idejnim rješenjem se utvrđuje generalna koncepcija za izgradnju objekata, a naročito: uklapanje objekta u prostor, položaj objekta u okviru parcele i prema susjednim objektima.

Tekstualni i građički dio predmetnih planova, kojim su propisani način izgradnje objekata, uslovi za priključenje na infrastrukturu i uslovi za uređenje urbanističke parcele, sastavni su dio ovih urbanističko-tehničkih uslova i dostupni su na sajtu www.planovidozvole.mrt.gov.me/LAMP/PlanningDocument i www.sekretarijaz-za-plurzs.podgorica.me.

Investitor može da gradi objekat na osnovu prijave, kod nadležne Urbanističko-građevinske inspekcije i sledeće dokumentacije propisane članom 91 važećeg zakona:

- Saglasnost glavnog gradskog arhitekta na idejno rješenje
- Ovjerenog Glavnog projekta
- Izveštaja o pozitivnoj reviziji glavnog projekta
- Dokaza o osiguranju od odgovornosti projektanta koji je izradio odnosno revidenta koji je revidovao glavni projekat u skladu sa zakonom i Uredbi o minimalnoj sumi osiguranja od profesionalne odgovornosti u oblasti izgradnje objekta (Sl.list CG broj 68/17)
- Ugovora o angažovanju izvođača radova
- Ugovora o angažovanju stručnog nadzora
- Dokaza o pravu svojine na zemljištu, odnosno drugom pravu na građenje na zemljištu ili dokaz o pravu svojine na objektu, odnosno drugom pravu na građenje, ako se radi o rekonstrukciji objekta.

Sadržaj Idejnog rješenja definisan je stručnim upustvom Ministarstva održivog razvoja i turizma, broj 101-26/99 od 14.03.2018.godine. Način podnošenja zahtjeva glavnom državnom arhitekti, za davanje saglasnosti na idejno rješenje preciziran je Obaveštenjem MORT-a od 21.12.2017.godine. Upustvo i obaveštenje su dostupni na sajtu Ministarstva održivog razvoja i turizma: <http://mrt.gov.me/rubrike/zakonska-regulativa-iz-oblasti-planiranja-prostora.html>.

Idejni odnosno Glavni projekat, mora biti urađen u skladu sa članom 7 Pravilnika o načinu izrade i sadržini tehničke dokumentacije (Sl.list CG 44/18) u elektronskoj formi plus 1 primjerak u analognoj formi za potrebe izvođenja radova na gradilištu.

Shodno članu 74, stav 5 i 8 Zakona o planiranju i izgradnji objekata (sl.list CG broj 64/17,44/18 i 63/18), u slučaju da organ za izdavanje posebnih tehničkih uslova/vodnih, konzervatorskih uslova ne odgovori na službeni zahtjev ovog Sekretarijata u roku od 15 dana od dana prijema zahtjeva, smatraće se da je saglasan sa urbanističko-tehničkim uslovima utvrđenim na osnovu planskog dokumenta.

Dostavljeno:

-Podnosiocu zahtjeva

-Urbanističko-građevinskoj inspekciji

-a/a

	OBHRAĐIVAČI URBANISTIČKO-TEHNIČKIH USLOVA:	
	Arh.Samira Vesnić,dipl.ing.	
	Vlatko Mijatović,tehničar	<i>Влатко Мijatović</i>
	OVLAŠĆENO SLUŽBENO LICE II ZA IZGRADNJU I LEGALIZACIJU OBJEKATA	Arh.Samira Vesnić,dipl.ing.
	M.P.	Podpis ovlaštenog službenog lica 
	PRILOZI	
	-Grafički prilozi iz planskog dokumenta -tehnički uslovi u skladu sa posebnim propisom -List nepokretnosti i kopija plana -Dokaz o uplati naknade za izdavanje utu-a	Tehnički uslovi priključenja broj od "Vodovod i kanalizacija" d.o.o. Podgorica, broj UPI02-041/23-9922/2 od 22.12.2023.god. List nepokretnosti i kopija plana za katastarske parcele broj 1603/1 i 1603/4 KO: Donja Gorica Uplatnica za naknadu od 50€ od 23.11.2023.god.

CRNA GORA

UPRAVA ZA KATASTAR I DRŽAVNU IMOVINU

PODRUČNA JEDINICA: PODGORICA

Broj: 101-917/23-4507

Datum: 12.12.2023.



Katastarska opština: DONJA GORICA

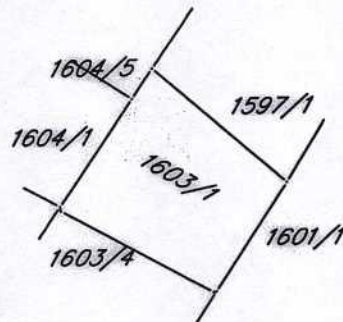
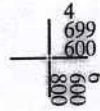
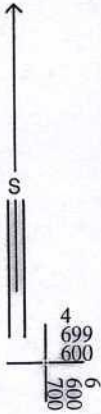
Broj lista nepokretnosti: 7175

Broj plana: 18

Parcela: 1603/1

KOPIJA PLANA

Razmjera 1: 1000



KOPIJA KATASTRALNOG PLANA



17600000089



101-919-52356/2023

**UPRAVA ZA KATASTAR
I DRŽAVNU IMOVINU**

CRNA GORA

**PODRUČNA JEDINICA
PODGORICA**Broj: 101-919-52356/2023
Datum: 11.12.2023.
KO: DONJA GORICA

Na osnovu člana 173 Zakona o državnom premjeru i katastru nepokretnosti ("Sl. list RCG" br. 29/07, "Sl. list CG" br. 73/10, 032/11, 040/11, 043/15, 037/17 i 17/18), postupajući po zahtjevu URBANIYAM 101-917/23-4507, , za potrebe izdaje se

LIST NEPOKRETNOSTI 7175 - PREPIS

Podaci o parcelama									
Broj	Podbroj	Broj zgrade	Plan Skica	Datum upisa	Potes ili ulica i kućni broj	Način korišćenja Osnov sticanja	Bon. klasa	Površina m ²	Prihod
1603	1		18 146	10/11/2023	GORNJA GORICA	Voćnjak 2. klase PRAVNI POSAO		463	7.59
1603	4		18 146	10/11/2023	GORNJA GORICA	Voćnjak 2. klase PRAVNI POSAO		119	1.95
								582	9.54

Podaci o vlasniku ili nosiocu				
Matični broj - ID broj	Naziv nosioca prava - adresa i mjesto		Prava	Obim prava
	RAJČEVIĆ JELENA		Svojina	1/1


Ne postoje tereti i ograničenja.

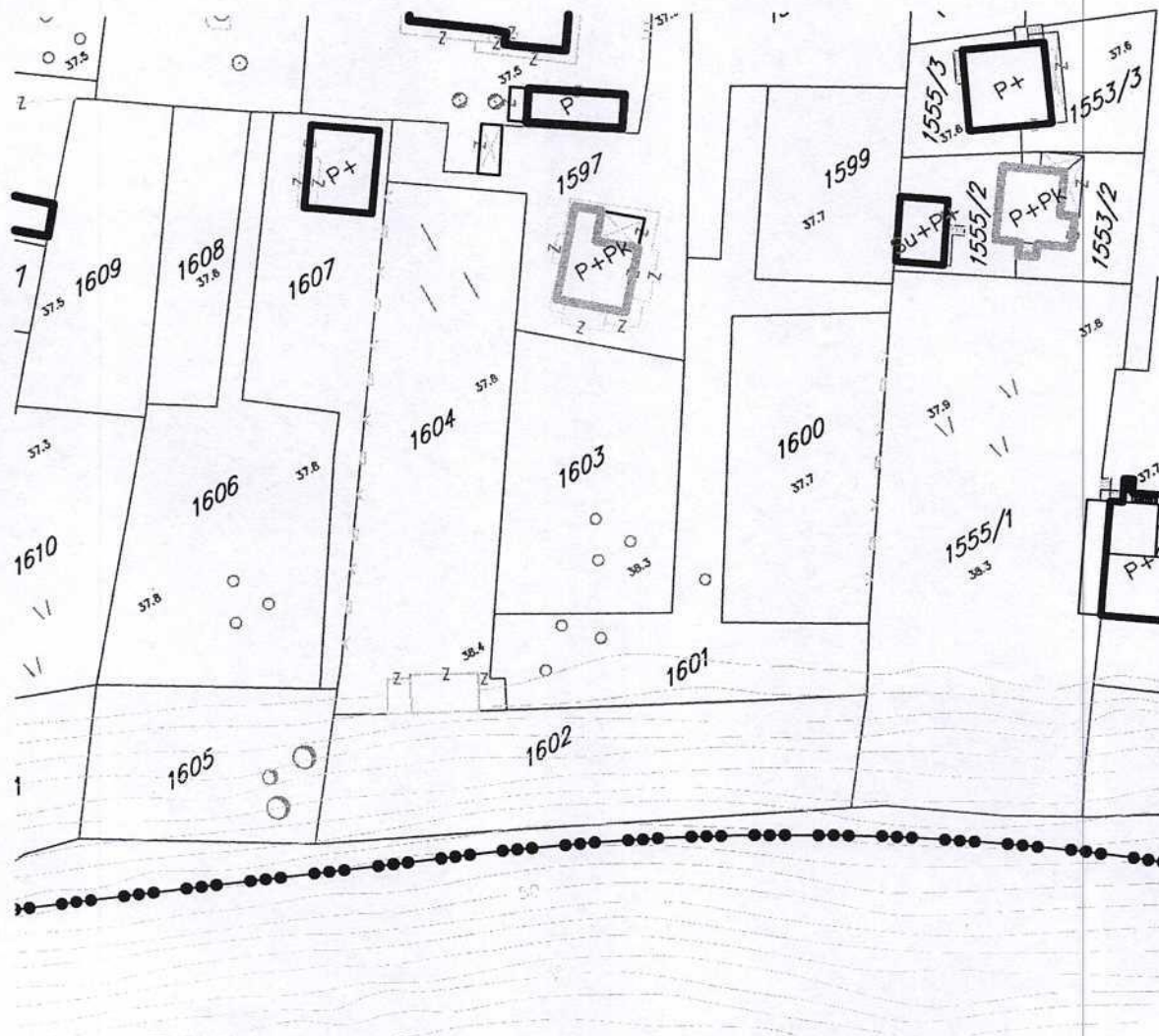

Naplata takse je oslobođena na osnovu člana 17 Zakona o administrativnim taksama ("Sl. list CG, br. 18/19). Naplata naknade oslobođena je na osnovu člana 174 Zakona o državnom premjeru i katastru nepokretnosti ("Sl. list RCG" br. 29/07, "Sl. list CG" br. 73/10, 032/11, 040/11, 043/15, 037/17 i 17/18).

Načelnik:

Slavica Bobičić, dipl. pravnik

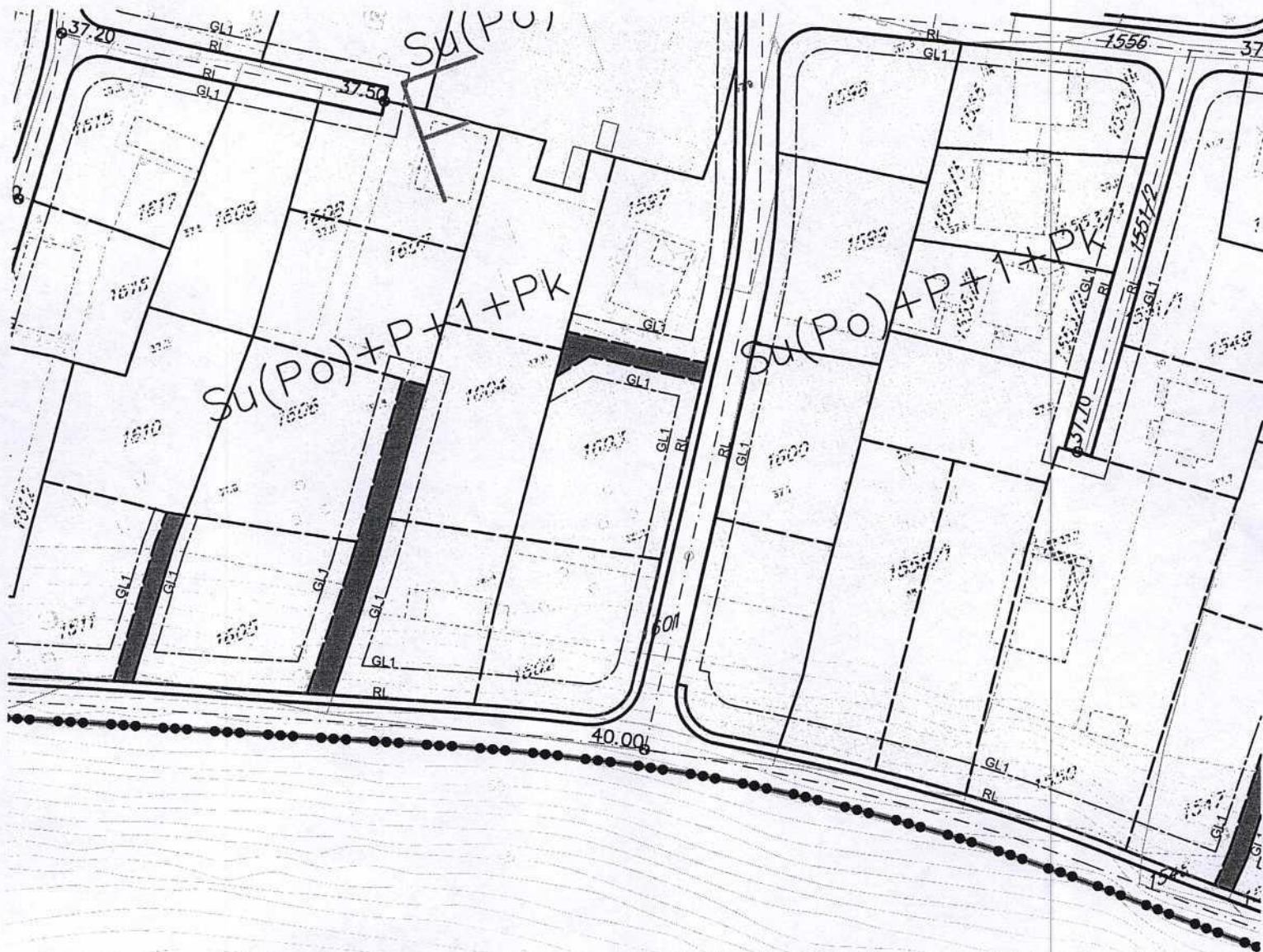
SPISAK PODNIJETIH ZAHTJEVA NA NEPOKRETNOSTIMA					
Br. parcele podbroj	Zgrada	Predmet	Datum i vrijeme	Podnosilac	Sadržina
	PD				
1603/1		101-2-919-14951/1- 2023	27.11.2023 10:06	NOTAR BEKAN VLADAN	O POKLONU KO D GORICA LN 7175 PARC 1603/1
1603/4		101-2-919-14951/1- 2023	27.11.2023 10:06	NOTAR BEKAN VLADAN	O POKLONU KO D GORICA LN 7175 PARC 1603/1



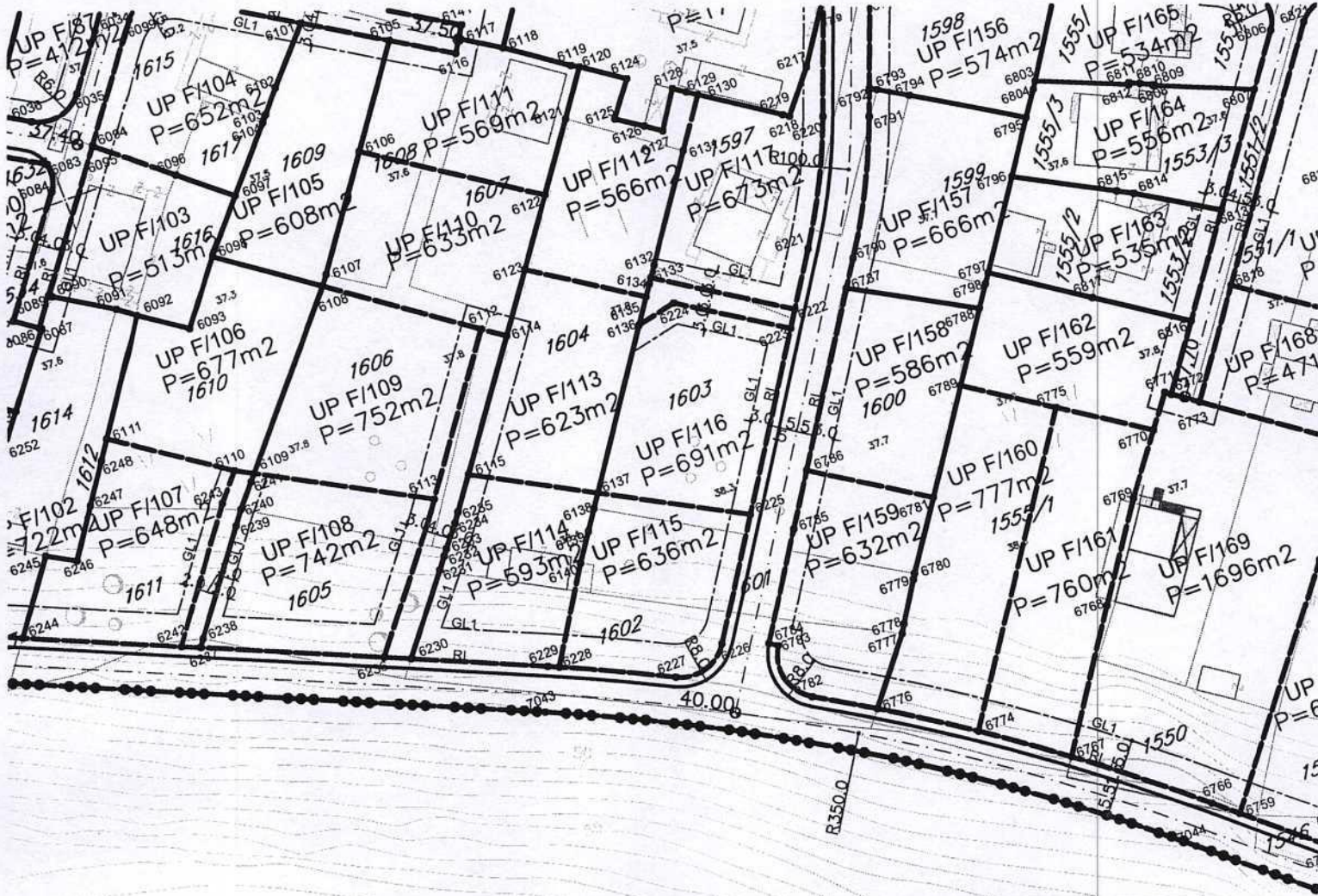


GRAFIČKI PRILOG –Analiza postojećeg stanja –valorizacija objekata

Izvod iz DUP-a „Gornja Gorica 1 “ u Podgorici
Za urbanističku parcelu F/116



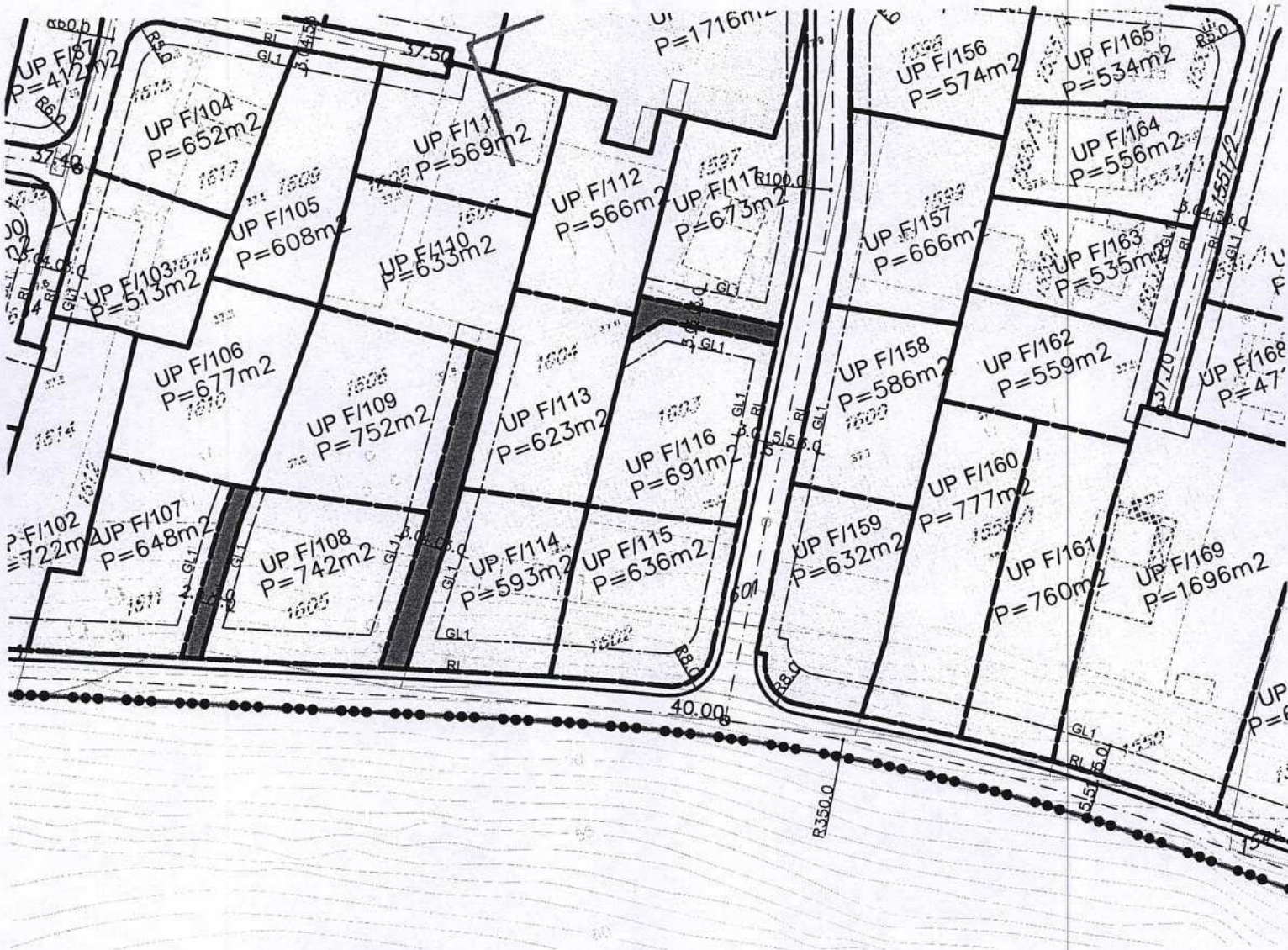
Porodično stanovanje – TIP 1
max spratnost $Su(Po)+P+1+Pk$



6136	6600776.42	4699551.21
6137	6600761.45	4699529.39
6223	6600798.21	4699542.53
6224	6600782.67	4699552.48
6225	6600782.51	4699518.01

GRAFIČKI PRILOG –Plan parcelacije, regulacije i utu

Izvod iz DUP-a „Gornja Gorica 1 “ u Podgorici
 Za urbanističku parcelu F/116

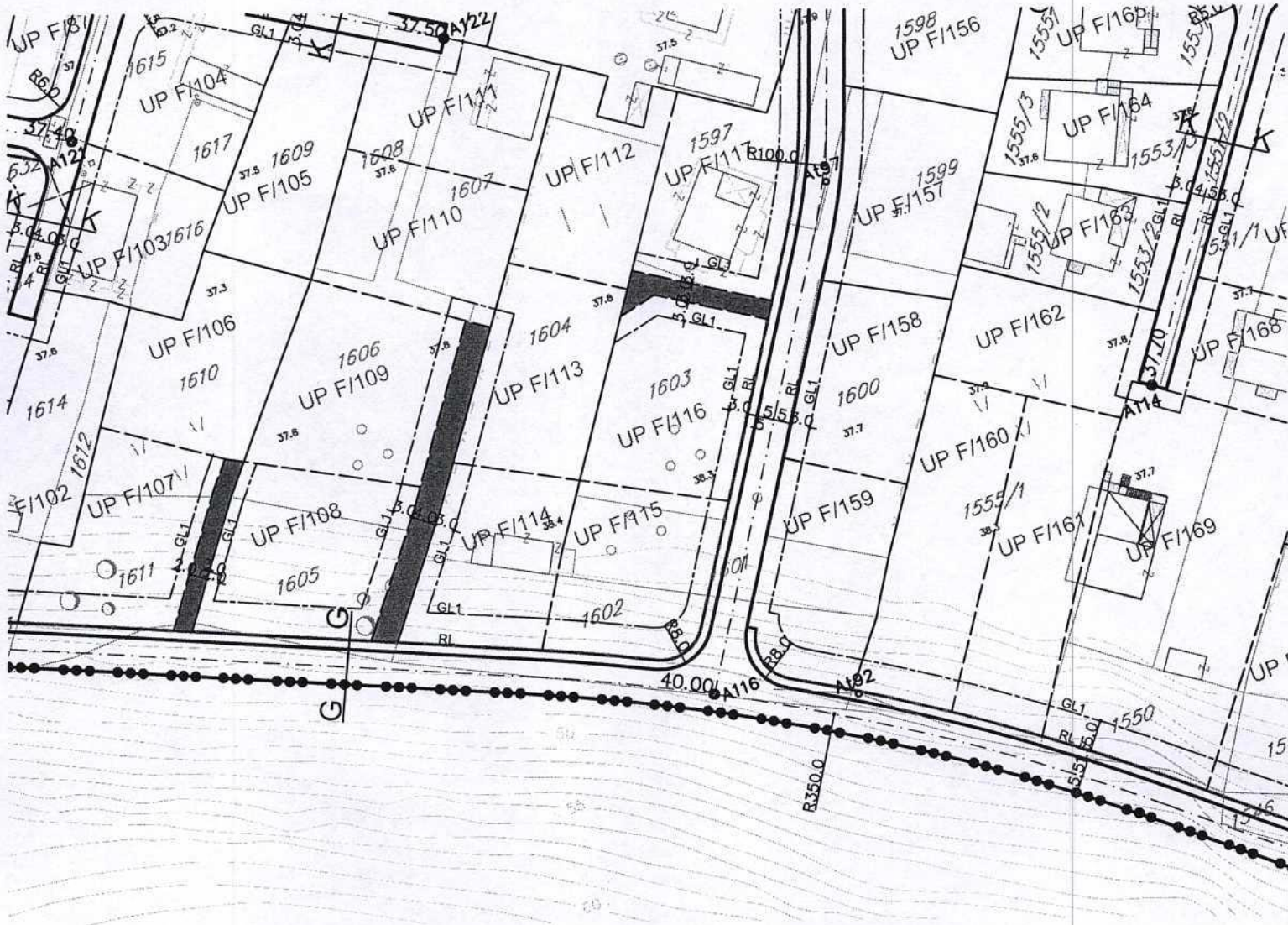



Porodično stanovanje – TIP 1

GRAFIČKI PRILOG –Smjernice za sprovođenje planskog dokumenta

Izvod iz DUP-a „Gornja Gorica 1“ u Podgorici
Za urbanističku parcelu F/116

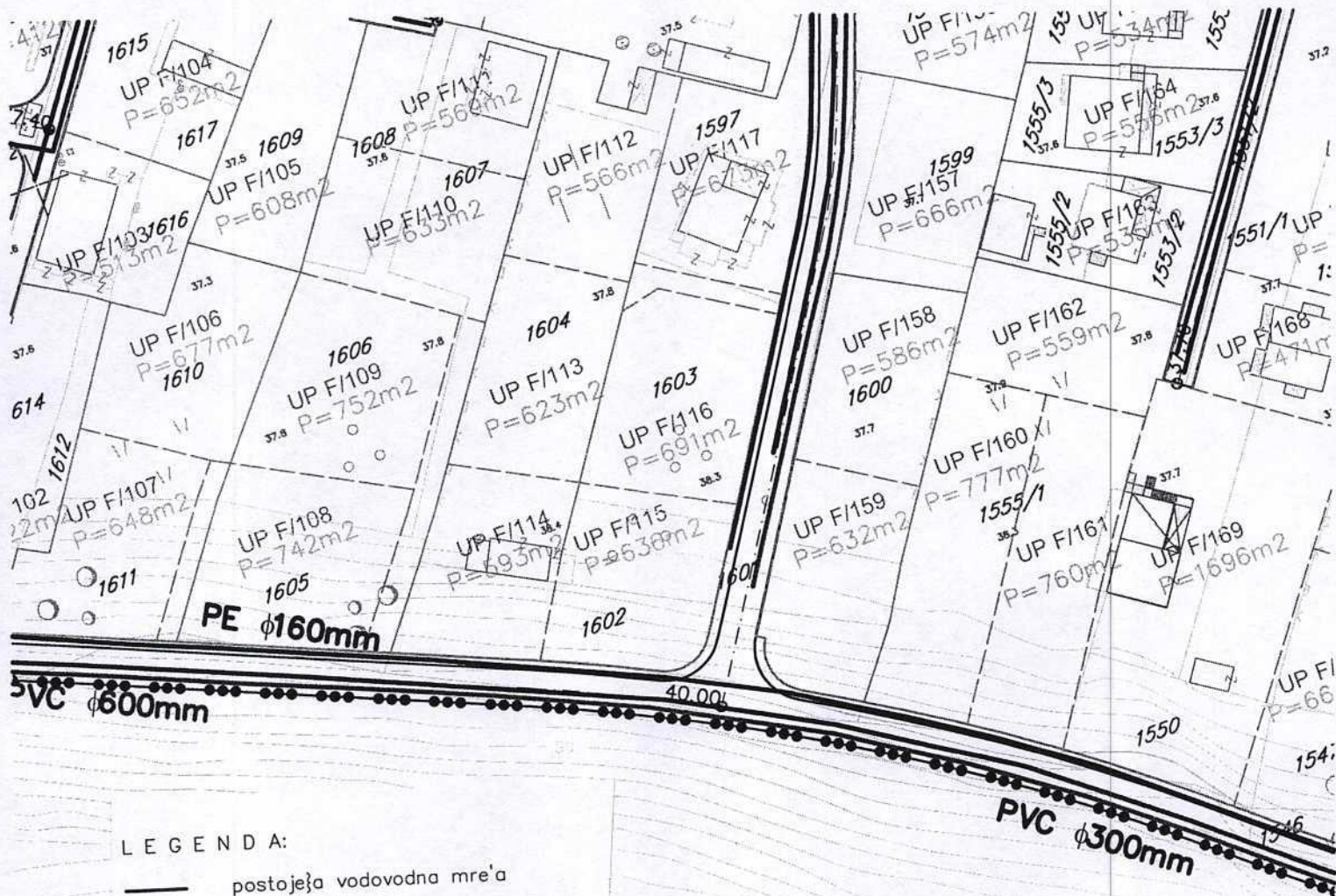

06



GRAFIČKI PRILOG –Plan saobraćaja, nivelacije i regulacije


Izvod iz DUP-a „Gornja Gorica 1 “ u Podgorici
Za urbanističku parcelu F/116

07



GRAFIČKI PRILOG –Plan hidrotehničke infrastrukture

Izvod iz DUP-a „Gornja Gorica 1“ u Podgorici
 Za urbanističku parcelu F/116



LEGENDA:



Postojeće trafostanice



Planirane trafostanice



Postojeći 10KV-ni vod



Postojeći 10KV-ni vod koji se ukida



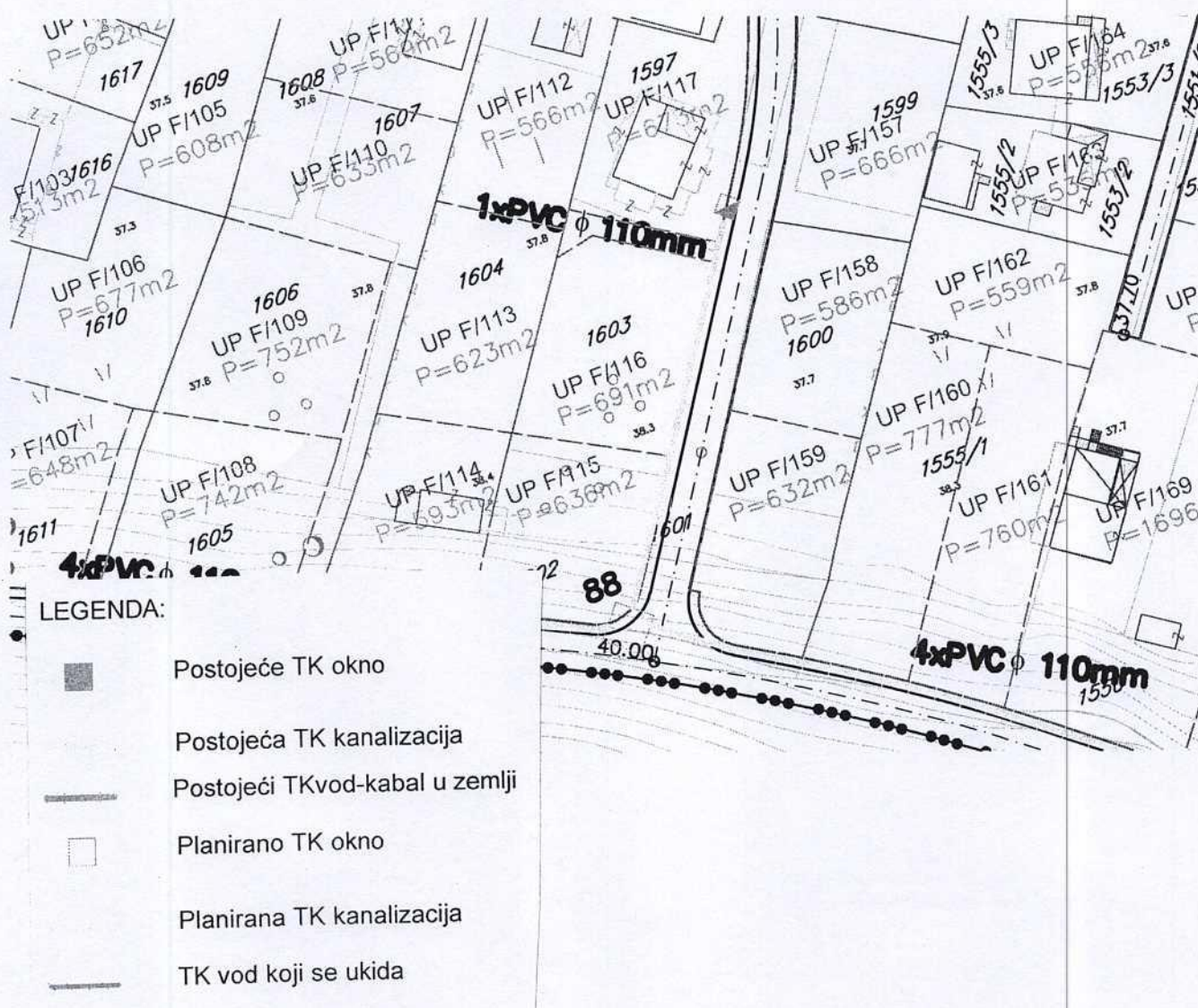

Planirani 10KV-ni vod



Postojeći 35KV-ni vod

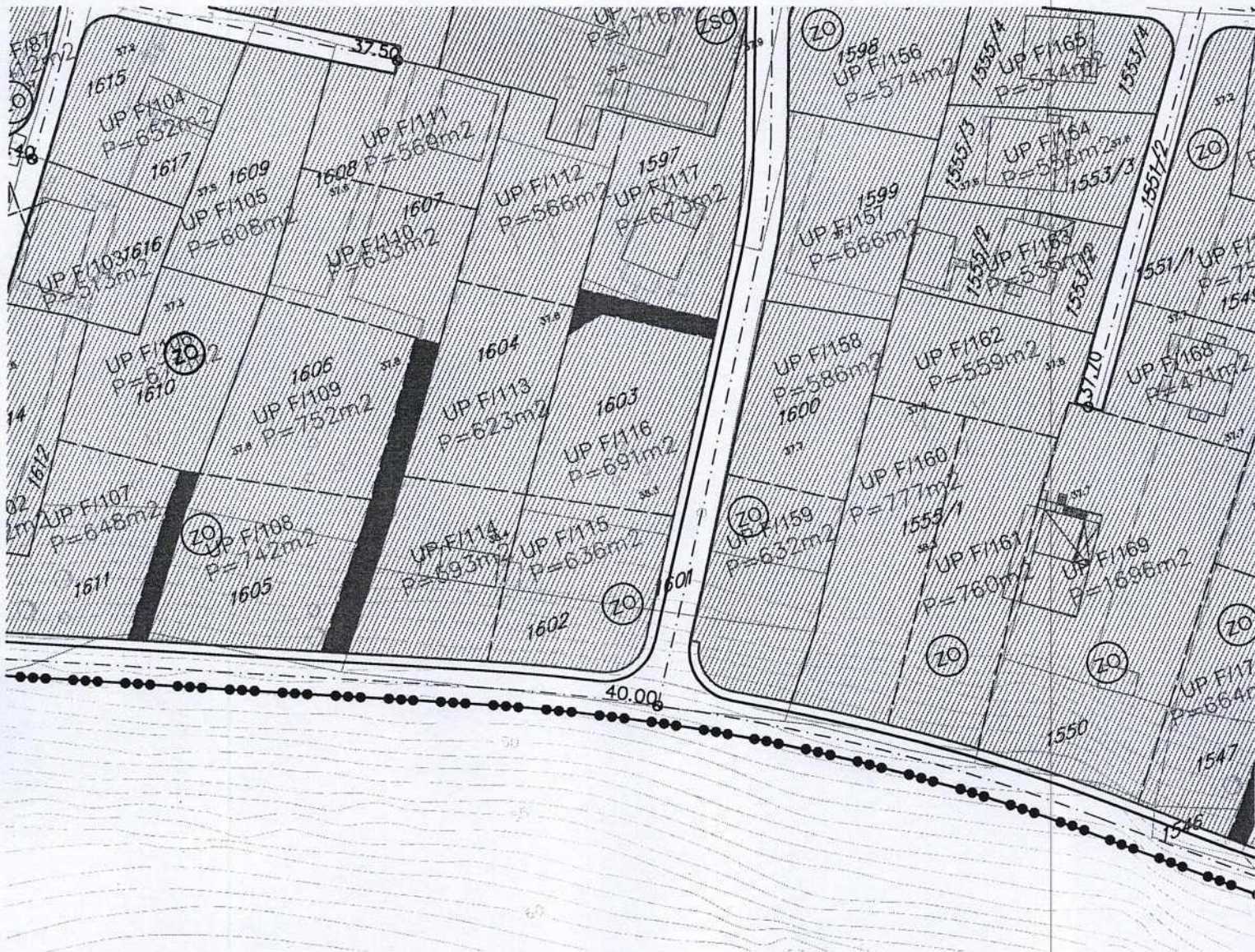



Postojeći 35KV-ni vod koji se ukida



GRAFIČKI PRILOG –Plan telekomunikacione infrastrukture

Izvod iz DUP-a „Gornja Gorica 1 “ u Podgorici
 Za urbanističku parcelu F/116



Zelenilo individualnih stambenih objekata

GRAFIČKI PRILOG –Plan pejzažne arhitekture

Izvod iz DUP-a „Gornja Gorica 1 “ u Podgorici
Za urbanističku parcelu F/116