



CRNA GORA  
GLAVNI GRAD- PODGORICA  
Sekretariat za planiranje prostora  
i održivi razvoj

Ul. Vuka Karadžića br.41  
81000 Podgorica, Crna Gora  
Telefon: 020/ 625-637, 625-647  
Faks: 020/ 625-680  
e-mail:  
sekretariat.planiranje.uredjenje@podgorica.me

SEKTOR ZA IZGRADNJU I  
LEGALIZACIJU OBJEKATA  
Broj: 08- 332/23 - 1976  
Podgorica, 05.12.2023.godine

## SEKRETARIJAT ZA PLANIRANJE PROSTORA I ODRŽIVI RAZVOJ

na osnovu :

- člana 74. Zakona o planiranju prostora i izgradnji objekata ("Službeni list Crne Gore", br. 064/17 od 06.10.2017, 044/18 od 06.07.2018, 063/18 od 28.09.2018, 011/19 od 19.02.2019, 082/20 od 06.08.2020)
- Uredbe o povjeravanju dijela poslova Ministarstva ekologije, prostornog planiranja i urbanizma jedinicama lokalne samouprave ( "Službeni list Crne Gore", br. 087/18 od 31.12.2018, 028/19 od 23.05.2019.g 075/19 od 30.12.2019.g , 116/20 od 04.12.2020.g ,141/21 od 30.12.2021.g. ,151/22 od 30.12.2022.g. )
- PUP Podgorica, PUP Podgorica usvojen Odlukom SO Podgorica br 01-030/14-253 od 25.02.2014.g,
- podnijetog zahtjeva: RAIČEVIĆ RAJKO - Podgorica, br. 08- 332/23 – 1976 od 31.10.2023.godine

IZDAJE :

**URBANISTIČKO- TEHNIČKE USLOVE**  
ZA LOKACIJU - KATASTARSKU PARCELU BROJ 3158  
KO BALOČI, PJ PODGORICA

## 8. OSTALI USLOVI

Odluka o proglašenju parka prirode "Rijeka Zeta" ("Službeni list Crne Gore", br.069/19 od 18.12.2019.g.)

### Član 1 - Predmet

"Područje doline rijeke Zete proglašava se zaštićenim prirodnim dobrom od nacionalnog značaja pod nazivom Park prirode "Rijeka Zeta"."

### Član 5 – Zone zaštite

"U okviru Parka prirode određuju se tri zone zaštite: zona zaštite I, zona zaštite II i **zona zaštite III**".

Predmetna lokacija nalazi se u zahvatu "**zone zaštite III**"

**"Zona zaštite III** – režim održivog korišćenja u ovom parku prirode iznosi 92,16 km<sup>2</sup> i odnosi se na dolinu Zete, Mareze i Matice (Sitnice) a za koje važe odredbe prostornih planova Glavnog grada Podgorice i opštine Danilovgrad uz eksplicitnu primjenu standarda zaštite životne sredine i prirode kako se ne bi narušilo već poboljšalo biološko stanje parka prirode.

#### **Zabranjene aktivnosti u zoni zaštite III su:**

- 1) uništavanje biljnih i životinjskih vrsta i njihovih staništa;
- 2) uznemiravanje životinjskih vrsta u periodu reprodukcije;
- 3) ispuštanje otpadnih voda i unošenje zagađujućih materija;
- 4) unošenje alohtonih vrsta.

#### **U zoni zaštite III mogu se:**

- 1) sprovesti intervencije u cilju restauracije, revitalizacije i ukupnog unaprjeđenja zaštićenog područja;
- 2) razvijati naselja i prateća infrastruktura u mjeri u kojoj se ne izaziva narušavanje osnovnih vrijednosti područja;
- 3) razvijati poslovno-industrijska i prateća infrastruktura u mjeri u kojoj se ne izaziva narušavanje osnovnih vrijednosti područja;
- 4) vršiti radovi na uređenju objekata kulturno-istorijskog nasljeđa i tradicionalne gradnje;
- 5) sprovesti očuvanje i unaprjeđenje tradicionalnih djelatnosti lokalnog stanovništva;
- 6) selektivno i ograničeno koristiti prirodni resursi u skladu sa Planom upravljanja;
- 7) sprovesti svi oblici aktivnog turizma koji ne ugrožavaju vrijednosti Parka prirode".


U skladu sa prirodom planiranog objekta, prihvatljivost realizacije sa aspekta uticaja na životnu sredinu potrebno je sagledati i u skladu sa odredbama Zakona o procjeni na životnu sredinu ("Sl.list CG ", br 075/18).

## USLOVI U POGLEDU MJERA ZAŠTITE

### **Prilikom izrade projektne dokumentacije, a zavisno od vrste objekata, primijeniti:**

- Zakon o zaštiti i spašavanju (Sl. list CG br. 13/07,05/08,86/09 i 32/11 smjernice Nacionalne strategije za vanredne situacije i nacionalni i opštinski planovi zaštite i spašavanja.
- Pravilnik o tehničkim normativima za pristupne puteve, okretnice i uređene platee za vatrogasna vozila u blizini objekata povećanog rizika od požara (Sl.list SFRJ, br. 8/95).
- Pravilnik o tehničkim normativima za zaštitu visokih objekata od požara (Sl.list SFRJ, br.7/84),
- Pravilnik o tehničkim normativima za zaštitu skladišta od požara i eksplozija (Sl.list SFRJ, br.24/87),
- Pravilnik o izgradnji postrojenja z zapaljive tečnosti i o uskladištenju i pretakanju zapaljivih tečnosti (Sl.list SFRJ, br.20/71 i 23/71),
- Pravilnik o izgradnji stanica za snabdijevanje gorivom motornih vozila i o uskladištenju i pretakanju goriva (Sl.list SFRJ, br 27/71),
- Pravilnik o izgradnji postrojenja za tečni naftni gas i o uskladištenju i pretakanju tečnog naftnog gasa (Sl.list SFRJ, br.24/71 i 26/71),
- Pravilnik o tehničkim normativima za zaštitu elektroenergetskih vodova nazivnog napona od 1 kV do 400 kV (Sl.list SFRJ, br.65/88 i Sl.list SFRJ, br.18/92).

Uvidom u grafički dio PUP-a Podgorice, predmetna kat.parcela br. 3158 ne pripada zahvatu kooridora puta Bar - Boljare



## URBANISTIČKO - TEHNIČKI USLOVI ZA IZGRADNJU INDIVIDUALNIH STAMBENIH OBJEKATA NA POVRŠINAMA NASELJA

Površine naselja, kao opšta kategorija namjene površina, obuhvataju građevinsko zemljište (izgrađene i neizgrađene površine namijenjene za stanovanje, rad i odmor, javne objekte, infrastrukturu i površine posebne namjene, zelene površine) i negrađevinsko zemljište (površine koje nijesu opredijeljene za izgradnju).

- U sklopu izgrađenog građevinskog područja naselja mogu se pored stambenih objekata izgrađivati i trgovački, zanatski, proizvodni, uslužni i turističko-ugostiteljski sadržaji u sklopu stambenih građevina.
- Dozvoljavaju se i samostalne građevine trgovačke, uslužne i turističko-ugostiteljske djelatnosti, građevine porodičnog stanovanja i građevine društvenog standarda (objekti za zdravstvo, školstvo, vjerski objekti i groblja).
- U objektima stanovanja mogu se obavljati i djelatnosti koje se, u skladu sa svim važećim zakonima, mogu organizovati u stambenim kućama (npr. trgovina, zanatstvo, poslovanje, ugostiteljstvo, servisne i druge usluge, advokatske kancelarije i sl.), ako su ispunjeni sledeći uslovi:
  - dovoljno velika urbanistička parcela, koja omogućava potrebnu površinu za funkcionisanje objekata uključujući i potrebne površine za parkiranje za potrebe stanovanja i djelatnosti;
  - neposredni pristup na sabirnu ulicu ili viši red saobraćajnice;
- U cilju proširenja privrednih aktivnosti preporučuju se sljedeće namjene: trgovine autohtonih proizvoda, ribare, suvenirnice, trgovine zanatskih proizvoda, proizvodnja hrane u domaćoj radinosti i sl.
- Prilikom projektovanja obavezno predvidjeti sve prateće prostorije neophodne za obavljanje navedenih djelatnosti kao što su ostave, magacini, sušare, radionice, kuhinje i sl.
- Djelatnosti koje mogu biti potencijalni zagađivači nijesu dozvoljene.

### 1. USLOVI PARCELACIJE, REGULACIJE, NIVELACIJE I MAKSIMALNI KAPACITETI

- Katastarska parcela na kojoj se gradi mora imati veličinu i oblik koji omogućava gradnju. Površina parcele je minimalno 300m<sup>2</sup>, a odnos strana je od 1:1 do 1:2. Ukoliko parcela ima površinu veću od 600m<sup>2</sup>, veličina objekta se računa u odnosu na maksimalno 600 m<sup>2</sup>.

Srednja godišnja temperatura vazduha je 15.5°C. Najhladniji mjesec je januar (5°C), a najtopliji jul (26.7°C). Podgorica je jedan od najtoplijih gradova u Evropi, sa srednjim godišnjim brojem toplih dana od 50 do 70. Negativne temperature pojavljuju se u Podgorici jedino prilikom prodora hladnog vazduha sa okolnih planina.

Prosječna godišnja količina kišnih padavina je 1692 mm. Raspored padavina po godišnjim dobima je neravnomjeran. Najmanja količina je u mjesecu julu (42 mm), a najveća u decembru (248 mm).

Period sniježnih padavina traje od novembra do marta s prosječnim trajanjem 5,4 dana, a snijeg se ređe zadržava više od jednog dana.

Prosječna relativna vlažnost vazduha za oblast Podgorice je 63.6%, sa najvećom zabilježenom u novembru 72.2%, a najnižom u julu 49.4%.

Srednja godišnja suma osunčanja iznosi 2456 časova. Najsunčaniji mjesec je jul sa 344,1 časova. Najkraće osunčanje je u novembru 93,0 časova. Godišnji tok oblačnosti ima prosječnu vrijednost 5,2 desetina pokrivenosti neba.

Najveća oblačnost je u novembru 7,0. Najmanja oblačnost je u avgustu 2,8.

Pojava magle iznosi prosječno 9 dana (od oktobra do juna). Najčešće se javlja u decembru i januaru (po 2,6 dana).

Nepogode (grmljavine) javljaju se u toku godine prosječno 53,7 dana. Pojava grada registruje se u svega 0,9 dana prosječno godišnje.

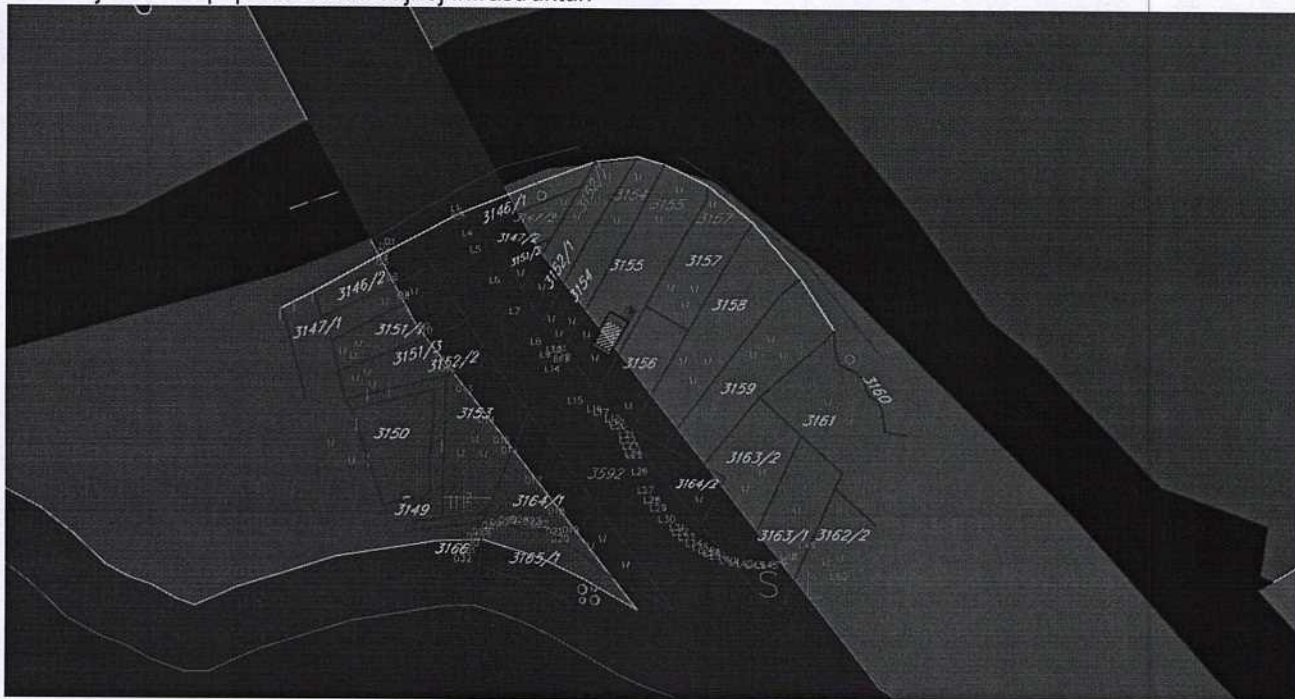
Prema vrijednostima godišnjih učestalosti pravaca vjetrova najveću učestalost javljanja ima sjeverni vjetar (N), koji je zastupljen sa 227‰, a najmanju istočni vjetar (E) sa svega 6‰.

Sjeverni vjetar se najčešće javlja ljeti, a najmanje u proljeće. Najveću srednju brzinu ima sjeveroistočni vjetar (6,2 met/sec.), a najveću vijrednost ima zimi (8,9 met/sec.). Najveća zabilježena brzina vjetra je 34,8 met/sec.

## PLANIRANO STANJE

Uvidom u PUP Podgorice, predmetna kat.parcela br. 3158 ima namjenu

- veći dio ima namjenu naselja (N) i
- jedan dio pripada saobraćajnoj infrastrukturi



- Minimalna širina fronta nove urbanističke parcele je minimum 15m izuzev za postojeće formirane parcele stanovanja kada može biti 12m.
- Urbanističke parcele koje su manje površine i manje širine fronta od planom propisane ne mogu se koristiti za izgradnju.
- Urbanistička parcela mora da izlazi na javni put. Ukoliko novoformirana parcela ne izlazi na javni put mora se formirati parcela prilaznog puta minimalne širine 3m. Ukoliko je prilazni put duži od 25m, minimalna širina iznosi 4.5m.
- Indeks zauzetosti je 0.40 a toleriše se od 0.35 do 0.45
- Indeks izgrađenosti iznosi 0.75 a toleriše se od 0.65 do 0.85.
- Ukupna BRGP ne smije prekoračiti 500m<sup>2</sup>.
- Ukoliko se podzemna etaža koristi za garažiranje i za tehničke prostorije onda njena površina ne ulazi u obračun BRGP.
- Maksimalna spratnost stambenih objekata je S+P+1+Pk.
- Najveća visina etaže za garaže i tehničke prostorije je 3m a za stambene prostore je 3.5m računajući između gornjih kota međuspratnih konstrukcija.
- Postojeći objekti kod kojih je spratnost manja od maksimalne planirane mogu se nadgraditi do ove spratnosti, ako se pri tom ispoštuju zadati urbanistički parametri, građevinske linije, odnosi prema susjednim parcelama, kao i svi propisi iz građevinske regulative.
- Regulaciona linija je linija koja dijeli površinu određene javne namjene od površina predviđenih za druge namjene. Regulaciona linija saobraćajnice određuje se prema rangu saobraćajnice, položaju u prostoru i uslovima odvijanja saobraćaja. Širina pojasa regulacije javnih puteva obuhvata širinu putnog pojasa (poprečni profil saobraćajnice sa obostranim zaštitnim pojasom).
- Građevinska linija se postavlja minimalno na 3m od regulacione linije.
- Minimalna udaljenost svakog dijela objekta od granice parcele je 2m.
- Ukoliko na susjednoj parceli već postoji izgrađen objekat, novi objekat mora biti tako lociran da ne umanjuje kvalitet življenja u postojećem, ne smije mu zakloniti vidik, smanjiti osunčanje, zakloniti svjetlost.
- Formiranje otvora na objektu prema susjednim objektima moguće je pod uslovom da je udaljenost objekta od susjednog minimum 4.0 m. Izuzetno je moguće formiranje otvora na objektu u slučaju manjeg odstojanja uz prethodnu saglasnost susjeda. Izuzetak predstavljaju slučajevi u postojećim izgrađenim dijelovima naselja i starim jezgrima naselja.
- Kod stambenih prostorija (dnevna soba, spavaća soba) potrebno je omogućiti minimalno osunčanje:
  - dana 21.12. – 1 sat
  - dana 21.03. i 21.9. – 3 sata
- Ako se gradi podzemna etaža u vidu podruma ili suterena njen vertikalni gabarit ne smije nadvisiti kotu konačno uređenog i nivelisanog terena oko objekta više od 100cm. Ukoliko se radi o denivelisanom terenu relevantnom kotom terena smatra se najniža kota konačno uređenog i nivelisanog terena oko objekta.
- Kota poda prizemlja novoplaniranih objekata je maksimalno na 100cm od kote konacno uređenog i nivelisanog terena oko objekta.
- Najniža svijetla visina potkrovlja ne smije biti veća od 1.20m računajući na mjestu gdje se građevinska linija potkrovlja i sprata poklapaju tj računajući od poda potkrovnje etaže do preloma krovne kosine.
- Dogradnja i nadgradnja moguća je uz prethodnu statičku analizu konstruktivnog sistema koja ce usloviti primjenu konstruktivnog sistema i materijala koji treba da budu kvalitetni i u skladu sa ambijentom. Svi ovi elementi biće provjereni kroz izradu odgovarajuće tehničke dokumentacije.

- Mjesto i položaj dogradnje određuje nadležni organ u postupku izdavanja urbanističko-tehničkih uslova, a na osnovu uslova lokacije i gabarita objekta, kao i uslova priključenja izdatih od JP Vodovod i kanalizacija i Elektrodistribucije.
- Kotu prizemlja dogradnje vezati za kotu prizemlja postojećeg objekta.
- U slučaju kada je postojeći objekat dotrajavao, ili kada se Investitor odluči, objekat se može srušiti po prethodno pribavljenom odobrenju od nadležnog organa i na parceli sagraditi novi prema zadatim uslovima.

#### **POMOĆNI I EKONOMSKI OBJEKTI:**

- Pomoćni objekti mogu se graditi kao isključivo prizemni objekti na parceli, ali da se pri tome ne prekorače maksimalni zadati urbanistički pokazatelji.
- Pomoćne prostorije (skladišta, garaže i sl.) treba graditi prvenstveno u prizemljima objekata, a moguće je i kao zasebne objekte. Ako se pomoćne prostorije grade izvan objekta, mogu se graditi i na ivici građevinske parcele.
- Ukoliko se objekat gradi na ivici ne dozvoljava se otvaranje otvora prema susjednoj parceli. Visina pomoćnih objekata može iznositi najviše 3m (visina vijenca), dubina 6, a krovšte skošeno ili ravan krov sa odvodom vode na vlastitu parcelu.

## **2. USLOVI ZA ARHITEKTONSKO OBLIKOVANJE I MATERIJALIZACIJU OBJEKATA**

Nije dopušteno mijenjati osnovne urbanističke vrijednosti kao što su: cjelovitost ruralne strukture dijela naselja, organizacija dvorišta, ogradni zid sa ulaznim portalom, kao i temeljne arhitektonske vrijednosti graditeljskog nasljeđa, a koje se odnose na izvorne oblikovne karakteristike i upotrebu materijala za građenje.

U načinu projektovanja i izgradnje naselja individualnog stanovanja potrebno je pratiti elemente reljefa i konfiguracije terena:

- Planirati naselja zbijenijeg tipa;
- Predvidjeti naselja sa oblikovanim javnim prostorom;
- Planirati zelene površine, značajne za očuvanje identiteta pojedinih naselja/kompleksa
- Širenje građevinskih područja, kada je to potrebno, valja usmjeravati u dubinu prostora vodeći računa o potrebi zaokruživanja urbane strukture u logičnu cjelinu;
- U izboru najpogodnijeg tipa individualne stambene zgrade potrebno je koristiti sve do sad dokazane korisne elemente tradicionalne arhitekture, bitne za racionalno korišćenje zemljišta i stvaranje novih pejzaža i očuvanje starih;
- Oblikovanje i arhitekturu objekta prilagoditi tradicionalnim formama uz upotrebu lokalnih materijala (kamen, drvo i dr.) u skladu sa planom prjedela.
- Izbjegavati dosadašnju praksu velikih, kvadratnih osnova;
- Potkrovlje predviđati kao stambeno sa tradicionalnim krovim prozorima i odgovarajućom konstrukcijom zidova i krovica;
- Prozore i vrata dimenzionisati prema klimatskim zahtjevima i predvidjeti tradicionalnu stolariju;
- Rekonstrukcija postojećih objekata podrazumijeva korišćenje osnovnih elemenata urbanističke matrice tradicionalnog naselja (parcelacija, regulacija, namjena) uz maksimalno vraćanje tradicionalne arhitekturne tipologije (horizontalni i vertikalni gabarit, arhitektonska podjela fasade, upotreba prirodnih materijala).

# PODNOŠILAC ZAHTJEVA: RAIČEVIĆ RAJKO - PODGORICA

## POSTOJEĆE STANJE LOKACIJE

Na osnovu lista nepokretnosti broj 295 KO Baloči, PJ Podgorica i kopije plana, kat parcela br 3158 je neizgrađena. Parcela je u svojini Raičević Milutin Rajko.

Površina kat.parcele je 2.014,00m<sup>2</sup>.

U G listu nijesu evidentirani tereti za navedenu kat. parcelu.

Listovi nepokretnosti i kopija plana su sastavni dio ovih UTU .

## PRIRODNI USLOVI

### Morfološke karakteristike

Područje Izmjena i dopuna Detaljnog urbanističkog plana „Zagorič 2“ nalazi se u sjevero-istočnom dijelu Podgorice. Obuhvata ravan teren ispod brda Gorica, i manji dio sjeverne i zapadne padine samog brda. U južnom dijelu prostor planskog dokumenta je u nagibu, tako da visina opada prema sjeveru sa visinskom razlikom od oko 23 metra, dok je teren u sjevernom dijelu blago nagnut, sa visinskom razlikom od oko 2 metra.

Najviša apsolutna kota terena nalazi se uz planiranu saobraćajnicu sa južne strane, i iznosi 80,58 m<sub>mnv</sub>, a najniža je u sjevernom dijelu i iznosi 56,29 m<sub>mnv</sub>.

Prema stabilnosti i nosivosti, teren je pogodan za izgradnju.

### Geološke i inženjersko-geološke karakteristike

Plansko područje, kao i područje ravnice u kojoj se nalazi Podgorica, geološki posmatrano je geotektonska depresija u području Dinarida. Grad Podgorica leži na terenima koje izgrađuju mezozojski sedimenti kredne starosti (brda) i kenozojski fluvio-glacijalni sedimenti kvartara (ravni tereni).

Inženjersko-geološki uslovi terena su u direktnoj zavisnosti, u prvom redu od geološkog sastava, tektonskog sklopa, klimatskih, geomorfoloških i hidrogeoloških odlika ovog područja.

### Seizmička aktivnost

Prema planu makroseizmičke rejonizacije prostora Crne Gore, plansko područje se nalazi u zoni 8 (osmog) stepena MCS maksimalnog inteziteta očekivanog potresa, kojoj pripada područje opštine Podgorica.

### Pedološke karakteristike

Zemljišta koja danas postoje na području opštine Podgorica nastala su kombinovanim dejstvom pedogenetskih faktora. Preovladavaju eutrična smeđa zemljišta, različita po podlozi i crvenica.

Plansko područje zauzima eutrično smeđe zemljište, na šljunku i konglomeratu u rasponu dubina od vrlo plitkog do dubokog. Osnovne karakteristike ovog zemljišta su ograničena pogodnost za poljoprivrednu i šumsku proizvodnju.

### Klimatske karakteristike

Klimatski uslovi područja za koje se radi planski dokument, karakteriše slabije modifikovan maritimni uticaj Jadranskog mora. Glavne karakteristike klime su žarka i suva ljeta, dok su zime blage sa rijetkim pojavama mrazeva.

Podgorica sa prosječnom nadmorskom visinom od 52 m<sub>nm</sub>, smještena je u prostranoj Zetskoj ravnici, okružena planinskim padinama, što karakteriše pojavu izmijenjeno sredozemnog tipa klime.

- Adaptacija i vizuelna sanacija za većinu objekata kod kojih je naknadnim intervencijama došlo do narušavanja sklada sa ambijentom, osim rekonstrukcije po utvrđenim principima, podrazumijeva vraćanje tradicionalnog identiteta čitavom prostoru. Horizontalni i vertikalni gabarit objekta mora obezbijediti nesmetane vizure i uklapanje u opštu sliku naselja.
- Preporučeni su kosi krovovi, nagiba 18-25°. Krovni pokrivač je ćeramida ili sličan crijep crvenkaste boje. Tavanski prostor projektovati bez nadzitka.

### 3. USLOVI ZA PARKIRANJE, GARAŽIRANJE I UREĐENJE PARCELE

- Potreban broj parking mjesta treba obezbijediti u okviru parcele na kojoj se gradi objekat;
- Kod objekata na nagnutom terenu, garaže se mogu graditi u sklopu uređenja dvorišta, u denivelaciji ispred objekta;
- Broj mjesta za parkiranje vozila se određuje po principu:
  - Stanovanje.....1.3PM na 1 stan
  - Poslovanje.....30PM (10-40PM) na 1000m<sup>2</sup> BRGP
  - Trgovina.....60PM (40-80PM) na 1000m<sup>2</sup> BRGP

#### GARAŽIRANJE:

- Garaže se mogu graditi kao isključivo prizemni objekti na parceli, ali da se pri tome ne prekorače maksimalni zadati urbanistički pokazatelji.
- Ukoliko se u nekom objektu ili na lokaciji planira garaža obavezno iskoristiti nagibe i denivelaciju terena kao povoljnost.
- Ukoliko iznad garaža nema etaža, krov garaže se može planirati kao krovna bašta.
- Samostalne garaže kao i garaže u okviru objekta moraju biti udaljene minimum 5m od regulacione linije.
- Garaže postavljati tako da minimalna udaljenost objekta od susjedne parcele bude 2.5m a od stambenog objekta 2.5m u slučaju da garaža nije postavljena kao aneks objekta.
- Prilikom projektovanja i izgradnje garaže pridržavati se Pravilnika o tehničkim zahtjevima za zaštitu garaža za putničke automobile od požara i eksplozija.
- Gabarit podzemne garaže može biti veći od gabarita objekta, ukoliko ne postoje neka druga tehnička ograničenja kojima bi se ugrozila bezbjednost susjednih objekata. Prilikom izrade tehničke dokumentacije za izgradnju podzemnih garaža neophodno je predvidjeti mjere obezbjeđenja postojećih objekata u neposrednoj blizini planiranih podzemnih garaža.
- Ne dozvoljava se postavljanje pojedinačnih garaža za jedno ili manji broj vozila izvedenih od lima ili na drugi vizuelno neprihvatljiv način. Nije dozvoljeno pretvaranje garaža u druge namjene (prodavnice, auto radionice, servisi i slično).

#### OGRADIVANJE:

Parcele objekata individualnog stanovanja se mogu ograđivati prema sljedećim uslovima:

- Parcele se ograđuju zidanom ogradom do visine 1.0m (računajući od kote trotoara) odnosno transparentnom ili živom ogradom do visine 1.60m sa cokolom od kamena ili betona visine 0.60m.
- Zidane i druge vrste ograda postavljaju se tako da ograda, stubovi ograde i kapije budu na parceli koja se ograđuje.
-



#### **OZELENJAVANJE:**

Zelenilo u okviru individualnih stambenih objekata podrazumijeva uređenje slobodnih površina oko objekta po principu prednjeg dvorišta u funkciji okućnice i zadnjeg dvorišta u funkciji vrta. Preporučuje se da je najmanje 50% nezazidanih površina zelenilo.

#### **Smjernice za ozelenjavanje:**

- Kompoziciju vrta stilski uskladiti sa arhitekturom objekta;
- Pri odabiru zasada voditi računa o uslovima sredine, dimenzijama, boji, oblicima;
- Za izradu staza i stepenica koristiti lokalne vrste kamena;
- Predvrt urediti reprezentativno u okviru kojeg razmotriti rješenje formiranja parkinga;
- Razdvajanje parcela i izolaciju od saobraćajne buke riješiti podizanjem zasada žive ograde;
- Za zasjenu koristiti pergolu sa dekorativnim puzavicama.

#### **4. USLOVI ZA PROJEKTOVANJE INSTALACIJA**

Vodovodne i kanalizacione, elektro i TK instalacije u objektu i izvan njega projektovati u skladu sa važećim propisima i standardima, a priključenje objekata na naseljske infrastrukturne sisteme (u koliko postoje) izvesti u saradnji sa nadležnim javnim preduzećima.

Smjernice za projektovanje hidro-instalacija:

- Svaki objekat mora imati sopstvenu septičku jamu koja mora biti projektovana i izvedena u skladu sa Zakonom o zaštiti životne sredine.
- Predvidjeti izgradnju lične kućne cistijerne za sakupljanje kišnice, kao dopunski vodovodni sistem.
- Septička jama se nesmije locirati na manjem rastojanju od 5m u odnosu na susjednu parcelu.

Instalacije za iskorišćavanje sunčeve energije potrebno je integrisati u oblikovanju objekata (krovovi, fasade). Najbolji način integracije ovih instalacija je postavljanje kolektora u ravan kosog krova. Ovakav način integracije moguć je ukoliko je krov orijentisan ka jugu uz odstupanja  $\pm 30^\circ$ . Ukoliko kolektori nisu u liniji ni sa jednom od glavnih osa fasade, preporuka je da se ovakve instalacije postave na dovoljnom rastojanju od ivice fasade da se izbjegne njihova vidljivost sa ulice.

#### **5. USLOVI STABILNOSTI TERENA I KONSTRUKCIJE OBJEKATA**

Prilikom izgradnje novih objekata i dogradnje postojećih u cilju obezbjeđenja stabilnosti terena, investitor je dužan da izvrši odgovarajuće saniranje terena, ako se za to pojavi potreba.

Prije izrade tehničke dokumentacije preporuka investitoru je da izradi Projekat geoloških istraživanja tla za predmetnu lokaciju i elaborat o rezultatima izvršenih geoloških istraživanja i na iste pribavi saglasnost nadležnog ministarstva.

Projekat konstrukcije prilagoditi arhitektonskom rješenju uz pridržavanje vazećih propisa i pravilnika: Pravilnik o opterećenju zgrada PBAB 87 („Sl. List SFRJ”, br. 11/87) i Pravilnik o tehničkim normativima za izgradnju objekata visokogradnje u seizmičkim područjima (1. List SFRJ”, br. 31/81, 49/82, 21/88 i 52/90).

Proračune raditi za IX (deveti) stepen seizmičkog inteziteta po MCS skali.

Za potrebe proračuna koristiti podatke Hidrometeorološkog zavoda o klimatskim hidrološkim karakteristikama u zoni predmetne lokacije.

Izbor fundiranja novih objekata prilagoditi zahtjevima sigurnosti, ekonomičnosti i funkcionalnosti objekata. Posebnu pažnju obratiti na propisivanje mjera antikorozivne zaštite konstrukcije, bilo da je riječ o agresivnom djelovanju atmosfere ili podzemnih voda. Konstrukciju novih objekata oblikovati na savremen način sa krutim tavanicama, bez mijesanja sistema nošenja po spratovima, sa jednostavnim osnovama i sa jasnom seizmičkom koncepcijom.

## **6. USLOVI U POGLEDU MJERE ZAŠTITE**

Projektom predvidjeti sledeće mjere zaštite:

- Od požara shodno Zakonu o zaštiti i spašavanju (81. list CG br.13/07 i 05/08) i pratećim propisima,
- Zaštite od elementarnih nepogoda, shodno Zakonu o zaštiti i spašavanju i Pravilniku o mjerama zaštite od elementarnih nepogoda ( 81. list CG br.8/93),
- Zaštite životne sredine, shodno Zakonu o procjeni uticaja na životnu sredinu ("Sl. list RCG" br. 80/05) i sprovesti postupak procjene uticaja na životnu sredinu,
- Zaštite na radu shodno Članu 7 Zakona o zaštiti na radu ( 81. list CG" br. 79/04), a za potrebe izgradnje objekta izraditi Elaborat o uređenju gradilišta, shodno Članu 8. istog zakona.

## **7. SMJERNICE ZA POVEĆANJE ENERGETSKE EFIKASNOSTI**

Kod gradnje novih objekata važno je već u fazi idejnog rješenja u saradnji sa projektantom predvidjeti sve što je potrebno da se dobije kvalitetna i optimalna energetska efikasna zgrada.

Zato je potrebno:

- Analizirati lokaciju, orijentaciju i oblik kuće.
- Primjeniti visoki nivo toplotne izolacije kompletnog spoljnog omotača objekta i izbjegavati toplotne mostove. U cilju racionalnog korišćenja energije treba iskoristiti sve mogućnosti smanjenja korišćenja energije u objektima. Pri izgradnji objekata koristiti savremene termoizolacione materijale kako bi se smanjila potrošnja toplotne energije.
- Iskoristiti toplotne dobitke od sunca i zaštititi se od pretjeranog osunčanja. Kao sistem protiv pretjerane insolacije, koristiti održive sisteme (zasjenu škurama, građevinskim elementima, zelenilom i sl.) kako bi se smanjila potrošnja energije za vještacku klimatizaciju. Drvoredima i gustim zasadima smanjiti uticaj vjetra i obezbjediti neophodnu zasjenu u ljetnjim mjesecima.
- Rashladno opterećenje treba smanjiti putem mjera projektovanja pasivnih kuća. To uključuje i izolovane površine, zaštitu od sunca putem npr. brisoleja, konzolne strukture, ozelenjene nadstrešnice ili njihove kombinacije.
- Pri proračunu koeficijenta prolaza toplote objekata uzeti vrijednosti za 20-25% niže od maksimalnih dozvoljenih vrijednosti za ovu klimatsku zonu.
- Niskoenergetske tehnologije za grijanje i hlađenje se trebaju uzeti u obzir gdje god je to moguće.
- Solarni kolektori za toplu vodu će se uzeti u obzir kod kućnih sistema za toplu vodu kao i za grijanje bazena. Korištenje bazenskih prekrivača će se takođe uzeti u obzir zbog zadržavanja toplote.
- Održivost fotovoltaičnih ćelija treba ispitati u svrhu snabdijevanja niskonaponskom strujom za rasvjetu naselja, kao i druge mogućnosti, poput punjenja električnih vozila.

- Pravilnik o tehničkim normativima za pristupne puteve,okretnice i uređene platoe za vatrogasna vozila u blizini objekata povećanog rizika od požara (Sl.list SFRJ,br. 8/95).
- Pravilnik o tehničkim normativima za zaštitu visokih objekata od požara (Sl.list SFRJ,br.7/84),
- Pravilnik o tehničkim normativima za zaštitu skladišta od požara i eksplozija (Sl.list SFRJ,br.24/87),
- Pravilnik o izgradnji postrojenja z zapaljive tečnosti i o uskladištenju i pretakanju zapaljivih tečnosti (Sl.list SFRJ,br.20/71 i 23/71),
- Pravilnik o izgradnji stanica za snabdijevanje gorivom motornih vozila i o uskladištenju i pretakanju goriva (Sl.list SFRJ,br 27/71),
- Pravilnik o izgradnji postrojenja za tečni naftni gas i o uskladištenju i pretakanju tečnog naftnog gasa (Sl.list SFRJ,br.24/71 i 26/71),
- Pravilnik o tehničkim normativima za zaštitu elektroenergetskih vodova nazivnog napona od 1 kV do 400 kV (Sl.list SFRJ,br.65/88 i Sl.list SFRJ,br.18/92).

#### OSTALI USLOVI

Projekat uraditi u skladu sa izdatim urbanističko-tehničkim uslovima kod ovlašćenog privrednog društva koje je upisano u centralni registar Privrednog suda za obavljanje djelatnosti izrade tehničke dokumentacije I koje ispunjavaju uslove propisane Zakonom o uređenju prostora i izgradnji objekata ("Službeni list Crne Gore", br. 064/17 od 06.10.2017, 044/18 od 06.07.2018, 063/18 od 28.09.2018, 011/19 od 19.02.2019, 082/20 od 06.08.2020, 086/22 od 03.08.2022).

Projektnu dokumentaciju, reviziju tehničke dokumentacije uraditi u skladu sa Zakona o uređenju prostora i izgradnji objekata a u skladu sa Pravilnikom o načinu izrade i sadržini tehničke dokumentacije za građenje objekta ("Službeni list Crne Gore", br. 044/18 od 06.07.2018, 043/19 od 31.07.2019.godine).

#### OBRADA GRAFIČKIH PRILOGA:

Vlatko Mijanović, teh.

*Vlatko Mijanović*

#### OVLAŠĆENO SLUŽBENO LICE I ZA LEGALIZACIJU BESPRAVNIH OBJEKATA



#### PRILOZI:

- Grafički prilozi iz DUP-a
- Uslovi " VODOVOD I KANALIZACIJA"DOO
- List nepokretnosti i kopija katastarskog plana

#### DOSATAVLJENO:

- Podnosiocu zahtjeva
- Ministarstvu prostornog planiranja, urbanizma i državne imovine
- A/a



CRNA GORA

17600000089



101-818-485042023

UPRAVA ZA KATASTAR  
I DRŽAVNU IMOVINU

PODRUČNA JEDINICA  
PODGORICA

Broj: 101-919-48584/2023  
Datum: 16.11.2023.  
KO: BALOČI

Na osnovu člana 173 Zakona o državnom premjeru i katastru nepokretnosti ("Sl. list RCG" br. 29/07, "Sl. list CG" br. 73/10, 032/11, 040/11, 043/15, 037/17 i 17/18), postupajući po zahtjevu 101-917/23-4185, , za potrebe izdaje se

### LIST NEPOKRETNOSTI 295 - IZVOD

Podaci o parcelama									
Broj	Podbroj	Broj zgrade	Plan Skica	Datum upisa	Potes ili ulica i kućni broj	Način korišćenja Osnov sticanja	Bon. klasa	Površina m <sup>2</sup>	Prihod
3158			10 50	01/06/2016	ŠUJEVINA	Livada 3. klase ODRŽAJ,POKLON		2014	11.48
								2014	11.48

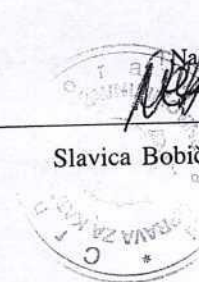
Podaci o vlasniku ili nosiocu			
Matični broj - ID broj	Naziv nosioca prava - adresa i mjesto	Osnov prava	Obim prava
[REDACTED]	RAIČEVIĆ MILUTIN RAJKO	Svojina	1/1

Ne postoje tereti i ograničenja.

Naplata takse je oslobođena na osnovu člana 17 Zakona o administrativnim taksama ("Sl. list CG, br. 18/19). Naplata naknade oslobođena je na osnovu člana 174 Zakona o državnom premjeru i katastru nepokretnosti ("Sl. list RCG" br. 29/07, "Sl. list CG" br. 73/10, 032/11, 040/11, 043/15, 037/17 i 17/18).

Nacelnik:

Slavica Bobičić, dipl. pravnik



CRNA GORA

UPRAVA ZA KATASTAR I DRŽAVNU IMOVINU

PODRUČNA JEDINICA: PODGORICA

Broj: 101-917/23-4185

Datum: 23.11.2023.



Katastarska opština: BALOČI

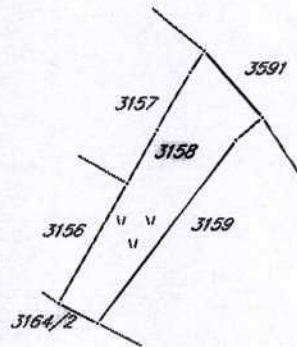
Broj lista nepokretnosti: 295

Broj plana: 3,10

Parcela: 3158

# KOPIJA PLANA

Razmjera 1: 2500

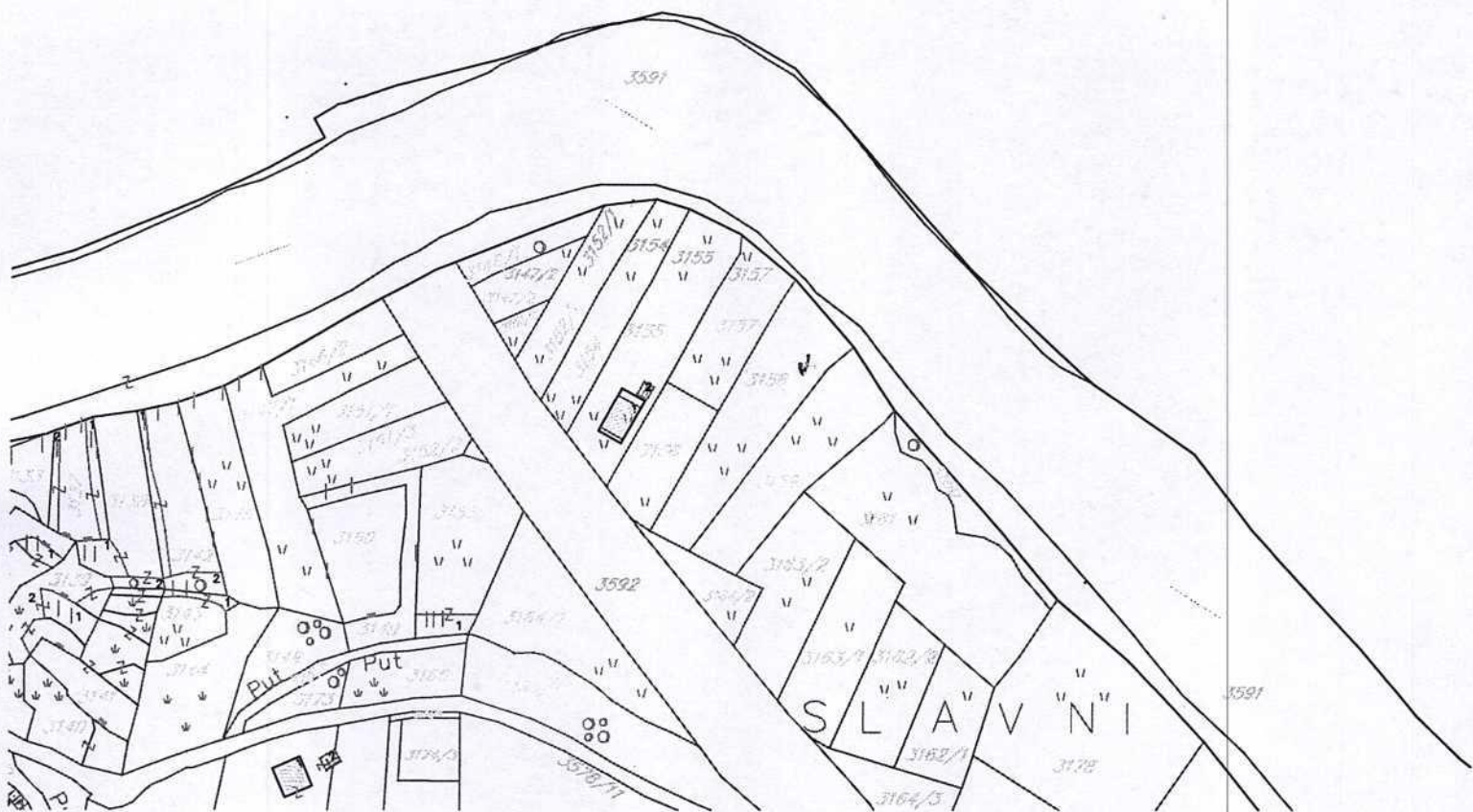


IZVOD IZ DIGITALNOG PLANA

Obrađio:

Crna Gora  
Glavni Grad Podgorica  
Sekretarijat za planiranje prostora i  
održivi razvoj

Broj: 08-332/23-1976  
Podgorica, 29.11.2023.godine

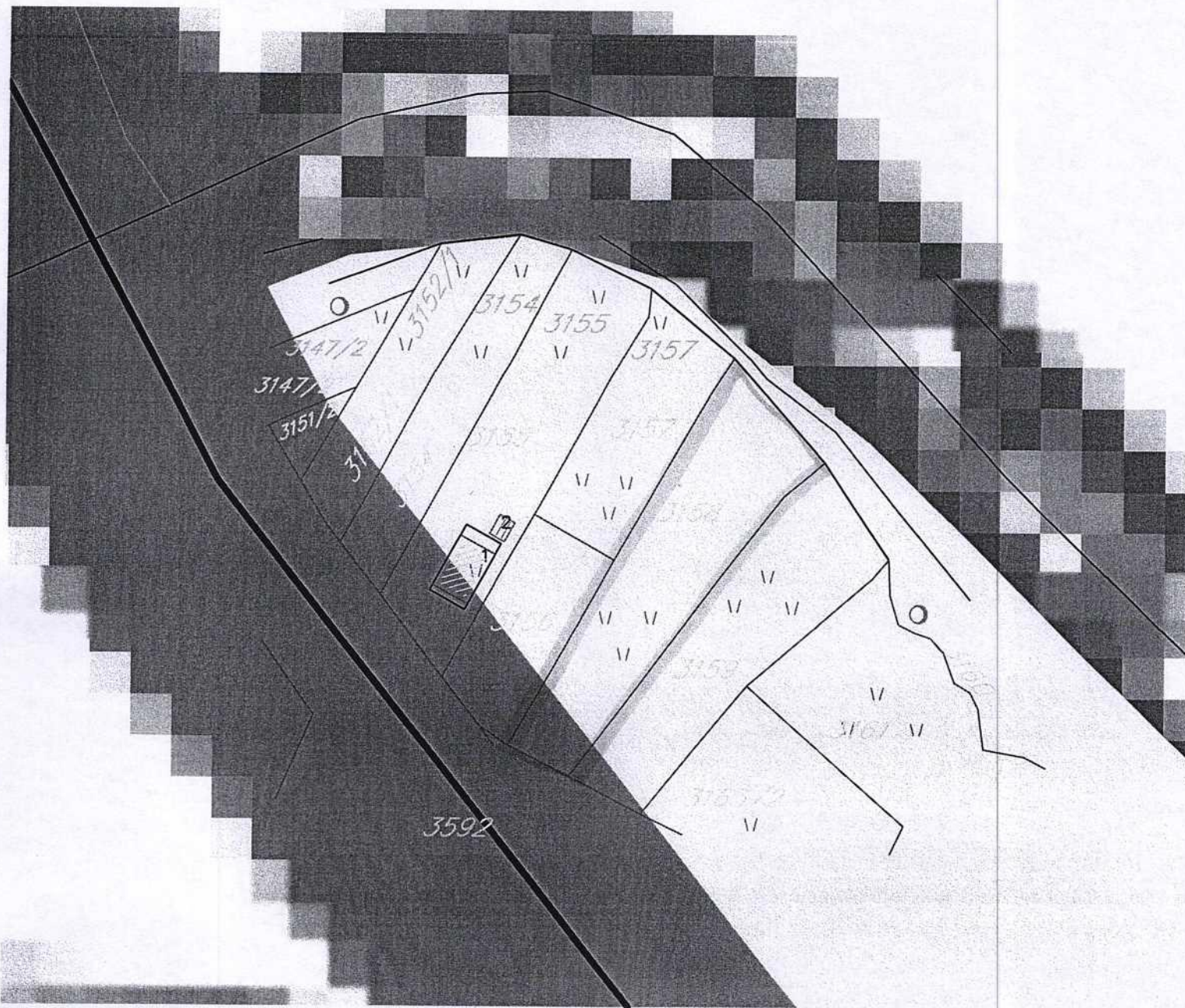



GRAFIČKI PRILOG –Geodetska podloga

Izvod iz PUP-a u Podgorici  
Za katastarsku parcelu 3158 KO Baloči

01





GRAFIČKI PRILOG –Smjernice i režimi za zaštitu životne sredine i kulturne baštine

Izvod iz PUP-a u Podgorici  
Za katastarsku parcelu 3158 KO Baloči